



SECRETARIA DE ADMINISTRAÇÃO DO ESTADO DO PIAUÍ
Av. Pedro Freitas, 1900, Centro Administrativo, BL1 - Bairro São Pedro, Teresina/PI, CEP 64018-900
Telefone: e Fax: @fax_unidade@ - http://www.sead.pi.gov.br/

EDITAL

EDITAL Nº 02 DA CONCORRÊNCIA PÚBLICA Nº 01 /2024/SEAD

CONCESSÃO DA PRESTAÇÃO REGIONALIZADA DOS SERVIÇOS PÚBLICOS DE ABASTECIMENTO DE ÁGUA E ESGOTAMENTO SANITÁRIO NA MICRORREGIÃO DE ÁGUA E ESGOTO DO PIAUÍ - MRAE

A **MICRORREGIÃO DE ÁGUA E ESGOTO DO PIAUÍ (MRAE)**, por meio da **SECRETARIA DE ADMINISTRAÇÃO DO ESTADO DO PIAUÍ**, situada na Av. Pedro Freitas, s/n, Bairro São Pedro, Centro Administrativo, Bloco I, e neste ato representado pela **COMISSÃO DE CONTRATAÇÃO**, constituída por meio da PORTARIA GAB.SEAD N. 253/2024/GAB/SEAD, publicada no Diário Oficial do Estado do Piauí - DOE/PI N. 94/2024, de 15/05/24, publicada em 16/05/2024, com fundamento no artigo 175 da Constituição Federal, na Lei federal nº 14.133/2021, Lei federal nº 8.987/1995, Lei federal nº 11.445/2007, Lei complementar estadual nº 262/2022, bem como as demais normas aplicáveis, torna pública, por meio do presente EDITAL, a licitação, na modalidade **CONCORRÊNCIA PÚBLICA**, a ser julgada pelo critério de menor tarifa, combinado com maior valor de outorga, para selecionar **a proposta para celebração de contrato de concessão para gestão de serviços de operação, manutenção e exploração dos sistemas de abastecimento de água e de esgotamento sanitário nos Municípios da MRAE**, conforme definições do GLOSSÁRIO.

1. DAS DISPOSIÇÕES PRELIMINARES

1.1. A Microrregião de Água e Esgoto do Piauí ("MRAE"), com fundamento nos artigos 175 e 241 da Constituição Federal; na Lei federal nº 8.987, de 13 de fevereiro de 1995; na Lei federal nº 11.445, de 05 de Janeiro de 2007; regulamentada pelo Decreto federal nº 7.217, de 21 de junho de 2010; na Lei federal nº 14.133, de 1º de abril de 202; no Decreto federal nº 11.599, de 11 de julho de 2023; Lei complementar estadual nº 262/2022, nas demais normas aplicáveis, torna público que se acha aberta a presente **Concorrência Pública nº 01/2024/SEAD, para a gestão de serviços de operação, manutenção e exploração dos sistemas de abastecimento de água e de esgotamento sanitário nos Municípios da MRAE**.

1.2. A MRAE publicou, em 22 de maio de 2024, ato justificativo da conveniência e da oportunidade da concessão, caracterizando seu objeto, área e prazo.

1.3. Foi realizada Audiência Pública, em 10 de abril de 2024, bem como Consulta Pública, no período de 27 de março a 26 de abril de 2024, nos termos do artigo 11, inciso IV, da Lei federal nº 11.445/2007, e do artigo 21 da Lei federal nº 14.133/2021, e demais normas aplicáveis.

1.4. Os ENVELOPES contendo a garantia de proposta, os documentos de representação e a proposta comercial deverão ser entregues diretamente na sede da B3, no dia **25 de outubro de de 2024**, das 09:00 até às 12:00 horas, no endereço R. Quinze de Novembro, 275 - Centro Histórico de São Paulo, São Paulo - SP, CEP

1.5. O presente EDITAL e seus anexos estão disponíveis para acesso no endereço eletrônico <https://suparc.sead.pi.gov.br/mrae-editais-de-licitacoes/>; [Diretoria de Licitações e Contratos Administrativos - DLCA \(cel.pi.gov.br\)](https://www.tce.pi.gov.br/); e no endereço eletrônico do Tribunal de Contas do Estado do Piauí, <https://www.tce.pi.gov.br>.

1.6. As sessões de abertura dos Envelopes nº 01, 02 e 03 das LICITANTES serão realizadas nos dias previstos no cronograma constante do item 18.1.1, na sede da B3, no endereço mencionado no item 1.4.

2. DEFINIÇÕES E ANEXOS AO EDITAL

2.1. As definições do EDITAL devem observar o Anexo I da MINUTA DO CONTRATO.

2.2. Constituem ANEXOS deste EDITAL:

ANEXO 1 – MODELO DE SOLICITAÇÃO DE ESCLARECIMENTOS;

ANEXO 2 – TERMOS E CONDIÇÕES MÍNIMAS DO SEGURO-GARANTIA (GARANTIA DE PROPOSTA);

ANEXO 3 – MODELO DE FIANÇA BANCÁRIA (GARANTIA DE PROPOSTA);

ANEXO 4 – TERMOS E CONDIÇÕES MÍNIMAS DO SEGURO-GARANTIA (GARANTIA DE EXECUÇÃO DO CONTRATO);

ANEXO 5 – MODELO DE FIANÇA BANCÁRIA (GARANTIA DE EXECUÇÃO DO CONTRATO);

ANEXO 6 – MODELO PARA ELABORAÇÃO DA PROPOSTA COMERCIAL;

ANEXO 7 – MODELOS DE CARTAS E DECLARAÇÕES;

ANEXO 8 – MANUAL DE PROCEDIMENTOS DA B3;

ANEXO 9 – MINUTA DO CONTRATO e anexos;

ANEXO 10 – MINUTA DE TERMO DE COMPROMISSO AMBIENTAL.

2.3 As definições do EDITAL devem observar o ANEXO I da MINUTA DO CONTRATO.

3. CRITÉRIO DE JULGAMENTO

3.1. Esta LICITAÇÃO será processada e julgada pela combinação dos critérios de menor valor de tarifa e maior valor de outorga, conforme item 16 e **ANEXO 6 – MODELO PARA ELABORAÇÃO DA PROPOSTA COMERCIAL** deste EDITAL, conforme o artigo 15, III, da Lei federal nº 8.987/1995.

4. OBJETO DA LICITAÇÃO

4.1. Constitui objeto da presente LICITAÇÃO a seleção da LICITANTE que apresentar a PROPOSTA mais vantajosa para a outorga da **CONCESSÃO dos SERVIÇOS**, conforme descrito no item 16 e **ANEXO 6 – MODELO PARA ELABORAÇÃO DA PROPOSTA COMERCIAL**, os quais compreendem as atividades de abastecimento de água e esgotamento sanitário em toda a ÁREA DE CONCESSÃO, conforme descritas na MINUTA DO CONTRATO e ANEXOS.

4.2. O **prazo de vigência da CONCESSÃO será de 35 (trinta e cinco) anos**, contados a partir da data de celebração do TERMO DE TRANSFERÊNCIA DO SISTEMA, que deverá ocorrer com o término da FASE DE TRANSIÇÃO DO SISTEMA, conforme previsto no CONTRATO.

4.3. A CONCESSIONÁRIA será responsável pela arrecadação das TARIFAS inerentes à prestação dos SERVIÇOS, bem como outras receitas relativas aos SERVIÇOS COMPLEMENTARES, as multas e indenizações devidas pelos USUÁRIOS e demais RECEITAS ACESSÓRIAS.

5. VALOR ESTIMADO DO CONTRATO

5.1. O **valor global nominal** estimado do CONTRATO, ao longo do prazo de vigência da CONCESSÃO, **é de R\$ 9.557.000.000,00 (nove bilhões e quinhentos e cinquenta e sete milhões de reais)**, na data-base de dezembro de 2023, resultante do somatório dos investimentos estimados.

5.2. O valor estimado do CONTRATO serve como simples referência para esta LICITAÇÃO, sendo que o valor

a ser considerado no CONTRATO será definido pela PROPOSTA da LICITANTE VENCEDORA.

6. DISPOSIÇÕES INICIAIS

6.1. O presente EDITAL estabelece os procedimentos administrativos de realização do procedimento de LICITAÇÃO, bem como as condições e o regime jurídico da contratação objeto deste EDITAL, definindo as normas aplicáveis ao trâmite da LICITAÇÃO e as condições prévias à assinatura do CONTRATO.

6.2. A prática de atos pelas PROPONENTES em cada etapa da LICITAÇÃO está sujeita à preclusão, sendo vedado o exercício de faculdades referentes a etapas já consumadas do certame, salvo nas hipóteses admitidas no EDITAL.

7. OBTENÇÃO DO EDITAL

7.1. O EDITAL completo desta LICITAÇÃO, o qual inclui todos os seus ANEXOS, poderá ser obtido pelos interessados no endereço eletrônico <https://suparc.sead.pi.gov.br/mrae-editais-de-licitacoes/>; [Diretoria de Licitações e Contratos Administrativos - DLCA \(cel.pi.gov.br\)](https://suparc.sead.pi.gov.br/mrae-editais-de-licitacoes/).

7.2. A obtenção do EDITAL não é requisito para a participação na LICITAÇÃO, ficando certo, todavia, que o PODER CONCEDENTE não se responsabiliza por informações ou documentos obtidos de forma e/ou local diverso do disposto no item 7.1 acima.

7.3. A documentação fornecida pelo PODER CONCEDENTE às LICITANTES não poderá ser reproduzida, divulgada e utilizada, de forma total ou parcial, para quaisquer outros fins que não os expressos no EDITAL.

8. ESCLARECIMENTOS E IMPUGNAÇÃO AO EDITAL

8.1. As LICITANTES poderão requerer esclarecimentos ao EDITAL, dirigidos à **COMISSÃO DE CONTRATAÇÃO** até o **3º (terceiro) dia útil** anterior à DATA DE ABERTURA DO CERTAME, mediante comunicação escrita, nos termos do artigo 164 da Lei federal nº 14.133/2021, a ser apresentada conforme modelo constante do ANEXO 1 – **MODELO DE SOLICITAÇÃO DE ESCLARECIMENTOS**, por e-mail, em arquivo em formato editável, no endereço eletrônico: concorrenciamrae@sead.pi.gov.br.

8.1.1. Considera-se como DATA DE ABERTURA DO CERTAME a sessão pública de abertura da LICITAÇÃO, com o recebimento pela B3 e pela COMISSÃO DE CONTRATAÇÃO dos ENVELOPES nº 1, 2 e 3 das LICITANTES.

8.2. A COMISSÃO DE CONTRATAÇÃO não responderá questões que tenham sido formuladas em desconformidade com o disposto no item 8.1.

8.3. A COMISSÃO DE CONTRATAÇÃO responderá os pedidos de esclarecimento em até 3 (três) dias úteis, limitados ao último dia útil anterior à DATA DE ABERTURA DO CERTAME, e disponibilizará os pedidos de esclarecimentos com as respectivas respostas no endereço eletrônico [\https://suparc.sead.pi.gov.br/mrae-editais-de-licitacoes/; [Diretoria de Licitações e Contratos Administrativos - DLCA \(cel.pi.gov.br\)](https://suparc.sead.pi.gov.br/mrae-editais-de-licitacoes/)].

8.5. Não sendo formulados pedidos de esclarecimentos sobre a LICITAÇÃO, pressupõe-se que os elementos fornecidos no EDITAL são suficientemente claros e precisos para todos os atos se cumprirem no âmbito da LICITAÇÃO, dado que a participação na LICITAÇÃO implica a integral e incondicional aceitação de todos os termos e condições deste EDITAL.

8.6. Qualquer cidadão é parte legítima para impugnar o EDITAL, devendo apresentar a impugnação por e-mail no endereço eletrônico concorrenciamrae@sead.pi.gov.br], endereçando-a à COMISSÃO DE CONTRATAÇÃO, até o **3º (terceiro) dia útil** anterior à DATA DE ABERTURA DO CERTAME, conforme dispõe o artigo 164, da Lei Federal nº 14.133/2021, devendo a COMISSÃO julgar e responder à impugnação em até 3 (três) dias úteis, limitados ao último dia anterior à DATA DE ABERTURA DO CERTAME.

8.7. As impugnações ao EDITAL deverão ser exclusivamente escritas, devidamente assinadas pelo responsável, e, no caso de pessoa jurídica, pelo seu representante legal ou procurador, dirigidas à COMISSÃO DE CONTRATAÇÃO e entregues nos prazos mencionados acima e observadas as condições legais, contendo o CNPJ/CPF, a razão social/nome completo, telefone(s) e endereço eletrônico do interessado.

8.8. Em qualquer ocasião, até a DATA DE ABERTURA DO CERTAME, a COMISSÃO poderá alterar o EDITAL, a seu exclusivo critério, em consequência de esclarecimentos, impugnações ao EDITAL ou qualquer outro motivo relativo ao interesse público.

8.9. Todas as alterações ao EDITAL serão publicadas na imprensa oficial, em jornal local de grande circulação e no sítio eletrônico <https://suparc.sead.pi.gov.br/mrae-editais-de-licitacoes/>; [Diretoria de Licitações e Contratos Administrativos - DLCA \(cel.pi.gov.br\)](#).

8.10. Na hipótese de realização de alterações ao EDITAL que modifiquem as condições de oferecimento da PROPOSTA COMERCIAL, a COMISSÃO reabrirá prazo igual ao originalmente estipulado para a entrega dos envelopes, conforme dispõe o artigo 55, § 1º, da Lei federal nº 14.133/21. Nesta hipótese, ficam igualmente prorrogados o prazo de visita técnica e de solicitação de esclarecimentos.

8.11. Todas e quaisquer despesas e/ou custos incorridos pelas LICITANTES em razão da presente LICITAÇÃO, incluindo os gastos relativos à preparação dos ENVELOPES, correrão às suas expensas, sendo de sua exclusiva responsabilidade e risco, ficando o PODER CONCEDENTE isento de qualquer responsabilidade ou obrigação de ressarcimento, independentemente do resultado da LICITAÇÃO e mesmo nos casos de revogação, cancelamento ou anulação da LICITAÇÃO.

9. CONDIÇÕES DE PARTICIPAÇÃO

9.1. Poderão participar da LICITAÇÃO pessoas jurídicas brasileiras ou estrangeiras, inclusive fundos de investimentos, entidades de previdência complementar e instituições financeiras, autorizadas a funcionar no Brasil, isoladamente ou reunidas em CONSÓRCIO, desde que satisfaçam plenamente as exigências e condições deste EDITAL e da legislação pertinente.

9.2. É vedada a participação de pessoas jurídicas:

9.2.1. que tenham sido declaradas inidôneas para licitar ou contratar com a Administração Pública da União, dos Estados e dos Municípios;

9.2.2. que se encontrem em cumprimento de pena de suspensão temporária de participação em licitação ou impedimento de contratar com a Administração Pública;

9.2.3. cuja falência tenha sido decretada;

9.2.4. em processo de recuperação judicial ou extrajudicial, cujo plano não tenha sido acolhido (judicial) ou homologado (extrajudicial), nos termos previstos nos artigos 58, 72 e 165 da Lei federal nº 11.101/2005;

9.2.5. que tenham sido condenadas, por sentença transitada em julgado, à pena de interdição de direitos devido à prática de crimes ambientais, conforme disciplinado no artigo 10 da Lei federal nº 9.605/1998;

9.2.6. que estejam proibidas de contratar com a Administração Pública da União, dos Estados e dos Municípios em virtude de sanção restritiva de direito por infração administrativa ambiental, nos termos do artigo 72, § 8º, inc. V, da Lei federal nº 9.605/98;

9.2.7. que estejam sob intervenção da Superintendência Nacional de Previdência Complementar - PREVIC ou órgão que a substitua;

9.2.8. que ofereçam mais de uma proposta na LICITAÇÃO, isoladamente, por meio de coligadas, controladas, controladoras ou sob controle comum, ou como integrante de CONSÓRCIO;

9.2.9. cujos dirigentes, gerentes, sócios ou controladores, responsáveis técnicos ou legais sejam ou já tenham sido, servidores ou dirigentes ligados ao Governo do Estado do Piauí, ou qualquer de seus órgãos vinculados;

9.2.10. que participaram, direta ou indiretamente, isoladamente ou em CONSÓRCIO, da elaboração dos estudos técnicos que subsidiaram a presente LICITAÇÃO;

9.2.11. pessoa física ou jurídica que, nos 5 (cinco) anos anteriores à divulgação da presente LICITAÇÃO tenha sido condenada judicialmente, com trânsito em julgado, por exploração de trabalho

infantil, por submissão de trabalhadores a condições análogas às de escravo ou por contratação de adolescentes nos casos vedados pela legislação trabalhista.

9.3. Considera-se participação indireta, para fins do item 9.2 10, a existência de qualquer vínculo de natureza técnica, comercial, econômica, financeira ou trabalhista entre as pessoas físicas ou jurídicas que participaram da elaboração dos estudos técnicos que subsidiaram a LICITAÇÃO e qualquer dos LICITANTES.

9.4. No caso de pessoa jurídica que esteja em regime de recuperação judicial ou extrajudicial, sua participação na LICITAÇÃO será admitida, desde que comprovada, na fase de habilitação, a sua capacidade econômico- financeira mediante a demonstração de que o plano de recuperação judicial foi aprovado pelos credores e a recuperação judicial foi concedida judicialmente ou, no caso de recuperação extrajudicial, mediante a demonstração de que o plano de recuperação extrajudicial foi homologado pelo juízo competente.

10. ACEITAÇÃO DOS TERMOS DO EDITAL

10.1. As LICITANTES deverão examinar cuidadosamente todas as instruções e condições, bem como as normas e outras referências mencionadas no EDITAL, para fins de participação na LICITAÇÃO e consequente aceitação dos termos do EDITAL.

10.2. A participação na LICITAÇÃO implica a integral e incondicional aceitação de todos os termos e exigências deste EDITAL, vedadas alegações posteriores de desconhecimento ou discordância de suas condições, bem como das normas regulamentares pertinentes.

10.3. O PLANO DE NEGÓCIOS REFERENCIAL constante no ANEXO VII do CONTRATO, bem como as informações, estudos, pesquisas, investigações, levantamentos, projetos, planilhas e demais documentos ou dados relacionados à prestação dos SERVIÇOS e a CONCESSÃO foram realizados e obtidos para fins de precificação da CONCESSÃO.

10.4. Eventuais deficiências no atendimento aos requisitos e exigências para apresentação da DOCUMENTAÇÃO serão consideradas de responsabilidade exclusiva das LICITANTES.

10.5. A apresentação de DOCUMENTAÇÃO em desacordo com os requisitos previstos no EDITAL implicará a inabilitação ou a desclassificação das LICITANTES, conforme o caso.

11. VISITA TÉCNICA

11.1. As LICITANTES terão assegurado o direito à realização de VISITA TÉCNICA, para conhecimento da ÁREA DA CONCESSÃO, com o objetivo de verificar as condições locais dos BENS REVERSÍVEIS, avaliar a quantidade e a natureza dos trabalhos, materiais e equipamentos necessários à realização dos SERVIÇOS, obtendo para si, às suas expensas e sob sua responsabilidade, todas as informações necessárias à preparação da DOCUMENTAÇÃO.

11.1.1. É facultada a substituição da VISITA TÉCNICA por declaração formal assinada por responsável técnico da LICITANTE sobre o conhecimento pleno e as peculiaridades da contratação, conforme modelo constante do ANEXO 7 – MODELOS DE CARTAS E DECLARAÇÕES deste EDITAL.

11.2. Optando pela visita, a LICITANTE deverá pré-agendar junto à SUPARC, Av. Rio Poti, 1046 – Fátima, Teresina – PI, 64049-410, Teresina-PI, das 08:00 às 13:00, devendo encaminhar a solicitação através do endereço eletrônico [secretaria.mrae@sead.pi.gov.br], até o dia 13/09/2024, com título “visita técnica”, com documento anexo, em formato PDF, contendo a indicação e qualificação dos representantes da empresa interessada para a realização da visita. No agendamento, a SUPARC disponibilizará data e horários distintos aos eventuais interessados, preservando tratamento isonômico aos LICITANTES.

11.3. A VISITA TÉCNICA será realizada por representante(s) da LICITANTE, devidamente identificado(s) por meio de documento(s) comprobatório(s) da sua condição, em conjunto com representante da COMISSÃO.

11.4. Ao final da VISITA TÉCNICA será fornecido ao representante da LICITANTE o Atestado de VISITA TÉCNICA, que fará parte do ENVELOPE nº 3 relativo aos DOCUMENTOS DE HABILITAÇÃO, conforme modelo constante do ANEXO 7 – MODELOS DE CARTAS E DECLARAÇÕES.

11.5. Todas as VISITAS TÉCNICAS solicitadas serão agendadas e realizadas por cada LICITANTE individualmente, não sendo permitidas VISITAS TÉCNICAS com mais de um interessado no mesmo dia e horário, conforme disposto no item 11.2, sendo de inteira responsabilidade da LICITANTE quaisquer custos incorridos na VISITA TÉCNICA, inclusive com danos porventura ocorrentes.

11.6. A LICITANTE que decidir não realizar a VISITA TÉCNICA deverá apresentar, no ENVELOPE nº 3, contendo os DOCUMENTOS DE HABILITAÇÃO, declaração expressa afirmando possuir ciência de que teve a possibilidade de fazer a VISITA TÉCNICA para conhecimento de toda a ÁREA DA CONCESSÃO, mas optou por formular sua PROPOSTA COMERCIAL sem realizá-la, conforme modelo constante do ANEXO 7 – MODELOS DE CARTAS E DECLARAÇÕES deste EDITAL, nos termos do art. 63, § 3º, da Lei federal nº 14.133/2021, a declaração do responsável técnico da LICITANTE deve formalizar o conhecimento pleno das condições e peculiaridades da contratação.

12. REPRESENTAÇÃO DAS LICITANTES

12.1. Representantes Credenciados

12.1.1. Cada LICITANTE deverá indicar no máximo 2 (dois) representantes credenciados.

12.1.2. O ENVELOPE nº 1 deverá conter os seguintes documentos para comprovação dos poderes de representação dos Representantes Credenciados:

12.1.2.1. no caso de empresas brasileiras, instrumento de procuração que comprove poderes para praticar, em nome da LICITANTE, todos os atos referentes à Concorrência, nos moldes do MODELO DE PROCURAÇÃO deste Edital, com firma reconhecida e acompanhado dos documentos que comprovem os poderes do(s) outorgante(s) (conforme última alteração arquivada no registro empresarial ou cartório competente). Serão admitidas assinaturas eletrônicas, desde que, no documento apresentado, constem meios hábeis à verificação de sua autenticidade, tais quais os que constam no rol exemplificativo do item 13.4. No caso de instrumento público de procuração, fica dispensado o reconhecimento de firma;

12.1.2.2. no caso de CONSÓRCIO, o instrumento de procuração mencionado acima deverá ser outorgado pela empresa líder, com firma reconhecida, e será acompanhado de (i) procurações outorgadas pelos consorciados à empresa líder, nos moldes do MODELO DE PROCURAÇÃO deste Edital, com firma reconhecida, (ii) documentos que comprovem os poderes de todos os outorgantes (conforme últimas alterações arquivadas nos registros empresariais ou cartórios competentes); e (iii) Termo de Compromisso de Constituição de Sociedade de Propósito Específico, subscrito pelos consorciados, nos moldes item 17.6.1 deste Edital. Serão admitidas assinaturas eletrônicas, desde que, nos documentos apresentados, constem meios hábeis para a verificação de sua autenticidade, tais quais os que constam no rol exemplificativo do item 13.4.;

12.1.2.3. no caso de empresa estrangeira, instrumento de procuração outorgado a representante legal residente e domiciliado no Brasil, nos moldes do modelo do MODELO DE PROCURAÇÃO deste Edital, acompanhado de documentos que comprovem os poderes dos outorgantes (conforme última alteração arquivada no registro empresarial, cartório competente ou exigência equivalente do país de origem) e com a(s) assinatura(s) devidamente reconhecida(s) como verdadeira(s) por notário ou outra entidade de acordo com a legislação aplicável aos documentos, que deverá ser reconhecida pela representação consular brasileira do país de origem, devidamente traduzidos ao português por tradutor público juramentado e registrados em Cartório de Títulos e Documentos.

12.1.3. As LICITANTES deverão realizar o credenciamento de seus representantes mediante a apresentação da Carta de Credenciamento, nos moldes do ANEXO 7 – MODELOS DE CARTAS E DECLARAÇÕES, deste EDITAL, devidamente assinada, outorgando amplos poderes para o credenciado representar a LICITANTE em todos os atos e fases da LICITAÇÃO perante a COMISSÃO, inclusive para receber informações, ser notificado e desistir de recursos, exceto para as atividades restritas aos PARTICIPANTES CREDENCIADOS, nos termos do ANEXO 8 – MANUAL DE PROCEDIMENTOS DA B3.

12.1.3.1. A Carta de Credenciamento deverá ser apresentada no Envelope nº 01 - GARANTIA DE PROPOSTA E DOCUMENTOS DE REPRESENTAÇÃO, em 2 (duas) vias, juntamente com os documentos que comprovem os poderes do signatário da Carta de Credenciamento para outorgar os poderes ao(s) representante(s) credenciado(s).

12.1.3.2. No caso de a LICITANTE ser CONSÓRCIO, a Carta de Credenciamento deverá ser assinada pelo representante do CONSÓRCIO, acompanhada de cópia autenticada do respectivo Termo de Compromisso de Constituição de Sociedade de Propósito Específico assinado por todos os consorciados.

12.1.3.3. Caso o credenciado seja titular, sócio ou diretor da LICITANTE, deverá apresentar documento que comprove seus poderes para representá-la.

12.1.3.4. A não apresentação ou a incorreção do documento do credenciado ou representante legal não inabilitará ou desclassificará a LICITANTE, mas impedirá o credenciado ou representante legal de se manifestar ou responder pela LICITANTE nas respectivas sessões, cabendo a ele tão somente o acompanhamento do desenvolvimento dos procedimentos, desde que não interfira de modo a perturbar ou impedir a realização dos trabalhos.

12.1.3.5. Ao(s) REPRESENTANTE(S) CREDENCIADO(S) não será permitido intervir nem praticar atos perante a B3 durante as sessões públicas, tendo em vista que tal representação será exercida exclusivamente pelas PARTICIPANTES CREDENCIADAS.

12.1.3.6. A LICITANTE estará proibida de consignar em ata suas observações, de rubricar ou tomar ciência de documentos, bem como de praticar quaisquer outros atos na LICITAÇÃO que não seja por meio de seu REPRESENTANTE CREDENCIADO.

12.1.3.7. O(s) REPRESENTANTE(S) CREDENCIADO(S) somente poderá(ão) exercer a representação de uma única LICITANTE.

12.1.3.8. A qualquer momento do curso do processo licitatório, a LICITANTE poderá constituir ou substituir seu(s) REPRESENTANTE(S) CREDENCIADO(S) mediante apresentação dos documentos listados no item 12.1.3.1.

12.2. Participantes Credenciadas

12.2.1. Será obrigatória a representação das LICITANTES perante a B3 por meio de PARTICIPANTES CREDENCIADAS, em especial na entrega de todos os ENVELOPES e nos atos da SESSÃO PÚBLICA privativos das PARTICIPANTES CREDENCIADAS, observado o disposto neste capítulo.

12.2.2. O Contrato de Intermediação entre a PARTICIPANTE CREDENCIADA e a LICITANTE, que terá o conteúdo mínimo especificado no MANUAL DE PROCEDIMENTOS B3, deverá ser incluído no ENVELOPE nº 01 - GARANTIA DE PROPOSTA E DOCUMENTOS DE REPRESENTAÇÃO, juntamente com o ato societário, procuração e/ou outros documentos que comprovam os poderes dos signatários do referido instrumento, sendo dispensável a apresentação dos documentos de comprovação dos poderes cadastrados e atualizados no sistema da B3, observado o MANUAL DE PROCEDIMENTOS DA B3.

12.2.3. Em caso de CONSÓRCIO, poderá ser firmado contrato entre todas as CONSORCIADAS e a PARTICIPANTE CREDENCIADA, ou contratos individuais entre cada CONSORCIADA e a PARTICIPANTE CREDENCIADA, ou, ainda, contrato entre a empresa líder, em nome do CONSÓRCIO, desde que tenha poderes para tanto.

12.2.4. No ato da entrega dos ENVELOPES, a PARTICIPANTE CREDENCIADA deverá se identificar perante a B3 mediante dos documentos de identificação de seus representantes legais, cujos poderes de representação serão verificados via sistema da B3, nos termos do MANUAL DE PROCEDIMENTOS DA B3.

12.2.5. Caso o cadastro da PARTICIPANTE CREDENCIADA não esteja atualizado perante a B3, deverão ser entregues, fora dos ENVELOPES, juntamente com os documentos mencionados no item 12.2.2, os documentos que comprovam os poderes de seus representantes, observado o disposto no MANUAL

DE PROCEDIMENTOS B3.

12.2.6. Cada PARTICIPANTE CREDENCIADA somente poderá exercer a representação de uma única LICITANTE, e cada LICITANTE somente poderá estar representada e participar da LICITAÇÃO por meio de uma única PARTICIPANTE CREDENCIADA.

13. APRESENTAÇÃO DA DOCUMENTAÇÃO

13.1. A DOCUMENTAÇÃO constante dos ENVELOPES deverá ser apresentada conforme segue:

13.1.1. as folhas que tenham conteúdo deverão ser numeradas sequencialmente, da primeira à última, inclusive aquelas que contiver conteúdo no verso, e deverão ser encadernadas, constituindo a última página o termo de encerramento;

13.1.2. no caso da 1ª via de cada um dos ENVELOPES todas as suas páginas deverão ser rubricadas por representante da LICITANTE, preferencialmente pelo REPRESENTANTE CREDENCIADO;

13.1.3. cada via dos envelopes deverá ser iniciada com um índice, que indicará os documentos apresentados e as folhas em que poderão ser encontrados, e encerrada com um termo de encerramento, indicando a quantidade de páginas totais da via, incluindo a página de encerramento, datado e assinado pelo REPRESENTANTE CREDENCIADO ou representante legal da LICITANTE, sem a necessidade de reconhecimento de firma dessa assinatura;

13.1.4. todos os documentos apresentados na presente LICITAÇÃO deverão ser entregues em língua portuguesa, digitados e impressos de forma legível;

13.1.5. os ENVELOPES deverão ser apresentados sem emendas ou rasuras, em 2 (duas) vias, sendo uma via original ou cópia por qualquer processo de autenticação e a outra via cópia simples, salvo a GARANTIA DE PROPOSTA, que deverá ser apresentada em sua forma original, assim também considerados os seguros-garantias com certificação digital;

13.1.6. deve ser apresentada única e exclusivamente a DOCUMENTAÇÃO exigida neste EDITAL, evitando-se duplicidade ou inclusão de documentos dispensáveis ou não solicitados;

13.1.7. é vedada a inclusão posterior de documento ou informação que deveria constar originariamente dos ENVELOPES, ressalvadas as hipóteses de diligenciamento endereçadas pela COMISSÃO DE CONTRATAÇÃO, conforme artigos 59 e 64 da Lei Federal nº 14.133/2021.

13.2. Os documentos de origem estrangeira apresentados em outras línguas deverão ser certificados pelo notário público do país de origem e autenticados pelo Consulado Geral do Brasil no país de origem, podendo o reconhecimento consular ser substituído por aposição da apostila de que tratam os artigos 3º e 4º do Decreto Federal nº 8.660/2016. Nesse caso, a procuração e a respectiva apostila deverão ser traduzidas ao português por tradutor juramentado.

13.3. Todas as declarações e documentos referidos neste EDITAL que devam ser assinados, inclusive o Contrato de Intermediação entre a PARTICIPANTE CREDENCIADA e a LICITANTE, deverão ser firmados preferencialmente por REPRESENTANTE CREDENCIADO da LICITANTE ou pessoa legalmente habilitada para fazê-lo.

13.4. Serão admitidas assinaturas eletrônicas, desde que, no documento apresentado, constem meios hábeis para a verificação de sua autenticidade, incluindo, mas não se limitando, QR codes e códigos para validação em links de sites expressamente indicados no documento em questão, atendida a ICP-Brasil, sendo que a assinatura eletrônica nos moldes deste item substitui a exigência de reconhecimento de firma nas hipóteses em que for exigida.

13.5. Todos os documentos apresentados pelas LICITANTES em forma impressa deverão contar com cópia fiel em meio eletrônico (pen drive), em arquivo no formato PDF (Adobe Acrobat), a qual será parte integrante do ENVELOPE a qual se refere.

13.5.1. A apresentação em meio eletrônico deverá corresponder a pen drive específico para a documentação de cada ENVELOPE;

13.5.2. Os *pen drives* deverão estar etiquetados com o nome da LICITANTE, o número do

EDITAL e a discriminação do ENVELOPE a que se referem (01, 02 ou 03); e

13.5.3. Faculta-se à LICITANTE a inclusão do documento nato-digital no pen drive acessório ao respectivo ENVELOPE, nos casos em que o documento não indicar os meios de verificação da autenticidade de que trata o item 13.4.

13.6. No caso de divergência entre os documentos impressos e os gravados em meio eletrônico, prevalecerão os textos impressos. A expressão por extenso prevalecerá sobre a forma numérica.

13.7. Observar-se-ão, quanto aos documentos públicos estrangeiros, as regras previstas na Convenção sobre a Eliminação da Exigência de Legalização de Documentos Públicos Estrangeiros, promulgada pelo Decreto federal nº 8.660/1916.

13.8. Todos os documentos que contiverem valores expressos em moeda estrangeira terão os valores convertidos em moeda nacional (R\$), mediante a aplicação da taxa de câmbio (PTAX) para venda publicada pelo Banco Central do Brasil no dia imediatamente anterior a DATA DE ENTREGA DOS ENVELOPES.

13.9. Os envelopes deverão ser opacos, lacrados e indevassáveis, fechados e rubricados sobre o fecho, contendo, cada envelope, em sua parte externa frontal o seguinte:

a. ENVELOPE Nº 01 – GARANTIA DE PROPOSTA, DOCUMENTOS DE REPRESENTAÇÃO

[RAZÃO SOCIAL COMPLETA DA LICITANTE OU DENOMINAÇÃO DO CONSÓRCIO, INDICANDO SEUS INTEGRANTES E SEU LÍDER]

[NOME, TELEFONE E E-MAIL DO(S) REPRESENTANTE(S) CREDENCIADO(S)]

[DENOMINAÇÃO DA PARTICIPANTE CREDENCIADA]

[NOME, TELEFONE E E-MAIL DE CONTATO DA PARTICIPANTE CREDENCIADA]

Concorrência Pública nº 01/2024/SEAD

b. ENVELOPE Nº 02 – PROPOSTA COMERCIAL

[RAZÃO SOCIAL COMPLETA DA LICITANTE OU DENOMINAÇÃO DO CONSÓRCIO, INDICANDO SEUS INTEGRANTES E SEU LÍDER]

[NOME, TELEFONE E E-MAIL DO(S) REPRESENTANTE(S) CREDENCIADO(S)]

[DENOMINAÇÃO DA PARTICIPANTE CREDENCIADA]

[NOME, TELEFONE E E-MAIL DE CONTATO DA PARTICIPANTE CREDENCIADA]

Concorrência Pública nº 01/2024/SEAD

c. ENVELOPE Nº 03 – DOCUMENTOS DE HABILITAÇÃO

[RAZÃO SOCIAL COMPLETA DA LICITANTE OU DENOMINAÇÃO DO CONSÓRCIO, INDICANDO SEUS INTEGRANTES E SEU LÍDER]

[NOME, TELEFONE E E-MAIL DO(S) REPRESENTANTE(S) CREDENCIADO(S)]

[DENOMINAÇÃO DA PARTICIPANTE CREDENCIADA]

[NOME, TELEFONE E E-MAIL DE CONTATO DA PARTICIPANTE CREDENCIADA] Concorrência Pública nº 01/2024/SEAD

13.10. Em todos os ENVELOPES deverá constar também a razão social, o endereço completo da LICITANTE e, se a LICITANTE participar em CONSÓRCIO, os dados de cada integrante do CONSÓRCIO, bem como seu telefone e e-mail, se houver.

13.11. Por meio da apresentação da DOCUMENTAÇÃO, as LICITANTES expressam pleno conhecimento de que:

13.11.1 respondem pela veracidade e autenticidade das informações constantes dos documentos que apresentarem;

13.11.2 autorizam a COMISSÃO a proceder, em qualquer fase da LICITAÇÃO, às diligências que entender necessárias para esclarecer ou complementar a instrução do processo, admitindo-se o saneamento de falhas, de complementação de insuficiências ou ainda de correções de caráter formal cujo conteúdo retrate situação fática ou jurídica já existente na data da apresentação da PROPOSTA COMERCIAL, desde que os elementos faltantes possam ser apresentados no prazo máximo estipulado pela COMISSÃO, sob pena de desclassificação ou inabilitação da LICITANTE; e

13.11.3 o objeto da presente LICITAÇÃO está caracterizado e definido neste EDITAL e seus ANEXOS, os quais são suficientes para sua total e exata compreensão.

13.12. A troca do conteúdo de quaisquer dos ENVELOPES implicará a desclassificação da LICITANTE, ressalvadas as hipóteses de diligenciamento endereçadas pela COMISSÃO DE CONTRATAÇÃO, conforme artigos 59 e 64 da Lei Federal nº 14.133/2021.

13.13. Os ENVELOPES não abertos poderão ser retirados pelas LICITANTES após a assinatura do CONTRATO, mediante requerimento de retirada a ser realizado pelo REPRESENTANTE CREDENCIADO ou pelo PARTICIPANTE CREDENCIADA no endereço eletrônico [concorrenciamrae@sead.pi.gov.br] o qual deverá ser apresentado no prazo de até 30 (trinta) dias corridos a contar da publicação do CONTRATO, sob pena de os documentos serem inutilizados, independentemente de qualquer aviso ou notificação.

14. ENTREGA DA DOCUMENTAÇÃO

14.1. No dia, hora e local indicados no item 1.4, as LICITANTES, por intermédio de suas PARTICIPANTES CREDENCIADAS, deverão entregar os seus respectivos ENVELOPES contendo a DOCUMENTAÇÃO diretamente na Sede da B3, vedada a remessa por via postal ou outro qualquer meio.

14.2. Expirado o prazo previsto no item 1.4, nenhum documento poderá ser recebido pela B3 ou pela COMISSÃO, salvo em caráter de diligência.

15. GARANTIA DE PROPOSTA

15.1. A LICITANTE deverá apresentar, no ENVELOPE nº 01, a GARANTIA DE PROPOSTA no valor de R\$ 47.785.000,00 (quarenta e sete milhões e setecentos e oitenta e cinco mil reais), correspondente a 0,5% (cinco décimos cento) do valor estimado do CONTRATO previsto na Cláusula Quarta, do CONTRATO, em qualquer uma das seguintes modalidades:

15.1.1. caução em dinheiro, na moeda corrente do País, depositada na conta a ser indicada pela COMISSÃO, a ser aberta para esse fim específico, mediante o comprovante de realização do depósito bancário, devidamente autenticado pelo Banco recebedor;

15.1.2. caução em títulos da dívida pública, devendo estes ter sido emitidos sob a forma escritural, mediante registro em sistema centralizado de liquidação e de custódia autorizado pelo Banco Central do Brasil e avaliados pelos seus valores econômicos, conforme definido pelo Ministério da Fazenda;

15.1.3. seguro-garantia;

15.1.4. fiança bancária; ou

15.1.5. título de capitalização.

15.2. A GARANTIA DE PROPOSTA deverá ser prestada em benefício do PODER CONCEDENTE, conforme dados constantes do preâmbulo deste EDITAL.

15.3. Deverá constar como objeto da GARANTIA DA PROPOSTA o pagamento de indenização ao PODER CONCEDENTE no montante indicado no item 15.1 ou 15.13, no caso de a LICITANTE descumprir quaisquer de suas obrigações decorrentes da lei ou do EDITAL, incluindo a recusa em assinar o CONTRATO ou o não atendimento das exigências para a sua assinatura, nas condições e no prazo estabelecidos no referido EDITAL.

15.4. Quando a GARANTIA DE PROPOSTA for dada por caução em dinheiro, a importância deverá ser depositada em conta específica de titularidade do PODER CONCEDENTE, a ser solicitada no e-mail

[concorrenciamrae@sead.pi.gov.br] no prazo de 30 (trinta) dias de antecedência, apresentando-se, em seguida, o respectivo comprovante de depósito, ou em cheque administrativo de instituição financeira nacional.

15.5. Quando a modalidade adotada for a de títulos da dívida pública, serão aceitas apenas Letras do Tesouro Nacional – LTN, Letras Financeiras do Tesouro – LFT, Notas do Tesouro Nacional – série C – NTN-C ou Notas do Tesouro Nacional – série B - NTN-B ou Tesouro Prefixado com Juros Semestrais (Notas do Tesouro Nacional - série F – NTN-F), reguladas pela Lei federal nº 10.179/2001, emitidas sob a forma escritural e regularmente registradas no Sistema Especial de Liquidação e de Custódia – SELIC, e avaliadas pelos seus valores econômicos, conforme definido pelo Ministério da Fazenda, não sujeitos a qualquer ônus ou gravame. A LICITANTE deverá providenciar caução bancária, expressa em documento original, dirigida ao PODER CONCEDENTE, datada e assinada por instituição financeira custodiante dos títulos dados em garantia, acompanhados de comprovante de sua validade atual quanto à liquidez e ao valor, e da qual conste que:

15.5.1. o valor dos referidos títulos, claramente identificados, ficará caucionado em favor do PODER CONCEDENTE como garantia do cumprimento das obrigações da LICITANTE previstas no presente EDITAL; e

15.5.2. o PODER CONCEDENTE poderá executar a caução nas hipóteses previstas neste EDITAL.

15.6. O bloqueio dos títulos da dívida pública oferecidos em garantia deverá ser realizado de acordo com as rotinas operacionais previstas no MANUAL DE PROCEDIMENTOS B3.

15.7. No caso de seguro-garantia ou fiança bancária, essas garantias deverão ser apresentadas de acordo com as condições mínimas exigidas nos modelos constantes do ANEXO 2 – TERMOS E CONDIÇÕES MÍNIMAS DO SEGURO-GARANTIA (GARANTIA DE PROPOSTA) e ANEXO 3 – MODELO DE FIANÇA BANCÁRIA (GARANTIA DE PROPOSTA) deste EDITAL, respectivamente, bem como observar as exigências do MANUAL DE PROCEDIMENTOS B3.

15.8. Quando a modalidade adotada for a de seguro-garantia, deverá ser apresentada a cópia digital da respectiva apólice, com certificação digital, emitida por companhia seguradora autorizada a funcionar no Brasil, nos termos da legislação vigente à época de sua apresentação, acompanhada de:

15.8.1. certidão de regularidade operacional expedida pela SUSEP, em nome da seguradora que emitir a apólice, devendo tal apólice estar de acordo com a Circular SUSEP nº662/2022, além de conter as disposições previstas no ANEXO 2 – TERMOS E CONDIÇÕES MÍNIMAS DO SEGURO-GARANTIA (GARANTIA DE PROPOSTA) deste EDITAL, e não poderá contemplar qualquer cláusula de isenção de responsabilidade da LICITANTE ou da seguradora, nem mesmo em suas condições especiais ou particulares, que não as decorrentes de exigência legal ou regulamentar;

15.8.2. certidão de administradores expedida pela SUSEP consignando o nome dos administradores signatários da apólice, alternativa à apresentação de documentos de representação dos administradores signatários da apólice, se necessário, observado o disposto no MANUAL DE PROCEDIMENTOS B3; e

15.8.3. atos societários que permitam a verificação da forma de representação da seguradora, se necessário, observado o disposto no MANUAL DE PROCEDIMENTOS B3.

15.9. A GARANTIA DE PROPOSTA apresentada na modalidade de fiança bancária deverá ser emitida por instituição bancária autorizada a funcionar no Brasil, segundo a legislação brasileira e o regulamento próprio do setor financeiro, observando-se o ANEXO 3 – MODELO DE FIANÇA BANCÁRIA (GARANTIA DE PROPOSTA) deste EDITAL e respeitando os seguintes requisitos:

15.9.1. ser encaminhada por meio de carta bancária original, não sendo, portanto, aceitas cópias de qualquer natureza, e conter firma dos representantes legais do fiador reconhecidas, não sendo aceitas assinatura eletrônicas;

15.9.2. ser acompanhada de comprovação dos poderes dos signatários da carta para prestação de fiança em nome e em responsabilidade da instituição fiadora;

- 15.9.3. ser assinada por 2 (duas) testemunhas;
- 15.9.4. possuir rubrica no anverso e nas demais páginas que não contenham assinaturas;
- 15.9.5. ser emitida por instituições financeiras que atendam as seguintes condições:
- 15.9.5.1. estejam autorizadas a funcionar no Brasil, segundo a legislação brasileira e o regulamento próprio do setor financeiro;
 - 15.9.5.2. estejam classificadas entre o primeiro e o segundo piso, ou seja, entre “A” e “B”, na escala de rating de longo prazo de ao menos uma das agências de classificação de risco, Fitch Ratings, Moody’s ou Standard & Poors;
 - 15.9.5.3. estejam autorizadas pelo Banco Central do Brasil a expedir Cartas de Fiança;
 - 15.9.5.4. observem as vedações do Conselho Monetário Nacional quanto aos limites de endividamento e diversificação do risco; e
 - 15.9.5.5. possua sistema EMVIA, para verificação de autenticidade da carta fiança pela B3.
- 15.10. Se apresentada na modalidade de título de capitalização, deverá ser custeado por pagamento único, com resgate pelo valor total, estar de acordo com a Lei Federal n.º 14.770/2023 e com as condições vigentes estipuladas pela Superintendência de Seguros Privados – SUSEP, e observar os seguintes requisitos:
- 15.10.1. A Sociedade de Capitalização emissora deve estar devidamente constituída e autorizada a operar pela SUSEP e não pode estar sob regime de direção fiscal, intervenção ou liquidação extrajudicial;
 - 15.10.2. O(s) título(s) deve(m) indicar a LICITANTE como titular, observadas as regras deste EDITAL aplicáveis a consórcios;
 - 15.10.3. O(s) título(s) deve(m) indicar o PODER CONCEDENTE como cessionário e o valor total de resgate no valor mínimo correspondente ao indicado no item;
 - 15.10.4. O(s) título(s) emitido(s) eletronicamente com certificação digital seja(m) passível(is) de verificação de sua autenticidade no site da Sociedade de Capitalização emissora e/ou da SUSEP; e
 - 15.10.5. O(s) título(s) de capitalização emitido(s) fisicamente deve(m) possuir assinaturas dos representantes legais da Sociedade de Capitalização emissora com reconhecimento de firma.
- 15.11. A GARANTIA DE PROPOSTA, prestada em qualquer das modalidades previstas neste EDITAL, não poderá conter cláusula excludente de quaisquer responsabilidades contraídas pela LICITANTE relativamente à participação nesta LICITAÇÃO.
- 15.12. A GARANTIA DE PROPOSTA deverá ter validade mínima de 180 (cento e oitenta) dias, contados da DATA DE ENTREGA DOS ENVELOPES, cabendo à LICITANTE comprovar à COMISSÃO a sua renovação, quando assim solicitado, sob pena de inabilitação.
- 15.12.1. A vigência da GARANTIA DE PROPOSTA deverá compreender as 24 (vinte e quatro) horas tanto da data de início da sua vigência, qual seja, a DATA DE ENTREGA DOS ENVELOPES, quanto da data de fim de vigência.
- 15.13. Em caso de a LICITANTE em CONSÓRCIO, o valor da GARANTIA DE PROPOSTA, previsto no item 15.1 deverá ser acrescido de 10% (dez por cento), nos termos do artigo 15, §1º, da Lei federal nº 14.133/2021, perfazendo o total arredondado de R\$ 52.564.000,00 (cinquenta e dois milhões, quinhentos e sessenta e quatro mil reais).
- 15.14. Para cumprimento do item anterior, a GARANTIA DE PROPOSTA poderá ser prestada:
- 15.14.1. em um único instrumento que tenha como tomador um ou mais membros do CONSÓRCIO, independentemente do percentual de participação das CONSORCIADAS; ou
 - 15.14.2. em instrumentos distintos, cada um emitido por uma CONSORCIADA, independentemente de seu percentual de participação no CONSÓRCIO, desde que as garantias

somadas atinjam o montante exigido no item 15.13.

15.15. Em ambos os casos:

15.15.1. a GARANTIA DE PROPOSTA deverá assegurar a responsabilidade do CONSÓRCIO, sendo vedado o instrumento que garanta apenas a participação de CONSORCIADAS (s)

15.15.2. o nome do CONSÓRCIO, as razões sociais de todas as consorciadas e seus respectivos CNPJ, bem como a indicação dos percentuais de participação deve constar na GARANTIA DE PROPOSTA, em especial nos casos de Seguro Garantia e Fiança Bancária; e

15.15.3. não serão aceitas GARANTIAS DE PROPOSTA que utilizem como tomador/afiançado/titular/depositário a razão social do CONSÓRCIO e seu respectivo CNPJ, devendo necessariamente figurar como tomador/afiançado/titular/depositário um ou mais membros do CONSÓRCIO que tenha personalidade jurídica.

15.16. Deverá também ser apresentada no ENVELOPE nº 01, no caso de LICITANTE em CONSÓRCIO, o Termo de Compromisso de Constituição de Sociedade de Propósito Específico, acompanhado dos documentos que comprovam os poderes de seus signatários.

15.17. A LICITANTE sofrerá a penalidade de multa correspondente ao valor integral da GARANTIA DE PROPOSTA, a qual poderá ser executada, caso incorra em alguma das hipóteses previstas na legislação, não se limitando as seguintes situações abaixo descritas:

15.17.1. se a LICITANTE retirar sua PROPOSTA COMERCIAL durante seu período de validade;

15.17.2. se a LICITANTE descumprir quaisquer de suas obrigações decorrentes de lei ou do EDITAL, incluindo a recusa injustificada em assinar o CONTRATO, salvo por motivo de força maior ou caso fortuito;

15.17.3. se a LICITANTE não atender às exigências para assinatura do CONTRATO injustificadamente;

15.17.4. se a LICITANTE praticar ato(s) ilícito(s) com vistas a frustrar os objetivos do certame ou ensejar o seu retardamento;

15.17.5. se a LICITANTE demonstrar não possuir idoneidade para contratar com o PODER CONCEDENTE.

15.18. A LICITANTE que apresentar a GARANTIA DE PROPOSTA em desconformidade com o disposto neste EDITAL poderá ser inabilitada e impedida de participar da etapa de classificação de propostas, resguardada a prerrogativa de diligência da COMISSÃO DE CONTRATAÇÃO.

15.19. A GARANTIA DE PROPOSTA das LICITANTES que não se sagrarem vencedoras será devolvida pela B3, mediante autorização da COMISSÃO DE CONTRATAÇÃO, exceto as apresentadas na modalidade de caução em dinheiro, que serão devolvidas pelo PODER CONCEDENTE, em até 30 (trinta) dias após a publicação (i) da adjudicação do objeto do CONTRATO ou (ii) da revogação ou da anulação da LICITAÇÃO, conforme o caso.

15.20. A continuidade da participação da LICITANTE na LICITAÇÃO é condicionada à renovação da sua respectiva GARANTIA DE PROPOSTA, nos termos do item 15.12.

15.21. No caso da LICITANTE VENCEDORA, a GARANTIA DE PROPOSTA será devolvida quando da apresentação, ao PODER CONCEDENTE, da GARANTIA DE EXECUÇÃO DO CONTRATO.

15.22. Após a DATA DE ENTREGA DOS ENVELOPES, a GARANTIA DE PROPOSTA somente poderá ser modificada ou substituída mediante expressa e prévia anuência da COMISSÃO, no momento de sua renovação ou para recomposição do seu valor econômico e condições de exequibilidade.

15.23. Além dos documentos relativos à modalidade de GARANTIA DE PROPOSTA escolhida pelas LICITANTES, o ENVELOPE nº 01 também deverá conter:

15.23.1 Contrato de Intermediação entre a LICITANTE e a PARTICIPANTE CREDENCIADA, conforme modelo constante do MANUAL DE PROCEDIMENTOS DA B3;

15.23.2 Carta de Credenciamento, nos moldes do ANEXO 7 – MODELOS DE CARTAS E DECLARAÇÕES deste EDITAL, procuração ou outros documentos do representante legal que demonstrem os poderes do REPRESENTANTE CREDENCIADO durante a LICITAÇÃO, inclusive para receber informações, ser notificado e desistir de recursos;

15.23.3 Declaração de Comprometimento de Constituição de Subsidiária Integral, para todas as LICITANTES, nos moldes do ANEXO 7 – MODELOS DE CARTAS E DECLARAÇÕES;

15.23.4 Termo de Compromisso de Constituição de Sociedade de Propósito Específico, para o caso de Consórcio LICITANTE; e

15.23.5 Documentos que comprovem os poderes de representação legal dos signatários dos documentos contidos nos ENVELOPES, para fins de demonstração das condições de representação legal e da emissão da GARANTIA DA PROPOSTA, nos termos deste EDITAL e do MANUAL DE PROCEDIMENTOS DA B3.

16. PROPOSTA COMERCIAL

16.1. A PROPOSTA COMERCIAL será apresentada no ENVELOPE nº 02, observados os requisitos deste EDITAL.

16.2. Os valores da PROPOSTA COMERCIAL, quanto ao desconto do FATOR A, serão expressos em números percentuais, sem casas decimais, e, quanto ao valor de outorga, em Real (R\$), com até duas casas decimais, considerando a data base de dezembro de 2023.

16.3. Ocorrendo divergência entre os valores numéricos e seus respectivos extensos, prevalecerão os últimos.

16.4. A PROPOSTA COMERCIAL da LICITANTE deverá observar as disposições contidas no ANEXO 6 – MODELO PARA ELABORAÇÃO DA PROPOSTA COMERCIAL, indicando:

a. a oferta de desconto do incremento tarifário FATOR A conforme definido no ANEXO V do CONTRATO, limitado ao desconto tarifário de 150% (cento e cinquenta por cento);

b. o valor de outorga, cujo montante mínimo deverá ser de R\$ 1.000.000.000,00 (um bilhão de reais).

16.5. Ao formular a PROPOSTA COMERCIAL, a LICITANTE deverá observar o seguinte:

16.5.1 deverá ser ofertado desconto sobre o FATOR A da tarifa, o qual não poderá ultrapassar o montante máximo de 150% (cento e cinquenta por cento);

16.5.2 caso a LICITANTE ofereça desconto sobre o FATOR A da tarifa igual a 150% (cento e cinquenta por cento), a PROPOSTA COMERCIAL poderá conter valor de outorga superior ao montante mínimo previsto no item 16.4 b.

16.6 Serão desclassificadas as PROPOSTAS COMERCIAIS cujo valor de desconto do FATOR A da tarifa ultrapasse os 150% (cento e cinquenta por cento); ou cujo valor de outorga seja inferior ao mínimo indicado no item 16.4 b.

16.7 Para elaboração da PROPOSTA COMERCIAL:

16.7.1 deverão estar abrangidos todos os custos referentes ao cumprimento do objeto do CONTRATO, incluindo, mas sem a eles se limitar, os valores referentes aos ônus e obrigações da CONCESSIONÁRIA concernentes à legislação tributária, trabalhista e previdenciária existentes até a data de apresentação da PROPOSTA COMERCIAL, os quais correrão por sua exclusiva conta; custos com seus subcontratados, fornecedores e outros; custos de mobilização e desmobilização na instalação das obras e serviços a serem executados; custos com contratação de seguros e garantias; e demais custos diretos ou indiretos incidentes sobre a execução dos SERVIÇOS objeto da CONCESSÃO;

16.7.2 não serão levadas em consideração quaisquer outras ofertas ou vantagens não previstas neste EDITAL, nem de preços ou vantagens baseados nas ofertas das demais LICITANTES;

16.7.3 deverão ser considerados os valores a serem pagos a título de RESSARCIMENTO DOS ESTUDOS e da realização da licitação na B3;

16.7.4 deverá ser considerado o valor a ser dispendido mensalmente pela CONCESSIONÁRIA para a realização da cobrança direta de TARIFAS dos USUÁRIOS, incluídas todas as despesas necessárias ao faturamento;

16.7.5 deverá ser considerado o valor a ser pago mensalmente pela CONCESSIONÁRIA à AGÊNCIA REGULADORA, nos termos do CONTRATO DE CONCESSÃO;

16.7.6 deverá ser considerado valor estimado para as RECEITAS ACESSÓRIAS, complementares e extraordinárias possivelmente auferidas pela CONCESSIONÁRIA; e

16.7.7 deverá ser considerado o prazo de 35 (trinta e cinco) anos para a vigência da CONCESSÃO.

16.8 As PROPOSTAS COMERCIAIS deverão considerar os gravames incidentes para a prestação dos serviços licitados, considerando as estimativas ou médias dos tributos.

16.9 O prazo de validade das PROPOSTAS COMERCIAIS deverá ser de 180 (cento e oitenta) dias, contados da DATA DE ENTREGA DOS ENVELOPES, podendo ser renovado mediante solicitação à COMISSÃO.

16.10 As PROPOSTAS COMERCIAIS serão examinadas e avaliadas com base no disposto neste EDITAL e nos critérios previstos no **ANEXO 6 – MODELO PARA ELABORAÇÃO DA PROPOSTA COMERCIAL**.

16.11 Juntamente com a PROPOSTA COMERCIAL deverão ser apresentados todos os documentos necessários à comprovação dos poderes de representação das LICITANTES exercidos pelo(s) signatário(s) da PROPOSTA COMERCIAL, caso o(s) signatário(s) não tenha(m) seus poderes já comprovados pelos documentos apresentados no ENVELOPE nº 01.

17. DOCUMENTOS DE HABILITAÇÃO

17.1. Disposições Gerais

17.1.1. Os DOCUMENTOS DE HABILITAÇÃO deverão ser apresentados no ENVELOPE nº 03, observadas as disposições do item 13 deste EDITAL.

17.1.2. As certidões exigidas para habilitação das LICITANTES, caso emitidas sem indicação do prazo de validade, serão consideradas válidas pelo prazo de 90 (noventa) dias, contados da data de sua emissão até a DATA DE ENTREGA DOS ENVELOPES, salvo se outra validade for estabelecida em lei. Serão admitidas certidões obtidas pela internet, desde que tenham sido emitidas por sites oficiais e que o documento contenha a indicação do site em que poderá ser verificada a autenticidade da informação.

17.1.3. Juntamente com os DOCUMENTOS DE HABILITAÇÃO, deverão ser apresentados todos os documentos necessários à comprovação dos poderes de representação das LICITANTES exercidos pelo(s) signatário(s) das declarações constantes da DOCUMENTAÇÃO, não sendo necessário o reconhecimento de firma nas declarações.

17.1.4. Nos termos do artigo 70, parágrafo único, da Lei federal nº 14.133/2021, os documentos estrangeiros equivalentes aos solicitados neste EDITAL devem ser apresentados de forma a possibilitar a clara identificação da sua validade e eficácia para fins de atendimento às exigências de habilitação, acompanhados dos modelos de equivalência do ANEXO 7 – MODELOS DE CARTAS E DECLARAÇÕES.

17.1.5. As pessoas jurídicas estrangeiras, que participarem isoladamente ou reunidas em CONSÓRCIO, deverão apresentar a documentação prevista neste EDITAL, em conformidade com a legislação de seu país de origem, devendo apresentar, adicionalmente:

a. declaração expressa de que se submete à legislação brasileira e que renuncia a qualquer reclamação por via diplomática, conforme previsto do **ANEXO 7 – MODELOS DE CARTAS E DECLARAÇÕES** deste Edital;

b. declaração indicando a correlação entre os documentos administrativos legais e suas validades, tais como exigidos em licitações no Brasil, e os correspondentes no país de origem, conforme modelo constante do **ANEXO 7** deste Edital;

17.1.6 Na hipótese da inexistência de documentos equivalentes aos solicitados neste EDITAL, deverá ser apresentada declaração informando tal fato, conforme modelo constante do **ANEXO 7** deste EDITAL.

17.1.7 Será inabilitada a LICITANTE que deixar de apresentar qualquer dos documentos exigidos ou não atender a quaisquer das condições relativas à habilitação previstas neste Capítulo.

17.2. HABILITAÇÃO JURÍDICA

17.2.1. A habilitação jurídica da LICITANTE será comprovada:

17.2.1.1 no caso de empresa individual, mediante a apresentação do registro comercial da LICITANTE;

17.2.1.2 no caso de sociedades simples, pela apresentação da inscrição do ato constitutivo da LICITANTE e de todas as suas alterações subsequentes em vigor, devidamente inscritos no Cartório de Registro Civil das Pessoas Jurídicas, acompanhada de documento que demonstre a diretoria em exercício;

17.2.1.3 em se tratando de sociedades empresárias, mediante apresentação do ato constitutivo, estatuto ou contrato social da LICITANTE em vigor, com as respectivas alterações se não estiver consolidado, devidamente registrados no órgão de registro do comércio do local de sua sede;

17.2.1.4 no caso de sociedades por ações e sociedades limitadas, além do contrato ou estatuto social, pela apresentação dos documentos devidamente registrados que comprovem a eleição de seus administradores e, quando for o caso, as publicações exigidas pela Lei federal nº 6.404/1976;

17.2.1.5 no caso de empresa ou sociedade estrangeira autorizada a funcionar no País, os seus atos constitutivos e ato de registro ou autorização para funcionamento expedido pelo órgão competente, quando a atividade assim o exigir, bem como decreto de autorização para funcionamento;

17.2.1.6 no caso de fundo de investimento, devem ser apresentados:

17.2.1.6.1 comprovante de registro do fundo de investimento na Comissão de Valores Mobiliários – CVM;

17.2.1.6.2 ato constitutivo com última alteração arquivada perante o órgão competente;

17.2.1.6.3 regulamento e alterações, se houver, devidamente registrados na CVM;

17.2.1.6.4 comprovante de registro do administrador e, se houver, do gestor do fundo de investimento, perante a CVM;

17.2.1.6.5 prova de eleição dos representantes do administrador;

17.2.1.6.6 comprovação de que o fundo de investimento se encontra devidamente autorizado pelos seus cotistas a participar da LICITAÇÃO, por meio de autorização decorrente da política de investimento do fundo descrita em seu regulamento, e de que seu administrador pode representá-lo em todos os atos e para todos os efeitos da LICITAÇÃO, assumindo, em nome do fundo de investimento, todas as obrigações e direitos que dela decorrerem;

17.2.1.6.7 certidão negativa de falência da administradora e gestora do fundo, expedida pelo(s) cartório(s) de distribuição da respectiva sede; e

17.2.1.6.8 demonstração do administrador do fundo de que há instrumentos particulares de compromisso de investimento firmados entre os cotistas e o fundo, se for o caso, ou, alternativamente, apresentação de tal declaração acompanhada de cópia do Anúncio de Encerramento.

17.2.1.7 no caso de entidade aberta ou fechada de previdência complementar, devem ser

apresentados:

- a. ata que elegeu a administração em exercício;
- b. regulamento em vigor;
- c. comprovante de autorização expressa e específica quanto à constituição e ao funcionamento da entidade de previdência complementar, concedida pelo órgão fiscalizador competente; e
- d. declaração/certidão de que os planos e benefícios por ela administrados não se encontram sob liquidação ou intervenção da entidade reguladora.

17.2.1.8 no caso de instituição financeira, deve ser apresentado o comprovante de autorização expressa e específica de constituição e funcionamento da instituição financeira, concedida pela entidade reguladora do setor.

17.2.1.9 No caso de participação em CONSÓRCIO, a LICITANTE deverá apresentar o Termo de Compromisso de Constituição de Sociedade de Propósito Específico, na forma do item 17.6.1.

17.2.2 As LICITANTES deverão, ainda, apresentar declarações expressas, sob as penas da lei, de que:

17.2.2.1 cumprem o disposto no inciso XXXIII do artigo 7º da Constituição Federal de 1988, em atendimento ao inciso V, do artigo 68, VI, da Lei Federal nº 14.133/21, conforme modelo do ANEXO IX deste EDITAL;

17.2.2.2 não há fato impeditivo à sua habilitação, e está ciente de que deverá declará-lo quando eventualmente ocorrido, durante a LICITAÇÃO ou a execução do CONTRATO, conforme modelo do ANEXO 7 – MODELOS DE CARTAS E DECLARAÇÕES deste EDITAL.

17.2.2.3 elaboraram a sua PROPOSTA de forma independente.

17.2.3 Em caso de participação da LICITANTE em CONSÓRCIO, cada pessoa jurídica consorciada deverá apresentar individualmente todos os documentos de que trata esta Subseção, com exceção do Termo de Compromisso de Constituição de Sociedade de Propósito Específico.

17.2.4 As LICITANTES também deverão apresentar **minutas de documentos** para formalizar a constituição de SPE, através dos seguintes documentos:

- a. Minuta do Estatuto Social;
- b. Composição dos órgãos da administração da SPE;
- c. Estrutura organizacional da concessionária até o primeiro escalão hierárquico abaixo da diretoria, incluindo a função de ouvidor e a função de atendimento ao USUÁRIO; e
- d. Composição do capital social, identificando a participação de cada empresa CONSORCIADA para a LICITAÇÃO.

17.2.4.1 As minutas dos documentos mencionados no item 17.2.4 serão alteradas somente mediante prévia anuência do PODER CONCEDENTE.

17.2.4.1.1 A anuência do PODER CONCEDENTE mencionada não será requerida em casos de trocas de controle societário indireto.

17.3. Regularidade Fiscal, Social e Trabalhista

17.3.1. A regularidade fiscal e trabalhista das LICITANTES se comprovará mediante:

17.3.1.1 prova de inscrição no Cadastro Nacional de Pessoas Jurídica – CNPJ;

17.3.1.2 prova de inscrição no Cadastro de Contribuintes Estadual e Municipal, se houver, relativo ao domicílio ou sede da LICITANTE;

17.3.1.3 prova de regularidade fiscal perante a Fazenda Nacional e a Seguridade Nacional,

mediante a apresentação de certidão negativa de débitos ou positiva com efeitos de negativa relativos a tributos federais e a Dívida Ativa da União, a qual abrange, inclusive, as contribuições sociais previstas na Lei federal nº 8.212/1991, conforme a Portaria RFB/PCFN nº 1.751/14;

17.3.1.4 prova de regularidade perante a Fazenda do Estado relativa ao domicílio ou sede da LICITANTE, caso deva estar inscrita, mediante a apresentação da certidão negativa, ou positiva com efeito de negativa, de débitos de tributos estaduais, ou, no caso de a LICITANTE não estar inscrita, comprovação desta situação;

17.3.1.5 prova de regularidade perante a Fazenda Municipal do domicílio ou sede da LICITANTE, ou outra equivalente, na forma da lei, mediante a apresentação de certidão negativa, ou positiva com efeito de negativa, de tributos mobiliários, ou, no caso de a LICITANTE não estar inscrita, comprovação desta situação;

17.3.1.6 prova de regularidade perante o Fundo de Garantia por Tempo de Serviço – FGTS, mediante a apresentação de certidão de regularidade emitida pela Caixa Econômica Federal;

17.3.1.7 prova de inexistência de débitos inadimplidos perante a Justiça do Trabalho, mediante a apresentação de certidão negativa, nos termos do Título VII-A da Consolidação das Leis do Trabalho, aprovada pelo Decreto-Lei nº 5.452/43, a qual poderá ser substituída por declaração de inexistência de empregados em caso de a LICITANTE ser fundo de investimento;

17.3.1.8 declaração de que cumpre as exigências de reserva de cargos para pessoa com deficiência e para reabilitado da Previdência Social, conforme legislação aplicável e nos termos do modelo do ANEXO 7 – MODELOS DE CARTAS E DECLARAÇÕES, a qual poderá ser substituída por declaração negativa em caso de a LICITANTE ser fundo de investimento.

17.3.2. Caso alguma certidão seja positiva com efeito de negativa, conforme provas de regularidade requeridas em “17.3.1.3”, “17.3.1.4”, “17.3.1.5” e “17.3.1.6” do subitem acima, ou nela não esteja consignada a situação atualizada do(s) débito(s), deverá ser apresentada prova de quitação e/ou certidões que apontem a situação atualizada das ações judiciais e/ou dos procedimentos administrativos arrolados, datada de, no máximo, 90 (noventa) dias anteriores à DATA DE ENTREGA DOS ENVELOPES.

17.3.3. Em caso de participação em CONSÓRCIO, cada pessoa jurídica CONSORCIADA deverá apresentar individualmente todos os documentos de que trata este Capítulo.

17.3.4. Não será admitida a participação de empresa estrangeira não autorizada a funcionar no país.

17.4. QUALIFICAÇÃO TÉCNICA

17.4.1. A qualificação técnica será comprovada mediante a apresentação de atestado emitido em nome da LICITANTE ou sua filiada, nos termos dos itens 17.4.2 e seguintes.

17.4.2. Deverá ser apresentado atestado emitido por pessoa jurídica de direito público ou privado que comprove que a LICITANTE ou sua AFILIADA tenha captado recursos no montante mínimo de R\$ 1.529.120.000,00 (um bilhão, quinhentos e vinte e nove milhões e cento e vinte mil reais), para a viabilização de concessão de serviços públicos, incluindo as modalidades de Concessão Comum e Parceria Público-Privada (PPP).

17.4.2.1. O documento deve informar o montante de recursos aplicados e o empreendimento para o qual os recursos tenham sido direcionados.

17.4.2.2. Os valores descritos no(s) documento(s) de comprovação da experiência exigida no subitem 17.4.2 poderão ser atualizados pelo IPCA ou, na falta deste, por outro índice oficial de inflação ou outro índice que vier a substituí-lo, a partir da data da contratação da operação financeira, até o mês anterior à DATA DE ENTREGA DOS ENVELOPES.

17.4.2.3. Os valores apresentados em moeda estrangeira deverão ser convertidos em reais pela taxa de câmbio em vigor na data da contratação da operação financeira e atualizados nos termos do subitem anterior, até o mês anterior à DATA DE ENTREGA DOS ENVELOPES.

17.4.3. Será admitido a somatório de quantitativos referentes a diferentes empreendimentos para fins de comprovação do item 17.4.2, desde que um dos atestados corresponda a, no mínimo, 25% (vinte e cinco por cento) do valor indicado no referido item.

17.4.4. No caso de atestado emitido em favor de consórcio do qual a LICITANTE tenha feito parte, deverá ser considerada a porcentagem de participação indicada no atestado ou no contrato de constituição de consórcio.

17.4.4.1. Caso o atestado ou o contrato de constituição de consórcio não identifiquem a atividade desempenhada por cada consorciado individualmente, deverão ser observados os seguintes critérios:

17.4.4.1.1. caso o atestado tenha sido emitido em favor de consórcio homogêneo, as experiências atestadas deverão ser reconhecidas para cada empresa consorciada na proporção quantitativa de sua participação no consórcio;

17.4.4.1.2. caso o atestado tenha sido emitido em favor de consórcio heterogêneo, as experiências atestadas deverão ser reconhecidas para cada consorciado de acordo com os respectivos campos de atuação, inclusive nas licitações para contratação de serviços técnicos especializados de natureza predominantemente intelectual.

17.4.5. Para os LICITANTES, individualmente ou organizado em CONSÓRCIO, comprovarem o quantitativo previsto no item 17.4.2, serão considerados os quantitativos proporcionais ao percentual de participação da LICITANTE, ou de sua AFILIADA, nas sociedades ou CONSÓRCIOS que tenham sido responsáveis pela execução do empreendimento objeto da atestação.

17.4.6. No caso de participação das LICITANTES organizadas em CONSÓRCIO, será permitido o somatório de atestados entre as CONSORCIADAS para a comprovação do montante referente à experiência prevista no item 17.4.2.

17.4.7. Todos os atestados previstos no item 17.4.2 podem ser complementados a critério da LICITANTE.

17.4.8. Deverão ser apresentados nome e identificação de representante do emitente dos atestados, com informações atualizadas de seus telefones, endereço e e-mail para contato, para eventual diligência da COMISSÃO sobre a conformidade dos atestados, caso essas informações não constem dos atestados apresentados.

17.4.9. A desconformidade dos atestados ou a não confirmação de seu conteúdo após as diligências pela COMISSÃO implicará a inabilitação da LICITANTE, sem prejuízo de outras sanções cabíveis em virtude de falsidade das informações prestadas.

17.4.10. No caso de alterações societárias e nos casos de fusão, incorporação ou desmembramento, somente serão considerados os atestados em que, inequívoca e documentalmente, se comprove a transferência definitiva de acervo técnico.

17.4.11. É permitido apresentar atestados em nome de sociedades AFILIADAS, desde que a LICITANTE demonstre, de forma complementar, o quadro de acionistas ou de sócios.

17.5. QUALIFICAÇÃO ECONÔMICO-FINANCEIRA

17.5.1. A qualificação econômico-financeira da LICITANTE será demonstrada pela apresentação de certidão negativa de falência, concordata ou recuperação judicial expedida pelo Distribuidor Judicial da Comarca (varas cíveis) da cidade onde a pessoa jurídica for sediada, acompanhada de documento que comprove a relação de distribuidores cíveis da cidade onde for sediada a LICITANTE, sendo que as pessoas jurídicas em recuperação judicial deverão apresentar o Plano de Recuperação já homologado pelo juízo competente e em pleno vigor.

17.5.2. Se a LICITANTE for fundo de investimento, deverá comprovar que a administradora e o fundo não estão em processo de liquidação judicial ou extrajudicial, por meio de certidão expedida pelo cartório(s) de distribuição da sede de tais entidades.

17.5.3. Se a LICITANTE for entidade de previdência complementar, deverá apresentar declaração de que os planos e benefícios por ela administrados não se encontram sob liquidação ou intervenção da

Superintendência Nacional de Previdência Complementar – PREVIC ou órgão que a substitua.

17.5.4. As empresas estrangeiras deverão apresentar o balanço patrimonial e demonstrações contábeis, nos termos deste EDITAL, acompanhados de relatório de auditores independentes, com todos os valores convertidos para R\$ (reais), pela taxa de câmbio comercial para venda divulgada pelo Banco Central do Brasil – BACEN, tendo como referência a data base do primeiro dia útil seguinte a data de referência dos respectivos demonstrativos financeiros. As empresas devem apresentar suas demonstrações contábeis certificados por um contador registrado na entidade profissional competente, se a auditoria não for obrigatória pela lei de seu país de origem.

17.5.5. A LICITANTE deverá apresentar o balanço patrimonial e demonstrações contábeis dos dois últimos exercícios sociais, já exigíveis e apresentados na forma da Lei, acompanhadas pelas respectivas notas explicativas, vedada a sua substituição por balancetes ou por balanços provisórios, podendo ser atualizados por índices oficiais quando encerrados há mais de três meses da data de apresentação da proposta.

17.5.5.1. As LICITANTES que utilizem o Sistema Público de Escrituração Digital – SPED poderão apresentar Escrituração Contábil Digital – ECD via recibo de entrega junto à Receita Federal, ou, apresentar seu Balanço Patrimonial dos últimos dois exercícios sociais, desde estes que contenham os termos de Abertura e Encerramento relativos ao envio por SPED.

17.5.6. O balanço patrimonial e as demonstrações contábeis acompanhadas das notas explicativas deverão estar assinados por contador ou por outro profissional equivalente, devidamente registrado no Conselho Regional de Contabilidade - CRC.

17.5.7. As empresas constituídas após o encerramento do último exercício social, em substituição ao Balanço Patrimonial e à Demonstração de Resultado, deverão apresentar o Balanço de Abertura.

17.5.8. Na hipótese de alteração do capital social após a realização do Balanço Patrimonial, a LICITANTE deverá apresentar documentação de alteração do capital social devidamente registrado na Junta Comercial.

17.5.9. A LICITANTE deve comprovar, a partir do balanço patrimonial e das demonstrações financeiras do último exercício social, que possui Índice de Liquidez Geral (ILG) igual ou superior a 0,50 (zero vírgula cinco), Índice de Liquidez Corrente (ILC) igual ou superior a 0,80 (zero vírgula oito) e Índice de Endividamento Total (IE) igual ou inferior a 0,9 (zero vírgula nove), todos apurados com base no balanço apresentado. Para tanto, serão utilizadas as seguintes fórmulas:

$$ILG = (\text{Ativo Circulante} + \text{Realizável a longo prazo}) / (\text{Passivo Circulante} + \text{Exigível a longo prazo})$$

$$ILC = (\text{Ativo Circulante}) / (\text{Passivo Circulante})$$

$$IE = (\text{Passivo Circulante} + \text{Exigível a longo prazo}) / (\text{Ativo Total})$$

17.5.10. Em substituição aos índices elencados no item 17.5.9, as LICITANTES constituídas por fundos de investimentos devem comprovar que possuem Índice de Alavancagem (IA) inferior ou igual a 14 (catorze), utilizando-se a seguinte fórmula:

$$IA = CT/PL$$

Onde:

IA: Índice de Alavancagem;

CT: Passivo real menos o patrimônio líquido e os diversos;

PL: Capital social integralizado mais as reservas capitalizáveis e lucros, menos os prejuízos.

17.5.11. Em substituição aos índices elencados no item 17.5.9, as LICITANTES constituídas por entidades de previdência complementar devem comprovar que possuem Índice de Cobertura de Benefícios (ICB)

igual ou superior a 0,7 (zero vírgula sete), utilizando-se a seguinte fórmula:

$$ICB = (AT - CC - EO - EC - F - BC - PMI) / BaC$$

Onde:

ICB: Índice de Cobertura de Benefícios;

AT = Ativo Total;

CC = Contribuições Contratadas;

EO = Exigível Operacional;

EC = Exigível Contingencial;

F = Fundos;

BC = Benefícios

Concedidos;

PMI = Provisões Matemáticas a Integralizar;

BaC = Benefícios a Conceder

17.5.12. Em caso de a LICITANTE participar em CONSÓRCIO, será permitido o somatório dos quantitativo de cada CONSORCIADA que comprovem o atendimento a este Capítulo.

17.6. Participação em CONSÓRCIO

17.6.1. Além do cumprimento dos demais itens previstos neste EDITAL, a LICITANTE na forma de CONSÓRCIO deverá apresentar, no ENVELOPE nº 03, o Termo de Compromisso de Constituição de Sociedade de Propósito Específico, subscrito por todas as CONSORCIADAS, contendo, no mínimo:

17.6.1.1 a denominação do CONSÓRCIO;

17.6.1.2 os objetivos do CONSÓRCIO, restritos à participação da LICITAÇÃO;

17.6.1.3 a qualificação das CONSORCIADAS e a indicação da porcentagem de participação de cada uma;

17.6.1.4 a obrigação de as pessoas jurídicas CONSORCIADAS manterem, até a constituição da CONCESSIONÁRIA, a composição inicial do CONSÓRCIO;

17.6.1.5 a indicação da pessoa jurídica líder com a outorga dos respectivos poderes para representar as CONSORCIADAS, ativa e passivamente, judicial e extrajudicialmente, em todos os atos relativos à LICITAÇÃO, podendo assumir obrigações em nome do CONSÓRCIO;

17.6.1.6 outorga expressa de poderes irrevogáveis e irretroatáveis à líder do CONSÓRCIO para executar todos os atos referentes à participação da LICITAÇÃO, incluindo, mas não se limitando, poderes para realizar todas as comunicações, assinar declarações e outros documentos, ofertar e ratificar lances e propostas, concordar com condições, transigir, recorrer e desistir de recurso, celebrar contratos, assinar quaisquer documentos relacionados à LICITAÇÃO;

17.6.1.7 a declaração de responsabilidade solidária das CONSORCIADAS até a assinatura do CONTRATO;

17.6.1.8 o compromisso de que, caso venha a ser vencedor do certame, as CONSORCIADAS constituirão a CONCESSIONÁRIA, nos termos exigidos neste EDITAL.

17.6.2. Será aceita a participação de CONSÓRCIO formado exclusivamente por sociedades e entidades estrangeiras autorizadas a funcionar no Brasil.

17.6.3. Não será admitida a participação em CONSÓRCIO de LICITANTE que esteja participando isoladamente da LICITAÇÃO ou que faça parte de mais de um CONSÓRCIO, nos termos do art. 15, IV, da Lei Federal nº 14.133/2021.

17.6.4. A qualificação técnica poderá ter suas exigências atendidas individualmente, por intermédio de qualquer consorciado, ou pela soma do acervo técnico dos consorciados, observadas as demais disposições do EDITAL sobre o tema.

17.6.5. A inabilitação de qualquer CONSORCIADA acarretará, automaticamente, a inabilitação do CONSÓRCIO.

17.6.6. Não será admitida a inclusão, a substituição, a retirada, a exclusão ou a alteração da participação

de qualquer CONSORCIADA, desde a apresentação dos envelopes até a assinatura do CONTRATO.

17.6.6.1. A substituição da CONSORCIADA deverá ser expressamente autorizada pela COMISSÃO DE CONTRATAÇÃO e condicionada à comprovação de que a nova empresa do consórcio possui, no mínimo, os mesmos quantitativos para efeito de habilitação técnica e os mesmos valores para efeito de qualificação econômico-financeira apresentados pela empresa substituída para fins de habilitação do consórcio no processo licitatório que originou o contrato.

18. PROCEDIMENTO DA LICITAÇÃO

18.1. Cronograma Referencial da LICITAÇÃO

18.1.1. O desenvolvimento dos eventos da LICITAÇÃO observará, preferencialmente, o cronograma indicado a seguir:

Evento	Descrição do Evento	Data
1	Publicação do EDITAL	23/08/2024
2	Publicação do ANEXO 8 - MANUAL DE PROCEDIMENTOS DA B3.	Em até 10 (dez) após a publicação do Edital.
2	Início do prazo para solicitação de visitas técnicas, de apresentação de pedidos de esclarecimento e impugnações	24/08/2024.
3	Termo final para apresentação de pedidos de esclarecimentos	Até o 3º (terceiro) dia útil anterior à DATA DE ABERTURA DO CERTAME
4	Termo final para publicação de respostas aos pedidos de esclarecimentos	Em até 3 dias úteis do pedido de esclarecimento, limitados ao último dia útil anterior à DATA DE ENTREGA DOS ENVELOPES
5	Termo final para impugnação ao EDITAL	Até o 3º (terceiro) dia útil anterior à DATA DE ENTREGADOS ENVELOPES
6	Termo final para publicação das respostas às impugnações	Em até 3 dias úteis limitados ao último dia anterior à DATA DE ENTREGA DOS ENVELOPES
7	Termo final para agendar a VISITA TÉCNICA	13/09/2024
8	Termo final para realizar a VISITA TÉCNICA	14/10/2024
9	DATA DE ENTREGA DOS ENVELOPES pelas LICITANTES na B3	25/10/2024, de 09:00h às 12:00h
10	Prazo final para divulgação do resultado da análise das GARANTIAS DE PROPOSTA	29/10/2024
11	SESSÃO DE ABERTURA do ENVELOPE nº 02 – PROPOSTA COMERCIAL	30/10/2024, às 10:00 horas

12	SESSÃO DE ABERTURA do ENVELOPE nº 03 – DOCUMENTOS DE HABILITAÇÃO da LICITANTE classificada em primeiro lugar	30/10/2024 , ato contínuo à SESSÃO DE ABERTURA do ENVELOPE nº 02 – PROPOSTA COMERCIAL
13	Prazo estimado para divulgação do resultado preliminar da LICITAÇÃO, e início do prazo recursal	11/11/2024
14	Finalização do prazo para vistas e interposição de recursos ou pedido de reconsideração	3 (três) dias úteis na forma do art. 165, I, da Lei nº 14.133/2021
15	Abertura do prazo para apresentação de contrarrazões aos recursos.	1 (um) dia útil após a disponibilização dos recursos recebidos
16	Fim do prazo para apresentação de contrarrazões aos recursos	3 (três) dias úteis, contados do item anterior
17	Fim do prazo para reconsideração ou encaminhamento para decisão da autoridade superior	3 (três) dias úteis, contados do item anterior
18	Fim do prazo para divulgação do julgamento dos recursos	10 (dez) dias úteis, contados do recebimento dos autos pela autoridade superior
19	Divulgação do resultado da licitação	A critério da Comissão e conforme termos do edital
20	Homologação e adjudicação	A critério da Comissão e conforme termos do edital
21	Fim do prazo para cumprimento das condições prévias à assinatura do CONTRATO	A critério da Comissão e conforme termos do edital
22	Assinatura do CONTRATO	A critério da Comissão e conforme termos do edital

18.1.2. Eventuais modificações de datas serão divulgadas no endereço eletrônico [<https://suparc.sead.pi.gov.br/mrae-editais-de-licitacoes/>; [Diretoria de Licitações e Contratos Administrativos - DLCA \(cel.pi.gov.br\)](#)] e publicadas na imprensa oficial.

18.2. Abertura, Exame e Julgamento das GARANTIAS DE PROPOSTA e dos Documentos de Representação

18.2.1. Na data prevista no cronograma, na sede da B3, serão recebidos os ENVELOPES das LICITANTES, por intermédio das PARTICIPANTES CREDENCIADAS, que se identificarão perante a B3, nos termos do item 12, deste EDITAL.

18.2.2. Encerrado o prazo previsto para entrega dos envelopes determinada no cronograma do EDITAL, serão abertos, em ambiente restrito, os ENVELOPES nº 01, contendo a GARANTIA DE PROPOSTA e os documentos de representação, procedendo-se ao seu exame pelos membros da COMISSÃO.

18.2.3. A COMISSÃO, com o apoio da B3, verificará a regularidade das GARANTIAS DE PROPOSTA

apresentadas pelas LICITANTES, bem como sua consonância com o disposto no item 15.

18.2.4. Até o primeiro dia útil anterior à DATA DA SESSÃO DE ABERTURA do ENVELOPE nº 2 das LICITANTES serão divulgados no endereço eletrônico [<https://suparc.sead.pi.gov.br/mrae-editais-de-licitacoes/>; [Diretoria de Licitações e Contratos Administrativos - DLCA \(cel.pi.gov.br\)](https://www.cel.pi.gov.br/)] os ENVELOPES nº 1 não aceitos acompanhados de sua motivação.

18.3. Abertura, Exame e Julgamento das PROPOSTAS COMERCIAIS

18.3.1. Na data prevista no cronograma, serão abertos os ENVELOPES nº 02, contendo as PROPOSTAS COMERCIAIS das LICITANTES que tiverem suas GARANTIAS DE PROPOSTA aceitas.

18.3.2. A COMISSÃO, com o apoio da B3, fará a leitura das PROPOSTAS COMERCIAIS contendo a oferta conforme modelo e diretrizes constantes do ANEXO 6 – MODELO PARA ELABORAÇÃO DA PROPOSTA COMERCIAL deste EDITAL.

18.3.3. O julgamento das PROPOSTAS COMERCIAIS dar-se-á da seguinte maneira:

18.3.3.1. inicialmente, serão avaliadas as PROPOSTAS COMERCIAIS quanto ao critério de desconto sobre o FATOR A da tarifa, cujo desconto máximo é de 150% (cento e cinquenta por cento) e sua classificação ocorrerá em ordem decrescente.

18.3.3.2. posteriormente, serão consideradas as propostas de outorga, que devem ser iguais ou superiores ao montante mínimo de R\$ 1.000.000.000,00 (um bilhão de reais), cuja ordem de classificação ocorrerá igualmente em ordem decrescente.

18.3.4. Caso as PROPOSTAS COMERCIAIS sejam iguais ao limite de desconto tarifário de 150% (cento e cinquenta por cento) sobre o FATOR A da tarifa, estas serão classificadas em ordem decrescente, figurando como primeira colocada a PROPOSTA COMERCIAL que ofertar o maior valor de outorga.

18.3.5. Classificadas as PROPOSTAS COMERCIAIS, a etapa de lances viva-voz entre as LICITANTES será processada da seguinte forma:

18.3.5.1. Participarão da etapa de lances viva-voz todas as LICITANTES com PROPOSTAS COMERCIAIS válidas, independentemente do critério de julgamento, caso nenhuma LICITANTE ofereça valor de outorga com diferença superior a 5% (cinco por cento) das demais PROPOSTAS COMERCIAIS.

18.3.6. A PROPOSTA COMERCIAL inicialmente classificada em primeiro lugar será classificada como a mais vantajosa, caso não sejam ofertados lances pelas LICITANTES após a abertura da etapa de lances viva-voz.

18.3.7. Para a **validade dos lances**, estes devem atender os seguintes requisitos:

18.3.7.1 Primeiro deverão ser realizados lances em relação ao desconto no valor do FATOR A da TARIFA, os quais deverão superar o maior valor de desconto do FATOR A ofertado;

18.3.7.2 Caso seja ofertado por quaisquer das LICITANTES o valor de FATOR A de 150% (cento e cinquenta por cento), as demais LICITANTES serão convidadas a igualá-lo, de modo a continuar o viva-voz mediante classificação pelo critério do maior valor da outorga.

18.3.7.3 Caso o lance se refira a desconto no valor do FATOR A da tarifa, cada lance deverá aumentar o valor do desconto sobre o FATOR A da tarifa de maior valor no momento da apresentação do lance, não sendo admitidos lances intermediários, limitado ao desconto tarifário de 150% (cento e cinquenta por cento) sobre o FATOR A da tarifa, sendo o valor mínimo de variação definido pela COMISSÃO e informado pelo DIRETOR DA SESSÃO;

18.3.7.4 Caso o lance se refira ao valor de outorga, deverá aumentar o valor de outorga mais elevado no momento da apresentação do lance, não sendo admitidos lances intermediários;

18.3.7.5 Deverão respeitar o valor mínimo de variação a ser definido pelo DIRETOR DA SESSÃO, conforme decisão da COMISSÃO, variação esta que terá como referência a maior PROPOSTA COMERCIAL dada até o momento;

18.3.7.6 Deverão respeitar o tempo máximo entre os lances, a ser definido pelo Diretor da SESSÃO.

18.3.9. O viva-voz será encerrado quando nenhuma LICITANTE ofertar novos lances no prazo assinalado pelo DIRETOR DA SESSÃO, e será declarada vencedora da LICITAÇÃO a proposta que tiver apresentado o melhor lance até então.

18.3.10. Caso alguma LICITANTE tenha ofertado desconto de 150% (cento e cinquenta por cento) sobre o valor de FATOR A e o seu valor de outorga seja superior a 5% (cinco por cento) das demais ofertas de outorga, não haverá etapa de lances viva-voz e esta será considerada vencedora.

18.3.11. Caso duas ou mais LICITANTES tenham ofertado desconto de FATOR A de 150% (cento e cinquenta por cento), haverá etapa de lances viva-voz e participarão somente aquelas que tiverem ofertado valor de outorga com diferença igual ou inferior a 5% (cinco por cento) da melhor oferta de outorga.

18.3.12. Após, e caso haja, a etapa de lances viva-voz, o DIRETOR DA SESSÃO anunciará a ordem final de classificação das licitantes, em ordem decrescente de valor de outorga e, no caso de outorga igual ao valor mínimo de R\$ 1.000.000.000,00 (um bilhão de reais), em ordem decrescente de valor os descontos decretados sobre o FATOR A da TARIFA.

18.3.11. Serão desclassificadas as PROPOSTAS COMERCIAIS:

18.3.11.1 apresentadas em desacordo com o modelo constante do ANEXO 6 – **MODELO PARA ELABORAÇÃO DA PROPOSTA COMERCIAL** deste EDITAL ou que não contiverem todos os documentos exigidos pelo EDITAL;

18.3.11.2 que contiverem rasura, borrão, entrelinha ou linguagem que dificulte a exata compreensão do enunciado;

18.3.11.3 que contiverem emendas, ressalvas ou omissões;

18.3.11.4 que implicarem oferta submetida a condição ou termo não previsto neste EDITAL;

18.3.11.5 cujos documentos não estiverem assinados por pessoa habilitada ou estiverem desacompanhadas dos documentos comprobatórios dos poderes para assinatura e/ou representação; ou

18.3.11.6 que contiverem outros vícios capazes de comprometer sua validade.

18.3.12. Caso realizada etapa de lances viva-voz, a ratificação dos lances finais deverá ser feita mediante oposição de assinatura no termo de ratificação emitido pela COMISSÃO na própria sessão pública de leilão.

18.3.13. Em caso de empate das PROPOSTAS COMERCIAIS, a COMISSÃO irá verificar as regras de preferências previstas no art. 60 da Lei Federal 14.133/2021.

18.3.14. A COMISSÃO divulgará o resultado do julgamento das PROPOSTAS COMERCIAIS mediante aviso publicado, uma única vez, no endereço eletrônico [<https://suparc.sead.pi.gov.br/mrae-editais-de-licitacoes/>; [Diretoria de Licitações e Contratos Administrativos - DLCA \(cel.pi.gov.br\)](https://www.dlca.pi.gov.br/)].

18.4. Abertura, Exame e Julgamento dos DOCUMENTOS DE HABILITAÇÃO

18.4.1. Na data prevista no CRONOGRAMA, que consta no item 18.1.1 deste EDITAL, será aberto o ENVELOPE nº 03 somente da LICITANTE classificada em primeiro lugar, a fim de verificar o cumprimento das exigências de habilitação contidas neste EDITAL.

18.4.2. Os membros da COMISSÃO analisarão os DOCUMENTOS DE HABILITAÇÃO da LICITANTE e rubricarão a página correspondente ao termo de encerramento do volume.

18.4.3. Verificado o atendimento das exigências contidas no EDITAL, a LICITANTE será declarada vencedora, sendo-lhe adjudicado o objeto do CONTRATO após a conclusão da fase recursal.

18.4.4. Na hipótese de a LICITANTE melhor classificada não ser habilitada, será aberto o ENVELOPE nº 03 da LICITANTE classificada em segundo lugar, sendo então analisados os respectivos DOCUMENTOS DE HABILITAÇÃO, conforme procedimento previsto no item 18.4.2, e assim sucessivamente, até que uma LICITANTE classificada atenda às condições fixadas no presente EDITAL.

18.4.5. Se todas as LICITANTES forem inabilitadas ou todas as propostas forem desclassificadas, a COMISSÃO poderá fixar prazo de 8 (oito) dias úteis para a apresentação, em sessão pública, de nova DOCUMENTAÇÃO, corrigida das causas de sua inabilitação ou desclassificação.

18.4.6. O resultado da LICITAÇÃO será publicado na imprensa oficial e no site [<https://suparc.sead.pi.gov.br/mrae-editais-de-licitacoes/>; [Diretoria de Licitações e Contratos Administrativos - DLCA \(cel.pi.gov.br\)](#)].

18.4.7. Decorridos 180 (cento e oitenta) dias da data de apresentação da documentação sem convocação para a contratação ou sem qualquer manifestação do PODER CONCEDENTE, a COMISSÃO convocará as LICITANTES que ainda se mantiverem na LICITAÇÃO, de acordo com a fase em que se encontra o certame, para que se manifestem acerca do interesse em renovar os prazos da PROPOSTA COMERCIAL e da GARANTIA DE PROPOSTA apresentadas.

18.4.8. Em relação às LICITANTES que renovarem os prazos da PROPOSTA COMERCIAL e da GARANTIA DE PROPOSTA, será dada continuidade ao procedimento previsto neste EDITAL a partir da fase em que se encontrar.

18.5. Esclarecimento de Dúvidas e Saneamento de Falhas Formais

18.5.1. Eventuais falhas, omissões ou defeitos formais nos documentos apresentados pelas LICITANTES, refiram-se esses à GARANTIA DA PROPOSTA, aos demais DOCUMENTOS DE HABILITAÇÃO ou à PROPOSTA COMERCIAL, poderão ser relevados ou sanados, a juízo da COMISSÃO, mesmo que, para tanto, seja necessária a realização de diligência.

18.5.2. As falhas passíveis de saneamento na DOCUMENTAÇÃO são aquelas cujo conteúdo retrate situação fática ou jurídica existente na data da apresentação da PROPOSTA COMERCIAL.

18.5.3. Suscitada na DOCUMENTAÇÃO, por qualquer LICITANTE, divergência material entre o documento no idioma original e sua tradução, a COMISSÃO poderá proceder às diligências necessárias à aferição do efetivo teor da DOCUMENTAÇÃO, sendo inabilitada a LICITANTE que houver apresentado tradução divergente a fim de dela se beneficiar, sem prejuízo da execução da GARANTIA DE PROPOSTA e aplicação das sanções cíveis, penais e administrativas competentes.

18.5.4. A COMISSÃO poderá proceder a inspeções e determinar diligências a qualquer tempo, bem como se valer de assessoria técnica, para, se for o caso, esclarecer dúvidas e conferir informações e registros oferecidos pelas LICITANTES.

18.6. Recursos

18.6.1. As LICITANTES poderão recorrer das decisões proferidas pela COMISSÃO com relação à documentação em **fase recursal única**, que terá início após a **publicação do resultado da LICITAÇÃO prevista no item 18.4.6**, nos termos do artigo 165 da Lei federal nº 14.133/2021.

18.6.2 O prazo recursal é **de 3 (três) dias úteis**, contados da data de intimação ou de lavratura da ata.

18.6.3. Quando o recurso apresentado impugnar o julgamento das propostas ou o ato de habilitação ou inabilitação do licitante:

a. a intenção de recorrer deverá ser manifestada imediatamente, sob pena de preclusão;

b. o prazo para apresentação das razões recursais será iniciado na data de intimação ou de lavratura da ata de habilitação ou inabilitação;

18.6.4. O recurso poderá ser encaminhado ao **endereço eletrônico** [concorrenciamrae@sead.pi.gov.br] respeitado o dia limite para sua interposição, até às 23:59 horas, não sendo aceitos recursos enviados em outros formatos ou de forma intempestiva.

18.6.5. A eventual interposição de recurso será comunicada às demais LICITANTES, que poderão apresentar **contrarrazões no prazo de 3 (três) dias úteis**, a contar da data de comunicação.

18.6.6. O recurso será dirigido ao Presidente da COMISSÃO, que poderá reconsiderar a sua decisão no prazo de 3 (três) dias úteis ou, nesse mesmo prazo, fazê-lo subir, devendo, neste caso, a decisão ser proferida pela autoridade hierarquicamente superior competente, no prazo máximo de 10 (dez) dias úteis, contados do recebimento do recurso.

18.6.7. Nenhum prazo de recurso se inicia ou corre sem que os autos do processo estejam com vista aberta à LICITANTE interessada.

18.6.8. Concluído o julgamento dos eventuais recursos, o resultado será divulgado no endereço eletrônico [<https://suparc.sead.pi.gov.br/mrae-editais-de-licitacoes/>; [Diretoria de Licitações e Contratos Administrativos - DLCA \(cel.pi.gov.br\)](#)] e publicado na imprensa oficial, não cabendo mais recurso da decisão da autoridade máxima competente.

19. **HOMOLOGAÇÃO E ADJUDICAÇÃO**

19.1. Adjudicado e homologado o objeto da licitação, o ato deverá ser publicado, pela COMISSÃO, no Diário Oficial do Estado do Piauí, no site do TCE e no site [<https://suparc.sead.pi.gov.br/mrae-editais-de-licitacoes/>; [Diretoria de Licitações e Contratos Administrativos - DLCA \(cel.pi.gov.br\)](#)], produzindo os seguintes efeitos jurídicos:

19.1.1 aquisição do direito da LICITANTE VENCEDORA de celebrar o CONTRATO, por meio da CONCESSIONÁRIA, a ser por ela constituída.

19.1.2 vinculação da LICITANTE VENCEDORA ao cumprimento das condições estabelecidas no EDITAL e no CONTRATO.

20. **CONDIÇÕES PARA A FORMALIZAÇÃO DO CONTRATO**

20.1. Adjudicado o objeto da LICITAÇÃO, a LICITANTE VENCEDORA será convocada para, no prazo de até 60 (sessenta) dias, celebrar, por meio da CONCESSIONÁRIA constituída, o CONTRATO com o PODER CONCEDENTE, sob pena de decair de seu direito à contratação, sem prejuízo da aplicação das penalidades previstas no artigo 90, §5º da Lei federal nº 14.133/2021 e da execução da GARANTIA DE PROPOSTA.

20.2. O prazo para a assinatura do CONTRATO estabelecido no item anterior poderá ser prorrogado por até 30 (trinta) dias quando solicitado pela LICITANTE VENCEDORA durante seu transcurso e desde que ocorra motivo justificado, aceito pela COMISSÃO.

20.3. Em até 2 (dois) dias úteis antes do término do prazo previsto no item 20.1, a LICITANTE VENCEDORA devesse comprovar à COMISSÃO que:

20.3.1 constituiu a CONCESSIONÁRIA, apresentando o respectivo instrumento de constituição, com a correspondente certidão da Junta Comercial e inscrição no CNPJ (Cadastro Nacional de Pessoa Jurídica), nos termos dos itens 22.1 e seguintes deste EDITAL;

20.3.2 efetivou a GARANTIA DE EXECUÇÃO DO CONTRATO, nos termos do item 23.1;

20.3.3 realizou o pagamento do valor da outorga vencedora indicado no subitem 21.1.1;

20.3.4 integralizou na CONCESSIONÁRIA, em espécie, a parcela do capital social subscrito definido no item 22.6 deste EDITAL;

20.3.5 apresentou descrição acionária e de gestão da SPE e comprovação das certidões de regularidade;

20.3.6 realizou as integralizações de capital descritas neste EDITAL;

20.3.7 realizou contratação do seguro de execução contratual;

20.3.8 efetuou o pagamento devido à B3, em conta bancária a ser previamente indicada ou por meio da emissão de boleto, no valor de R\$ 551.477,87 (quinhentos e cinquenta e um mil, quatrocentos e setenta e sete reais e oitenta e sete centavos), atualizado anualmente pela variação positiva do IPCA - Índice de Preços do Consumidor Amplo, divulgado pelo IBGE - Instituto Brasileiro de Geografia e Estatística, após o decurso de 1 (um) ano a partir da data-base de maio de 2024, a ser realizado mediante pagamento de boleto bancário expedido pela B3 a partir da data de adjudicação do objeto

licitado, com vencimento de 15 (quinze) dias corridos, contados de sua emissão, incluindo-se multa de 2% (dois por cento) e juros de mora de 0,5% (meio por cento) ao mês, pro rata tempore, calculados desde o dia do vencimento até a data da efetiva liquidação, no caso de atraso, sem prejuízo da execução da garantia;

20.3.9 efetuou o pagamento referente ao ressarcimento dos estudos econômicos e financeiros no valor de R\$ 5.561.828,61 (cinco milhões, quinhentos e sessenta e um mil, oitocentos e vinte e oito reais e sessenta e um centavos), do qual R\$ 4.162.868,61 (quatro milhões, cento e sessenta e dois mil, oitocentos e sessenta e oito reais e sessenta e um centavos) deverá ser depositado em conta bancária específica de titularidade do PODER CONCEDENTE, a ser solicitada no endereço eletrônico concorrenciamrae@sead.pi.gov.br, e R\$1.398.960,00 (um milhão, trezentos e noventa e oito mil, novecentos e sessenta reais) deverá ser depositado em conta bancária específica de titularidade da Manesco, Ramires, Perez, Azevedo Marques Sociedade de Advogados, a ser solicitada nos endereços eletrônicos manesco@manesco.com.br e financeiro@manesco.com.br devendo os valores serem atualizados pelo IPCA/IBGE, à data-base dezembro de 2023 até o mês anterior ao pagamento;

20.3.10 na estrutura de administração da CONCESSIONÁRIA, pelo menos um dos cargos de administração será ocupado por profissional de nível superior, detentor de atestado de responsabilidade técnica fornecido por pessoa jurídica de direito público ou privado, devidamente registrado(s) no CREA, acompanhado da respectiva Certidão de Acervo Técnico - CAT, que demonstre experiência na operação de sistemas de produção e distribuição de água e coleta domiciliar e tratamento de esgotos sanitários, incluindo a prestação direta dos serviços para atendimento da população.

20.4. A comprovação de que o(s) profissional(is) técnico(s) integra(m) os quadros da CONCESSIONARIA, conforme item 20.3.10, acima, dar-se-á mediante a apresentação de cópia:

20.4.1 da carteira de trabalho (CTPS), em que conste a CONCESSIONÁRIA como contratante;

20.4.2 do contrato/estatuto social da CONCESSIONÁRIA acompanhado dos documentos, se for o caso, em que conste o profissional como sócio ou diretor; ou do contrato de prestação de serviços devidamente registrado no CREA da região competente em que conste o profissional como responsável técnico.

20.5 Previamente à assinatura do CONTRATO, o PODER CONCEDENTE verificará se foram atendidos pela LICITANTE VENCEDORA todos os requisitos exigidos neste EDITAL para a participação na LICITAÇÃO, bem como verificará se a LICITANTE VENCEDORA mantém o atendimento aos requisitos de HABILITAÇÃO.

20.6 Na hipótese de a LICITANTE VENCEDORA não se apresentar para assinar, por meio da CONCESSIONÁRIA, o CONTRATO no prazo e nas condições estabelecidas acima, é facultado à COMISSÃO convocar as LICITANTES remanescentes, na ordem de classificação, para a abertura dos DOCUMENTOS DE HABILITAÇÃO e, no caso de cumprimento das exigências contidas no EDITAL, constituir uma sociedade de propósito específico em igual prazo e nas condições da PROPOSTA COMERCIAL do primeiro colocado.

20.7 O PODER CONCEDENTE promoverá a publicação do extrato do CONTRATO na imprensa oficial, nos termos do parágrafo único do artigo 94 da Lei federal nº14.133/2021.

21. DO PARCELAMENTO DO PAGAMENTO DA OUTORGA

21.1. O valor de outorga ofertado pela LICITANTE vencedora será realizado da seguinte forma:

21.1.1. A primeira parcela, correspondente a R\$ 250.000.000,00 (duzentos e cinquenta milhões de reais) deverá ser paga em até 2 (dois) dias úteis anteriores ao término do prazo previsto no item 20.1;

21.1.2. A segunda parcela, correspondente a R\$ 250.000.000,00 (duzentos e cinquenta milhões de reais), deverá ser paga em até 2 (dois) dias úteis após a DATA DE EFICÁCIA PLENA;

21.1.3. As 20 (vinte) parcelas remanescentes, correspondentes a R\$ 25.000.000,00 (vinte e cinco milhões de reais) cada, deverão ser pagas anualmente a partir do 12º (décimo segundo) mês da DATA DE EFICÁCIA PLENA.

- 21.1.4. O valor excedente ofertado em relação ao montante mínimo de R\$ 1.000.000.000,00 (um bilhão de reais) será integralmente pago na primeira parcela.
- 21.2. As parcelas da outorga terão seus valores atualizados por meio de aplicação do IPCA, a contar da data da apresentação da PROPOSTA VENCEDORA até a data do efetivo pagamento de cada uma das parcelas.
- 21.2.1. Referido reajuste somente será devido se o pagamento da outorga for realizado após, no mínimo, 12 (doze) meses contados da apresentação da PROPOSTA VENCEDORA.
- 21.3. O atraso no pagamento da outorga ensejará o pagamento de multa correspondente a 2% (dois por cento) do valor em atraso, acrescido de juros moratórios correspondentes à taxa da SELIC do respectivo período, calculada pro rata die, devendo o saldo devedor ser atualizado nos termos do subitem 21.2.

22. **CONSTITUIÇÃO DA CONCESSIONÁRIA**

- 22.1. Até 2 (dois) dias úteis antes da data de assinatura do CONTRATO, a LICITANTE VENCEDORA deverá comprovar a constituição da CONCESSIONÁRIA, na forma de sociedade anônima, que celebrará o CONTRATO com o PODER CONCEDENTE e será a responsável pela execução do objeto da CONCESSÃO.
- 22.2. Em caso de pessoa jurídica isolada, a LICITANTE VENCEDORA deverá constituir a CONCESSIONÁRIA como sua subsidiária integral, com sede no Município Teresina, Estado do Piauí.
- 22.3. Em caso de CONSÓRCIO, a LICITANTE VENCEDORA deverá constituir a CONCESSIONÁRIA com sede em Teresina/PI, conforme o Termo de Compromisso de Constituição de Sociedade de Propósito Específico apresentado na LICITAÇÃO.
- 22.4. A CONCESSIONÁRIA, constituída pela LICITANTE VENCEDORA, deverá assumir a forma de sociedade anônima e deverá ter como objeto a execução dos SERVIÇOS, bem como a realização das atividades correlatas e a exploração de RECEITAS ACESSÓRIAS.
- 22.5. O prazo de duração da CONCESSIONÁRIA deverá corresponder ao prazo necessário para o cumprimento de todas as suas obrigações previstas no CONTRATO, incluindo eventual prorrogação do prazo da CONCESSÃO.
- 22.6. O capital social subscrito e integralizado da CONCESSIONÁRIA deverá ser de, no mínimo, de 20% (vinte por cento) do valor da outorga vencedora, o qual poderá ser demonstrado por meio de balanço de abertura, comprovante de transferência bancária e instrumento societário competente que demonstre o capital solicitado na CONCESSIONÁRIA.
- 22.7. No prazo de até 15 (quinze) dias úteis antes da assinatura do CONTRATO, a LICITANTE VENCEDORA deverá apresentar a ata da assembleia geral de constituição da CONCESSIONÁRIA, na forma de sociedade de propósito específico, ou documento equivalente, eventuais atas posteriores e o respectivo estatuto social da CONCESSIONÁRIA consolidado, com a correspondente certidão da Junta Comercial e inscrição no CNPJ/MF (Cadastro Nacional de Pessoas Jurídicas do Ministério da Fazenda), devendo constar do estatuto social:
- 21.7.1 a indicação de sua composição societária, com a descrição dos tipos de ações e da participação dos acionistas por tipo de ação.
 - 21.7.2 seus órgãos de administração;
 - 21.7.3 compromisso com princípios de governança corporativa na gestão da CONCESSIONÁRIA;
 - 21.7.4 que a CONCESSIONÁRIA será sediada no Município de Teresina, Estado do Piauí;
 - 21.7.5 o capital social da CONCESSIONÁRIA, subscrito em conformidade com o previsto neste EDITAL;
 - 21.7.6 garantia de que a totalidade do seu capital social será constituído exclusivamente por ações ordinárias;
 - 21.7.7 garantia do direito de todos os acionistas se beneficiarem das mesmas condições obtidas pelos controladores quando da venda do controle direto ou indireto da CONCESSIONÁRIA (*tag along*).

23. GARANTIA DE EXECUÇÃO DO CONTRATO

23.1. Para garantir o fiel cumprimento das obrigações que serão assumidas, a CONCESSIONÁRIA deverá apresentar ao PODER CONCEDENTE, como condição de assinatura do CONTRATO, o comprovante de que prestou a GARANTIA DE EXECUÇÃO DO CONTRATO, no valor de R\$ 382.280.000,00 (trezentos e oitenta e dois milhões e duzentos e oitenta mil reais), correspondente a 4% (quatro por cento) do valor estimado do CONTRATO, conforme a Cláusula Quarta do CONTRATO.

23.2. A GARANTIA DE EXECUÇÃO DO CONTRATO será prestada em uma das seguintes formas, nos termos do artigo 96, §1º da Lei federal nº 14.133/2021 e alterações posteriores:

22.2.1 caução em dinheiro, na moeda corrente do País;

22.2.2 caução em títulos da dívida pública, devendo estes ter sido emitidos sob a forma escritural, mediante registro em sistema centralizado de liquidação e de custódia autorizado pelo Banco Central do Brasil e avaliados pelos seus valores econômicos, conforme definido pelo Ministério da Fazenda;

22.2.3 seguro-garantia; ou fiança bancária.

22.3 A GARANTIA DE EXECUÇÃO DO CONTRATO deverá indicar como beneficiário PODER CONCEDENTE.

22.4 Quando a GARANTIA DE EXECUÇÃO DO CONTRATO for dada por caução em dinheiro, a importância deverá ser depositada em conta específica de titularidade do PODER CONCEDENTE, a ser solicitada no e-mail [concorrenciamrae@sead.pi.gov.br], apresentando-se o comprovante de depósito, ou em cheque administrativo de instituição financeira nacional.

22.5 Quando a modalidade adotada for a de títulos da dívida pública, a LICITANTE deverá providenciar caução bancária, expressa em documento original, dirigida ao PODER CONCEDENTE, datada e assinada por instituição financeira custodiante dos títulos dados em garantia, acompanhados de comprovante de sua validade atual quanto à liquidez e valor, e da qual conste que:

22.5.1 o valor dos referidos títulos, claramente identificados, ficará caucionado em favor do PODER CONCEDENTE como garantia do cumprimento das obrigações da CONCESSIONÁRIA previstas no CONTRATO.

22.5.2 o PODER CONCEDENTE poderá executar a caução nas hipóteses previstas no CONTRATO.

22.6. Quando a modalidade adotada for a de seguro-garantia, deverá ser apresentada a cópia digital da apólice de seguro-garantia, devidamente certificada, emitida por companhia seguradora autorizada a funcionar no Brasil, nos termos da legislação vigente à época de sua apresentação, acompanhada dos seguintes documentos:

22.6.1 comprovante de pagamento do prêmio;

22.6.2 Certidão de Regularidade Operacional expedida pela SUSEP, em nome da seguradora que emitir a apólice, devendo tal apólice estar de acordo com as normas da SUSEP, além de conter as disposições previstas no ANEXO 7 – **MODELOS DE CARTAS E DECLARAÇÕES** deste EDITAL, e não poderá contemplar qualquer cláusula de isenção de responsabilidade da CONCESSIONÁRIA ou da seguradora, nem mesmo em suas condições especiais ou particulares, que não as decorrentes de exigência legal ou regulamentar;

22.6.3 Certidão de Administradores expedida pela SUSEP em nome dos administradores signatários da apólice;

22.6.4 documentos de representação dos administradores signatários da apólice; e

22.6.5 atos societários que permitam a verificação da forma de representação da seguradora.

22.7 A GARANTIA DE EXECUÇÃO DO CONTRATO apresentada na modalidade de fiança bancária deverá ser emitida por instituição bancária autorizada a funcionar no Brasil, segundo a legislação brasileira e o regulamento próprio do setor financeiro, observando-se o ANEXO 7 – **MODELOS DE CARTAS E DECLARAÇÕES** deste EDITAL, devendo ser acompanhada da comprovação dos poderes de representação do responsável pela assinatura do documento.

22.8 As garantias oferecidas não poderão conter qualquer tipo de ressalvas ou condições que possam dificultar ou impedir sua execução ou que possam deixar dúvidas quanto à firmeza da garantia oferecida.

22.9 A CONCESSIONÁRIA deverá manter a GARANTIA DE EXECUÇÃO DO CONTRATO de que trata este Capítulo durante toda a vigência do CONTRATO, nos valores e condições estipulados, devendo o respectivo valor sofrer atualização monetária anual pela variação do IPCA/IBGE com data-base na publicação deste EDITAL.

22.10 Todas as despesas decorrentes da prestação das garantias correrão por conta da LICITANTE, da CONCESSIONÁRIA e/ou de seus acionistas, conforme o caso.

24. DISPOSIÇÕES FINAIS

24.1. Comunicações

24.1.1. As comunicações dos atos mencionados neste EDITAL, no que se refere especialmente ao procedimento da LICITAÇÃO, serão feitas conforme indicado neste EDITAL, publicadas na imprensa oficial.

24.1.2. As comunicações das LICITANTES à COMISSÃO deverão ser , enviadas por e-mail, no endereço eletrônico da COMISSÃO, conforme indicado neste EDITAL.

24.2. Contagem de Prazos

24.2.1. Na contagem dos prazos relativos à LICITAÇÃO, excluir-se-á o dia de início e se incluirá o dia de vencimento, sendo considerados os dias consecutivos, exceto quando explicitamente disposto em contrário.

24.2.2. Só se iniciam e vencem os prazos nos dias de expediente no Município de Teresina/PI.

24.2.3. Nas marcações e referências a eventos da LICITAÇÃO, será considerado o horário oficial de Brasília.

24.3. Disposições diversas

24.3.1. As dúvidas surgidas na aplicação deste EDITAL, bem como os casos omissos, serão resolvidas pela COMISSÃO, respeitada a legislação pertinente.

24.3.2. Até a assinatura do CONTRATO, fica reservado à COMISSÃO o direito de resolver todo e qualquer caso singular, não previsto neste EDITAL e em seus ANEXOS, que se relacione direta ou indiretamente com o objeto do EDITAL, se pertinente.

24.3.3. A divisão do valor da outorga entre o ESTADO e os MUNICÍPIOS observará a Resolução CMRAE nº 005, de 15 de maio de 2024.

24.3.4.

24.4. Penalidades

24.4.1. As LICITANTES estarão sujeitas às penalidades previstas no artigo 156 da Lei Federal nº 14.133/2021 caso venham a cometer, durante a LICITAÇÃO, as infrações indicadas nos incisos IV a XII do artigo 155, observado o disposto no artigo 163.

24.4.2. As LICITANTES poderão interpor recursos administrativos em face de penalidades que lhe forem impostas, nas hipóteses e nas condições previstas na forma do que dispões os artigos 166 a 168 nº 14.133/2021.

ANEXO 1 – MODELO DE SOLICITAÇÃO DE ESCLARECIMENTOS

[•] de [•] de [•].

À

Microrregião de Água e Esgotos do Piauí - MRAE

Ref.: Concorrência Pública nº [●] - Solicitação de Esclarecimentos

Prezados,

A [LICITANTE - nome, sede e CNPJ/MF- individual ou qualquer empresa integrante do CONSÓRCIO], por seu representante legal abaixo assinado, apresenta a(s) seguinte(s) solicitação(ões) de esclarecimento relativo ao EDITAL:

Número da questão formulada	Item do Edital	Esclarecimento solicitado	Número da questão atribuída pelo Poder Concedente e que constará da ata de esclarecimento
1	Inserir item do Edital ao qual se refere o esclarecimento solicitado	Escrever de forma clara o pedido de esclarecimento desejado em forma de pergunta	deixar em branco
[...]	[...]	[...]	[...]

Atenciosamente,

[Assinatura do representante legal]

**SAMUEL
PONTES DO
NASCIMENTO
:00281021341**

Assinado de forma digital por SAMUEL PONTES DO NASCIMENTO:00281021341
Dados: 2024.08.23 14:47:31 -03'00'

ANEXO 2 – TERMOS E CONDIÇÕES MÍNIMAS DO SEGURO-GARANTIA (GARANTIA DE PROPOSTA)

[●] de [●] de [●].

À

Microrregião de Água e Esgoto do Piauí - MRAE

Ref.: Edital nº [●] – Termos e condições mínimas do seguro-garantia para GARANTIA DE PROPOSTA

1. Tomador

[LICITANTE]

2. Segurado

Microrregião de Água e Esgoto do Piauí - MRAE

3. Objeto do Seguro

3.1. Garantir a indenização, no montante de até R\$ [●] ([valor escrito por extenso]), no caso de a [LICITANTE] descumprir quaisquer de suas obrigações decorrentes da Lei ou do Edital nº [●], incluindo a recusa em assinar o CONTRATO relativo à licitação e o não atendimento das exigências para a sua assinatura, nas condições e no prazo estabelecido no EDITAL, bem como em qualquer das hipóteses previstas no EDITAL.

4. Instrumento

4.1. Apólice de Seguro-Garantia emitida por seguradora devidamente constituída e autorizada a operar pela Superintendência de Seguros Privados – SUSEP, observando os termos dos atos normativos da SUSEP aplicáveis a seguros-garantia.

5. Valor da Garantia

5.1. A Apólice de Seguro-Garantia deverá prever o montante de indenização de até R\$ [●] ([valor escrito por extenso]).

6. Prazo

6.1. A Apólice de Seguro-Garantia deverá ter prazo mínimo de vigência de 180 (cento e oitenta) dias, contado da DATA DE ENTREGA DOS ENVELOPES, renovável sucessivamente por igual período, até a assinatura do CONTRATO, decorrente da (modalidade) nº [●].

7. Disposições Adicionais

7.1. A Apólice de Seguro-Garantia deverá conter as seguintes disposições adicionais:

7.1.2 Declaração da Seguradora de que conhece e aceita os termos e condições do EDITAL da (modalidade) nº [●];

7.1.3 Declaração da Seguradora de que efetuará o pagamento dos montantes previstos na apólice, no prazo máximo de 30 (trinta) dias, contados a partir da data de entrega de todos os documentos relacionados pela Seguradora como necessários à caracterização e à regulação do sinistro; e

7.1.4 Confirmado o descumprimento pelo Tomador das obrigações cobertas pela Apólice de Seguro-Garantia, o Segurado terá direito de exigir da Seguradora a indenização devida, quando resultar infrutífera a notificação feita ao Tomador.

Atenciosamente,

[Assinatura do representante legal da Seguradora]

ANEXO 3 – MODELO DE FIANÇA BANCÁRIA (GARANTIA DE PROPOSTA)

[●] de [●] de [●].

À

Microrregião de Água e Esgoto do Piauí - MRAE

Ref.: (modalidade) nº [●] – Modelo de Fiança-Bancária para garantia de proposta

Pela presente Carta de Fiança, o Banco [●], com sede em [●], inscrito no CNPJ/MF sob nº [●] ("Banco Fiador"), diretamente por si e por seus eventuais sucessores, obriga-se perante a Microrregião de Água e Esgoto do Piauí ("MRAE"), como fiador solidário da [LICITANTE], com sede em [●], inscrita no CNPJ/MF sob nº [●] ("Afiançada"), com expressa renúncia dos direitos previstos nos artigos nº 827, 835, 837, 838 e 839 da Lei nº 10.406, de 10 de janeiro de 2002 (Código Civil Brasileiro), pelo fiel cumprimento de todas as obrigações assumidas pela Afiançada na (modalidade) nº [●], cujos termos, cláusulas e condições o Banco Fiador declara expressamente conhecer e aceitar.

Em consequência desta Carta de Fiança, obriga-se o Banco Fiador a pagar à MRAE o valor de R\$ [●] ([valor escrito por extenso]), caso a Afiançada descumpra quaisquer de suas obrigações decorrentes da Lei ou do Edital da (modalidade) nº [●], incluindo a recusa em assinar o CONTRATO relativo à licitação e o não atendimento das exigências para a sua assinatura, nas condições e no prazo estabelecido no EDITAL, bem como em qualquer das hipóteses previstas no EDITAL.

Compromete-se o Banco Fiador a efetuar os pagamentos à MRAE quando assim lhe for exigido no prazo máximo de 48 (quarenta e oito) horas, contado do recebimento da notificação escrita encaminhada pela MRAE nesse sentido.

O Banco Fiador não alegará nenhuma objeção ou oposição da Afiançada ou por ela invocada para o fim de se escusar do cumprimento da obrigação assumida perante a MRAE, nos termos desta carta de fiança.

O Banco Fiador obriga-se, antes de dar baixa contábil, a obter da B3 S.A. ou do CREDOR, a confirmação da liberação da fiança em relação à obrigação garantida.

Na hipótese de a MRAE ingressar em juízo para demandar o cumprimento da obrigação a que se refere a presente Carta de Fiança, fica o Banco Fiador obrigado ao pagamento das despesas arbitrais, judiciais ou extrajudiciais, observando-se o limite estipulado acima.

A fiança vigorará pelo prazo de 180 (cento e oitenta) dias, contado da DATA DE ENTREGA DOS ENVELOPES, conforme expresso no EDITAL, renovável sucessivamente por igual período, até a assinatura do CONTRATO, decorrente da (modalidade) nº [●].

Declara ainda o Banco Fiador que:

1. A presente carta de fiança está devidamente contabilizada, observando integralmente os regulamentos do Banco Central do Brasil atualmente em vigor, além de atender aos preceitos da legislação bancária aplicável;
2. Os signatários deste instrumento estão autorizados a prestar a fiança em seu nome e em sua responsabilidade; e
3. Seu patrimônio líquido é de R\$ [●] ([valor escrito por extenso]), estando autorizado pelo Banco Central do Brasil a expedir cartas de fianças e que o valor da presente fiança se encontra dentro dos

limites que lhe são autorizados pelo Banco Central.

Atenciosamente,

[Assinatura do representante legal do Banco Fiador]

Testemunhas:

ANEXO 4 – TERMOS E CONDIÇÕES MÍNIMAS DO SEGURO-GARANTIA (GARANTIA DE EXECUÇÃO DO CONTRATO)

[•] de [•] de [•]

À Microrregião de Água e Esgoto do Piauí - MRAE

Ref.: Contrato de Concessão nº [•] - Termos e condições mínimos do seguro-garantia para GARANTIA DE EXECUÇÃO DO CONTRATO.

1. Tomador

[CONCESSIONÁRIA]

2. Segurado

Microrregião de Água e Esgoto do Piauí - MRAE

3. Objeto do Seguro

Garantir o fiel cumprimento de todas as obrigações contraídas pela CONCESSIONÁRIA perante a MRAE, nos termos do CONTRATO decorrente do Edital nº 01/2024, devendo o Segurado ser indenizado, pelos valores fixados no item 4 abaixo, quando ocorrer descumprimento contratual.

4. Instrumento

Apólice de Seguro-Garantia emitida por seguradora devidamente constituída e autorizada a operar pela Superintendência de Seguros Privados - SUSEP, observando os termos dos atos normativos da SUSEP aplicáveis a seguros-garantias.

5. Valor da Garantia

A Apólice de Seguro-Garantia deverá prever o montante de indenização de R\$ [•], correspondente a X% (X por cento) do valor estimado do CONTRATO, correspondente ao somatório estimado das receitas provenientes da cobrança das TARIFAS, projetadas para todo o prazo da CONCESSÃO.

6. Prazo

A Apólice de Seguro-Garantia deverá ter prazo mínimo de vigência de [•] meses, renovável por igual período.

7. Disposições Adicionais

7.1 A Apólice de Seguro-Garantia deverá conter as seguintes disposições adicionais:

7.1.1 Declaração da Seguradora de que conhece e aceita os termos e condições do CONTRATO decorrente do Edital nº 01/2024;

7.1.2 Declaração da Seguradora de que efetuará o pagamento dos montantes previstos na apólice, no prazo máximo de 30 (trinta) dias, contados a partir da data de entrega de todos os documentos relacionados pela Seguradora como necessários à caracterização e à regulação do sinistro;

7.1.3 Vedação ao cancelamento da Apólice de Seguro-Garantia por falta de pagamento total ou parcial do prêmio;

7.1.4 Confirmado o descumprimento pelo Tomador das obrigações cobertas pela Apólice de Seguro-Garantia, o Segurado terá direito de exigir da Seguradora a indenização devida, quando resultar infrutífera a notificação feita ao Tomador;

7.1.5 Declarada a caducidade da concessão, o Segurado poderá executar a Apólice de

8. Seguro-Garantia para ressarcimento de eventuais prejuízos;

8.1 As questões judiciais que se apresentem, entre Seguradora e Segurado, serão resolvidas na jurisdição do domicílio do Segurado.

Atenciosamente,

[Assinatura do representante legal da seguradora e testemunhas]

ANEXO 5 – MODELO DE FIANÇA BANCÁRIA (GARANTIA DE EXECUÇÃO DO CONTRATO)

[•] de [•] de [•].

À

Microrregião de Água e Esgoto do Piauí - MRAE

Ref.: Contrato de Concessão nº [•] - Modelo de fiança-bancária para GARANTIA DE

EXECUÇÃO DO CONTRATO

Prezados,

Pela presente Carta de Fiança, o Banco [•], com sede em [•], inscrito no CNPJ/MF sob ne [•] ("Banco Fiador"), diretamente por si e por seus eventuais sucessores, obriga-se perante a Microrregião de Água e Esgoto do Piauí ("MRAE") como fiador solidário da

[nome da CONCESSIONÁRIA], com sede em [•], inscrita no CNPJ/MF sob nº [•] ("Afiançada"), com expressa renúncia dos direitos previstos nos artigos nº 827, 835, 837, 838 e 839 da Lei nº 10.406/2002 (Código Civil Brasileiro), pelo fiel cumprimento de todas as obrigações assumidas pela Afiançada no CONTRATO decorrente da (modalidade) nº [•], cujos termos, cláusulas e condições o Banco Fiador declara expressamente conhecer e aceitar.

A presente Carta de Fiança é expedida no valor de R\$ [•].

O Banco Fiador se obriga, obedecendo ao valor-limite acima especificado, a atender, no prazo de 24 (vinte e quatro) horas do recebimento da notificação encaminhada pela MRAE, as reposições de qualquer pagamento coberto pela fiança.

Obriga-se, ainda, este Banco Fiador ao pagamento de despesas judiciais ou não, na hipótese de ser a MRAE compelida a ingressar em juízo para demandar o cumprimento de qualquer obrigação assumida pela Afiançada.

O Banco Fiador não alegará nenhuma objeção ou oposição da Afiançada ou por ela invocada para o fim de se escusar do cumprimento da obrigação assumida perante a MRAE, nos termos desta Carta de Fiança.

Na hipótese de a MRAE ingressar em juízo para demandar o cumprimento da obrigação a que se refere a presente Carta de Fiança, fica o Banco Fiador obrigado ao pagamento das despesas arbitrais, judiciais ou extrajudiciais.

A presente fiança vigorará pelo prazo de [completar - mínimo 12 meses] e só perderá seu valor se notificado pelo Banco Fiador, com a antecedência mínima de 30 (trinta) dias antes de seu término.

Declara ainda o Banco Fiador que:

1. a presente Carta de Fiança está devidamente contabilizada, observando integralmente os regulamentos do Banco Central do Brasil atualmente em vigor, além de atender aos preceitos da

Legislação Bancária aplicável;

2. os signatários deste instrumento estão autorizados a prestar a fiança em seu nome e em sua responsabilidade; e
3. seu patrimônio líquido é de R\$ [•] ([•] reais), estando autorizado pelo Banco Central do Brasil a expedir cartas de fianças e que o valor da presente fiança se encontra dentro dos limites que lhe são autorizados pelo Banco Central.

Atenciosamente,

[Assinatura do representante legal do Banco Fiador e Testemunhas]

ANEXO 6 – MODELO PARA ELABORAÇÃO DA PROPOSTA COMERCIAL

À

Microrregião de Água e Esgoto do Piauí - MRAE

Ref.: Edital nº [●] – **PROPOSTA COMERCIAL**

A [LICITANTE – nome, sede e CNPJ/MF – individual ou qualquer empresa integrante do CONSÓRCIO], por seu representante legal abaixo assinado, atendendo ao Edital nº 01/2024, apresentamos a PROPOSTA COMERCIAL para execução do objeto da concorrência.

Propomos, conforme referido no Edital e Anexos, os seguintes valores de desconto sobre o Fator A e de outorga, na data base de dezembro de 2023:

- Desconto Fator A: [●]%
- Outorga: [●] ([●] valor por extenso).

Declaramos, expressamente, que a presente PROPOSTA COMERCIAL:

1. é válida por 180 (cento e oitenta) dias, contados da DATA DE ENTREGA DOS ENVELOPES, e, durante este período, todas as suas condições deverão ser mantidas;
2. abrange a totalidade do objeto da Concessão;
3. é vinculante, irrevogável, irretratável e incondicional;
4. considera todos os investimentos, tributos, custos e despesas necessários à execução do Contrato;
5. leva em consideração todos os riscos a serem assumidos pelo Licitante, na hipótese de se sagrar vencedor do Contrato de Concessão.

Atenciosamente,

[Assinatura do representante legal]

[Nome da LICITANTE]

ANEXO 7 – MODELOS DE CARTAS E DECLARAÇÕES

ATESTADO DE VISITA TÉCNICA

À

Microrregião de Água e Esgoto do Piauí - MRAE

Ref.: (modalidade) nº [●] – Atestado de Visita Técnica

Prezados,

Atesto que a [LICITANTE – nome, sede e CNPJ/MF – individual ou qualquer empresa integrante do CONSÓRCIO] realizou a visita técnica no(s) dia(s) [●] de [●] de [●], com a finalidade de conhecer e verificar a ÁREA DA CONCESSÃO que será assumida pela futura CONCESSIONÁRIA, com vistas a avaliar a quantidade e a natureza dos trabalhos, materiais e equipamentos necessários à realização dos SERVIÇOS objeto da CONCESSÃO.

Atenciosamente,

[Assinatura do representante do PODER CONCEDENTE que acompanhou a Visita Técnica]

TERMO DE RESPONSABILIDADE E RENÚNCIA À VISITA TÉCNICA

À

Microrregião de Água e Esgoto do Piauí - MRAE

Ref.: (modalidade) nº [●] – Termo de Responsabilidade e Renúncia à Visita Técnica

Prezados,

A [LICITANTE – nome, sede e CNPJ/MF – individual ou qualquer empresa integrante do CONSÓRCIO], por seu representante legal abaixo assinado, **DECLARA**, sob as penas da lei e para fins do disposto no EDITAL, que:

1. renúncia, expressamente, à realização da VISITA TÉCNICA;

2. tem pleno conhecimento das atividades que compõem os SERVIÇOS a serem prestados na ÁREA DA CONCESSÃO; e
3. tem total capacidade, detendo todas as informações necessárias, para a elaboração de sua PROPOSTA COMERCIAL, que optou por formular sem realizar a visita técnica.

Atenciosamente,

[Assinatura do representante legal]

[LICITANTE]

[Local, data]

CARTA DE CREDENCIAMENTO

À

Microrregião de Água e Esgoto do Piauí - MRAE

Ref.: Concorrência Pública nº [●] – Carta de Credenciamento

Prezados,

A [LICITANTE – nome, sede e CNPJ/MF – individual ou qualquer empresa integrante do CONSÓRCIO] **CRENCIA** [o/a] [Sr./Sra.] [representante – nome, qualificação] para representa-la na (modalidade) nº [●], podendo, para tanto, apresentar os documentos referentes à (modalidade) nº [●], assinar, prestar esclarecimentos, satisfazer exigências, impugnar documentos, interpor recursos, transigir, desistir, receber notificações e intimações, concordar e discordar de atos e decisões da COMISSÃO, e, enfim, praticar todos os demais atos que se fizerem necessários no decorrer da LICITAÇÃO.

Atenciosamente,

[Assinatura do representante legal]

[LICITANTE]

[Local, data]

PROCURAÇÃO

Pelo presente instrumento de mandato, a [LICITANTE], [qualificação], neste ato representada por [●], outorga poderes à [●], [qualificação], ao(s) qual(is) nomeia e constitui seu(s) bastante(s) procurador(es) como representantes para, em conjunto ou isoladamente, independentemente da ordem de nomeação, praticar os seguintes atos na República Federativa do Brasil, em Juízo ou fora dele:

1. representar a Outorgante perante quaisquer entidades, órgãos ou departamentos governamentais, sociedades abertas ou fechadas, sociedades de economia mista, entidades paraestatais, cartórios, quaisquer agências governamentais, para estabelecer e manter entendimentos com referidas entidades públicas, agências, órgãos ou departamentos, para receber citação e notificação de qualquer natureza, para requerer e/ou promover consultas, para requerer certificados e outros documentos e para praticar os atos necessários durante a realização do certame licitatório descrito no **Edital de Concorrência Pública nº [●]/[●]**, inclusive para interpor recursos e renunciar ao direito de interpor recursos;
2. assumir compromissos e/ou obrigações em nome da Outorgante e de qualquer forma contratar, fazer acordos, dar e receber quitação em nome da Outorgante;
3. representar a Outorgante na defesa de seus interesses em Juízo, em qualquer instância e perante qualquer Juízo ou Tribunal, inclusive mediante a contratação de advogados, com poderes especiais para confessar, transigir, desistir, fazer acordos, dar e receber quitação;
4. representar a Outorgante em cartórios, juntas comerciais e órgãos públicos em geral para constituição efetiva e registro de consórcio e sociedade de propósito específico, bem como obtenção de CNPJ do consórcio e sociedade de propósito específico, incluindo poderes para assinar requerimentos, documentos e declarações realizar quaisquer atos relacionados;
5. celebrar termos de compromisso de constituição de sociedade de propósito específico para participação no **Edital de Concorrência Pública nº [●]/[●]**;

d) a seu critério, substabelecer, no todo ou em parte, com reserva de poderes, qualquer dos poderes aqui conferidos, nas condições que julgar ou que julgarem apropriadas.

Esta procuração tem prazo de validade mínimo de 1 (um) ano a contar da data da Sessão Pública, podendo ser renovada por igual período.

[local], [●] de [●] de 2024

[Assinatura]

DECLARAÇÃO FORMAL DE EXPRESSA SUBMISSÃO À LEGISLAÇÃO BRASILEIRA E DE RENÚNCIA DE RECLAMAÇÃO POR VIA DIPLOMÁTICA

[●]/PI, [●] de [●] de 2024.

À
Microrregião de Água e Esgoto do Piauí - MRAE

Ref.: (modalidade) nº [●] – Declaração Formal de Expressa Submissão à Legislação Brasileira e de Renúncia de Reclamação por Via Diplomática

Prezados,

Em atendimento ao Edital, a [LICITANTE – nome, sede e CNPJ/MF], por seu(s) representante(s) abaixo assinado(s), declara, para os devidos fins, sua formal e expressa submissão à legislação brasileira e renúncia integral de apresentar qualquer reclamação, por quaisquer motivos de fato ou de direito, por via diplomática.

Atenciosamente,

[Assinatura do representante legal]

CARTA DE DECLARAÇÃO DE EQUIVALÊNCIA

À

Microrregião de Água e Esgoto do Piauí - MRAE

Ref.: (modalidade) nº [●] – Declaração de Equivalência

Prezados,

Em atendimento ao EDITAL, a [LICITANTE – nome, sede e CNPJ/MF – individual ou qualquer empresa integrante do CONSÓRCIO], por seu(s) representante(s) abaixo assinado(s), declara, sob as penas da legislação aplicável, que os documentos abaixo indicados do país de origem da LICITANTE são equivalentes aos documentos exigidos no EDITAL em referência.

Descrição do documento do país de origem	Documento exigido no EDITAL	Item do EDITAL em que o documento é exigido
[Descrever o documento do país de origem]	[Descrever o documento exigido no Edital]	[Inserir item do Edital referente ao documento exigido]
[...]	[...]	[...]

Atenciosamente,

[Assinatura do representante legal]

DECLARAÇÃO DE INEXISTÊNCIA DE DOCUMENTO EQUIVALENTE

[●]/PI, [●] de [●] de 2024.

À

Microrregião de Água e Esgoto do Piauí - MRAE

Ref.: (modalidade) nº [●] – Declaração de Inexistência de Documento Equivalente

Prezados,

A [LICITANTE – nome, sede e CNPJ/MF – individual ou qualquer empresa integrante do CONSÓRCIO], por seu representante legal abaixo assinado, **DECLARA**, em atendimento ao EDITAL e sob as penas da lei, que os documentos abaixo indicados, exigidos na LICITAÇÃO, não possuem documento equivalente no seu país de origem.

Item do EDITAL	Documento exigido
[Inserir item do Edital referente ao documento exigido]	[Descrever o documento exigido sem equivalente no seu país de origem]
[Inserir item do Edital referente ao documento exigido]	[Descrever o documento exigido sem equivalente no seu país de origem]

Atenciosamente,

[Assinatura do representante legal]

DECLARAÇÃO DE COMPROMETIMENTO DE CONSTITUIÇÃO DE SUBSIDIÁRIA INTEGRAL

[●]/PI, [●] de [●] de 2024.

À

Microrregião de Água e Esgoto do Piauí - MRAE

Ref.: (modalidade) nº [●] – Declaração de Comprometimento de Constituição de Subsidiária Integral

Prezados,

A [LICITANTE – nome, sede e CNPJ/MF – individual ou qualquer empresa integrante do CONSÓRCIO], por seu representante legal abaixo assinado, [nome, profissão, domicílio, CPF/MF e RG], **DECLARA**, para os devidos fins de direito e sob as penas da lei, em atendimento ao EDITAL, caso seja declarada vencedora da (modalidade) em epígrafe, que constituirá uma subsidiária integral, segundo as leis brasileiras, com sede e administração no Município [●], Estado do Piauí, que terá como único objeto a prestação de SERVIÇOS na ÁREA DA CONCESSÃO, na forma prevista no EDITAL e no CONTRATO.

A LICITANTE compromete-se, ainda, a adotar, na subsidiária integral, os padrões de governança corporativa, de contabilidade e de demonstrações financeiras padronizadas, de acordo com as práticas contábeis adotadas no Brasil, baseadas na legislação societária brasileira, nos pronunciamentos estabelecidos pelo Comitê de Pronunciamentos Contábeis – CPC, nas regras e regulamentações da Comissão de Valores Mobiliários – CVM e nas normas contábeis emitidas pelo Conselho Federal de Contabilidade – CFC.

Atenciosamente,

[Assinatura do representante legal]

DECLARAÇÃO DE REGULARIDADE DO ARTIGO 7º, INCISO XXXIII, DA CONSTITUIÇÃO FEDERAL

[●]/PI, [●] de [●] de 2024.

À

Microrregião de Água e Esgoto do Piauí - MRAE

Ref.: (modalidade) nº [●] – Declaração de Regularidade do Artigo 7º, inciso XXXIII, da Constituição Federal

Prezados,

A [LICITANTE – nome, sede e CNPJ/MF – individual ou qualquer empresa integrante do CONSÓRCIO], por seu representante legal abaixo assinado, [nome, profissão, domicílio, CPF/MF e RG], em cumprimento ao disposto na Lei federal nº 14.133/2021, declara expressamente, sob as penas da Lei, que cumpre o disposto no artigo 7º, inciso XXXIII, da Constituição Federal, não promovendo o trabalho noturno, perigoso ou insalubre a menores de dezoito anos e de qualquer trabalho a menores de dezesseis anos, salvo na condição de aprendiz, a partir de quatorze anos.

Atenciosamente,

[Assinatura do representante legal]

DECLARAÇÃO DE INEXISTÊNCIA DE FATO IMPEDITIVO

À

Microrregião de Água e Esgoto do Piauí - MRAE

Ref.: (modalidade) nº [●] – Declaração de Inexistência de Fato Impeditivo

Prezados,

A [LICITANTE – nome, sede e CNPJ/MF – individual ou qualquer empresa integrante do CONSÓRCIO], por seu representante legal abaixo assinado, [nome, profissão, domicílio, CPF/MF e RG], em cumprimento ao disposto no EDITAL, declara não existir fato impeditivo para sua participação na Concorrência Pública nº 01/2024, e que os sócios ou acionistas eleitos para mandato de administração ou direção da empresa não se encontram impedidos de praticar atos da vida civil, nem estão sob restrição de direitos decorrente de sentença condenatória criminal transitada em julgado.

Atenciosamente,

[Assinatura do representante legal]

DECLARAÇÃO DE RESERVA DE CARGOS PARA PESSOA COM DEFICIÊNCIA

À

Microrregião de Água e Esgoto do Piauí - MRAE

Ref.: Edital de Concorrência nº [●] – Declaração de Reserva de Cargos para Pessoa com Deficiência

Prezados,

A [LICITANTE – nome, sede e CNPJ/MF – individual ou qualquer empresa integrante do CONSÓRCIO], por seu representante legal abaixo assinado, [nome, profissão, domicílio, CPF/MF e RG], em cumprimento ao disposto no EDITAL, declara que atende à reserva de cargos prevista em lei para pessoa com deficiência ou reabilitado da Previdência Social, bem como às regras de acessibilidade previstas na legislação.

Atenciosamente,

[Assinatura do representante legal]

ANEXO 8 – MANUAL DE PROCEDIMENTOS DA B3 - Este anexo será disponibilizado no endereço eletrônico [<https://suparc.sead.pi.gov.br/mrae-editais-de-licitacoes/>; [Diretoria de Licitações e Contratos Administrativos - DLCA \(cel.pi.gov.br\)](#)].

ANEXO 9 – MINUTA DO CONTRATO

ANEXO 10 – MINUTA DE TERMO DE COMPROMISSO AMBIENTAL

ANEXO 9 – MINUTA DE CONTRATO DE CONCESSÃO

**MINUTA DE CONTRATO DE CONCESSÃO DA PRESTAÇÃO REGIONALIZADA DOS
SERVIÇOS PÚBLICOS DE ABASTECIMENTO DE ÁGUA E ESGOTAMENTO SANITÁRIO NA
MICRORREGIÃO DE ÁGUA E ESGOTO DO PIAUÍ**

SUMÁRIO

1. LEGISLAÇÃO APLICÁVEL E REGIME JURÍDICO DO CONTRATO	5
2. ANEXOS	5
3. OBJETO	6
4. VALOR ESTIMADO DO CONTRATO.....	6
5. PRAZO DA CONCESSÃO	6
6. CONCESSIONÁRIA.....	6
7. FASE DE TRANSIÇÃO DO SISTEMA.....	9
8. INVENTÁRIO DE BENS REVERSÍVEIS À CONCESSÃO	13
9. GARANTIA DE EXECUÇÃO DO CONTRATO	14
10. SEGUROS	17
11. CONTRATOS COM TERCEIROS	19
12. FINANCIAMENTOS.....	20
13. ASSUNÇÃO DE CONTROLE OU DA ADMINISTRAÇÃO TEMPORÁRIA PELOS FINANCIADORES.....	21
14. PLANO DE INVESTIMENTOS.....	22
15. OBRAS E INVESTIMENTOS DO PODER PÚBLICO	23
16. GESTÃO COMERCIAL.....	25
17. REGULAÇÃO E FISCALIZAÇÃO DOS SERVIÇOS.....	26
18. DIREITOS E OBRIGAÇÕES DO PODER CONCEDENTE.....	27
19. DIREITOS DOS USUÁRIOS	29
20. DIREITOS E OBRIGAÇÕES DA CONCESSIONÁRIA	30
21. GOVERNANÇA CORPORATIVA	36
22. DESAPROPRIAÇÃO, SERVIDÕES E LIMITAÇÕES ADMINISTRATIVAS	38
23. ÁREA DA CONCESSÃO.....	39
24. REMUNERAÇÃO DA CONCESSIONÁRIA	41
25. REAJUSTE.....	42
26. REVISÃO ORDINÁRIA	42
27. REVISÃO EXTRAORDINÁRIA.....	44
28. ALTERAÇÕES DO CONTRATO	44
29. EQUILÍBRIO ECONÔMICO-FINANCEIRO E ALOCAÇÃO DE RISCOS	46
30. PROCESSAMENTO DO EQUILÍBRIO ECONÔMICO-FINANCEIRO.....	51
31. PENALIDADES CONTRATUAIS	52
32. INTERVENÇÃO	57
33. EXTINÇÃO DA CONCESSÃO.....	58

34. ADVENTO DO TERMO CONTRATUAL.....	59
35. CADUCIDADE	60
36. RESCISÃO	62
37. FALÊNCIA DA CONCESSIONÁRIA	62
38. ENCAMPAÇÃO	63
39. ANULAÇÃO	64
40. BENS REVERSÍVEIS	64
41. DIREITOS DE PROPRIEDADE INDUSTRIAL E INTELECTUAL.....	65
42. COMUNICAÇÕES.....	66
43. CONTAGEM DE PRAZOS	66
44. MECANISMO DE SOLUÇÃO DE CONTROVÉRSIAS	66
45. ARBITRAGEM	68
ANEXO I – GLOSSÁRIO.....	70
ANEXO II – EDITAL, ANEXOS E ESCLARECIMENTOS.....	79
ANEXO III – INDICADORES DE DESEMPENHO E METAS DE ATENDIMENTO.....	80
ANEXO IV – CADERNO DE ENCARGOS	81
ANEXO V – ESTRUTURA TARIFÁRIA E SERVIÇOS COMPLEMENTARES	82
ANEXO VI – FATORES DE REAJUSTE	83
ANEXO VII – PLANO DE NEGÓCIOS REFERENCIAL.....	84
ANEXO VIII – DESCRIÇÃO DE INVESTIMENTOS DO PODER PÚBLICO	85
ANEXO IX – BENS REVERSÍVEIS AO CONTRATO DE CONCESSÃO	86
ANEXO X – DIRETRIZES PARA CONTRATAÇÃO DE VERIFICADOR INDEPENDENTE	87
ANEXO XI – DIRETRIZES PARA ATENDIMENTO DA POPULAÇÃO RURAL DISPERSA.....	88
ANEXO XII – DIRETRIZES PARA ELABORAÇÃO DE FLUXO DE CAIXA PARA REEQUILÍBRIO	89

Aos [●] dias do mês de [●] de [●], pelo presente CONTRATO DE CONCESSÃO, as partes a seguir identificadas, a **MICRORREGIÃO DE ÁGUA E ESGOTO DO PIAUÍ**, autarquia microrregional, inscrita no CNPJ nº 44.855.475/0001-35, neste ato representada por [●], doravante denominado PODER CONCEDENTE, a **[Designação da concessionária]**, [qualificação], neste ato representada por [●], doravante simplesmente CONCESSIONÁRIA, e, na condição de interveniente-anuente, a **AGÊNCIA REGULADORA DOS SERVIÇOS PÚBLICOS DELEGADOS DO ESTADO DO PIAUÍ – AGRESPI**, inscrita no CNPJ/ME sob o nº [●], com endereço à [●], doravante denominada AGÊNCIA REGULADORA, têm entre si ajustado o presente contrato de concessão para a prestação dos serviços públicos de abastecimento de água e de esgotamento sanitário na Microrregião de Água e Esgoto do Estado do Piauí – MRAE, instituída pela Lei Complementar Estadual nº 262/2022, nos termos deste CONTRATO e do procedimento de licitação sob a modalidade de concorrência pública, procedida sob o nº [●]/[●], processo nº [●].

1. LEGISLAÇÃO APLICÁVEL E REGIME JURÍDICO DO CONTRATO

1.1. O presente CONTRATO rege-se por suas cláusulas, pelos dispositivos do EDITAL, pelas normas gerais de Direito Público e, especialmente, pelas seguintes normas:

- 1.1.1. Constituição Federal, em especial o artigo 37, inciso XXI, e artigo 175;
- 1.1.2. Lei federal nº 8.987, de 13 de fevereiro de 1995;
- 1.1.3. Lei federal nº 9.074, de 7 de julho de 1995;
- 1.1.4. Lei federal nº 11.445, de 05 de janeiro de 2007;
- 1.1.5. Lei federal nº 14.133, de 1º de abril de 2021;
- 1.1.6. Lei federal nº 13.089, de 12 de janeiro de 2015;
- 1.1.7. Decreto federal nº 6.017, de 17 de janeiro de 2007;
- 1.1.8. Decreto federal nº 7.217, de 21 de junho de 2010;
- 1.1.9. Decreto federal nº 11.599, de 12 de julho de 2023;
- 1.1.10. Lei complementar estadual nº 262, de 30 de março de 2022;
- 1.1.11. Lei complementar estadual nº 288, de 14 de novembro de 2023;
- 1.1.12. Lei estadual nº 7.049, de 16 de outubro de 2017.

1.2. As referências às normas aplicáveis à CONCESSÃO deverão também ser compreendidas como referências à legislação que as substitua ou modifique.

2. ANEXOS

2.1. Integram este CONTRATO os seguintes ANEXOS:

- 2.1.1. ANEXO I – GLOSSÁRIO
- 2.1.2. ANEXO II – EDITAL, ANEXOS E ESCLARECIMENTOS
- 2.1.3. ANEXO III – INDICADORES DE DESEMPENHO E METAS DE ATENDIMENTO
- 2.1.4. ANEXO IV – CADERNO DE ENCARGOS
- 2.1.5. ANEXO V – ESTRUTURA TARIFÁRIA E SERVIÇOS COMPLEMENTARES
- 2.1.6. ANEXO VI – FATORES DE REAJUSTE
- 2.1.7. ANEXO VII – PLANO DE NEGÓCIOS REFERENCIAL
- 2.1.8. ANEXO VIII – DESCRIÇÃO DE INVESTIMENTOS DO PODER PÚBLICO
- 2.1.9. ANEXO IX – BENS REVERSÍVEIS AO CONTRATO DE CONCESSÃO
- 2.1.10. ANEXO X – DIRETRIZES PARA CONTRATAÇÃO DE VERIFICADOR INDEPENDENTE
- 2.1.11. ANEXO XI – DIRETRIZES PARA ATENDIMENTO DA POPULAÇÃO RURAL DISPERSA
- 2.1.12. ANEXO XII – DIRETRIZES PARA ELABORAÇÃO DE FLUXO DE CAIXA PARA REEQUILÍBRIO

3. OBJETO

3.1. A CONCESSÃO tem por objeto a delegação da gestão de serviços públicos de saneamento básico, que contempla a operação, manutenção e exploração dos sistemas de abastecimento de água e de esgotamento sanitário na ÁREA DA CONCESSÃO, mediante cobrança de tarifa, pelo prazo da CONCESSÃO.

4. VALOR ESTIMADO DO CONTRATO

4.1. O valor estimado do presente CONTRATO é de R\$ 9.557.000.000,00 (nove bilhões, quinhentos e cinquenta e sete milhões de reais), correspondente ao somatório dos investimentos estimados, excluindo-se o período de FASE DE TRANSIÇÃO DO SISTEMA.

4.2. O valor contemplado nesta cláusula tem efeito indicativo, não podendo ser utilizado pelas PARTES para pleitear a recomposição do equilíbrio econômico-financeiro deste CONTRATO.

5. PRAZO DA CONCESSÃO

5.1. A vigência deste CONTRATO compreende o período de 35 (trinta e cinco) anos, contados da DATA DE EFICÁCIA PLENA, que ocorrerá com o encerramento da FASE DE TRANSIÇÃO DO SISTEMA, considerando a necessidade de amortização dos investimentos projetados para a CONCESSIONÁRIA.

5.2. O prazo de vigência deste CONTRATO, previsto na subcláusula 5.1, somente poderá ser estendido mediante motivação e prévia oitiva do órgão de consultoria jurídica da AGÊNCIA REGULADORA, sendo vedada a prorrogação discricionária da CONCESSÃO.

6. CONCESSIONÁRIA

6.1. A CONCESSIONÁRIA é SOCIEDADE DE PROPÓSITO ESPECÍFICO (SPE), sob a forma de sociedade anônima, devendo sempre manter como objeto a execução deste CONTRATO.

6.1.1. A CONCESSIONÁRIA deverá manter contabilidade societária própria, observando a legislação e normas contábeis.

6.1.2. A CONCESSIONÁRIA deverá manter suas demonstrações financeiras anuais auditadas em seu sítio eletrônico, com acesso público, em até 60 (sessenta) dias após o término de cada exercício.

6.2. A CONCESSIONÁRIA terá a sua sede em Teresina/PI.

6.3. O prazo de duração das atividades da CONCESSIONÁRIA deve corresponder, no mínimo, ao prazo para cumprimento de todas as obrigações decorrentes deste CONTRATO.

6.4. O patrimônio líquido da CONCESSIONÁRIA deverá ser, ao longo de toda a vigência do CONTRATO, de pelo menos 20% (vinte por cento) do ativo contabilizado no seu balanço patrimonial do ano anterior.

6.5. Durante todo o prazo de vigência do CONTRATO, o CONTROLE SOCIETÁRIO direto da CONCESSIONÁRIA somente poderá ser transferido mediante prévia e expressa autorização do PODER CONCEDENTE.

6.6. A transferência do CONTROLE SOCIETÁRIO para fins desta cláusula é:

6.6.1. qualquer mudança direta no CONTROLE que possa implicar em alteração do quadro de pessoas que exercem a efetiva gestão dos negócios da CONCESSIONÁRIA;

6.6.2. quando a CONTROLADORA deixar de deter diretamente a maioria do capital votante da CONCESSIONÁRIA;

6.6.3. quando a CONTROLADORA, mediante acordo, contrato ou qualquer outro instrumento ceder diretamente, de forma total ou parcial, a terceiros, poderes para dirigir as atividades sociais e orientar o funcionamento da CONCESSIONÁRIA;

6.6.4. quando a CONTROLADORA se retirar diretamente do CONTROLE da CONCESSIONÁRIA.

6.7. Não se considera transferência de CONTROLE qualquer transferência de ações realizadas dentro do mesmo grupo econômico, desde que a concessionária permaneça no mesmo grupo econômico.

6.8. Para fins de obtenção da autorização aludida pela subcláusula 6.5, a CONCESSIONÁRIA deverá enviar requerimento ao PODER CONCEDENTE, instruído com os seguintes elementos:

6.8.1. apresentação da operação de transferência de CONTROLE SOCIETÁRIO almejada, incluindo demonstrativo do quadro acionário da SPE após a operação;

6.8.2. indicação e qualificação das pessoas que passarão a figurar como CONTROLADORAS ou integrarão o bloco de CONTROLE SOCIETÁRIO da SPE, apresentando, ainda, a relação dos integrantes da administração da SPE e seus CONTROLADORES;

6.8.3. comprovação do atendimento às exigências de capacidade técnica, de idoneidade financeira e de regularidade jurídica e fiscal necessárias à assunção do serviço, nos termos do EDITAL, pela(s) pessoa(s) que passarão a figurar como CONTROLADORA(s) ou integrarão o bloco de CONTROLE SOCIETÁRIO da SPE; e

6.8.4. compromisso expresso assinado pelas pessoas que passarão a figurar como CONTROLADORA(s) ou integrarão o bloco de CONTROLE SOCIETÁRIO da SPE, indicando que cumprirão integralmente todas as disposições em vigor deste CONTRATO, detendo a capacidade técnicas e os recursos financeiros necessários

para tanto.

6.9. Recebida a solicitação da CONCESSIONÁRIA acerca da alteração do CONTROLE SOCIETÁRIO, acompanhada da documentação e justificativa, o PODER CONCEDENTE terá o prazo de 30 (trinta) dias, contados do recebimento da solicitação, para se manifestar, requerer a complementação da documentação apresentada ou solicitar outras informações que se façam necessárias à análise dos requisitos necessários para a concessão da anuência.

6.9.1. Havendo solicitação do PODER CONCEDENTE de que a CONCESSIONÁRIA apresente novas informações ou documentação complementar, o PODER CONCEDENTE deverá decidir o pedido de anuência no prazo máximo de 10 (dez) dias contados do recebimento das informações ou documentos complementares.

6.10. Para a obtenção da anuência para transferência do CONTROLE SOCIETÁRIO direto da CONCESSIONÁRIA, o pretendente a adquirente das respectivas ações, deverá:

- a. atender à capacidade técnica, idoneidade financeira e regularidade jurídica, fiscal e trabalhista necessária à assunção do objeto do CONTRATO;
- b. prestar ou manter as garantias pertinentes, conforme o caso;
- c. comprometer-se a cumprir todas as cláusulas deste CONTRATO.

6.11. As alterações societárias que não impliquem em transferência de CONTROLE podem ser efetuadas sem a anuência prévia do PODER CONCEDENTE, nos termos do artigo 27 da Lei federal nº 8.987/1995.

6.12. A cessão ou transferência das ações representativas do capital social da CONCESSIONÁRIA que não importe alteração do CONTROLE SOCIETÁRIO, poderá ser efetuada mediante simples comunicação ao PODER CONCEDENTE em até 5 (cinco) dias úteis após a conclusão da cessão ou transferência.

6.13. O PODER CONCEDENTE autorizará a transferência do CONTROLE SOCIETÁRIO da CONCESSIONÁRIA para o agente financiador com o objetivo de promover a reestruturação financeira da CONCESSIONÁRIA e assegurar a continuidade da prestação dos SERVIÇOS, nos termos do art. 27-A da Lei federal nº 8.987/1995 e observado o procedimento previsto nas subcláusulas abaixo.

6.13.1. O pedido para a autorização da transferência do CONTROLE SOCIETÁRIO à instituição financeira deverá ser apresentado ao PODER CONCEDENTE, por escrito, pela CONCESSIONÁRIA ou pelo agente financiador, contendo a justificativa para tanto, bem como elementos que possam subsidiar a análise do pedido, tais como cópias de atas de reunião de sócios ou acionistas da CONCESSIONÁRIA, correspondências, relatórios de auditoria, demonstrações financeiras e outros.

O PODER CONCEDENTE examinará o pedido no prazo de até 15 (quinze) dias, prorrogáveis por igual período, caso necessário, podendo, a seu critério,

solicitar informações ou documentos adicionais à CONCESSIONÁRIA ou ao agente financiador e convocar os sócios ou acionistas controladores da CONCESSIONÁRIA para esclarecimentos.

6.13.2. O PODER CONCEDENTE poderá rejeitar de forma motivada, aceitar sem ressalvas ou, ainda, formular exigências para a concessão da anuência ao requerimento de alteração de CONTROLE SOCIETÁRIO da SPE.

6.13.2.1. A recusa somente poderá ocorrer caso não sejam atendidos os requisitos da subcláusula 6.10 e seja demonstrado risco à realização do objeto do CONTRATO e continuidade dos serviços.

6.13.3. A autorização para a transferência do CONTROLE da CONCESSIONÁRIA para o agente financiador, caso seja concedida pelo PODER CONCEDENTE, será formalizada por escrito.

6.14. A cessão do contrato somente poderá ocorrer, mediante prévia anuência do PODER CONCEDENTE, atendidas as seguintes condições:

6.14.1. Demonstração pela CONCESSIONÁRIA:

6.14.1.1. da realização dos investimentos previstos no Plano de Investimentos aprovado conforme previsto no ANEXO IV – CADERNO DE ENCARGOS;

6.14.1.2. do atendimento dos INDICADORES DE DESEMPENHO E METAS no ano anterior à cessão.

6.14.2. Demonstração pelo cessionário:

a) de que atende às qualificações técnicas e operacionais, idoneidade financeira e regularidade jurídica, fiscal e trabalhista necessária à assunção do objeto do CONTRATO;

b) de atendimento ou manutenção das garantias pertinentes, conforme o caso;

c) do comprometimento de cumprir todas as cláusulas deste CONTRATO.

6.15. O pedido de anuência prévia para cessão do CONTRATO deverá conter os documentos necessários para demonstrar o cumprimento das condições da subcláusula 6.14 e deverá observar o procedimento descrito na subcláusula 6.9.

7. FASE DE TRANSIÇÃO DO SISTEMA

7.1. Na data de assinatura do CONTRATO, o PODER CONCEDENTE e a CONCESSIONÁRIA darão início à FASE DE TRANSIÇÃO DO SISTEMA, com duração prevista de até 180 (cento e oitenta) dias corridos.

7.2. O PODER CONCEDENTE se responsabilizará, durante a FASE DE TRANSIÇÃO DO SISTEMA, pela adequada prestação de informações pelos OPERADORES PRÉ-CONCESSÃO, com vistas a garantir o fluxo de informações necessário para que a CONCESSIONÁRIA inicie a OPERAÇÃO DO SISTEMA.

7.3. Durante a FASE DE TRANSIÇÃO DO SISTEMA, os OPERADORES PRÉ-CONCESSÃO serão considerados, para todos os efeitos, integralmente responsáveis pela prestação dos SERVIÇOS, cabendo a eles o custeio e receitas pelos SERVIÇOS. Cabe à CONCESSIONÁRIA realizar o acompanhamento das atividades relacionadas à transição do SISTEMA, devendo, para tanto, mobilizar recursos próprios, na forma de pessoal, material, contratação e desenvolvimento de softwares, dentre outros necessários ao acompanhamento e transição das atividades desempenhadas.

7.4. A CONCESSIONÁRIA será integralmente responsável pelo correto dimensionamento dos recursos necessários para o acompanhamento das atividades relacionadas à FASE DE TRANSIÇÃO DO SISTEMA.

7.5. Em até 7 (sete) dias úteis após a celebração do CONTRATO, o PODER CONCEDENTE constituirá o COMITÊ DE TRANSIÇÃO, obedecidos os critérios estabelecidos na subcláusula 7.7.

7.6. A função do COMITÊ DE TRANSIÇÃO será a de facilitar a interlocução e interação entre as equipes do PODER CONCEDENTE, OPERADORES PRÉ-CONCESSÃO, AGÊNCIA REGULADORA e CONCESSIONÁRIA, possibilitando a troca de informações referentes aos aspectos essenciais para a transição dos SERVIÇOS.

7.7. O COMITÊ DE TRANSIÇÃO será formado pelos seguintes integrantes:

7.7.1. 2 (dois) membros da AGESPISA;

7.7.2. 2 (dois) membros da AGRESPI;

7.7.3. 2 (dois) membros do Comitê Técnico da MRAE como representantes dos MUNICÍPIOS que não são atendidos pela AGESPISA;

7.7.4. 2 (dois) membros da CONCESSIONÁRIA;

7.7.5. 2 (dois) membros da Secretaria do Estado de Administração - SEAD.

7.8. Durante a FASE DE TRANSIÇÃO DO SISTEMA, o PODER CONCEDENTE compromete-se a assegurar o cumprimento das seguintes obrigações pelos OPERADORES PRÉ - CONCESSÃO:

7.8.1. Franquear à CONCESSIONÁRIA livre acesso às informações necessárias acerca do SISTEMA e de todos os SERVIÇOS, incluindo, mas não se limitando a:

- (i) Registros da prestação dos SERVIÇOS e quaisquer outras atividades eventualmente prestadas, relativos aos 5 (cinco) anos anteriores;
- (ii) Arquivos técnicos, cadastros, plantas, desenhos e demais documentos e informações acerca das instalações integrantes do SISTEMA que serão operados pela CONCESSIONÁRIA;
- (iii) Licenças ambientais, licenças ou autorizações urbanísticas e outorgas de recursos hídricos em vigor e demais documentos relativos ao cumprimento da legislação ambiental, autorizações de uso, servidões, entre outros necessários à operação dos serviços, inclusive quanto a procedimentos de eventual licenciamento ambiental em curso;
- (iv) Registros imobiliários dos BENS REVERSÍVEIS imóveis.

7.8.2. Disponibilizar, em favor da CONCESSIONÁRIA, quaisquer outras informações relevantes ao planejamento e à adoção das providências necessárias à adequada transferência do SISTEMA existente e de todos os SERVIÇOS;

7.8.3. Franquear à CONCESSIONÁRIA o livre e desimpedido acesso aos bens do SISTEMA existente.

7.8.4. Disponibilizar, em favor da CONCESSIONÁRIA, profissionais habilitados para acompanhar as equipes durante as visitas aos ativos. Este profissional deverá ser apto a compartilhar rotinas praticadas e esclarecer quaisquer outras informações solicitadas pela CONCESSIONÁRIA

7.8.5. Franquear à CONCESSIONÁRIA, durante a FASE DE TRANSIÇÃO DO SISTEMA e pelo período de até 90 (noventa) dias corridos após o término da FASE DE TRANSIÇÃO DO SISTEMA, livre acesso a todas e quaisquer informações, de forma completa e integral, do(s) sistema(s) informatizado(s) de cadastro, sistema de gestão comercial, banco de dados, cobrança, leitura, emissão, corte, religação, inadimplência, recebimento e controle dos SERVIÇOS e quaisquer outros serviços prestados pelos OPERADORES PRÉ-CONCESSÃO na ÁREA DA CONCESSÃO, mediante a disponibilização de senhas, códigos-fonte e demais permissões de acesso aos funcionários da CONCESSIONARIA designados para tal fim, bem como ao menos um terminal específico para acesso ao sistema de gestão comercial na sede da CONCESSIONARIA.

7.8.6. Disponibilizar, em favor da CONCESSIONÁRIA, acesso à infraestrutura física para que as equipes da CONCESSIONÁRIA, encarregadas da transição dos SERVIÇOS, possam realizar as atividades necessárias à assunção dos SERVIÇOS.

7.9. As controvérsias havidas entre as PARTES relativas ao período de FASE DE TRANSIÇÃO DO SISTEMA, incluindo-se aquelas atinentes aos encargos e direitos previstos neste CONTRATO, serão dirimidas pelo COMITÊ DE SOLUÇÃO DE DISPUTAS, mediante provocação da PARTE interessada.

7.10. Durante a FASE DE TRANSIÇÃO DO SISTEMA, os OPERADORES PRÉ-CONCESSÃO permanecerão como responsáveis pela execução de todos os SERVIÇOS, incluindo a operação e manutenção de todo o SISTEMA existente, sendo que a receita correspondente até o término da FASE DE TRANSIÇÃO DO SISTEMA pertencerá exclusivamente aos OPERADORES PRÉ CONCESSÃO, a quem caberá seu faturamento e cobrança, nos termos previstos neste CONTRATO, cabendo à CONCESSIONÁRIA a receita relativa aos SERVIÇOS prestados a partir do primeiro dia da OPERAÇÃO DO SISTEMA.

7.11. Caberá ao PODER CONCEDENTE, durante a FASE DE TRANSIÇÃO DO SISTEMA, diligenciar junto aos OPERADORES PRÉ-CONCESSÃO a preservação dos BENS REVERSÍVEIS integrantes do SISTEMA, responsabilizando-se pela sua manutenção, proteção contra ações de vandalismo e transferência à CONCESSIONÁRIA em condições de utilização e funcionamento similares àquelas observadas quando da data de apresentação da PROPOSTA COMERCIAL na LICITAÇÃO.

7.12. As instalações, infraestruturas e equipamentos integrantes do SISTEMA, ao final da FASE DE TRANSIÇÃO DO SISTEMA, deverão ter o uso delegado pelo PODER CONCEDENTE à CONCESSIONÁRIA, sem quaisquer ônus ou impedimentos de qualquer natureza, por meio do TERMO DE TRANSFERÊNCIA DO SISTEMA.

7.13. Ao final da FASE DE TRANSIÇÃO DO SISTEMA, o PODER CONCEDENTE e a CONCESSIONÁRIA celebrarão o TERMO DE TRANSFERÊNCIA DO SISTEMA, por meio do qual se procederá à transferência da OPERAÇÃO DO SISTEMA à CONCESSIONÁRIA.

7.14. A DATA DE EFICÁCIA PLENA ocorrerá no dia seguinte à formalização do TERMO DE TRANSFERÊNCIA DO SISTEMA.

7.15. Após a formalização do TERMO DE TRANSFERÊNCIA DO SISTEMA, a CONCESSIONÁRIA assume a obrigação de prestar os SERVIÇOS e assume a posse dos bens transferidos, até a extinção do CONTRATO, fazendo jus ao conjunto de direitos previstos no CONTRATO, inclusive quanto à percepção das receitas correspondentes.

7.16. A FASE DE TRANSIÇÃO DO SISTEMA poderá ser encerrado antecipadamente, a critério da CONCESSIONÁRIA, mediante a celebração do TERMO DE TRANSFERÊNCIA DO SISTEMA, assumindo a CONCESSIONÁRIA a operação plena e integral do SISTEMA.

7.16.1. O encerramento antecipado da FASE DE TRANSIÇÃO DO SISTEMA não ensejará pleito de reequilíbrio econômico-financeiro, nem importará em alteração do prazo de 35 (trinta e cinco) anos de operação do sistema estabelecido na subcláusula 5.

7.17. Poderão ser emitidos TERMOS DE TRANSFERÊNCIA PARCIAIS, a critério da CONCESSIONÁRIA e do COMITÊ DE TRANSIÇÃO, transferindo a responsabilidade da operação do SISTEMA da área indicada para a CONCESSIONÁRIA.

7.17.1. A assinatura de TERMO DE TRANSFERÊNCIA PARCIAL implica na assunção, pela CONCESSIONÁRIA, de todos os direitos e obrigações relacionados à operação na área transferida.

7.17.2. Os TERMOS DE TRANSFERÊNCIA PARCIAIS não anteciparão o prazo de 35 (trinta e cinco) anos, que apenas passará a ser contabilizado com a transferência total de todas as áreas concedidas.

7.18. A CONCESSIONÁRIA poderá requerer, de forma motivada, a prorrogação da FASE DE TRANSIÇÃO DO SISTEMA.

7.18.1. O pedido deverá ocorrer em até 60 (sessenta) dias corridos antes do término do período previsto para a FASE DE TRANSIÇÃO DO SISTEMA.

7.18.2. A prorrogação deverá ser no máximo de 30 (trinta) dias corridos e deverá ser apreciada pela AGÊNCIA REGULADORA.

7.19. A prorrogação do prazo da FASE DE TRANSIÇÃO DO SISTEMA não importará em alteração do prazo de 35 (trinta e cinco) anos de operação do sistema estabelecido na subcláusula 5.1.

8. INVENTÁRIO DE BENS REVERSÍVEIS À CONCESSÃO

8.1. São BENS REVERSÍVEIS aqueles essenciais e indispensáveis à prestação dos serviços concedidos, que se encontram listados no ANEXO IX – BENS REVERSÍVEIS AO CONTRATO DE CONCESSÃO, sejam estes adquiridos ou construídos pela CONCESSIONÁRIA ou recebidos de terceiro ao longo do CONTRATO e incorporados ao SISTEMA, e que estarão posteriormente descritos no INVENTÁRIO DE BENS REVERSÍVEIS.

8.2. Durante a FASE DE TRANSIÇÃO DO SISTEMA, a CONCESSIONÁRIA, o PODER CONCEDENTE e a AGÊNCIA REGULADORA, farão vistoria nos BENS REVERSÍVEIS que serão entregues à CONCESSIONÁRIA ao final do período de transição operacional, devendo ser elaborado Termo de Vistoria, que deverá conter descrição do estado de conservação dos bens.

8.3. O ANEXO IX – BENS REVERSÍVEIS AO CONTRATO DE CONCESSÃO deverá ser atualizado a partir da vistoria e deverá ser atualizado anualmente pela CONCESSIONÁRIA e encaminhado ao PODER CONCEDENTE e à AGÊNCIA REGULADORA.

8.3.1. A vistoria mencionada nessa subcláusula poderá ser acompanhada pelo PODER CONCEDENTE.

8.4. A CONCESSIONÁRIA poderá anotar no Termo de Vistoria eventuais ressalvas quanto às condições dos bens vistoriados, as quais serão de responsabilidade do PODER CONCEDENTE.

8.5. O PODER CONCEDENTE obriga-se a entregar os BENS REVERSÍVEIS livres e desembaraçados de quaisquer ônus ou encargos.

8.6. Os BENS REVERSÍVEIS não poderão ser alienados ou onerados pela CONCESSIONÁRIA, salvo mediante autorização do PODER CONCEDENTE.

8.7. Os BENS VINCULADOS, BENS NÃO VINCULADOS, e bens da CONCESSIONÁRIA que não sejam afetos diretamente ao CONTRATO ou bens que não sejam imprescindíveis para a continuidade da prestação do serviço, não serão considerados como essenciais à execução dos SERVIÇOS e poderão ser onerados ou alienados livremente.

8.8. A CONCESSIONÁRIA deverá atualizar o ANEXO IX – BENS REVERSÍVEIS AO CONTRATO DE CONCESSÃO ao longo de toda a vigência do contrato com novos bens que venham a ser adquiridos ou construídos pela CONCESSIONÁRIA ou, ainda, recebidos de terceiros e vinculados diretamente à execução do objeto deste CONTRATO, remetendo novas versões ao PODER CONCEDENTE e à AGÊNCIA REGULADORA, em periodicidade anual.

8.8.1. O ANEXO IX – BENS REVERSÍVEIS AO CONTRATO DE CONCESSÃO deve conter minimamente as seguintes informações:

- (i) lista dos ativos fixos;
- (ii) características técnicas;
- (iii) localização;
- (iv) valor do investimento;
- (v) valor residual;

(vi) apêndice com relatório fotográfico dos bens não enterrados e projetos técnicos.

8.8.2. Para avaliação do valor de investimento dos bens que tenham sido construídos ou adquiridos pela CONCESSIONÁRIA, deve-se considerar seus valores de construção e/ou aquisição. O valor residual deverá ser considerado subtraindo-se o valor da depreciação acumulada considerada em função da sua vida útil seguindo as recomendações contábeis.

8.8.3. Para os bens que tenham sido assumidos dos OPERADORES PRÉ-CONCESSÃO e não se disponha de tal controle, deve-se considerar para o valor do investimento e para o valor residual estimativas em função de custos de implantação referenciais para o valor do investimento e com base no estado de conservação para o valor residual.

8.9. A CONCESSIONÁRIA obriga-se a manter, às suas expensas, os BENS REVERSÍVEIS em bom estado de funcionamento, conservação e segurança durante a vigência do CONTRATO.

8.10. O controle contábil dos BENS REVERSÍVEIS não deve se confundir com a sua forma de reconhecimento na contabilidade societária da CONCESSIONÁRIO que deve manter ambos os controles paralelamente.

8.11. Não gerarão crédito para a CONCESSIONÁRIA os investimentos que não lhe tenham trazido ônus.

8.12. Os investimentos realizados, os valores amortizados, a depreciação e os respectivos saldos serão anualmente auditados pela AGÊNCIA REGULADORA.

8.13. A CONCESSIONÁRIA somente poderá desativar ou alienar BENS REVERSÍVEIS se realizar a substituição dos bens, garantindo a prestação adequada e atualizada dos SERVIÇOS.

8.14. As instalações dos BENS REVERSÍVEIS que forem desativadas pela CONCESSIONÁRIA serão revertidas aos titulares do SERVIÇO por intermédio do PODER CONCEDENTE que tomará as medidas necessárias para garantir a continuidade da prestação do serviço público.

9. GARANTIA DE EXECUÇÃO DO CONTRATO

9.1. A CONCESSIONÁRIA prestará e manterá, ao longo de todo o período da CONCESSÃO, GARANTIA DE EXECUÇÃO DO CONTRATO em favor do PODER CONCEDENTE da seguinte forma:

9.1.1. Com cobertura de R\$ 382.280.000,00 (trezentos e oitenta e dois milhões, duzentos e oitenta mil reais) durante os 15 (quinze) primeiros anos do CONTRATO.

9.1.2. Com cobertura de R\$ 191.040.000,00 (cento e noventa e um milhões e quarenta mil reais) a partir do 16º (décimo sexto ano) e até 2 anos após o término da vigência do CONTRATO.

9.2. A GARANTIA DE EXECUÇÃO DO CONTRATO prestada não poderá conter qualquer tipo de ressalva ou condição que possa dificultar ou impedir sua execução ou que possa deixar dúvidas quanto à sua firmeza, podendo ser executada pelo PODER CONCEDENTE, observadas as condições previstas neste CONTRATO.

9.3. A GARANTIA DE EXECUÇÃO DO CONTRATO será reajustada anualmente pelo IPCA/IBGE, considerando a partir da data-base de dezembro de 2023.

9.4. A GARANTIA DE EXECUÇÃO DO CONTRATO poderá ser prestada, a critério da CONCESSIONÁRIA, em qualquer das seguintes modalidades, ou em qualquer combinação delas:

9.4.1. caução em dinheiro ou em títulos da dívida pública emitidos sob a forma escritural, mediante registro em sistema centralizado de liquidação e de custódia autorizado pelo Banco Central do Brasil, e avaliados por seus valores econômicos, conforme definido pelo Ministério da Economia;

9.4.2. seguro-garantia;

9.4.3. fiança bancária emitida por banco ou instituição financeira devidamente autorizada a operar no País pelo Banco Central do Brasil.

9.4.4. título de capitalização custeado por pagamento único, com resgate pelo valor total.

9.5. As cartas de fiança e as apólices de seguro-garantia deverão ter vigência mínima de 12 (doze) meses, sendo de inteira responsabilidade da CONCESSIONÁRIA mantê-las em plena vigência e de forma ininterrupta durante toda a vigência da CONCESSÃO, devendo para tanto promover as renovações e atualizações que forem necessárias.

9.6. Quando a GARANTIA DE EXECUÇÃO DO CONTRATO for prestada na forma de títulos da dívida pública, aceitar-se-á apenas Tesouro Prefixado (LTN), Tesouro Selic (LFT), Tesouro IPCA+ (NTN-B Principal), Tesouro IPCA+ com Juros Semestrais (NTN-B), ou Tesouro Prefixado com Juros Semestrais (NTN-F), devendo estes ser emitidos sob a forma escritural, mediante registro em sistema centralizado de liquidação e custódia autorizado pelo Banco Central do Brasil e avaliados pelos seus valores econômicos, conforme definido pelo Ministério da Economia.

9.7. Na hipótese de apresentação em moeda corrente nacional ou em títulos da dívida pública, a CONCESSIONÁRIA deverá constituir caução bancária, expressa em documento original, dirigida ao PODER CONCEDENTE, datada e assinada por instituição financeira custodiante dos títulos dados em garantia e da qual conste:

9.7.1. o valor pecuniário da caução ou dos referidos títulos, claramente identificados, ficará(ão) caucionado(s) em favor do PODER CONCEDENTE como garantia do cumprimento das obrigações da CONCESSIONÁRIA, no CONTRATO;

9.7.2. a identificação dos títulos caucionados, esclarecendo tratar-se dos títulos regulados pela Lei federal nº 10.179, de 06 de fevereiro de 2001; e

9.7.3. que o PODER CONCEDENTE poderá executar a caução nas condições previstas no CONTRATO.

9.8. As fianças bancárias devem ser contratadas com instituições financeiras autorizadas pelo Banco Central – BACEN a operarem no Brasil, estando em conformidade com as normas emitidas por tal entidade, devendo ainda ser apresentada em sua forma original (não sendo aceitas cópias de qualquer espécie).

9.9. As fianças bancárias deverão conter cláusula específica de renúncia, pelo fiador, ao benefício de ordem a que se refere o artigo 827 do Código Civil, e que lhe obrigue de forma solidária com a CONCESSIONÁRIA, devendo ser observado o disposto nos artigos 835 e 838 do Código Civil e as condições do modelo constate do CONTRATO.

9.10. Quando em seguro-garantia, deverá ser apresentado o original da apólice ou cópia digital, devidamente certificada ou, ainda, sua segunda via, emitida em favor do PODER CONCEDENTE, fornecida por companhia seguradora registrada junto à Superintendência de Seguros Privados - SUSEP, observadas as condições do modelo constante do CONTRATO.

9.11. A GARANTIA DE EXECUÇÃO DO CONTRATO poderá ser utilizada nas hipóteses:

9.11.1. em que a CONCESSIONÁRIA não realizar as obrigações previstas neste CONTRATO, ou em que o PODER CONCEDENTE incorrer no pagamento de custos e despesas de competência da CONCESSIONÁRIA;

9.11.2. de devolução de BENS REVERSÍVEIS em desconformidade com as exigências estabelecidas no CONTRATO;

9.11.3. em que a CONCESSIONÁRIA não proceder ao pagamento das multas que lhe forem aplicadas em razão de inadimplemento no cumprimento de suas obrigações contratuais, na forma do CONTRATO;

9.11.4. em que a CONCESSIONÁRIA não efetuar, no prazo devido, o pagamento de outras indenizações ou obrigações pecuniárias devidas ao PODER CONCEDENTE, em decorrência do CONTRATO.

9.12. No caso de execução parcial ou total da GARANTIA DE EXECUÇÃO DO CONTRATO, a CONCESSIONÁRIA deverá recompor o valor integral da garantia prestada no prazo de 30 (trinta) dias corridos da respectiva execução, sob pena de caracterização de inadimplemento contratual.

9.13. Se o valor a ser executado pelo PODER CONCEDENTE for superior ao valor da GARANTIA DE EXECUÇÃO DO CONTRATO prestada, além da perda dessa garantia, a CONCESSIONÁRIA responderá pela diferença mediante reposição do valor integral devido, assegurado o direito à ampla defesa e ao contraditório.

9.14. Se houver prorrogação do prazo de vigência deste CONTRATO, a CONCESSIONÁRIA obriga-se a providenciar a renovação da GARANTIA DE EXECUÇÃO DO CONTRATO, nos termos e condições especificados neste CONTRATO.

9.15. Qualquer modificação nos termos e nas condições da GARANTIA DE EXECUÇÃO DO CONTRATO deverá ser previamente aprovada pelo PODER CONCEDENTE e os casos de agravamento de risco deverão ser notificados ao PODER CONCEDENTE.

9.16. Todas as despesas decorrentes da constituição e renovação da GARANTIA DE EXECUÇÃO DO CONTRATO correrão exclusivamente por conta da CONCESSIONÁRIA.

9.17. Observado o prazo total de vigência da GARANTIA DE EXECUÇÃO DO CONTRATO previsto nesta Cláusula, a garantia prestada será restituída ou liberada apenas após a integral execução de todas as obrigações contratuais e comprovação do integral cumprimento de todas as obrigações trabalhistas e previdenciárias da CONCESSIONÁRIA.

10. SEGUROS

10.1. A CONCESSIONÁRIA deverá contratar com SEGURADORA, durante todo o prazo da CONCESSÃO, no mínimo, os seguros definidos nesta cláusula:

10.1.1. Seguro de Riscos de Engenharia;

10.1.2. Seguro de Riscos Operacionais; e

10.1.3. Seguro de Responsabilidade Civil Geral.

10.2. O Seguro de Riscos de Engenharia é destinado à cobertura de investimentos, custos e despesas pertinentes às obras civis e à infraestrutura, incluindo cobertura de riscos de engenharia, erros de projeto, alagamento, inundação, danos a terceiros e ao meio ambiente.

10.2.1. O Seguro de Risco de Engenharia deverá ser contratado e encerrado à medida da execução de cada uma das obras previstas para atendimento do CONTRATO, sendo que a importância segurada da apólice deverá ser idêntica aos custos de reposição com bens novos, tendo por limite mínimo o valor do investimento executado.

10.3. O Seguro de Riscos Operacionais (“AllRisks”) deve ser contratado a partir da data de assunção da operação do sistema, incluindo as seguintes coberturas:

10.3.1. danos materiais cobrindo a perda, destruição ou dano em todos os BENS REVERSÍVEIS, incluindo coberturas adicionais de honorários de peritos, riscos de engenharia;

10.3.2. perda de receita e lucros cessantes cobrindo as consequências financeiras por 3 (três) meses da interrupção da exploração do SISTEMA, sempre que esse atraso ou interrupção seja resultante de perda, destruição ou dano coberto pelo seguro de dano material previsto acima.

10.4. Os montantes cobertos pelos Seguros de Riscos Operacionais deverão ser idênticos aos custos de reposição com bens novos, devendo a cobertura corresponder ao valor dos BENS REVERSÍVEIS transferidos à CONCESSIONÁRIA quando do início da OPERAÇÃO DO SISTEMA, bem como posteriormente construídos ou adquiridos, considerando a depreciação pelo uso e estado de conservação vigente na data de início de cobertura da apólice;

10.5. O Seguro de Responsabilidade Civil Geral deverá vigor durante o período de OPERAÇÃO DO SISTEMA, cobrindo o PODER CONCEDENTE e a CONCESSIONÁRIA, bem

como seus administradores, empregados, funcionários, contratados, prepostos ou delegados, pelos montantes a que possam ser responsabilizados a título de danos materiais, ambientais, pessoais e morais, indenizações, custas processuais, inclusive aos USUÁRIOS dos SERVIÇOS, e quaisquer outros encargos relacionados a danos pessoais, morais, ambientais ou materiais, decorrentes das atividades abrangidas pela CONCESSÃO, incluindo as seguintes coberturas:

10.5.1. responsabilidade civil empregador;

10.5.2. responsabilidade civil veículos contingentes;

10.5.3. responsabilidade civil cruzada.

10.6. Os valores cobertos pelos seguros deverão ser suficientes para reposição ou correção dos danos causados em caso de sinistro.

10.7. Os valores mínimos de coberturas fixados nesta cláusula serão reajustados anualmente pelo IPCA/IBGE, considerando a partir da data-base de dezembro de 2023.

10.8. Excetuados o Seguro de Riscos de Engenharia, que deverá ser contratado e mantido durante o período da execução de cada uma das obras previstas para atendimento do CONTRATO, a CONCESSIONÁRIA deverá contratar os demais seguros até o encerramento do período da FASE DE TRANSIÇÃO DO SISTEMA, sendo que as respectivas apólices deverão permanecer em vigor, no mínimo, por 180 (cento e oitenta) dias corridos após o advento do termo contratual, por meio de renovações periódicas.

10.9. As apólices devem ser contratadas com seguradoras e resseguradoras devidamente constituídas e autorizadas a operar pela Superintendência de Seguros Privados – SUSEP, observando os termos dos atos normativos da SUSEP e as condições estabelecidas neste CONTRATO.

10.10. O PODER CONCEDENTE deverá ser indicado como cossegurado nas apólices dos seguros referidas nesta Cláusula, devendo seu cancelamento, suspensão ou substituição ser previamente aprovado pelo PODER CONCEDENTE nas hipóteses pertinentes, conforme previsto neste CONTRATO.

10.11. A CONCESSIONÁRIA, com aprovação prévia do PODER CONCEDENTE, poderá alterar coberturas ou outras condições das apólices de seguro, visando adequá-las às novas situações que ocorram durante o período deste CONTRATO.

10.12. A CONCESSIONÁRIA deverá encaminhar ao PODER CONCEDENTE nas hipóteses pertinentes previstas nesta Cláusula, com antecedência mínima de 30 (trinta) dias corridos de seu vencimento, a comprovação de que as apólices de seguro foram renovadas ou da emissão de novas apólices.

10.12.1. Caso a CONCESSIONÁRIA não comprove a renovação das apólices no prazo acima, o PODER CONCEDENTE poderá contratar os seguros e cobrar da CONCESSIONÁRIA o valor total do prêmio, a qualquer tempo, sem prejuízo das sanções contratuais cabíveis, inclusive com ressarcimento dos gastos incorridos pelo PODER CONCEDENTE em razão da contratação.

10.13. A CONCESSIONÁRIA é responsável pelo pagamento integral da franquia em caso de utilização de qualquer seguro previsto neste CONTRATO.

10.13.1. A CONCESSIONÁRIA deverá enviar ao PODER CONCEDENTE a cópia dos comprovantes de quitação dos prêmios relativos aos seguros contratados, dentro de 10 (dez) dias a contar de seu respectivo pagamento.

10.14. Sem prejuízo do disposto nesta Cláusula, a CONCESSIONÁRIA deverá comprovar ao PODER CONCEDENTE, quando este assim solicitar, no prazo de 15 (quinze) dias contados do recebimento da referida solicitação, que as apólices de seguro previstas neste CONTRATO estão em plena vigência e que os respectivos prêmios vencidos se encontram pagos.

10.15. Nas apólices de seguros deverá constar a obrigação de as seguradoras informarem, imediatamente, à CONCESSIONÁRIA e ao PODER CONCEDENTE, alterações nos contratos de seguros, principalmente as que impliquem o cancelamento total ou parcial do(s) seguro(s) contratado(s) ou redução das importâncias seguradas.

10.16. O descumprimento, pela CONCESSIONÁRIA, da obrigação de contratar ou manter as apólices de seguro de que trata esta Cláusula ensejará a aplicação de sanção de multa e será considerada infração grave.

10.17. Ocorrendo a hipótese de sinistros não cobertos pelos seguros contratados, a CONCESSIONÁRIA responderá isoladamente pelos danos e prejuízos que, eventualmente, causar ao PODER CONCEDENTE, a usuários, a terceiros e ao meio ambiente em decorrência da execução das obras e dos serviços decorrentes da execução deste CONTRATO, correndo às suas expensas, exclusivamente, as indenizações decorrentes de tais danos e prejuízos.

11. CONTRATOS COM TERCEIROS

11.1. Sem prejuízo de suas responsabilidades e dos riscos previstos neste CONTRATO, a CONCESSIONÁRIA poderá contratar com terceiros o desenvolvimento de atividades inerentes ou acessórias à CONCESSÃO.

11.2. A execução das atividades contratadas pela CONCESSIONÁRIA com terceiros pressupõe o cumprimento das normas legais, regulamentares e contratuais da CONCESSÃO e deve constar o direito de sub-rogação ao PODER CONCEDENTE.

11.3. Os contratos de prestação de serviços, celebrados entre a CONCESSIONÁRIA e terceiros, reger-se-ão pelas normas de direito privado.

11.4. Constitui dever da CONCESSIONÁRIA prover e exigir, a qualquer entidade com que venha a contratar, que sejam promovidas as medidas necessárias para salvaguardar a integridade dos BENS REVERSÍVEIS, dos BENS VINCULADOS e dos USUÁRIOS, assim como o cumprimento das normas aplicáveis à CONCESSÃO.

11.5. Os contratos firmados com terceiros, inclusive com partes relacionadas, deverão ser publicados em sítio eletrônico e deverá conter as seguintes informações:

- a) identificação das partes do contrato;
- b) objeto da contratação;
- c) prazo da contratação;
- d) condições de pagamento e forma de reajuste referentes à contratação;
- e) justificativa da administração para contratação com a parte relacionada, explicitando que as condições estão de acordo com o mercado; e
- f) incorporação de políticas anticorrupção e programa de integridade.

12. FINANCIAMENTOS

12.1. A CONCESSIONÁRIA é responsável pela obtenção dos recursos financeiros necessários para execução do CONTRATO, de modo que se cumpram, cabal e tempestivamente, todas as obrigações assumidas neste CONTRATO.

12.2. A CONCESSIONÁRIA não poderá alegar qualquer disposição, cláusula ou condição do(s) contrato(s) de financiamento, ou qualquer atraso no desembolso dos recursos, para se eximir, total ou parcialmente, das obrigações assumidas neste CONTRATO, cujos termos deverão ser de pleno conhecimento da(s) instituição(ões) financeira(s) financiadora(s).

12.3. A CONCESSIONÁRIA poderá ceder ou dar em garantia à(s) instituição(ões) financeira(s) financiadora(s) os seus direitos emergentes da CONCESSÃO, nos termos do artigo 28 da Lei federal nº 8.987/95, mediante prévia notificação do PODER CONCEDENTE, desde que não haja comprometimento à operacionalização e à continuidade da execução do CONTRATO, estando vedada a constituição de ônus reais sobre os BENS REVERSÍVEIS da CONCESSÃO.

12.4. As indenizações devidas à CONCESSIONÁRIA no caso de extinção antecipada deste CONTRATO poderão ser pagas diretamente à(s) instituição(ões) financeira(s) financiadora(s), na hipótese da cessão fiduciária ou outra garantia real.

12.5. Verificada a hipótese prevista na subcláusula 12.4 a CONCESSIONÁRIA enviará comunicação prévia, por escrito, ao PODER CONCEDENTE, informando os valores envolvidos e os dados a respeito do financiador.

12.6. Os acionistas poderão também oferecer em garantia ou contragarantia, em contratos de mútuo e/ou em contratos de financiamento relacionados à execução da CONCESSÃO, as ações da CONCESSIONÁRIA de sua titularidade, mediante simples notificação ao PODER CONCEDENTE.

12.7. A CONCESSIONÁRIA deverá apresentar ao PODER CONCEDENTE cópia dos contratos de financiamento e de garantia que venha a celebrar, bem como de documentos representativos dos títulos e valores mobiliários que venha a emitir, e quaisquer alterações a esses instrumentos, no prazo de 10 (dez) dias da data de sua assinatura e emissão, conforme o caso e nos termos do artigo 28 da Lei federal nº 8.987/95.

12.8. Os financiamentos e suas respectivas garantias poderão, observada a legislação civil e comercial aplicável, conferir aos respectivos financiadores o direito de assumir o CONTROLE ou a administração temporária da CONCESSIONÁRIA, ou a própria CONCESSÃO, em caso de inadimplemento não remediado dos respectivos contratos de financiamento ou garantia, ou, ainda, para a regularização dos SERVIÇOS em caso de inadimplência da CONCESSIONÁRIA no âmbito deste CONTRATO que inviabilize ou ameace a CONCESSÃO, observadas as condições deste CONTRATO.

12.9. A CONCESSIONÁRIA deverá comunicar imediatamente ao PODER CONCEDENTE o descumprimento de qualquer obrigação sua nos contratos de financiamento que possa ocasionar a execução de garantias ou a assunção do seu CONTROLE pelos financiadores, sob pena de aplicação de sanção, nos termos da Cláusula 31.

12.10. A CONCESSIONÁRIA deverá, ainda, apresentar ao PODER CONCEDENTE cópia de todo e qualquer comunicado, relatório ou notificação enviado aos financiadores, que contenha informação relevante a respeito da situação financeira da CONCESSÃO ou da CONCESSIONÁRIA.

12.11. É vedado à CONCESSIONÁRIA:

12.11.1. Prestar fiança, aval ou qualquer outra forma de garantia em favor de suas partes relacionadas;

12.11.2. Conceder empréstimos, financiamentos ou realizar quaisquer outras formas de transferência de recursos para partes relacionadas, exceto transferência a título de distribuição de dividendos, transferências decorrentes da redução de capital social, pagamentos de juros sobre capital próprio e pagamentos pela contratação de serviços celebrados em condições equitativas de mercado.

12.11.2.1. As transferências decorrentes de dividendos e de redução do capital social deverão respeitar a previsão da subcláusula 6.4.

12.12. Para a obtenção da anuência para transferência do CONTROLE ou da administração temporária da CONCESSIONÁRIA, o financiador ou garantidor deverá:

12.12.1. atender às exigências de regularidade jurídica e fiscal necessárias à assunção do objeto da CONCESSÃO;

12.12.2. prestar e/ou manter as garantias pertinentes, conforme o caso; e

12.12.3. comprometer-se a cumprir todas as cláusulas deste CONTRATO.

13. ASSUNÇÃO DE CONTROLE OU DA ADMINISTRAÇÃO TEMPORÁRIA PELOS FINANCIADORES

13.1. É assegurado aos financiadores o direito ao exercício das prerrogativas de assunção do CONTROLE ou da administração temporária da CONCESSIONÁRIA, conforme legislação, podendo a qualquer momento verificar com o PODER CONCEDENTE a veracidade das informações prestadas pela CONCESSIONÁRIA, bem como solicitar informações.

13.1.1. A assunção do CONTROLE deve estar prevista no contrato de financiamento e o inadimplemento da CONCESSIONÁRIA deve ser suficiente para inviabilizar ou pôr em risco a continuidade da CONCESSÃO.

13.2. A CONCESSIONÁRIA concede: (i) aos financiadores o direito de acessar todas as informações relacionadas à CONCESSÃO, que tenham sido fornecidas pela CONCESSIONÁRIA ao PODER CONCEDENTE, ou obtidas por essa última no exercício de suas competências legais; e (ii) ao PODER CONCEDENTE, autorização para enviar aos financiadores todas as informações que tenha recebido da CONCESSIONÁRIA, ou obtido no exercício de suas competências legais e contratuais, sobre a CONCESSÃO.

13.3. Quando configurada uma das hipóteses aptas a dar ensejo à assunção de CONTROLE ou administração temporária da CONCESSIONÁRIA pelos financiadores, estes devem notificar a CONCESSIONÁRIA, a AGÊNCIA REGULADORA e o PODER CONCEDENTE, no prazo de 30 (trinta) dias corridos, informando sobre a inadimplência e outorgando à CONCESSIONÁRIA prazo para purgar o inadimplemento.

13.4. Em caso de persistência do inadimplemento após o prazo aludido pela Cláusula 13.3, os financiadores deverão notificar o PODER CONCEDENTE, que deverá dar prosseguimento ao processo administrativo com vistas à tomada de decisão quanto a possibilidade da assunção do CONTROLE ou da administração temporária da CONCESSIONÁRIA.

13.5. Após a tramitação regular do correspondente processo administrativo, garantido o contraditório à CONCESSIONÁRIA e aos financiadores, o PODER CONCEDENTE decidirá sobre a assunção do CONTROLE ou da administração temporária da CONCESSIONÁRIA por seus financiadores com o objetivo de promover a reestruturação financeira da CONCESSIONÁRIA e assegurar a continuidade da exploração e da prestação dos serviços da CONCESSÃO.

13.5.1. A autorização somente será outorgada pelo PODER CONCEDENTE mediante comprovação, por parte dos financiadores, de que atendem aos requisitos de idoneidade financeira, bem como de regularidade jurídica e fiscal previstos no EDITAL.

13.5.1.1. Os financiadores ficarão dispensados de demonstrar idoneidade financeira desde que estejam devidamente autorizados a atuar como instituição financeira no Brasil.

13.6. A assunção do CONTROLE ou da administração temporária da CONCESSIONÁRIA, nos termos desta cláusula, não alterará as obrigações da CONCESSIONÁRIA e dos financiadores controladores perante o PODER CONCEDENTE e a AGÊNCIA REGULADORA.

14. PLANO DE INVESTIMENTOS

14.1. O PLANO DE INVESTIMENTOS deve ser desenvolvido integralmente pela CONCESSIONÁRIA, nos termos do CONTRATO e ANEXOS.

14.2. A CONCESSIONÁRIA deverá apresentar, ao PODER CONCEDENTE, PLANO DE INVESTIMENTOS no período máximo de 1 (um) ano contado da finalização da FASE DE TRANSIÇÃO DO SISTEMA.

14.2.1. O PODER CONCEDENTE terá o prazo de 90 (noventa) dias corridos após a entrega para avaliar o PLANO DE INVESTIMENTOS apresentado e, caso entenda necessário, solicitar adequações de acordo com as determinações do CONTRATO e ANEXOS.

14.2.2. Caso não seja feita qualquer observação no prazo indicado na subcláusula 14.2.1, o PLANO DE INVESTIMENTOS será considerado aceito.

14.2.3. O PODER CONCEDENTE poderá prorrogar o prazo de avaliação do PLANO DE INVESTIMENTOS, por uma vez, de forma justificada.

14.3. A CONCESSIONÁRIA fica autorizada a realizar execução de investimentos prévios a elaboração e apresentação do PLANO DE INVESTIMENTOS.

14.4. Após a validação do PLANO DE INVESTIMENTO pelo PODER CONCEDENTE, a CONCESSIONÁRIA iniciará a execução do PLANO DE INVESTIMENTOS em até 30 (trinta) dias corridos, respeitando-se a DATA DE EFICÁCIA PLENA.

14.5. O PLANO DE INVESTIMENTOS, deverá ser revisado a cada 5 (cinco) anos, de modo que seja apresentado, pela CONCESSIONÁRIA, novo PLANO DE INVESTIMENTOS, tendo-se como referência a data de aprovação do primeiro PLANO DE INVESTIMENTOS.

14.6. A aprovação de PLANO DE INVESTIMENTOS revisto deverá observar o procedimento e aos prazos descritos nessa Cláusula.

14.7. A CONCESSIONÁRIA deverá publicar em seu site, para o público em geral, os PLANOS DE INVESTIMENTOS aprovados.

15. OBRAS E INVESTIMENTOS DO PODER PÚBLICO

15.1. O PODER CONCEDENTE deverá (i) utilizar nas obras de sua responsabilidade materiais cuja qualidade seja compatível com as normas editadas pelos órgãos técnicos especializados; (ii) cumprir todas as especificações e normas técnicas brasileiras que assegurem a integral solidez às obras de sua responsabilidade e (iii) utilizar técnicas que reduzam os impactos ambientais, visando a sustentabilidade.

15.2. O PODER CONCEDENTE realizará os investimentos indicados no ANEXO VIII – DESCRIÇÃO DE INVESTIMENTOS DO PODER PÚBLICO.

15.3. Caso haja atraso superior a 1 (um) ano da data prevista para a conclusão de cada um dos investimentos listados, a CONCESSIONÁRIA poderá assumir a execução dos referidos investimentos, mediante anuência prévia do PODER CONCEDENTE, assegurado o direito de reequilíbrio econômico-financeiro do contrato havendo ou não a assunção pela CONCESSIONÁRIA.

15.4. O PODER CONCEDENTE é responsável por todos os riscos relacionados à execução dos investimentos indicados no ANEXO VIII – DESCRIÇÃO DE INVESTIMENTOS DO PODER PÚBLICO.

15.5. Durante a fase de execução dos investimentos, o PODER CONCEDENTE deverá:

15.5.1. manter a CONCESSIONÁRIA informada da execução dos investimentos, encaminhando os projetos, estudos e demais documentos técnicos a cada 3 (três) meses;

15.5.2. manter atualizadas as licenças e autorizações necessárias para a execução do investimento; e

15.5.3. prover informações e suporte técnico demandado pela CONCESSIONÁRIA e necessários para que esta possa iniciar processos de obtenção de licenças e autorizações relativas ao início da operação do ativo pela CONCESSIONÁRIA.

15.6. No prazo de 60 (sessenta) dias corridos anteriores à data estimada para a conclusão de cada um dos INVESTIMENTOS DO PODER PÚBLICO, o PODER CONCEDENTE deverá notificar formalmente a CONCESSIONÁRIA e a AGÊNCIA REGULADORA, encaminhando os projetos, estudos e demais documentos técnicos, indicando data para a realização de vistoria.

15.7. A vistoria mencionada na subcláusula 15.6 deverá ser realizada pela CONCESSIONÁRIA, juntamente com o PODER CONCEDENTE e a AGÊNCIA REGULADORA, e terá como objetivo a verificação da conformidade das obras, serviços e instalações relacionadas a cada um dos INVESTIMENTOS DO ESTADO.

15.8. A celebração de termo de aceite de investimento será condicionada ao atendimento cumulativo das seguintes exigências:

15.8.1. Conclusão de obras civis;

15.8.2. Recebimento, pela CONCESSIONÁRIA, de toda a documentação técnica, incluindo, no mínimo, projetos, desenhos, especificações técnicas e manuais;

15.8.3. Conclusão de testes de funcionamento de equipamentos assistidos pela CONCESSIONÁRIA e AGÊNCIA REGULADORA;

15.8.4. Adequação às normas técnicas da ABNT;

15.8.5. Realização de vistoria conjunta mencionada nas subcláusulas 15.6 e 15.7.

15.9. No caso de verificação de vícios ou desconformidades nos bens durante a vistoria, poderá ser firmado termo de aceite parcial dos investimentos, identificando os vícios e falhas identificados.

15.10. Em até 1 (um) ano após a assinatura do termo de aceite dos INVESTIMENTOS DO PODER PÚBLICO, caso a CONCESSIONÁRIA verifique vícios de projeto ou construtivos, o PODER CONCEDENTE deverá promover as correções indicadas, sem prejuízo ao reequilíbrio econômico-financeiro dos prejuízos incorridos pela CONCESSIONÁRIA.

15.10.1. Mediante acordo entre as PARTES, a CONCESSIONÁRIA poderá providenciar, às suas expensas, as correções necessárias e, posteriormente,

buscar o ressarcimento dos gastos mediante reequilíbrio econômico-financeiro do CONTRATO.

15.11. O PODER CONCEDENTE poderá estabelecer a sub-rogação da CONCESSIONÁRIA em garantias e indenizações decorrentes da execução dos INVESTIMENTOS DO PODER PÚBLICO.

15.12. A CONCESSIONÁRIA será responsável pela obtenção das licenças e autorizações necessárias à operação do investimento após a assinatura do termo de transferência, sendo o PODER CONCEDENTE responsável por prestar as informações necessárias, no prazo de 20 (vinte) dias contados da solicitação feita pela CONCESSIONÁRIA.

15.13. O não encaminhamento das informações necessárias ao licenciamento que impeçam a obtenção das licenças e autorizações necessárias ensejará reequilíbrio econômico-financeiro do CONTRATO.

15.14. A existência de defeitos e vícios construtivos, verificados no prazo indicado na subcláusula 15.12, que impeçam a obtenção das licenças e autorizações necessárias, ensejará reequilíbrio econômico-financeiro do CONTRATO.

15.15. A partir da execução e transferência para a CONCESSIONÁRIA de cada um dos INVESTIMENTOS DO PODER PÚBLICO, por meio da emissão de termo de transferência, implicará na incorporação dos ativos ao SISTEMA e estes passarão a ser operados pela CONCESSIONÁRIA nas condições previstas neste CONTRATO.

15.16. A CONCESSIONÁRIA deverá aceitar a inclusão na CONCESSÃO de todos os investimentos previstos no ANEXO VIII – DESCRIÇÃO DE INVESTIMENTOS DO PODER PÚBLICO.

15.17. A inclusão de outros investimentos realizados pelos MUNICÍPIOS ou pelo ESTADO que não estejam previstos no ANEXO VIII – DESCRIÇÃO DE INVESTIMENTOS DO PODER PÚBLICO dependerá do aceite da CONCESSIONÁRIA.

15.17.1. A recusa da CONCESSIONÁRIA deverá estar acompanhada de motivação e justificativa técnica e econômica.

15.18. A constatação, após a transferência dos INVESTIMENTOS DO PODER PÚBLICO, de que, por vicissitudes técnicas, estes inviabilizam o atendimento dos INDICADORES DE DESEMPENHO E METAS DE ATENDIMENTO, dará à CONCESSIONÁRIA o direito de não ter reduzidos os indicadores eventualmente relacionados com a(s) respectiva(s) obra(s) pelo prazo de 1 (umdois) anos, contados da transferência de cada um dos INVESTIMENTOS DO PODER PÚBLICO eivados de vício.

16. GESTÃO COMERCIAL

16.1. Além do faturamento e da cobrança relativos a todos os SERVIÇOS, a GESTÃO COMERCIAL compreenderá, dentre outras atividades pertinentes:

- a) A manutenção e a atualização do conjunto de dados comerciais;
- b) A gestão do cadastro dos usuários;
- c) A manutenção e a operação das estruturas de atendimento aos USUÁRIOS;

- d) A medição do consumo de água dos USUÁRIOS, bem como o cálculo dos valores devidos e respectivo faturamento;
- e) A arrecadação dos valores referentes aos SERVIÇOS e dos SERVIÇOS COMPLEMENTARES;
- f) A execução das ações para recuperação de crédito e redução de inadimplência, incluindo a cobrança dos USUÁRIOS, a partir do início da OPERAÇÃO DEFINITIVA;
- g) A instalação e a manutenção de medidores;
- h) Outras atividades correlatas, necessárias a GESTÃO COMERCIAL dos SERVIÇOS;
- i) Aplicação de multas e outras medidas cabíveis para reduzir a inadimplência.

16.2. No âmbito da GESTÃO COMERCIAL, a CONCESSIONÁRIA desenvolverá políticas para recuperação de crédito e redução de inadimplência, inclusive por meio de acordos, sendo que, sem prejuízo de outras atividades, caberá à CONCESSIONÁRIA suspender o fornecimento dos serviços em caso de inadimplência do USUÁRIO, observada a legislação aplicável, especialmente a Lei Federal nº 11.445/2007 e demais normas municipais pertinentes.

16.3. A CONCESSIONÁRIA poderá contratar outras empresas para funcionar como agentes arrecadadores da TARIFA ou realizar investimentos para que a arrecadação da TARIFA se realize remotamente, vedado o repasse dos respectivos custos aos USUÁRIOS.

16.4. A CONCESSIONÁRIA poderá, em comum acordo com o PODER CONCEDENTE, realizar ações de recuperação de crédito dos OPERADORES PRÉ-CONCESSÃO decorrente de débitos de USUÁRIOS existentes anteriormente à vigência do CONTRATO.

16.4.1. A divisão dos recursos advindos da recuperação de crédito deverá ser negociada entre a CONCESSIONÁRIA e o OPERADOR PRÉ-CONCESSÃO.

17. REGULAÇÃO E FISCALIZAÇÃO DOS SERVIÇOS

17.1. Compete à AGÊNCIA REGULADORA a regulação e fiscalização da CONCESSÃO, observadas preferencialmente as normas de referência editadas pela Agência Nacional de Águas e Saneamento Básico – ANA, desde que aplicáveis aos SERVIÇOS, durante todo o prazo de vigência do CONTRATO, em conformidade com a legislação vigente, cabendo-lhe especialmente:

17.1.1. editar normas regulamentares da CONCESSÃO, observado o disposto no presente CONTRATO;

17.1.2. aplicar à CONCESSIONÁRIA as penalidades previstas, nos termos deste CONTRATO e da legislação incidente;

17.1.3. receber, apurar e solucionar as queixas e reclamações apresentadas pelos USUÁRIOS dos SERVIÇOS;

17.1.4. acompanhar e fiscalizar a execução do CONTRATO;

17.1.5. monitorar a qualidade do SERVIÇO, nos termos do presente CONTRATO, notadamente no disposto no ANEXO III – INDICADORES DE DESEMPENHO E METAS DE ATENDIMENTO, considerando os dados para a redução de tarifa ou aplicação

de penalidade, conforme o caso;

17.1.6. homologar os reajustes tarifários e conduzir as revisões ordinárias e extraordinárias, na forma da legislação e do disposto neste CONTRATO;

17.1.7. observar as normas de referência para a regulação dos serviços públicos de saneamento básico que venham a ser editadas pela Agência Nacional de Águas e Saneamento Básico – ANA, desde que aplicáveis aos SERVIÇOS.

17.2. Caso sejam editadas normas pela AGÊNCIA REGULADORA ou pela Agência Nacional de Águas e Saneamento Básico – ANA supervenientes à apresentação de propostas pelas LICITANTES e que impliquem em alteração significativa dos encargos, riscos e condições previstos no CONTRATO e ANEXOS, deverá ser apurado se houve desequilíbrio econômico-financeiro do CONTRATO e, se for o caso, realização da recomposição devida.

17.3. A CONCESSIONÁRIA facultará à AGÊNCIA REGULADORA o livre acesso aos BENS REVERSÍVEIS, aos livros e documentos relativos à CONCESSIONÁRIA, bem como a livros, registros e documentos relacionados com as atividades abrangidas pela CONCESSÃO, incluindo estatísticas e registros administrativos, e prestará os esclarecimentos que lhe forem solicitados.

17.4. A AGÊNCIA REGULADORA poderá realizar, na presença de representantes da CONCESSIONÁRIA, testes ou ensaios que permitam avaliar adequadamente as condições de funcionamento e as características dos equipamentos, sistemas e instalações.

17.5. Caso o PODER CONCEDENTE identifique inconformidades na prestação dos SERVIÇOS pela CONCESSIONÁRIA cuja fiscalização seja exclusivamente de responsabilidade da AGÊNCIA REGULADORA, lhe comunicará a ocorrência para adoção das medidas cabíveis.

17.6. Pelas atividades de regulação e fiscalização dos SERVIÇOS, a CONCESSIONÁRIA deverá pagar à AGÊNCIA REGULADORA a TAXA DE REGULAÇÃO, no valor de 0,5% (zero vírgula cinco por cento) da sua Receita Operacional Líquida.

17.6.1. O pagamento da TAXA DE REGULAÇÃO ocorrerá nos termos fixados pela Lei nº 7.049, de 30 de março de 2022.

17.6.2. A TAXA DE REGULAÇÃO deverá ser paga mensalmente até o 15º dia de cada mês com base na Receita Operacional Líquida do mês anterior, conforme publicação das demonstrações financeiras anuais auditadas da CONCESSIONÁRIA

17.6.3.

17.6.4. Caberá a equalização do valor total da TAXA DE REGULAÇÃO pago no ano quando da publicação das demonstrações financeiras anuais auditadas da CONCESSIONÁRIA, aplicando-se o percentual definido em 17.6 e realizando-se a cobrança adicional ou o desconto, conforme o caso, nos pagamentos seguintes.

18. DIREITOS E OBRIGAÇÕES DO PODER CONCEDENTE

18.1. Sem prejuízo do disposto na legislação, são direitos do PODER CONCEDENTE, por meio de seu representante dos titulares:

- 18.1.1. receber, na qualidade de representante dos titulares dos SERVIÇOS, em reversão, quando da extinção do CONTRATO, os BENS REVERSÍVEIS;
 - 18.1.2. intervir na CONCESSÃO, por indicação da AGÊNCIA REGULADORA, nos casos e nas condições previstas na legislação e neste CONTRATO;
 - 18.1.3. ser integralmente indenizado por eventuais prejuízos causados pela CONCESSIONÁRIA ao PODER CONCEDENTE e usuários em face do descumprimento deste CONTRATO.
- 18.2. Sem prejuízo do disposto na legislação, são deveres do PODER CONCEDENTE:
- 18.2.1. disponibilizar os bens a serem transferidos à CONCESSIONÁRIA por ocasião da assunção do SISTEMA, livres e desembaraçados de quaisquer ônus pessoais ou reais, a fim de permitir o seu uso pela CONCESSIONÁRIA;
 - 18.2.2. estimular, nos limites de suas competências, o aumento da qualidade e da produtividade dos SERVIÇOS, bem como da conservação do meio ambiente, no âmbito da CONCESSÃO;
 - 18.2.3. diligenciar, mediante solicitação da CONCESSIONÁRIA, a emissão das declarações de utilidade pública necessárias para as desapropriações ou instituições de servidão administrativa, limitações administrativas e autorizações para ocupação temporária dos bens imóveis necessários para assegurar a realização das obras, assumindo a responsabilidade e os riscos por quaisquer atrasos na edição dos Decretos, observado o disposto neste CONTRATO;
 - 18.2.4. ceder à CONCESSIONÁRIA as servidões de passagem existentes, bem como o uso dos BENS REVERSÍVEIS integrantes do SISTEMA;
 - 18.2.5. apurar, no âmbito de sua competência, se há proprietários ou possuidores dos imóveis que estejam se utilizando de soluções individuais de abastecimento de água fora das hipóteses admitidas pela legislação ambiental e de recursos hídricos e comunicar o referido fato à AGÊNCIA REGULADORA ou a outra autoridade pública competente, de modo que sejam tomadas as providências cabíveis;
 - 18.2.6. colaborar com a AGÊNCIA REGULADORA na regulação e fiscalização da prestação dos SERVIÇOS;
 - 18.2.7. pagar à CONCESSIONÁRIA as indenizações, se devidas, previstas na legislação aplicável e neste CONTRATO, decorrentes da extinção da CONCESSÃO;
 - 18.2.8. encaminhar à CONCESSIONÁRIA, para análise e apreciação, no prazo de 10 (dez) dias a contar de seu recebimento, os projetos relativos à implantação de novos LOTEAMENTOS que se localizem na ÁREA DA CONCESSÃO;
 - 18.2.9. garantir o condicionamento do licenciamento de obras e loteamentos em âmbito municipal e estadual à aprovação do projeto perante a CONCESSIONÁRIA;
 - 18.2.10. responsabilizar-se pelas questões relativas a atos ou fatos pertinentes aos BENS REVERSÍVEIS e aos SERVIÇOS, anteriores à data de início da OPERAÇÃO DO SISTEMA, ainda que verificados após tal data, sobre os quais não será imputada responsabilidade à CONCESSIONÁRIA, nos termos do presente CONTRATO;

18.2.11. assinar como interveniente-anuente os instrumentos de financiamento, quando assim for solicitado pela CONCESSIONÁRIA e agentes financiadores;

18.2.12. fornecer apoio técnico à CONCESSIONÁRIA nos entendimentos e negociações com os MUNICÍPIOS e demais autoridades e órgãos públicos quanto à construção, reformulação ou remoção de acessos ao SISTEMA, incluindo o apoio necessário para a remoção de interferências que prejudiquem ou impeçam a execução de obras e, ainda, para as interdições de vias e locais públicos para tráfego de veículos ou trânsito de pessoas necessárias para permitir a execução das obras;

18.2.13. responsabilizar-se por eventuais indenizações devidas aos OPERADORES PRÉ-CONCESSÃO decorrentes de investimentos vinculados a bens reversíveis ainda não amortizados ou depreciados;

18.2.14. responsabilizar-se pelos riscos relacionados a determinações judiciais e administrativas para satisfação de obrigações originalmente imputáveis ao PODER CONCEDENTE e MUNICÍPIOS;

18.2.15. rescindir, ou diligenciar junto aos MUNICÍPIOS e aos OPERADORES PRÉCONCESSÃO a rescisão, antes da celebração do TERMO DE TRANSFERÊNCIA DO SISTEMA, dos contratos celebrados com empresas subcontratadas que possam interferir na execução do CONTRATO, assumindo a responsabilidade e os riscos por quaisquer atrasos ou empecilhos que impeçam ou afetem a execução dos SERVIÇOS e/ou a execução das obras;

18.2.16. comunicar imediatamente a CONCESSIONÁRIA sobre a citação ou intimação de qualquer ação judicial ou processo administrativo que impute responsabilidade à CONCESSIONÁRIA ou gere reflexo nos SERVIÇOS ou nas obras, inclusive dos termos e prazos processuais, bem como comprometer-se a envidar os melhores esforços na defesa dos interesses comuns, praticando todos os atos processuais cabíveis com esse objetivo;

18.2.17. Apoiar a CONCESSIONÁRIA para a obtenção de incentivos ou benefícios fiscais, disponibilizados pela União, ESTADO ou MUNICÍPIOS.

19. DIREITOS DOS USUÁRIOS

19.1. Sem prejuízo do disposto na legislação e regulação, são direitos dos usuários:

19.1.1. ter disponibilizada, nos termos do CONTRATO, as redes de abastecimento de água e de esgotamento sanitário para conexão ao SISTEMA;

19.1.2. receber os serviços em condições adequadas;

19.1.3. receber da CONCESSIONÁRIA, do PODER CONCEDENTE e da AGÊNCIA REGULADORA as informações necessárias para a defesa dos interesses individuais ou coletivos;

19.1.4. levar ao conhecimento da CONCESSIONÁRIA, da AGÊNCIA REGULADORA ou do PODER CONCEDENTE as irregularidades de que venham a ter conhecimento,

referentes à CONCESSÃO;

19.1.5. comunicar a CONCESSIONÁRIA, PODER CONCEDENTE ou AGÊNCIA REGULADORA acerca da ocorrência de atos ilícitos ou irregularidades porventura praticadas pela CONCESSIONÁRIA ou seus prepostos na execução deste CONTRATO;

19.1.6. receber da CONCESSIONÁRIA as informações necessárias à utilização dos SERVIÇOS;

19.1.7. receber resposta da AGÊNCIA REGULADORA, do PODER CONCEDENTE ou da CONCESSIONÁRIA sobre requerimentos formulados perante cada um;

19.1.8. ser informado com antecedência sobre interrupções programadas dos SERVIÇOS;

19.1.9. tomar conhecimento com antecedência mínima de 30 (trinta) dias corridos, acerca de alterações no valor das TARIFAS;

19.1.10. receber carta de serviços aos USUÁRIOS, nos termos do artigo 7º, da Lei federal nº 13.460/2017;

19.1.11. implantação e funcionamento de ouvidoria, nos termos dos artigos 13 a 16 da Lei federal nº 13.460/2017;

19.1.12. criação de procedimentos para avaliação continuada dos SERVIÇOS, nos termos do art. 23 da Lei federal nº 13.460/2017;

19.1.13. a observância pela CONCESSIONÁRIA, pela AGÊNCIA REGULADORA e pelo PODER CONCEDENTE, das normas relativas ao tratamento de dados pessoais, nos termos da Lei federal nº 13.709/2018;

19.1.14. receber as faturas com antecedência mínima de 5 (cinco) dias úteis em relação ao respectivo vencimento; e

19.1.15. escolher uma entre pelo menos 3 (três) datas disponibilizadas pela CONCESSIONÁRIA para o vencimento da fatura.

19.2. Mediante prévia comunicação ao USUÁRIO e respeitada a antecedência mínima de aviso previsto na legislação pertinente, a prestação dos SERVIÇOS poderá ser suspensa pela CONCESSIONÁRIA.

20. DIREITOS E OBRIGAÇÕES DA CONCESSIONÁRIA

20.1. Sem prejuízo das demais disposições deste CONTRATO e da legislação aplicável, são direitos e obrigações da CONCESSIONÁRIA:

20.1.1. Ser remunerada pela exploração dos SERVIÇOS conforme termos da Cláusula 24 deste Contrato.

20.1.2. requerer ao PODER CONCEDENTE que adote, nos limites de suas competências as providências necessárias para a declaração de utilidade pública de imóveis que serão necessários para a execução do objeto deste CONTRATO;

20.1.3. promover os atos associados às desapropriações, desocupações, ocupações temporárias e servidões administrativas necessárias à execução dos

SERVIÇOS, cabendo-lhe (i) enviar esforços junto aos proprietários ou possuidores das áreas para promover, de forma amigável, a sua liberação; (ii) instaurar, conduzir e concluir processos judiciais relacionados; (iii) adotar as medidas necessárias junto a cartórios e órgãos públicos; (iv) manter registro atualizado das desapropriações realizadas;

20.1.4. realizar acordos com as entidades públicas competentes sobre o uso comum do solo e do subsolo quando necessário para a prestação dos SERVIÇOS para a construção e exploração das obras;

20.1.5. propor diretrizes, analisar e aprovar projetos e fiscalizar a implantação das obras de expansão ou implantação de infraestrutura de saneamento oriundas de parcelamento de solo, loteamentos e empreendimentos imobiliários, de qualquer natureza, de responsabilidade de loteadores, quando a referida infraestrutura se situar na ÁREA DA CONCESSÃO;

20.1.6. assumir os ativos referentes às implementações promovidas pelos loteadores em parcelamentos de solo, LOTEAMENTOS e empreendimentos imobiliários de qualquer natureza, situados na ÁREA DA CONCESSÃO e que passam a integrar o SISTEMA;

20.1.7. suspender os SERVIÇOS ou interromper sua prestação, mediante prévia comunicação à AGÊNCIA REGULADORA, sempre que considerar irregulares, inseguras ou inadequadas as instalações prediais, ou parte delas, que forem feitas ou alteradas pelos USUÁRIOS ou terceiros que não a CONCESSIONÁRIA, sem prejuízo de outras hipóteses de interrupção previstas nas normas aplicáveis;

20.1.8. orientar os USUÁRIOS a entregarem seus efluentes de esgoto sem poluentes incompatíveis com o sistema público de esgotamento sanitário, segundo as normas pertinentes;

20.1.9. respeitada a legislação vigente, alterar a classificação do imóvel sempre que nele forem exercidas atividades diversas da originalmente informada;

20.1.10. realizar, mediante cobrança do USUÁRIO, após vencido o prazo de 30 (trinta) dias corridos sem que o USUÁRIO tenha providenciado sua conexão à(s) rede(s) disponibilizada(s) pela CONCESSIONÁRIA, as ações necessárias no imóvel por ele ocupado para viabilizar a sua conexão ao SISTEMA, bem como realizar tal conexão;

20.1.11. ser indenizada, na hipótese de ato ou omissão de responsabilidade dos MUNICÍPIOS e OPERADORES PRÉ-CONCESSÃO que, comprovadamente, prejudicarem ou causarem danos à CONCESSIONÁRIA;

20.1.12. ser responsável civil, administrativa e criminalmente por danos ambientais decorrentes da realização das obras, da operação e manutenção dos seus bens e da prestação dos SERVIÇOS, relativamente a fatos ocorridos posteriormente ao TERMO DE TRANSFERÊNCIA DO SISTEMA;

20.1.13. responder por prejuízos causados a terceiros, inclusive aos USUÁRIOS dos SERVIÇOS, pela CONCESSIONÁRIA ou seus administradores, empregados, prepostos ou prestadores de serviços ou qualquer outra pessoa física ou jurídica a ela vinculada, no exercício das atividades abrangidas pela CONCESSÃO.

20.2. Sem prejuízo das demais disposições deste CONTRATO e da legislação aplicável, são deveres da CONCESSIONÁRIA:

20.2.1. prestar os SERVIÇOS conforme disposto neste CONTRATO e seus ANEXOS;

20.2.2. atender as metas contratuais, conforme disposto no ANEXO III – INDICADORES DE DESEMPENHO E METAS DE ATENDIMENTO;

20.2.3. cumprir o CONTRATO, as disposições legais e regulamentares e, ainda, as determinações do PODER CONCEDENTE e da AGÊNCIA REGULADORA;

20.2.4. executar todos os serviços, controles e atividades relativos ao CONTRATO, incluindo os serviços de engenharia e supervisão, fornecimento de mão de obra, materiais e equipamentos, transporte, armazenagem, operação, manutenção e a execução de obras civis com zelo e diligência, de acordo com as especificações deste CONTRATO e demais normas pertinentes, utilizando a melhor técnica aplicável a cada uma das tarefas desempenhadas, assumindo os riscos relacionados aos custos na operação e manutenção do SISTEMA;

20.2.5. fornecer prontamente à AGÊNCIA REGULADORA e ao PODER CONCEDENTE, quando por ela solicitado, toda e qualquer informação disponível relativa aos SERVIÇOS e à CONCESSÃO, bem como a qualquer modificação ou interferência causada por si ou por terceiros;

20.2.6. informar aos USUÁRIOS a respeito das interrupções programadas dos SERVIÇOS e seu restabelecimento, obedecendo as condições e prazos que forem fixados neste CONTRATO e em normas de regulação publicadas pela AGÊNCIA REGULADORA;

20.2.7. receber, apurar e solucionar, quando aplicável, as reclamações dos USUÁRIOS, que serão comunicados, nos termos e prazos definidos no CADERNO DE ENCARGOS;

20.2.8. efetuar o pagamento dos valores devidos à AGÊNCIA REGULADORA pelo exercício das atividades de regulação e fiscalização, nos termos previstos neste CONTRATO;

20.2.9. manter atualizado o ANEXO IX – BENS REVERSÍVEIS AO CONTRATO DE CONCESSÃO;

20.2.10. executar as obras necessárias à prestação dos SERVIÇOS, nos termos deste CONTRATO e ANEXOS;

20.2.11. obter os financiamentos para a realização dos investimentos necessários à execução dos SERVIÇOS e das obras necessários à execução do CONTRATO;

- 20.2.12. prestar contas a respeito dos SERVIÇOS mediante o envio, ao PODER CONCEDENTE e à AGÊNCIA REGULADORA, dos relatórios, demonstrações financeiras, registros contábeis e demais informações previstas neste CONTRATO;
- 20.2.13. manter à disposição do PODER CONCEDENTE e da AGÊNCIA REGULADORA todos os documentos, projetos, registros contábeis e demais informações técnicas, operacionais e financeiras relativas à CONCESSÃO;
- 20.2.14. apoiar o PODER CONCEDENTE na identificação das localidades com poços e fontes alternativas de água, nas localidades da ÁREA DA CONCESSÃO onde houver sistema público de abastecimento de água disponível e/ou quando tais poços e fontes estiverem em desacordo com a legislação aplicável;
- 20.2.15. permitir que os encarregados do PODER CONCEDENTE e da AGÊNCIA REGULADORA tenham livre acesso aos BENS REVERSÍVEIS, às obras e aos demais equipamentos e instalações vinculadas à CONCESSÃO;
- 20.2.16. manter sistema de monitoramento de perdas, qualidade da água e efluente tratado e vincular a informação com os itens apresentado no ANEXO IV – CADERNO DE ENCARGOS;
- 20.2.17. comunicar à AGÊNCIA REGULADORA e aos órgãos ambientais competentes a respeito de ação ou omissão que venha a ser de seu conhecimento, que provoque contaminação dos recursos hídricos ou que prejudique a prestação dos SERVIÇOS, ou ações a ele vinculadas, para que tais autoridades diligenciem as providências cabíveis, sem prejuízo do reequilíbrio econômico-financeiro deste CONTRATO que for cabível;
- 20.2.18. comunicar à AGÊNCIA REGULADORA as irregularidades cometidas pelos USUÁRIOS que vierem a ser de seu conhecimento;
- 20.2.19. colaborar com as autoridades públicas, nos casos de perigo público, de emergência ou calamidade, que envolverem os SERVIÇOS, assegurada a preservação do equilíbrio econômico-financeiro deste CONTRATO, quando for o caso;
- 20.2.20. obter e manter junto às autoridades competentes as licenças, inclusive as ambientais, necessárias à execução das obras necessárias e prestação dos SERVIÇOS, sendo ainda responsável pelos respectivos custos;
- 20.2.21. responsabilizar-se pelo pagamento do valor da outorga dos direitos de uso de recursos hídricos necessários para a OPERAÇÃO DO SISTEMA, bem como pagamentos dos valores decorrentes da cobrança pelo uso dos recursos hídricos;
- 20.2.22. prever nos contratos celebrados com terceiros, cujo objeto refira-se às atividades da CONCESSÃO, que sejam observadas rigorosamente as regras do EDITAL, deste CONTRATO, e demais disposições legais, regulamentares e técnicas aplicáveis, estabelecendo claramente que o prazo de tais contratos não será superior ao prazo de CONCESSÃO, informando expressamente, ainda, aos terceiros

de que não haverá qualquer relação jurídica entre esses e o PODER CONCEDENTE e a AGÊNCIA REGULADORA;

20.2.23. requisitar e obter dos USUÁRIOS avaliações a respeito da qualidade SERVIÇOS, na forma prevista nos ANEXOS e em norma de regulação editada pela AGÊNCIA REGULADORA;

20.2.24. publicar, anualmente, as suas demonstrações financeiras, nos termos da legislação aplicável;

20.2.25. cumprir as obrigações que vierem a ser negociadas pela CONCESSIONÁRIA junto às instituições financeiras ou qualquer entidade para a obtenção dos financiamentos necessários à execução dos SERVIÇOS e das obras;

20.2.26. responsabilizar-se por quaisquer testes e comissionamentos que sejam necessários à execução dos SERVIÇOS e obras necessárias;

20.2.27. elaborar e responsabilizar-se pelos estudos de impacto ambiental e plano de gestão socioambiental exigíveis para a execução dos SERVIÇOS e execução das obras, nos termos definidos no ANEXO IV – CADERNO DE ENCARGOS;

20.2.28. garantir a adequação das instalações e infraestrutura de canteiro de obras, alojamentos e refeitórios que se fizerem necessários à execução de obras;

20.2.29. assegurar livre acesso das pessoas indicadas pela AGÊNCIA REGULADORA e pelo PODER CONCEDENTE às instalações pertinentes à manutenção e à operação direta do SISTEMA;

20.2.30. prestar as informações e documentos solicitados pelo PODER CONCEDENTE e pela AGÊNCIA REGULADORA;

20.2.31. zelar pela integridade dos BENS VINCULADOS e dos BENS REVERSÍVEIS, tomando todas as providências necessárias para preservá-los, assumindo os riscos e responsabilidades quanto aos danos neles causados;

20.2.32. conduzir, após a edição do respectivo decreto de utilidade pública pelo respectivo Poder Público, os procedimentos de desapropriação das áreas necessárias à prestação dos SERVIÇOS e à execução das obras, assumindo a responsabilidade e os riscos por quaisquer atrasos na condução dos referidos procedimentos;

20.2.33. comunicar às autoridades públicas competentes quaisquer atos ou fatos ilícitos de que tenha conhecimento e que possam impactar na execução do CONTRATO;

20.2.34. cumprir determinações legais relativas à legislação trabalhista, previdenciária, de segurança e medicina do trabalho, em relação aos seus próprios empregados e terceiros eventualmente subcontratados pela CONCESSIONÁRIA;

20.2.35. observar padrões de governança corporativa e adotar sistemas padronizados de contabilidade e demonstrações financeiras;

20.2.36. publicar, na forma da lei, as demonstrações financeiras próprias da SPE e manter os registros contábeis de todas as operações em conformidade com os

princípios fundamentais de contabilidade, as normas técnicas brasileiras de contabilidade aprovadas pelo Comitê de Pronunciamentos Contábeis;

20.2.37. manter sistema contábil que permita registrar e demonstrar, separadamente, os custos e as receitas de cada serviço em cada um dos Municípios atendidos, conforme determina o artigo 18 da Lei federal nº 11.445/2007, bem como outras normas aplicáveis ou outras que venham a substituí-las;

20.2.38. apresentar à AGÊNCIA REGULADORA, até o dia 1º de maio de cada ano, as demonstrações financeiras padrões relativas ao exercício encerrado em 31 de dezembro do ano anterior, acompanhadas de parecer dos auditores externos;

20.2.39. realizar o pagamento da TAXA DE REGULAÇÃO;

20.2.40. dar conhecimento imediato à AGÊNCIA REGULADORA e ao PODER CONCEDENTE de todo e qualquer evento que possa vir a prejudicar ou impedir o pontual e tempestivo cumprimento das obrigações deste CONTRATO, em especial o cumprimento dos INDICADORES DE DESEMPENHO, e que possa constituir causa de intervenção, caducidade da CONCESSÃO ou rescisão deste CONTRATO;

20.2.41. dar conhecimento imediato à AGÊNCIA REGULADORA e ao PODER CONCEDENTE de toda e qualquer situação que corresponda a fatos que alterem de modo relevante o normal desenvolvimento da prestação dos SERVIÇOS, apresentando, por escrito, relatório detalhado sobre esses fatos, indicando as medidas tomadas ou em curso para superar ou sanar os fatos referidos, incluindo, se for o caso, contribuição de entidades especializadas;

20.2.42. responsabilizar-se por prejuízos ocasionados ao PODER CONCEDENTE, na hipótese de ser devidamente declarada a caducidade da CONCESSÃO, nos termos estabelecidos neste CONTRATO e na legislação aplicável;

20.2.43. responsabilizar-se pelos custos decorrentes da interrupção do CONTRATO em virtude de decretação da falência da CONCESSIONÁRIA;

20.2.44. responsabilizar-se pela ocorrência de fatos considerados como de caso fortuito e de força maior, que sejam objeto de cobertura dos seguros previstos expressamente neste CONTRATO, até o limite dos valores assegurados;

20.2.45. contratar tempestivamente os seguros previstos neste CONTRATO;

20.2.46. informar prontamente ao PODER CONCEDENTE, quando citada ou intimada de qualquer ação judicial ou procedimento administrativo, que possa resultar em responsabilidade direta ou indireta para o PODER CONCEDENTE ou gerar qualquer reflexo para os SERVIÇOS ou para o CONTRATO inclusive dos termos e prazos processuais, bem como envidar os melhores esforços na defesa dos interesses comuns, praticando todos os atos processuais cabíveis com esse objetivo;

20.2.47. ressarcir o PODER CONCEDENTE de todos os desembolsos decorrentes de determinações judiciais, para satisfação de obrigações imputadas ao PODER CONCEDENTE, mas de responsabilidade da CONCESSIONÁRIA, inclusive

reclamações trabalhistas propostas por empregados ou terceiros vinculados à CONCESSIONÁRIA, ainda que tais condenações sejam impostas após o término do CONTRATO, desde que transitadas em julgado;

20.2.48. notificar com antecedência mínima de 30 (trinta) dias corridos os USUÁRIOS do início da cobrança pela disponibilidade da infraestrutura, informando a obrigação dos USUÁRIOS realizarem a ligação intradomiciliar com a rede existente;

20.2.49. realizar a contratação do VERIFICADOR INDEPENDENTE, nos termos do ANEXO X – DIRETRIZES PARA CONTRATAÇÃO DE VERIFICADOR INDEPENDENTE.

20.3. A CONCESSIONÁRIA deverá elaborar sítio eletrônico até o 30 (trinta) dias corridos após a assinatura do CONTRATO, e deverá disponibilizar, no momento de criação, no mínimo:

20.3.1. o presente CONTRATO, os ANEXOS, e eventuais aditamentos ao CONTRATO;

20.3.2. os direitos e deveres dos USUÁRIOS;

20.3.3. informações sobre a política tarifária e tarifas vigentes;

20.3.4. o Manual do USUÁRIO, que deve incluir os usuários residentes da área urbana e do aglomerado rural;

20.3.5. o Manual do USUÁRIO DA ÁREA RURAL DISPERSA, indicando canais para demanda e orientações de operação;

20.3.6. informações sobre interrupções de serviços;

20.3.7. contato do serviço de atendimento ao consumidor, endereços físicos e eletrônicos da CONCESSIONÁRIA;

20.3.8. orientações sobre emissão de 2ª via de boleto;

20.3.9. contratos com partes relacionadas;

20.3.10. demonstrações financeiras anuais auditadas.

20.4. Os contratos e aditamentos previstos na subcláusula 20.3 devem ser publicados no sítio eletrônico em até 30 (trinta) dias da sua assinatura.

20.5. As informações sobre interrupções de serviços devem ser publicadas no sítio eletrônico com antecedência mínima de 72 (setenta e duas horas) nas interrupções programadas e o mais rápido possível no caso de emergências.

20.6. As informações disponibilizadas no site devem ser mantidas atualizadas durante a vigência do CONTRATO e serem acessíveis ao público em geral.

21. GOVERNANÇA CORPORATIVA

21.1. A CONCESSIONÁRIA deverá observar os parâmetros de responsabilidade ambiental, social e de governança corporativa estabelecidos nesta Cláusula.

21.2. A CONCESSIONÁRIA deverá observar obedecer ao Código Brasileiro de Governança Corporativa, publicado pelo Instituto Brasileiro de Governança Corporativa.

21.3. A CONCESSIONÁRIA deverá adotar contabilidade e demonstrações financeiras padronizadas, de acordo com as regras e práticas contábeis vigentes no Brasil e com as normas societárias pertinentes, especialmente a Lei federal nº 6.404/1976 e a Lei federal nº 10.406/2002.

21.4. A CONCESSIONÁRIA deverá estabelecer, no prazo máximo de 60 (sessenta) dias corridos contados da data de assinatura do CONTRATO, sua política de transações com partes relacionadas, observadas as melhores práticas de governança corporativa, devendo prever no mínimo:

21.4.1. a obrigatoriedade de que transações envolvendo partes relacionadas ocorram com observância de condições equitativas de mercado;

21.4.2. procedimentos para identificar situações de potencial conflito de interesses, caso em que acionistas ou administradores devam ficar impedidos de votar nas respectivas instâncias deliberativas;

21.4.3. procedimentos e responsáveis designados para identificar as partes relacionadas e as operações classificadas como transações com partes relacionadas; e

21.4.4. designação das instâncias de aprovação das transações envolvendo partes relacionadas, levando em conta critérios como valor envolvido e outros que apresentem relevância.

21.5. No âmbito de sua estrutura de governança, a CONCESSIONÁRIA deverá garantir:

21.5.1. a participação de membros independentes no Conselho de Administração;

21.5.2. previsão estatutária de Comitê de Auditoria com participação de membros independentes e orçamento próprio;

21.5.3. previsão de área de auditoria interna subordinada diretamente ao Conselho de Administração;

21.5.4. existência de canal de denúncia terceirizado e independente e do correspondente processo de investigação, por equipe própria de auditoria interna ou terceirizada, conforme a gravidade dos fatos alegados e o nível de senioridade dos empregados envolvidos; e

21.5.5. existência de Comitê de Ética e Conduta com participação de membros independentes, inclusive com competência para decidir sobre casos de assédio moral ou sexual;

21.5.6. outras determinações estabelecidas no ANEXO IV – CADERNO DE ENCARGOS.

21.6. Quaisquer alterações no quadro de acionistas ou sócios da CONCESSIONÁRIA deverão ser comunicadas ao PODER CONCEDENTE, observadas as disposições sobre a transferência do CONTROLE SOCIETÁRIO estabelecidas neste CONTRATO.

22. DESAPROPRIAÇÃO, SERVIDÕES E LIMITAÇÕES ADMINISTRATIVAS

22.1. É dever do PODER CONCEDENTE a declaração de utilidade pública dos bens a serem desapropriados para a realização do objeto da CONCESSÃO, incluindo aqueles de uso temporário e objeto de instituição de servidões.

22.1.1. De acordo com a Resolução CMRAE nº 003, de 15 de maio de 2024, os atos indicados na presente cláusula serão praticados pelo Estado do Piauí, na condição de delegado do PODER CONCEDENTE.

22.2. Os demais atos concretos relativos às desapropriações, servidões e quaisquer limitações administrativas ou desocupações necessárias à prestação dos SERVIÇOS objeto da CONCESSÃO serão efetuadas pela CONCESSIONÁRIA.

22.3. A CONCESSIONÁRIA arcará com todos os ônus econômicos e demais responsabilidades relacionadas às desapropriações, servidões e quaisquer limitações administrativas ou desocupações.

22.4. Para cumprir as obrigações relacionadas com as desapropriações ou servidões administrativas, a CONCESSIONÁRIA deverá:

22.4.1. apresentar ao PODER CONCEDENTE, todos os elementos e documentos necessários à declaração de utilidade pública dos bens a serem desapropriados ou sobre os quais serão instituídas servidões administrativas;

22.4.2. conduzir os processos de desapropriação ou de instituição de servidões administrativas, responsabilizando-se por todos os custos relacionados a estes, incluindo os referentes à imissão provisória na posse e à aquisição dos bens e ao pagamento de indenizações ou de quaisquer outras compensações e ou ônus ou encargos relacionados, incluindo eventual uso temporário de bens imóveis ou a realocação de bens ou pessoas, bem como as despesas com custas processuais, honorários advocatícios e de peritos;

22.4.3. proceder, às suas expensas, e na presença da fiscalização do ESTADO ou do MUNICÍPIO, conforme o caso, a demarcação dos terrenos que façam parte integrante da prestação do SERVIÇO, incluindo o levantamento da respectiva planta cadastral, e com a identificação dos terrenos que integram a CONCESSÃO e as áreas remanescentes;

22.4.4. ajuizar as ações judiciais ou, iniciar procedimentos administrativos e acordos que se mostrarem necessários à desapropriação ou à instituição de servidões administrativas, assumindo as despesas relacionadas às taxas, custas judiciais e indenizações a serem destinadas aos proprietários dos imóveis expropriados.

22.5. Caso o PODER CONCEDENTE não considere adequada a área indicada pela CONCESSIONÁRIA, deverá apresentar recusa motivada, acompanhada de indicação de alternativa equivalente.

22.6. A CONCESSIONÁRIA deverá auxiliar os MUNICÍPIOS, ESTADO e OPERADORES PRÉ-CONCESSÃO na obtenção dos documentos necessários para a regularização.

22.7. É dever, ainda, do PODER CONCEDENTE fornecer à CONCESSIONÁRIA os documentos necessários à regularização dos bens já utilizados na prestação dos SERVIÇOS e que passarão para a gestão da CONCESSIONÁRIA, bem como o pagamento dos custos relacionados a precatórios, indenizações, desapropriações e despesas cartoriais referentes aos ativos aplicados na prestação dos SERVIÇOS antes da assinatura do CONTRATO.

22.8. As PARTES estabelecerão cronograma contendo os prazos para a efetivação das medidas de obrigação de cada uma delas, necessárias às desapropriações, servidões e quaisquer limitações administrativas ou desocupações 22.9. Caso o ESTADO e os MUNICÍPIOS não promovam as medidas que lhes competem em relação às desapropriações ou servidões administrativas necessárias à execução do SERVIÇO, nos termos desta Cláusula, os prazos referentes às obrigações e ao cumprimento dos INDICADORES DE DESEMPENHO diretamente impactados serão revistos, desde que se demonstre que a inércia dos entes públicos interferiu no cumprimento de tais obrigações.

22.9.1. A revisão dos prazos não afasta eventual necessidade de revisão contratual caso tenha sido rompido o equilíbrio econômico-financeiro do CONTRATO.

22.9.2. Na hipótese descrita na subcláusula 22.9, a CONCESSIONÁRIA não poderá ser penalizada pelas consequências do atraso na realização dos atos públicos necessários para a desapropriação e instituição de servidões.

23. ÁREA DA CONCESSÃO

23.1. A CONCESSIONÁRIA deverá atender a população da ÁREA URBANA e do AGLOMERADO RURAL por meio de soluções coletivas em conformidade com o ANEXO IV – CADERNO DE ENCARGOS e atendendo as metas do ANEXO III - INDICADORES DE DESEMPENHO E METAS DE ATENDIMENTO.

23.2. A população do RURAL DISPERSO deverá ser atendida sob demanda da AGÊNCIA REGULADORA, nos termos do CONTRATO e do ANEXO XI – DIRETRIZES PARA ATENDIMENTO DA POPULAÇÃO DO RURAL DISPERSO.

23.3. A REAVALIAÇÃO DA ÁREA DA CONCESSÃO, que implica na indicação da ÁREA URBANA e AGLOMERADO RURAL, conforme critérios descritos no ANEXO IV – CADERNO DE ENCARGOS, deve ser desenvolvida pela CONCESSIONÁRIA durante a FASE DE TRANSIÇÃO DO SISTEMA.

23.4. A REAVALIAÇÃO DA ÁREA DA CONCESSÃO deve ser composta por PLANO DE REAVALIAÇÃO DA ÁREA DA CONCESSÃO e o RELATÓRIO DE REAVALIAÇÃO DA ÁREA DA CONCESSÃO.

23.4.1. A elaboração do PLANO DE REAVALIAÇÃO DA ÁREA DA CONCESSÃO e do RELATÓRIO DE REAVALIAÇÃO DA ÁREA DA CONCESSÃO deverá seguir as diretrizes apresentadas no ANEXO IV – CADERNO DE ENCARGOS.

23.4.2. O PLANO DE REAVLIAÇÃO DA ÁREA DA CONCESSÃO deverá ser apresentado ao VERIFICADOR INDEPENDENTE e à AGÊNCIA REGULADORA em até 30 (trinta) dias corridos após a DATA DE EFICÁCIA PLENA.

23.4.3. O RELATÓRIO DE REAVLIAÇÃO DA ÁREA DA CONCESSÃO deverá ser apresentado ao VERIFICADOR INDEPENDENTE e à AGÊNCIA REGULADORA em até 12 (doze) meses após a DATA DE EFICÁCIA PLENA.

23.4.4. O VERIFICADOR INDEPENDENTE deverá emitir avaliação sobre os documentos mencionados no item 23.4.2 em até 10 (dez) dias e para o item 23.4.3 em até 20 (vinte) dias e encaminhar seu parecer à AGÊNCIA REGULADORA.

23.4.5. A AGÊNCIA REGULADORA terá o prazo de 20 (vinte) dias após recebimento do parecer do VERIFICADOR INDEPENDENTE para emitir sua avaliação. Caso o prazo seja ultrapassado sem que haja manifestação, os documentos elaborados pela CONCESSIONÁRIA serão considerados aprovados.

23.5. A CONCESSIONÁRIA deverá adaptar o PLANO DE REAVLIAÇÃO DA ÁREA DA CONCESSÃO e o RELATÓRIO DE REAVLIAÇÃO DA ÁREA DA CONCESSÃO conforme solicitações da AGÊNCIA REGULADORA em até 30 (trinta) dias corridos.

23.6. O PLANO DE REAVLIAÇÃO DA ÁREA DE CONCESSÃO e o RELATÓRIO DE REAVLIAÇÃO DA ÁREA DE CONCESSÃO deverão ser revisados tecnicamente a cada 5 (cinco) anos, tendo-se como referência a data de aprovação da sua primeira versão.

23.7. As alterações posteriores deverão observar o procedimento e os prazos disposto nas subcláusulas 23.4 a 23.6.

23.8. A CONCESSIONÁRIA receberá as solicitações de atendimento ao USUÁRIO DO RURAL DISPERSO e MUNICÍPIOS e compartilhará com a AGÊNCIA REGULADORA, nos termos do ANEXO XI – DIRETRIZES PARA ATENDIMENTO DA POPULAÇÃO RURAL DISPERSA.

23.9. A AGÊNCIA REGULADORA deverá realizar análise prévia das demandas, por ordem de recebimento, avaliando a situação socioeconômica dos usuários e pertinência técnica da implantação da infraestrutura solicitada, nos termos da regulamentação editada pela AGÊNCIA REGULADORA.

23.10. A AGÊNCIA REGULADORA deverá encaminhar o resultado da sua análise ao USUÁRIO DO RURAL DISPERSO e, caso conclua pela priorização do atendimento, enviará solicitação de estudo de implantação da infraestrutura à CONCESSIONÁRIA, que deverá realizá-lo no prazo indicado.

23.10.1. O estudo mencionado na subcláusula 23.10 poderá indicar alternativas para o atendimento da demanda do USUÁRIO DA ÁREA RURAL DISPERSA.

23.11. A AGÊNCIA REGULADORA poderá determinar a realização do serviço recorrente ou implantação de infraestrutura que atenda a demanda do USUÁRIO DA ÁREA RURAL DISPERSA observado o limite de R\$ 30.000.000,00 (trinta milhões de reais) por ano,

atualizado anualmente pelo IPCA/IBGE na data base de dezembro de 2023, para inclusão de atendimentos às economias do RURAL DISPERSO.

23.12. A CONCESSIONÁRIA deve notificar o PODER CONCEDENTE e a AGÊNCIA REGULADORA dos casos em que verifique captação de água e destinação final de esgotamento sanitário irregular.

23.13. A área urbana do Município de Teresina, a área urbana do Município de Landri Sales e a área urbana do Município de Antonio Almeida deverão ser incluídas na ÁREA DA CONCESSÃO uma vez finalizados os contratos de concessão existentes, realizando-se o equilíbrio econômico-financeiro da CONCESSÃO.

24. REMUNERAÇÃO DA CONCESSIONÁRIA

24.1. A CONCESSIONÁRIA será remunerada pelas seguintes fontes de receita:

24.1.1. Receitas oriundas das TARIFAS pagas pelos USUÁRIOS em razão da prestação dos SERVIÇOS; e

24.1.2. Receitas oriundas de SERVIÇOS COMPLEMENTARES, conforme disposto no ANEXO V – ESTRUTURA TARIFÁRIA E SERVIÇOS COMPLEMENTARES e o disposto neste Cláusula;

24.1.3. RECEITAS ACESSÓRIAS, conforme ANEXO V – ESTRUTURA TARIFÁRIA E SERVIÇOS COMPLEMENTARES e o disposto neste Cláusula.

24.2. Para fins de remuneração da CONCESSIONÁRIA, a RECEITA TARIFÁRIA poderá ser reduzida em decorrência do não atendimento de metas de desempenho, conforme definido no ANEXO III – INDICADORES DE DESEMPENHO E METAS DE ATENDIMENTO e fatores do ANEXO VI – FATORES DE REAJUSTE.

24.3. A aplicação das tarifas sociais deverá observar as regras do ANEXO V – ESTRUTURA TARIFÁRIA E SERVIÇOS COMPLEMENTARES.

24.4. A CONCESSIONÁRIA fica desde já autorizada, nos termos do ANEXO IV – CADERNO DE ENCARGOS e normas aplicáveis, a lançar nas contas de consumo dos USUÁRIOS, as multas eventualmente aplicadas aos USUÁRIOS e outros custos associados à prestação dos SERVIÇOS.

24.5. A CONCESSIONÁRIA fica autorizada a obter RECEITAS ACESSÓRIAS por meio da exploração de fontes de receitas alternativas, acessórias ou de projetos associados à CONCESSÃO.

24.6. A exploração de fontes de receitas alternativas, acessórias ou de projetos associados não poderá comprometer os padrões de qualidade dos SERVIÇOS, conforme previsto nas normas e procedimentos integrantes do EDITAL e deste CONTRATO.

24.7. O prazo de todos os contratos de exploração comercial celebrados pela CONCESSIONÁRIA para fins de obtenção de RECEITAS ACESSÓRIAS não poderá ultrapassar o prazo da CONCESSÃO, exceto se autorizado pelo PODER CONCEDENTE.

25. REAJUSTE

25.1. As TARIFAS cobradas em virtude da prestação dos SERVIÇOS serão reajustadas anualmente conforme disposto no ANEXO VI – FATORES DE REAJUSTE.

25.1.1. Sobre os valores das TARIFAS, reajustados anualmente na forma desta cláusula, incidirão os INDICADORES DE DESEMPENHO da CONCESSÃO para fins de determinação dos valores das TARIFAS EFETIVAS a serem pagas à CONCESSIONÁRIA.

25.1.2. O reajuste disciplinado nessa Cláusula recompõe o custo ordinário dos insumos necessários para a prestação dos SERVIÇOS, cabendo a recomposição do equilíbrio econômico-financeiro da CONCESSÃO apenas nos casos de variações extraordinárias.

26. REVISÃO ORDINÁRIA

26.1. A cada 5 (cinco) anos, contados da DATA DE EFICÁCIA PLENA, de acordo com o cronograma divulgado pela AGÊNCIA REGULADORA por ocasião da assinatura do CONTRATO, ocorrerá a revisão ordinária, observadas as condições de processamento e os limites estabelecidos adiante.

26.2. A revisão ordinária será conduzida pela AGÊNCIA REGULADORA, com a participação da CONCESSIONÁRIA e do PODER CONCEDENTE, e terá por objetivo:

26.2.1. reavaliar indicadores econômicos aplicáveis ao CONTRATO, bem como a imputação ou exclusão de obrigações ou investimentos;

26.2.2. atualizar as METAS DE ATENDIMENTO e os INDICADORES DE DESEMPENHO, em função de eventuais atualizações implantadas no PLANO REGIONAL DE SANEAMENTO BÁSICO, observados os limites estabelecidos adiante e a preservação do equilíbrio econômico-financeiro;

26.2.3. reavaliar a alocação de riscos previstas no CONTRATO;

26.2.4. reavaliar a demanda, a estrutura tarifária, subsídios tarifários, receitas e receitas alternativas, complementares, acessórias ou de projetos associados;

26.2.5. redefinir parâmetros associados à definição de áreas da CONCESSÃO;

26.2.6. redefinir parâmetros de universalização, continuidade e atualidade dos SERVIÇOS;

26.2.7. promover outras adaptações no objeto do CONTRATO que se fizerem necessárias nos termos deste instrumento, respeitadas as limitações legais e mantido o equilíbrio econômico-financeiro do CONTRATO;

26.2.8. reavaliar lista de serviços do ANEXO XI – DIRETRIZES PARA ATENDIMENTO DA POPULAÇÃO DO RURAL DISPERSO; e

26.2.9. reavaliar parâmetros do ANEXO XII – DIRETRIZES PARA ELABORAÇÃO DE FLUXO DE CAIXA PARA REEQUILÍBRIO

26.3. O processamento dos pleitos de reequilíbrio econômico-financeiro no âmbito da revisão ordinária observará a disciplina contida na Cláusula 29 deste CONTRATO.

26.5. As alterações impostas de forma unilateral pelo PODER CONCEDENTE no contexto da revisão ordinária correrão por sua conta e risco.

26.6. As alterações nos INDICADORES DE DESEMPENHO constantes do ANEXO III – INDICADORES DE DESEMPENHO E METAS DE ATENDIMENTO deverão ocorrer objetivando aperfeiçoar as condições de monitoramento, funcionalidade e de eficácia dos INDICADORES DE DESEMPENHO, a partir da consideração do desenvolvimento tecnológico, da percepção dos USUÁRIOS e do aprimoramento qualitativo e quantitativo dos SERVIÇOS, e dependerão em todos os casos da manutenção do equilíbrio econômico-financeiro do CONTRATO.

26.7. O processo de revisão quinzenal será instaurado por meio de comunicado da AGÊNCIA REGULADORA às PARTES, notificando-as com 15 (quinze) dias de antecedência quanto à data e hora de realização da reunião de início dos trabalhos, de acordo com o cronograma de eventos e reuniões divulgada pela AGÊNCIA REGULADORA.

26.7.1. Por ocasião da assinatura do CONTRATO, a AGÊNCIA REGULADORA divulgará a agenda da primeira REVISÃO QUINQUENAL a ser realizada após o decurso de 5 (cinco) anos contados do início da DATA DE EFICÁCIA PLENA, de modo que ao final do processamento de cada revisão quinzenal será divulgada a agenda da próxima, tornando-se públicas essas informações por meio da divulgação na página oficial da AGÊNCIA REGULADORA.

26.8. Caso a AGÊNCIA REGULADORA não instaure o procedimento de revisão ordinária no prazo indicado, o PODER CONCEDENTE ou a CONCESSIONÁRIA poderão iniciar o procedimento mediante notificação à outra PARTE e à AGÊNCIA REGULADORA.

26.9. Nas revisões ordinárias, as PARTES deverão apresentar à AGÊNCIA REGULADORA e à outra PARTE:

26.9.1. A versão mais recente do RELATÓRIO DE DESEMPENHO, emitido pelo VERIFICADOR INDEPENDENTE, acerca da evolução no atingimento das METAS DE ATENDIMENTO e dos INDICADORES DE DESEMPENHO;

26.9.2. A versão mais recente do PLANO DE INVESTIMENTOS;

26.9.3. Relatório detalhado e atualizado acerca da disponibilidade de obras e equipamentos;

26.9.4. Relatório contendo eventuais alterações havidas nos PLANOS DE SANEAMENTO BÁSICO aptas a demandar adaptações nas METAS DE ATENDIMENTO;

26.9.5. Relatórios indicando propostas de revisão dos temas elencados na subcláusula 26.2 e documentos relacionados.

27. REVISÃO EXTRAORDINÁRIA

27.1. As PARTES poderão pleitear revisão extraordinária do CONTRATO, com vistas a promover o seu reequilíbrio econômico-financeiro em face da materialização já verificada ou iminente de riscos alocados ao PODER CONCEDENTE, cujas consequências lhe gerem prejuízos econômico-financeiros ou a necessidade da adoção de providências urgentes com vistas a minorar os ônus produzidos ou produzíveis na esfera do CONTRATO.

27.2. O pleito de revisão extraordinária deverá ser feito em até 6 (seis) meses da ocorrência do fato gerador do reequilíbrio econômico-financeiro do CONTRATO, sob pena da PARTE desistir da via administrativa.

27.3. O prazo previsto na subcláusula 27.2 podem ser prorrogados quando as PARTES comprovarem que os efeitos ou impactos do fato gerador do desequilíbrio econômico-financeiro do CONTRATO somente poderão ser aferidos posteriormente, especialmente no caso de fatos geradores com impactos continuados.

27.4. O prazo indicado na subcláusula 27.2 não elimina a possibilidade de qualquer uma das PARTES encaminhar pleitos pelas vias de solução de conflito descritas neste CONTRATO, observados os prazos legais.

27.5. Caso os pleitos tratados no âmbito de revisão extraordinária não tenham sido encerrados até a data prevista para revisão extraordinária, estes poderão ser incluídos no procedimento de revisão ordinária.

28. ALTERAÇÕES DO CONTRATO

28.1. O CONTRATO poderá ser alterado unilateralmente pelo PODER CONCEDENTE ou por acordo entre as partes, mantido do equilíbrio econômico-financeiro do CONTRATO.

28.2. O CONTRATO poderá ser alterado, dentre outros motivos, por acordo entre as PARTES e desde que haja justificativa para tanto, para:

28.2.1. modificar as METAS DE ATENDIMENTO, a partir da demonstração de sua inadequação em função das novas circunstâncias, inclusive em vista de alterações no PLANO REGIONAL DE ÁGUA E ESGOTO;

28.2.2. incluir ou suprimir obras e serviços no objeto do CONTRATO;

28.2.3. adequar os INDICADORES DE DESEMPENHO;

28.2.4. adequar os prazos de execução previstos neste CONTRATO, em face das novas circunstâncias;

28.2.5. adequar a forma e a abrangência de relatórios e demonstrativos previstos neste CONTRATO, assim como de procedimentos para a fiscalização da prestação dos SERVIÇOS, com vistas a conferir maior eficiência às atividades de fiscalização e de regulação;

28.2.6. adequar o conteúdo do ANEXO IV – CADERNO DE ENCARGOS e do modo de prestação dos SERVIÇOS, observada a inalterabilidade de suas características essenciais;

28.2.7. adequar a estrutura tarifária e o valor das TARIFAS, observado sempre a manutenção do equilíbrio econômico-financeiro;

28.2.8. adequar seu objeto em razão do advento de nova política regulatória para o setor;

28.2.9. incluir ou suprimir de obras ou serviços no escopo da CONCESSÃO;

28.2.10. inclusão de novas áreas de atendimento.

28.3. A eventual alteração das metas de universalização contidas no **ANEXO III – INDICADORES DE DESEMPENHO E METAS DE ATENDIMENTO** deverá, em todos os casos, observar o estipulado no art. 11-B e respectivos §§ da Lei federal nº 11.445/2007.

28.4. Previamente à edição do ato de alteração unilateral, o PODER CONCEDENTE encaminhará à CONCESSIONÁRIA proposta do conteúdo da alteração unilateral, contendo o detalhamento acerca do reequilíbrio econômico-financeiro e das condições para a implementação de eventuais providências necessárias para a efetividade da medida e que dependam do PODER CONCEDENTE.

28.4.1. A CONCESSIONÁRIA deverá se manifestar sobre o conteúdo da alteração unilateral no prazo máximo de 30 (trinta) dias corridos.

28.4.2. Decorrido o prazo da subcláusula anterior sem manifestação, considerar-se-á a anuência da CONCESSIONÁRIA.

28.4.3. No caso de urgência devidamente justificada, poderá ser dispensada a manifestação prévia da CONCESSIONÁRIA, abrindo-se oportunidade para a sua manifestação imediatamente após a edição do ato.

28.5. A alteração unilateral do CONTRATO deverá ser veiculada por meio da edição de ato administrativo motivado, cuja fundamentação deverá considerar o conteúdo da manifestação da CONCESSIONÁRIA, assim como todas as consequências para a CONCESSÃO e para os USUÁRIOS derivadas da implementação da medida.

28.6. A alteração unilateral do CONTRATO será obrigatoriamente acompanhada da definição das condições de execução da medida, inclusive quanto às eventuais providências necessárias a cargo do PODER CONCEDENTE para a sua implementação.

28.7. Sem prejuízo da tramitação do processo de alteração unilateral do CONTRATO e do respectivo reequilíbrio econômico-financeiro, a CONCESSIONÁRIA, uma vez notificada da proposta de alteração unilateral, poderá postular à AGÊNCIA REGULADORA a revisão do mérito da alteração proposta, devendo a AGÊNCIA REGULADORA, ouvido o PODER CONCEDENTE, decidir sobre o requerimento da CONCESSIONÁRIA no prazo de 30 (trinta) dias corridos.

28.8. A alteração consensual do CONTRATO deverá ser precedida da definição do reequilíbrio econômico-financeiro em conjunto com a AGÊNCIA REGULADORA, podendo

as PARTES encaminhar proposta conjunta para a deliberação desta, observado, no que couber, o procedimento previsto na Cláusula 30.

28.9. As alterações do CONTRATO serão implementadas mediante a formalização de termo aditivo, assinados pelas PARTES e pela AGÊNCIA REGULADORA, esta na qualidade de interveniente.

29. EQUILÍBRIO ECONÔMICO-FINANCEIRO E ALOCAÇÃO DE RISCOS

29.1. O equilíbrio econômico-financeiro do CONTRATO deverá ser mantido durante todo o prazo da CONCESSÃO.

29.1.1. O equilíbrio econômico-financeiro estará mantido sempre que a equação formada entre os encargos econômico-financeiros e a remuneração da CONCESSIONÁRIA seja a mesma daquela inserida na proposta vencedora da licitação que precedeu o CONTRATO.

29.1.2. Não serão considerados para a aferição do equilíbrio econômico-financeiro do contrato os encargos suportados ou as vantagens auferidas pela CONCESSIONÁRIA que o presente CONTRATO estabeleça pertencer ao plexo de riscos atribuídos à CONCESSIONÁRIA.

29.1.3. Para efeitos deste CONTRATO, os riscos são identificados a fatos supervenientes imprevistos, imprevisíveis, ou cujos impactos sejam imprevistos ou imprevisíveis.

29.1.4. Os riscos são também identificados com fatos jurídicos que independem da vontade das PARTES, ressalvada a prerrogativa de modificação unilateral do contrato e o chamado “fato do príncipe” aos quais dê causa o PODER CONCEDENTE, também enquadrados como risco.

29.1.5. O presente CONTRATO estabelece os riscos suportados pelas PARTES, a divisão de certos riscos entre elas, as obrigações decorrentes da superveniência dos riscos, as obrigações relacionadas à mitigação dos impactos dos riscos e, por fim, às responsabilidades inerentes ao descumprimento contratual no tocante às referidas obrigações.

29.2. A CONCESSIONÁRIA assumirá os encargos ou fará jus aos excedentes econômico-financeiros derivados da superveniência dos seguintes riscos:

29.2.1. variação ordinária da demanda dos SERVIÇOS e dos SERVIÇOS COMPLEMENTARES, inclusive, mas sem se limitar, em decorrência do crescimento ou não da população, inadimplência dos USUÁRIOS e existência de ligações irregulares;

29.2.2. variação ordinária dos custos de operação e manutenção do SISTEMA, desde que tal variação não decorra, direta ou indiretamente, de ação ou omissão do PODER CONCEDENTE ou da AGÊNCIA REGULADORA;

29.2.3. variação ordinária do custo de mão de obra que afete a execução dos SERVIÇOS, dos SERVIÇOS COMPLEMENTARES e das OBRAS DE APERFEIÇOAMENTO DO SISTEMA;

29.2.4. fatos geológicos e climáticos relacionados à execução das obras, que sejam identificados nos anteprojetos que orientaram os estudos de viabilidade do PODER CONCEDENTE, ou que possam ser considerados médios, normais ou corriqueiros do ponto de vista técnico ou científico;

29.2.5. atualidade da tecnologia empregada nas obras e na prestação dos SERVIÇOS, exceto quando decorrente do exercício, pelo PODER CONCEDENTE, da prerrogativa de modificação unilateral do CONTRATO;

29.2.6. perecimento, destruição, roubo, furto, perda ou quaisquer outros tipos de danos causados aos BENS VINCULADOS e aos BENS REVERSÍVEIS;

29.2.7. indisponibilidade de financiamento ou variações do custo de capital, inclusive os resultantes de variações ordinárias das taxas de juros dos títulos públicos do tesouro brasileiro;

29.2.8. variação das taxas de câmbio;

29.2.9. ocorrência de fatos considerados como de caso fortuito e de força maior que são objeto de cobertura de seguros exigidos neste CONTRATO, até o limite das apólices;

29.2.10. responsabilidade por atrasos imputáveis à CONCESSIONÁRIA na condução dos procedimentos de desapropriação das áreas necessárias à prestação dos SERVIÇOS;

29.2.11. ocorrência de dissídio, acordo ou convenção coletiva de trabalho ou falha de fornecimento de materiais e serviços pelos contratados da CONCESSIONÁRIA, bem como ocorrência de greve do seu pessoal, exceto se houver greve geral;

29.2.12. prejuízos decorrentes de interrupções ou falhas no fornecimento de materiais e serviços por fornecedores e prestadores subcontratados pela CONCESSIONÁRIA ou falhas operacionais da CONCESSIONÁRIA;

29.2.13. prejuízos decorrentes de riscos inerentes à atividade empresarial;

29.2.14. variação, para mais ou para menos, inferior a 5% (cinco por cento), constatada até um (1) ano após o término da FASE DE TRANSIÇÃO DO SISTEMA, entre a quantidade de economias conforme informações definidas na Tabela 1 do ANEXO IV – CADERNO DE ENCARGOS e apresentadas pela CONCESSIONÁRIA no RELATÓRIO DE REAVALIAÇÃO DA ÁREA DA CONCESSÃO aprovado pela AGÊNCIA REGULADORA, considerando:

29.2.14.1. a quantidade total de economias atendidas; e

29.2.14.2. a quantidade total de economias potenciais.

29.2.15. vantagens tributárias ou creditórias decorrentes de programas de fomento, tais quais, mas não se limitando, os benefícios SUDENE e REIDI.

29.3. O PODER CONCEDENTE assumirá os encargos ou fará jus aos excedentes econômico-financeiros derivados da superveniência dos seguintes riscos:

29.3.1. descumprimento, pela AGÊNCIA REGULADORA, de suas obrigações contratuais, regulamentares ou legais, incluindo, mas não se limitando, ao descumprimento de prazos a eles aplicáveis, previstos neste CONTRATO e na legislação vigente;

29.3.2. alteração unilateral deste CONTRATO, da qual resulte, comprovadamente, em variações no retorno econômico-financeiro da CONCESSIONÁRIA;

29.3.3. edição de normas, determinações ou condicionantes aplicáveis à CONCESSÃO que repercutam no atendimento dos INDICADORES DE DESEMPENHO previstos no ANEXO III – INDICADORES DE DESEMPENHO E METAS DE ATENDIMENTO deste CONTRATO, bem como na prestação dos SERVIÇOS;

29.3.4. fato do príncipe ou fato da Administração que resulte, comprovadamente, em variações dos custos, despesas, investimentos ou receitas da CONCESSIONÁRIA;

29.3.5. excetuados os tributos sobre a renda, a criação, alteração ou extinção de tributos ou encargos legais ou o advento de novas disposições, que impactem o retorno econômico-financeiro da CONCESSIONÁRIA, em conformidade com o disposto no § 3º, do artigo 9º, da Lei federal nº 8.987/95;

29.3.6. alteração legislativa de caráter específico que produza impacto direto no retorno econômico-financeiro da CONCESSIONÁRIA, tais como as que concedam isenção, redução, desconto ou qualquer outro privilégio tributário ou tarifário;

29.3.7. ocorrência de fatos imprevisíveis e supervenientes, ou de consequências incalculáveis, em razão de caso fortuito ou força maior, que não estejam cobertos pelos seguros ou na parte que exceder o limite dos valores das apólices dos seguros exigidos neste CONTRATO;

29.3.8. atraso nas obras e atividades decorrentes da demora na obtenção de licenças ambientais ou autorizações de órgãos públicos, quando os prazos de análise do órgão responsável ultrapassarem aqueles previstos nas normas aplicáveis ou aqueles informados pelo órgão público, exceto se decorrente de fato imputável à CONCESSIONÁRIA.

29.3.8.1. Presume-se fato imputável à CONCESSIONÁRIA o atraso decorrente da não entrega de documentos, estudos e informações exigidos pelo órgão público, ou em qualidade inferior à mínima estabelecida pelo órgão licenciador ou autorizador, prévia ou posteriormente ao pedido de licenciamento ou de autorização;

29.3.8.2.

29.3.9. atos ou fatos, ocorridos antes da data de transferência do SISTEMA ou durante a fase de transição, inclusive quanto a danos e passivos ambientais, mesmo que de conhecimento posterior àquela data, que afetem a execução do CONTRATO ou onerem os custos, as despesas ou investimentos da

CONCESSIONÁRIA, independentemente desta ter tido ciência de tais eventos antes da assinatura do CONTRATO ou da data de transferência do sistema existente, ressalvados os riscos expressamente alocados à responsabilidade da CONCESSIONÁRIA neste CONTRATO;

29.3.9.1 Sem prejuízo do aqui disposto, visando mitigar riscos da CONCESSIONÁRIA em matéria ambiental, o PODER CONCEDENTE ofertará à CONCESSIONÁRIA a possibilidade de celebração de um Termo de Compromisso Ambiental (Anexo 10 do Edital).

29.3.10. determinações judiciais e administrativas para satisfação de obrigações originalmente imputáveis ao PODER CONCEDENTE, ao ESTADO ou aos MUNICÍPIOS, inclusive reclamações trabalhistas propostas por empregados ou terceiros vinculados ou a outras empresas contratadas pelo PODER CONCEDENTE, ESTADO e MUNICÍPIOS;

29.3.11. riscos arqueológicos, incluindo a eventual descoberta de sítios históricos e arqueológicos que afetem a execução do CONTRATO;

29.3.12. atrasos ou prejuízos à execução dos SERVIÇOS, dos SERVIÇOS COMPLEMENTARES e execução das obras decorrentes de interferências causadas por movimentos sociais ou presença de populações indígenas, quilombolas e quaisquer outros povos e comunidades tradicionais, que afetem o retorno econômico-financeiro da CONTRATADA;

29.3.13. variação extraordinária e imprevisível dos custos de insumos, operação e manutenção necessários à adequada prestação dos SERVIÇOS que afetem o retorno econômico-financeiro da CONTRATADA;

29.3.13.1 Considera-se variação extraordinária aquela que em comparação histórica com os últimos 10 (dez) anos possui valor que desvia, para mais ou para menos, de 2 (dois) desvios-padrão do seu valor médio.

29.3.14. manifestações sociais que afetem de qualquer forma a prestação dos SERVIÇOS, incluindo greves de agentes públicos, que impactem na prestação dos SERVIÇOS, excetuadas as greves internas de empregados da própria CONCESSIONÁRIA;

29.3.15. atrasos ou suspensões da execução do CONTRATO em razão de decisões judiciais ou administrativas, inclusive dos órgãos de controle, por fatores não imputáveis à CONCESSIONÁRIA e que impactem o retorno econômico-financeiro da CONCESSIONÁRIA;

29.3.15.1. Para fins deste CONTRATO, não se considera ilícito imputável à CONCESSIONÁRIA aquele decorrente do desatendimento pelo PODER CONCEDENTE a normas e princípios aplicáveis à licitação e à contratação administrativa, como a inobservância de prazos e procedimentos legais e de outros pressupostos e condicionantes às decisões administrativas.

29.3.16. superveniência de decisão administrativa, judicial ou arbitral que impeça a CONCESSIONÁRIA de cobrar TARIFAS, reajustá-las ou reequilibrá-las nos termos previstos neste CONTRATO, exceto se a CONCESSIONÁRIA concorreu diretamente

para a prática dos fatos reputados inválidos pela decisão;

29.3.17. situação de escassez de recursos hídricos nos corpos hídricos que abastecem a ÁREA DA CONCESSÃO que se perdure por mais de 90 (noventa) dias corridos e cuja recorrência seja superior a 10 (dez) anos;

29.3.18. necessidade de soluções especiais para captação de água nos MUNICÍPIOS integrantes da Macrorregião do Semiárido, definida no ANEXO III – INDICADORES DE DESEMPENHO E METAS;

29.3.18.1. Consideram-se soluções especiais aquelas que se façam necessárias para garantir o fornecimento de água em vazão suficiente para atendimento da demanda da população, envolvendo:

- i. a importação de água por meio de adutoras ou transposições de canais com extensão superior a 1 (um) quilômetro para cada 1.000 (mil) ligações atendidas.
- ii. a construção de mais do que 1 (um) poço de captação subterrânea para cada 30 (trinta) ligações atendidas;
- iii. a execução de barragens ou açudes.

29.3.19. danos ou prejuízos causados à CONCESSIONÁRIA, decorrentes de fato ou ato de solicitação do PODER CONCEDENTE de emprego de nova tecnologia ou técnica nos SERVIÇOS ou nos bens utilizados para a prestação dos SERVIÇOS, quando não decorrer de obrigações contratuais da CONCESSIONÁRIA para garantir a continuidade e a atualidade do SERVIÇOS, desde que os INDICADORES DE DESEMPENHO já estejam sendo cumpridos pela CONCESSIONÁRIA com a tecnologia ou técnica anteriormente empregada;

29.3.20. danos ou prejuízos ocorridos no SISTEMA durante a FASE DE TRANSIÇÃO DO SISTEMA;

29.3.21. impactos decorrentes da exclusão, por qualquer motivo, de MUNICÍPIOS da ÁREA DA CONCESSÃO;

29.3.22. o início de cobrança pelo uso dos recursos hídricos na ÁREA DE CONCESSÃO;

29.3.23. perda de receita tarifária, não coberta pelo Fator S, por migração de proporção de economias para o benefício da tarifa social que enseje valor superior ao limite de 112,5% (cento e doze e meio por cento) estabelecido para o Fator S, conforme ANEXO VI – FATORES DE REAJUSTE.

29.4. O processo de recomposição do equilíbrio econômico-financeiro do CONTRATO será calculado conforme dispostos no ANEXO XII – DIRETRIZES PARA ELABORAÇÃO DE FLUXO DE CAIXA PARA REEQUILÍBRIO.

29.5. A recomposição do equilíbrio econômico-financeiro deste CONTRATO será implementada por meio de uma das alternativas abaixo, por decisão justificada da AGÊNCIA REGULADORA, inclusive para preservar a modicidade tarifária, quando for o caso, podendo ser implementada por quaisquer das seguintes modalidades, isolada ou cumulativamente:

- 29.5.1. alteração do valor das TARIFAS;
- 29.5.2. redução ou ampliação do prazo da CONCESSÃO;
- 29.5.3. indenização direta à PARTE;
- 29.5.4. redução no valor da OUTORGA, quando houver obrigação vincenda de seu pagamento;
- 29.5.5. alteração das METAS DE ATENDIMENTO (com a supressão ou ampliação de investimentos, conforme o caso, ou mudança no seu cronograma de implementação);
- 29.5.6. assunção de investimentos por parte do PODER CONCEDENTE;
- 29.5.7. inclusão de obras ou serviços no CONTRATO;
- 29.5.8. alteração da divisão de riscos;
- 29.5.9. alteração nos INDICADORES DE DESEMPENHO;
- 29.5.10. outros métodos admitidos pela legislação;
- 29.5.11. combinação das alternativas listadas.

29.6. Na apresentação dos pleitos de reequilíbrio, as PARTES poderão propor as formas de compensação para fins de reequilíbrio econômico-financeiro, devendo suas alegações serem consideradas na motivação da decisão da AGÊNCIA REGULADORA.

29.7. A definição pela AGÊNCIA REGULADORA de forma de reequilíbrio econômico-financeiro que onere a situação de certos(s) MUNICÍPIO(S) pressuporá a garantia de prévia manifestação deste(s).

30. PROCESSAMENTO DO EQUILÍBRIO ECONÔMICO-FINANCEIRO

30.1. Sempre que se verificar eventos de desequilíbrio, a PARTE interessada deverá notificar a outra e a AGÊNCIA REGULADORA de sua ocorrência no prazo indicado na subcláusula 27.2.

30.2. A AGÊNCIA REGULADORA deverá elaborar, com apoio do Verificador Independente, manifestação preliminar sobre o pleito apresentado e submeter às PARTES no prazo de 45 (quarenta e cinco) dias corridos do recebimento do pleito de uma das PARTES.

30.3. As PARTES terão o prazo de 45 (quarenta e cinco) dias corridos contados do recebimento da manifestação preliminar da AGÊNCIA REGULADORA para apresentação de manifestação e eventuais documentos necessários.

30.4. No mesmo prazo, em havendo consenso, as PARTES poderão celebrar acordo, mediante termo aditivo ao CONTRATO, acerca do reequilíbrio econômico-financeiro postulado.

30.5. Caso não haja acordo entre as PARTES, a AGÊNCIA REGULADORA terá o prazo de até 60 (sessenta) dias corridos para decidir motivadamente acerca do reequilíbrio econômico-financeiro postulado, a partir do recebimento da manifestação das PARTES.

30.6. Caso qualquer uma das PARTES não esteja de acordo com a decisão proferida pela

AGÊNCIA REGULADORA, poderá acionar o COMITÊ DE SOLUÇÃO DE DISPUTAS previsto na Cláusula 44.

30.7. Nos casos em que a existência de fato gerador de desequilíbrio econômico-financeiro seja incontroversa, ainda que a apuração do valor do desequilíbrio ainda esteja em andamento, a AGÊNCIA REGULADORA deverá conferir reequilíbrio econômico-financeiro preliminar de 50% (cinquenta por cento) do valor estimado.

30.8. O reequilíbrio preliminar indicado na subcláusula anterior poderá ser feito tanto em favor do PODER CONCEDENTE como da CONCESSIONÁRIA.

30.9. O processo de mensuração do desequilíbrio econômico-financeiro deve levar em consideração a medida conferida de forma liminar nos termos da subcláusula 30.7.

31. PENALIDADES CONTRATUAIS

31.1. Poderão ser aplicadas à CONCESSIONÁRIA, pelo inadimplemento contratual, as seguintes penalidades:

31.1.1. Advertência;

31.1.2. Multa.

31.2. A gradação das penalidades deverá observar os seguintes parâmetros:

31.2.1. a infração será considerada leve quando decorrer de condutas involuntárias ou escusáveis da CONCESSIONÁRIA e que não tenha aptidão para causar a interrupção da prestação dos SERVIÇOS, refletir na qualidade dos SERVIÇOS prestados ou causar benefício à CONCESSIONÁRIA;

31.2.2. a infração será considerada de média gravidade quando decorrer de erro ou culpa grave da CONCESSIONÁRIA, com aptidão para causar a interrupção da prestação dos SERVIÇOS ou refletir na qualidade dos SERVIÇOS, mas que não traga para a CONCESSIONÁRIA qualquer benefício ou proveito;

31.2.3. a infração será considerada grave quando decorrer de atuação dolosa da CONCESSIONÁRIA e gerar vantagens econômico-financeiras à CONCESSIONÁRIA.

31.3. A aplicação de qualquer penalidade não exige a CONCESSIONÁRIA do dever de regularizar, no prazo estabelecido, as obrigações contratuais em que esteja inadimplente.

31.4. A AGÊNCIA REGULADORA deverá conceder à CONCESSIONÁRIA prazo para a correção de irregularidades ou inadimplências, mediante notificação formal, visando prevenir situações que prejudiquem a continuidade dos SERVIÇOS.

31.4.1. O período concedido para a correção de irregularidades suspende a tramitação de processo(s) sancionador(es), salvo decisão expressa em contrário.

31.4.2. O prazo para a correção de irregularidades será de até 180 (cento e oitenta) dias corridos, prorrogáveis a critério da AGÊNCIA REGULADORA.

31.5. Findo o prazo concedido para a correção de irregularidade e não resolvida a situação gravosa que o originou, será retomado o processo sancionador.

31.6. A penalidade de advertência será aplicada, sem prejuízo de outras hipóteses,

quando a CONCESSIONÁRIA:

31.6.1. não permitir o ingresso dos servidores do PODER CONCEDENTE ou da AGÊNCIA REGULADORA para o exercício da fiscalização na forma prevista neste CONTRATO;

31.6.2. não facilitar ou impedir o acesso aos livros, documentação contábil e demais informações correlatas à prestação do SERVIÇO;

31.6.3. deixar de prestar, no prazo estipulado, as informações solicitadas ou aquelas a que esteja obrigada independentemente de solicitação;

31.6.4. descumprir qualquer uma das obrigações assumidas neste CONTRATO não previstas como hipótese ensejadora da aplicação de multa, ou ser negligente, imprudente ou agir com imperícia;

31.6.5. atrasos no cumprimento dos prazos das solicitações relacionadas ao atendimento das áreas RURAIS DISPERSAS;

31.6.6. deixar de elaborar, no prazo estabelecido, os planos, manuais, estudos, sistemas e programas previstos no ANEXO IV – CADERNO DE ENCARGOS; e

31.6.7. descumprir as determinações das subcláusulas 20.3 a 20.6 referentes à disponibilização de informações no site.

31.7. A advertência deve ser considerada como sanção para efeitos de reincidência.

31.8. Caso a CONCESSIONÁRIA não regularize a situação ensejadora da aplicação de advertência no prazo conferido pela AGÊNCIA REGULADORA, deverá ser aplicada multa, nos termos dessa Cláusula.

31.9. Sem prejuízo das demais hipóteses ensejadoras da aplicação de advertência previstas na subcláusula 31.6, quando praticadas, pela primeira vez, infrações classificadas como leves, a pena de multa será substituída por pena de advertência.

31.10. A CONCESSIONÁRIA se sujeita às seguintes sanções pecuniárias, sem prejuízo da possibilidade de cominação de multas:

31.10.1. não encaminhar ao VERIFICADOR INDEPENDENTE e à AGÊNCIA REGULADORA as informações necessárias à aferição dos INDICADORES DE DESEMPENHO E METAS dos SERVIÇOS na forma e nos prazos estabelecidos neste CONTRATO;

31.10.2. não cumprir qualquer determinação da AGÊNCIA REGULADORA, na forma e no prazo estabelecido, salvo se objeto de contestação formal por parte da CONCESSIONÁRIA e enquanto pendente decisão da AGÊNCIA REGULADORA;

31.10.3. não encaminhar as informações contábeis para a auditoria realizada pela AGÊNCIA REGULADORA em relação aos investimentos realizados, valores amortizados, depreciação e saldos referentes aos BENS REVERSÍVEIS;

31.10.4. impedir ou obstar a fiscalização da AGÊNCIA REGULADORA;

31.10.5. atraso na contratação ou renovação da GARANTIA DE EXECUÇÃO DO CONTRATO;

31.10.6. atraso na contratação ou renovação dos seguros;

31.10.7. atraso na integralização do capital social;

31.10.8. atraso na notificação de SERVIÇOS irregulares na ÁREA DA CONCESSÃO;

31.10.9. não realizar a contratação do VERIFICADOR INDEPENDENTE no prazo de 15 (quinze) dias contados da indicação do PODER CONCEDENTE, nos termos do ANEXO X – DIRETRIZES PARA CONTRATAÇÃO DO VERIFICADOR INDEPENDENTE.

31.11. As multas serão de até 1% (um por cento) do valor da receita tarifária faturada nos meses da ocorrência da infração.

31.12. Não será aplicada a sanção de multa à CONCESSIONÁRIA como consequência de situações que já ensejaram a redução da arrecadação tarifária mediante a incidência dos INDICADORES DE DESEMPENHO dispostos no ANEXO III – INDICADORES DE DESEMPENHO E METAS DE ATENDIMENTO.

31.13. Caso o valor total das multas aplicadas em determinado ano seja superior à 10% (dez por cento) do faturamento da CONCESSIONÁRIA no exercício anterior, deverá ser avaliada a decretação de caducidade da CONCESSÃO.

31.14. A aplicação de multas à CONCESSIONÁRIA não a isenta do dever de ressarcir os danos eventualmente causados ao PODER CONCEDENTE, nem a eximirá da obrigação de sanar a falha ou irregularidade a que deu origem.

31.15. As multas previstas nesta cláusula serão aplicadas sem prejuízo da caracterização das hipóteses de intervenção ou declaração de caducidade previstas neste CONTRATO, bem como da responsabilidade civil e penal da CONCESSIONÁRIA.

31.16. Identificada situação que possa ser caracterizada como descumprimento ou infração contratual, a AGÊNCIA REGULADORA notificará a CONCESSIONÁRIA para apresentar sua defesa prévia, no prazo de 15 (quinze) dias corridos.

31.17. Analisada a defesa prévia e não sendo esta procedente, a AGÊNCIA REGULADORA lavrará auto de infração, que tipificará a infração cometida, para fins de aplicação da respectiva penalidade.

31.18. O auto de infração deverá indicar com precisão a falta cometida e a disposição contratual violada, e será lavrado em 02 (duas) vias, através de notificação entregue à CONCESSIONÁRIA sob protocolo, indicando a expressão monetária exata da penalidade e o direito à sua redução, nos seguintes termos:

31.18.1. redução de 30% (trinta por cento) dos valores autuados, na hipótese de o pagamento ser realizado sem discussão administrativa após a autuação e anteriormente à decisão administrativa;

31.18.2. redução de 10% (dez por cento) dos valores autuados, na hipótese de o pagamento ser realizado após a decisão administrativa e antes da interposição de recurso;

31.18.3. o pagamento dos valores autuados nos termos acima entabulados implica na confissão da conduta e renúncia a qualquer tipo de recurso administrativo ou ação judicial contra a penalidade pecuniária.

31.19. No prazo de 5 (cinco) dias contados do recebimento da notificação da penalidade, a CONCESSIONÁRIA poderá apresentar recurso administrativo, que será recebido no

efeito suspensivo e decidido de forma motivada pela AGÊNCIA REGULADORA.

31.20. Recebido o recurso administrativo, a autoridade que lavrou o auto de infração poderá reconsiderar sua decisão. Caso a decisão não seja reconsiderada, os autos serão encaminhados à autoridade superior, devidamente instruídos, para decisão.

31.21. A decisão do recurso administrativo deverá ser motivada e fundamentada pela AGÊNCIA REGULADORA, nos termos da legislação de processo administrativo e do Decreto-Lei nº 4.657/1942.

31.22. Aplicada a sanção pela autoridade superior, a CONCESSIONÁRIA será notificada a respeito.

31.23. A AGÊNCIA REGULADORA deverá:

31.23.1. no caso de advertência, anotar sanção nos registros da CONCESSIONÁRIA junto à AGÊNCIA REGULADORA e ao PODER CONCEDENTE;

31.23.2. em caso de multa, notificar a CONCESSIONÁRIA para realizar o pagamento dentro do prazo de 20 (vinte) dias, contados do recebimento da notificação da decisão, sendo que o não pagamento, no prazo estipulado, ensejará a possibilidade de o PODER CONCEDENTE executar a GARANTIA DE EXECUÇÃO DO CONTRATO;

31.23.3. O não pagamento de qualquer multa fixada nos termos do disposto nesta cláusula, no prazo fixado, implicará a incidência de correção monetária pela variação do IPCA/IBGE, ou índice que vier a substituí-lo, e juros de 1% (um por cento) ao mês pro rata die.

31.24. Poderão ser apuradas em um mesmo processo duas ou mais infrações similares ou decorrentes de um mesmo fato gerador, aplicando-se penalidades individualizadas para cada uma das infrações ou uma única penalidade quando se tratar de infrações continuadas.

31.25. Considerar-se-ão continuadas as infrações que decorram comprovadamente de um mesmo fato gerador e cujos efeitos se prolonguem no tempo.

31.26. As importâncias pecuniárias resultantes da aplicação das multas reverterão ao PODER CONCEDENTE.

31.27. A aplicação de penalidades observará a necessária proporcionalidade entre a infração e a correspondente sanção, mediante a observância dos seguintes critérios:

31.27.1. a natureza e gravidade da infração;

31.27.2. o dano dela resultante ao PODER CONCEDENTE, aos USUÁRIOS ou aos SERVIÇOS;

31.27.3. as vantagens auferidas pela CONCESSIONÁRIA em decorrência da infração cometida;

31.27.4. as circunstâncias agravantes e atenuantes;

31.27.5. os antecedentes da CONCESSIONÁRIA, inclusive eventual reincidência;

31.27.6. a duração da interrupção dos SERVIÇOS, se for o caso.

31.28. Considera-se reincidência, para fins deste CONTRATO, a prática de uma mesma

infração dentro do período de 12 (doze) meses, contados da data da ocorrência da primeira infração cometida pela CONCESSIONÁRIA.

31.29. Para fins de dosimetria das penalidades são consideradas circunstâncias atenuantes, quando devidamente comprovado:

31.29.1. O concurso de agentes externos para o descumprimento, que tenha influência no resultado produzido, devendo reduzir em 3% (três por cento) o valor da multa;

31.29.2. A execução de medidas espontâneas pela CONCESSIONÁRIA, resultando na cessação da infração e recomposição dos danos cometidos, até o prazo para apresentação da defesa, devendo reduzir em 10% (dez por cento) o valor da multa; e,

31.29.3. A inexistência de infração, ou julgadas definitivamente improcedentes, nos últimos 05 (cinco) anos, devendo reduzir em 5% (cinco por cento) o valor da multa.

31.30. A redução do valor da multa por circunstância atenuante poderá ser cumulada com a redução dispostas na subcláusula 31.18.

31.31. Para fins de dosimetria das penalidades são consideradas circunstâncias agravantes, quando devidamente comprovado:

31.31.1. Ter a infração sido cometida mediante fraude ou má-fé da CONCESSIONÁRIA, devendo incidir em 30% (trinta por cento) sobre o valor da multa;

31.31.2. Não adoção de medidas alternativas ou mitigadoras, no prazo e nos termos recomendados pela AGÊNCIA REGULADORA, devendo incidir em 20% (vinte por cento) sobre o valor da multa;

31.31.3. Praticar infração para facilitar ou assegurar proveito econômico à CONCESSIONÁRIA ou a terceiros por ela indicados;

31.31.4. A reincidência específica da CONCESSIONÁRIA no cometimento da mesma infração nos últimos 05 (cinco) anos, devendo incidir em 5% (cinco por cento) sobre o valor da multa.

31.32. Uma vez verificadas infrações na execução do CONTRATO que tenham o potencial de gerar intervenção ou caducidade, o PODER CONCEDENTE deverá iniciar processo administrativo, nos termos da legislação e da regulação, reunindo provas da conduta praticada e submeter, após elaboração de relatório final, o procedimento à AGÊNCIA REGULADORA, que emitirá parecer conforme previsão do art. 9º, inciso VII, da Lei federal nº 11.445/2007.

31.33. A AGÊNCIA REGULADORA poderá determinar a instauração de processo sancionatório se verificadas irregularidades na fiscalização da prestação dos SERVIÇOS, que serão processadas conforme o procedimento descrito na legislação, na regulação e neste CONTRATO.

31.34. Nos procedimentos de apuração promovidos pela AGÊNCIA REGULADORA será necessariamente ouvido o órgão de consultoria jurídica da AGÊNCIA, nos termos da

legislação específica.

32. INTERVENÇÃO

32.1. Sem prejuízo das penalidades cabíveis e das responsabilidades incidentes, o PODER CONCEDENTE poderá, após manifestação prévia da AGÊNCIA REGULADORA, excepcionalmente e em última instância e sempre assegurado à CONCESSIONÁRIA o direito à ampla defesa e contraditório, intervir na CONCESSÃO, com o fim de assegurar a adequação da prestação dos SERVIÇOS, bem como o fiel cumprimento das normas contratuais, regulamentares e legais pertinentes.

32.2. A recomendação de intervenção realizada pela AGÊNCIA REGULADORA deverá indicar o prazo sugerido para intervenção, bem como os objetivos e limites da medida, inclusive territoriais.

32.3. A intervenção será instituída mediante edição de Decreto do Poder Público Estadual, devendo haver a deliberação prévia do COLEGIADO MICRORREGIONAL DA MRAE, desde que ocorrida uma das seguintes hipóteses:

32.3.1. Interrupção, total ou parcial, da prestação dos SERVIÇOS objeto deste CONTRATO pela CONCESSIONÁRIA, pelo prazo superior a 30 (trinta) dias corridos e desde que não se trate de interrupções programadas ou justificadas;

32.3.2. Falhas no cumprimento das obrigações da CONCESSÃO pela CONCESSIONÁRIA que ofereçam riscos à saúde e à segurança dos USUÁRIOS, ou que ofereçam risco iminente ao meio ambiente;

32.3.3. Reiterados descumprimentos das obrigações relevantes deste CONTRATO pela CONCESSIONÁRIA que afetem a prestação dos SERVIÇOS; ou

32.3.4. Utilização da infraestrutura da CONCESSÃO pela CONCESSIONÁRIA para fins ilícitos.

32.4. Verificando-se qualquer situação que possa ensejar a intervenção na CONCESSÃO, a AGÊNCIA REGULADORA deverá notificar a CONCESSIONÁRIA para, no prazo que lhe for fixado sanar as irregularidades indicadas, sem prejuízo da aplicação das penalidades incidentes

32.5. Declarada a intervenção, o PODER CONCEDENTE deverá, no prazo de até 30 (trinta) dias corridos, instaurar procedimento administrativo para comprovar as causas determinantes da medida e apurar responsabilidades, assegurado à CONCESSIONÁRIA o direito à ampla defesa e ao contraditório.

32.6. Caso seja comprovado que a intervenção não observou os pressupostos legais e regulamentares, será declarada a sua nulidade, devolvendo-se imediatamente à CONCESSIONÁRIA a administração dos serviços, sem prejuízo de seu direito à indenização por eventuais perdas e danos incorridos em virtude da intervenção.

32.7. O procedimento administrativo a que se refere esta cláusula deverá ser concluído no prazo máximo de 180 (cento e oitenta) dias corridos, sob pena de cessarem os efeitos da intervenção, devolvendo-se imediatamente à CONCESSIONÁRIA a administração dos

SERVIÇOS, sem prejuízo de seu direito à indenização por eventuais perdas e danos incorridos em virtude da intervenção.

32.8. Cessada a intervenção sem que seja extinto o CONTRATO, deverá ser realizada a prestação de contas pelo interventor, que responderá por todos os atos praticados durante a sua gestão.

33. EXTINÇÃO DA CONCESSÃO

33.1. Extingue-se a CONCESSÃO por:

- 33.1.1. Advento do termo contratual;
- 33.1.2. Encampação;
- 33.1.3. Caducidade;
- 33.1.4. Rescisão;
- 33.1.5. Anulação; e
- 33.1.6. Falência ou extinção da CONCESSIONÁRIA.

33.2. Extinto o CONTRATO em qualquer das hipóteses previstas na subcláusula 33.1 operar-se-á, de pleno direito, a transferência dos BENS REVERSÍVEIS ao PODER CONCEDENTE na forma da Cláusula 38 e a retomada dos SERVIÇOS.

33.3. No caso de extinção da CONCESSÃO, o PODER CONCEDENTE, poderá, a seu exclusivo critério, e desde que observada a legislação vigente, sub-rogar os contratos celebrados pela CONCESSIONÁRIA com terceiros necessários à continuidade dos SERVIÇOS, incluindo-se, dentre estes, os contratos de financiamento para execução de obras ou serviços e que não comportem período de amortização superior ao prazo restante para o término da CONCESSÃO.

33.3.1. Na hipótese da subcláusula 33.3, obriga-se a CONCESSIONÁRIA a continuar a prestar, de maneira adequada, os SERVIÇOS, nas mesmas bases deste CONTRATO, até que ocorra a substituição por outra concessionária, respeitado o equilíbrio econômico-financeiro previsto neste CONTRATO.

33.4. Para fins de cálculo da indenização tratada na subcláusula 33.7, observadas as cláusulas específicas de cada modalidade de extinção contratual, deverão ser considerados:

- 33.4.1. valores referentes aos pleitos de reequilíbrio econômico-financeiros do CONTRATO, apresentados pelas PARTES;
- 33.4.2. valor das parcelas dos investimentos vinculados a BENS REVERSÍVEIS ainda não amortizados, considerando as disposições legais e regulamentares, especialmente da ANA.

33.5. Extinta a CONCESSÃO, o PODER CONCEDENTE poderá:

- 33.5.1. assumir direta ou indiretamente a prestação do SERVIÇO;
- 33.5.2. ocupar e utilizar os locais, instalações equipamentos e materiais e valer-se de pessoal empregado na prestação dos SERVIÇOS necessário à continuidade;
- 33.5.3. aplicar as penalidades cabíveis, a depender da modalidade de extinção;

33.5.4. reter e executar a garantia de execução, para fins de recebimento de multas administrativas e ressarcimento de prejuízo causados pela CONCESSIONÁRIA;

33.5.5. manter, sempre que possível, os contratos firmados pela CONCESSIONÁRIA com terceiros pelo prazo e nas condições inicialmente ajustadas, respondendo os terceiros pelos prejuízos decorrentes do não cumprimento das obrigações assumidas.

33.6. Em qualquer hipótese de extinção do CONTRATO e havendo viabilidade jurídica para tanto, à luz da legislação vigente à época, o PODER CONCEDENTE poderá demandar que a CONCESSIONÁRIA continue realizando a prestação dos SERVIÇOS até que finalizada a licitação para contratação de nova concessionária e a nova concessionária esteja apta a assumir os SERVIÇOS, preservado o equilíbrio econômico-financeiro do CONTRATO, e limitado ao prazo máximo de 5 (cinco) anos.

33.7. A eventual indenização a ser paga à CONCESSIONÁRIA deverá observar os investimentos realizados pela CONCESSIONÁRIA auditados e certificados pela AGÊNCIA REGULADORA e será calculada pelo VERIFICADOR INDEPENDENTE.

34. ADVENTO DO TERMO CONTRATUAL

34.1. O advento do termo final do CONTRATO opera, de pleno direito, a extinção da CONCESSÃO.

34.2. A AGÊNCIA REGULADORA elaborará, nos 12 (doze) meses que antecederem o termo final do CONTRATO, relatórios com os levantamentos e avaliações necessários à determinação do montante de indenização eventualmente devida à CONCESSIONÁRIA, nos termos das subcláusulas seguintes.

34.3. A AGÊNCIA REGULADORA contará com o auxílio do VERIFICADOR INDEPENDENTE para subsidiar a elaboração dos relatórios tratados na subcláusula 34.2 ou realizar contratação de empresa especializada conforme dispõe a subcláusula 33.7.

34.4. Todos os investimentos previstos no CONTRATO e realizados pela CONCESSIONÁRIA nos BENS REVERSÍVEIS devem ser amortizados durante o prazo de vigência do CONTRATO.

34.5. Caso a CONCESSIONÁRIA tenha direito a alguma indenização, esta deverá ser paga em parcelas mensais, até a data da retomada dos SERVIÇOS pelo PODER CONCEDENTE.

34.6. Da indenização prevista nesta cláusula, serão descontados os valores relativos às multas contratuais eventualmente aplicadas e dos danos diretos causados pela CONCESSIONÁRIA, no que eventualmente não seja coberto pela GARANTIA DE EXECUÇÃO DO CONTRATO.

34.7. O atraso no pagamento da indenização prevista nesta cláusula ensejará, ao PODER CONCEDENTE, o pagamento de multa correspondente a 2% (dois por cento) do valor em atraso, acrescido de juros moratórios de 1% (um por cento) ao mês, devendo o saldo

devedor (principal e encargos moratórios) ser corrigido monetariamente *pro rata die*, desde a data do vencimento até a data do efetivo pagamento do valor.

34.8. A CONCESSIONÁRIA deverá, com antecedência de 1 (um) ano do advento contratual, apresentar Programa de Desmobilização Operacional com a proposta de procedimentos para a assunção da operação pelos titulares dos SERVIÇOS ou por uma nova concessionária.

34.9. No curso do procedimento de desmobilização operacional, em virtude da extinção por advento do termo contratual, a CONCESSIONÁRIA obriga-se a cooperar com o PODER CONCEDENTE, para manter a prestação do SERVIÇO adequada e ininterrupta até a transferência do SISTEMA aos titulares dos SERVIÇOS.

35. CADUCIDADE

35.1. A inexecução total ou parcial reiterada do CONTRATO, que cause efetivos prejuízos à execução dos SERVIÇOS, poderá acarretar, a critério do PODER CONCEDENTE, a declaração de caducidade da CONCESSÃO, respeitadas as disposições deste CONTRATO, especialmente desta cláusula, sempre garantido o direito à ampla defesa e ao contraditório.

35.2. A caducidade da CONCESSÃO, por ação ou omissão da CONCESSIONÁRIA, poderá ser declarada quando ocorrer as hipóteses indicadas abaixo, além daquelas previstas no art. 38, da Lei federal nº 8.987/1995:

35.2.1. perda das condições econômicas, técnicas ou operacionais, necessárias para manter a adequada prestação dos SERVIÇOS;

35.2.2. transferência da CONCESSÃO, sem prévia autorização do PODER CONCEDENTE;

35.2.3. reiterado descumprimento das obrigações contratuais, normas técnicas e das condições da adequada prestação dos SERVIÇOS, devidamente consignadas em processo administrativo, garantido o direito à ampla defesa e ao contraditório, bem como prazo de correção não inferior a 60 (sessenta) dias corridos;

35.2.4. a onerosidade de bens públicos que integrem os BENS REVERSÍVEIS para operações de financiamento realizadas pela CONCESSIONÁRIA; e

35.2.5. a reincidência, por três anos ou mais durante um intervalo de 5 anos, na obtenção de nota igual ou abaixo de 80% do IDG – Indicador de Desempenho Geral, após o início da medição conforme ANEXO III – INDICADORES DE DESEMPENHO E METAS DE ATENDIMENTO.

35.3. A declaração de caducidade da CONCESSÃO deverá ser precedida da verificação da efetiva inadimplência da CONCESSIONÁRIA em processo administrativo prévio instaurado pela AGÊNCIA REGULADORA, devendo ser assegurado à CONCESSIONÁRIA o direito à ampla defesa e ao contraditório.

35.4. Não será instaurado processo administrativo antes de a CONCESSIONÁRIA ter sido previamente comunicada a respeito das infrações contratuais praticadas, devendo ser-

lhe concedido prazo para corrigir as falhas e transgressões apontadas, observadas as condições previstas neste CONTRATO.

35.5. Ao final do processo administrativo a AGÊNCIA REGULADORA emitirá parecer final com suas conclusões.

35.5.1. Caso o parecer final seja no sentido da improcedência da declaração de caducidade da CONCESSÃO, o processo administrativo será arquivado.

35.5.2. Caso o parecer final seja no sentido da procedência da declaração de caducidade da CONCESSÃO, será encaminhado ao PODER CONCEDENTE para decisão final, devendo ser observadas as disposições das resoluções da MRAE.

35.6. A caducidade será declarada mediante Decreto expedido pelo Chefe do Poder Executivo Estadual independente de prévia indenização.

35.7. Na hipótese de extinção do CONTRATO por caducidade, a CONCESSIONÁRIA fará jus ao recebimento da devida indenização, calculada conforme critérios expressos nessa Cláusula, podendo ser apurado por meio de empresa mencionada na subcláusula 33.7, descontados:

35.7.1. os prejuízos causados pela CONCESSIONÁRIA em decorrência do descumprimento de obrigações contratuais e os valores devidos pela CONCESSIONÁRIA ao PODER CONCEDENTE;

35.7.2. as multas contratuais aplicadas à CONCESSIONÁRIA, que não estejam com a sua exigibilidade suspensa e que não tenham sido pagas até a data do pagamento do montante da indenização;

35.7.3. quaisquer valores recebidos pela CONCESSIONÁRIA a título de cobertura de seguros relacionados à reversão dos bens ou término antecipado da CONCESSÃO;

35.8. A parte da indenização devida à CONCESSIONÁRIA correspondente ao saldo devedor dos financiamentos efetivamente aplicados em investimentos em BENS REVERSÍVEIS, que poderá ser paga diretamente aos financiadores, caso o contrato de financiamento celebrado assim disponha, sendo o remanescente pago diretamente à CONCESSIONÁRIA.

35.9. A declaração de caducidade da CONCESSÃO acarretará, ainda, para a CONCESSIONÁRIA:

35.9.1. execução da GARANTIA DE EXECUÇÃO DO CONTRATO pelo PODER CONCEDENTE para ressarcimento de eventuais prejuízos causados pela CONCESSIONÁRIA ao PODER CONCEDENTE;

35.9.2. retenção de eventuais créditos decorrentes deste CONTRATO, até o limite dos prejuízos causados ao PODER CONCEDENTE;

35.9.3. transferência imediata ao PODER CONCEDENTE dos BENS REVERSÍVEIS; e

35.9.4. retomada imediata pelo PODER CONCEDENTE da prestação dos SERVIÇOS.

35.9.5. A declaração de caducidade não resultará ao PODER CONCEDENTE qualquer espécie de responsabilidade em relação aos encargos, ônus, obrigações ou compromissos com terceiros, ou com empregados da CONCESSIONÁRIA.

36. RESCISÃO

36.1. A CONCESSIONÁRIA poderá rescindir o CONTRATO no caso de descumprimento das normas contratuais pelo PODER CONCEDENTE, amigavelmente ou mediante ação judicial especialmente intentada para este fim.

36.2. Salvo no caso de rescisão amigável, os SERVIÇOS prestados pela CONCESSIONÁRIA não poderão ser interrompidos ou paralisados até decisão judicial transitada em julgado, determinando a rescisão do CONTRATO.

36.3. Quando o pedido de rescisão for formulado pela CONCESSIONÁRIA, cumpre ao PODER CONCEDENTE, após determinação judicial ou caso esta seja a melhor opção para resguardar o interesse público, assumir a prestação dos SERVIÇOS objeto da CONCESSÃO, ou promover novo certame licitatório e adjudicar um vencedor, antes de rescindir o CONTRATO.

36.4. Na hipótese de rescisão do CONTRATO por inadimplemento contratual, poderá, para fins de cálculo da indenização, ser contratada empresa de consultoria pelo PODER CONCEDENTE para avaliação dos ativos, conforme subcláusula 33.7, devendo se considerar os encargos e ônus decorrentes de multas, rescisões e indenizações que forem devidas a fornecedores, contratados e terceiros em geral, em decorrência do rompimento dos vínculos contratuais, devendo tais valores serem compatíveis aos praticados no mercado, em especial no caso de partes relacionadas.

36.5. A indenização a que se refere a subcláusula 36.4 será paga de acordo com a forma a ser estabelecida em ação judicial, ou por meio de parcelas, quando se tratar de rescisão amigável, devendo o saldo devedor ser corrigido mensalmente, *pro rata die*, até a data do efetivo pagamento.

37. FALÊNCIA DA CONCESSIONÁRIA

37.1. A CONCESSÃO poderá ser extinta caso a CONCESSIONÁRIA tenha sua falência decretada; ou no caso de recuperação judicial que prejudique a execução do CONTRATO.

37.2. Decretada a falência, o PODER CONCEDENTE imitir-se-á na posse de todos os BENS REVERSÍVEIS e assumirá imediatamente a execução do objeto do presente CONTRATO.

37.3. No caso previsto nesta Cláusula, a apuração do montante da indenização a ser paga pelo PODER CONCEDENTE, e calculada pela empresa de consultoria especializada de que trata a subcláusula 33.7, deverá considerar os seguintes critérios:

37.3.1. os prejuízos causados pela CONCESSIONÁRIA em decorrência do descumprimento de obrigações contratuais e os valores devidos pela CONCESSIONÁRIA ao PODER CONCEDENTE;

37.3.2. as multas contratuais aplicadas à CONCESSIONÁRIA, que não estejam com a sua exigibilidade suspensa e que não tenham sido pagas até a data do pagamento do montante da indenização;

37.3.3. quaisquer valores recebidos pela CONCESSIONÁRIA a título de cobertura de seguros relacionados à reversão dos bens ou término antecipado da CONCESSÃO;

37.4. O relatório contendo o cálculo feito pela empresa de consultoria especializada será enviado à AGÊNCIA REGULADORA, ao PODER CONCEDENTE, com cópia para a CONCESSIONÁRIA.

37.4.1. Em até 60 (sessenta) dias corridos, a AGÊNCIA REGULADORA deverá se manifestar acerca do resultado do cálculo apresentado pelo VERIFICADOR INDEPENDENTE.

37.4.2. Caso a AGÊNCIA REGULADORA não concorde com o resultado do cálculo, deverá apresentar, de forma fundamentada, sua decisão, indicando o valor devido à título de indenização para a CONCESSIONÁRIA, se for o caso.

37.5. A indenização a que se refere a subcláusula acima será paga à massa falida, podendo ser previsto parcelamento do pagamento.

37.6. O atraso no pagamento da indenização prevista na subcláusula 37.3 ensejará ao PODER CONCEDENTE multa correspondente a 2% (dois por cento) do valor em atraso, acrescido de juros moratórios de 0,5% (zero vírgula cinco por cento) ao mês, devendo o saldo devedor (principal e encargos moratórios) ser corrigido monetariamente, pro rata die, desde a data do vencimento até a data do efetivo pagamento do valor.

37.7. Na hipótese de dissolução ou liquidação da CONCESSIONÁRIA, não poderá ser procedida a partilha do respectivo patrimônio social sem que a AGÊNCIA REGULADORA emita relatório sobre os valores investidos em BENS REVERSÍVEIS e o PODER CONCEDENTE ateste, mediante auto de vistoria, o estado em que se encontram os BENS REVERSÍVEIS, que serão revertidos livres de ônus, ou sem que se efetue o pagamento das quantias devidas a título de indenização ou a qualquer outro título.

37.8. Eventuais conflitos decorrentes da aplicação do disposto nesta Cláusula poderão ser dirimidos por meio do mecanismo de solução de controvérsias previsto na Cláusula 44.

38. ENCAMPAÇÃO

38.1. A encampação é a retomada da CONCESSÃO pelo PODER CONCEDENTE, durante o prazo da CONCESSÃO, por motivo de interesse público devidamente justificado, precedida de lei autorizativa específica e pagamento de indenização previamente à transferência dos BENS REVERSÍVEIS, nos termos do artigo 37 da Lei Federal nº 8.987/1995.

39. ANULAÇÃO

39.1. Nos casos de verificação de vícios no EDITAL, na LICITAÇÃO ou neste CONTRATO e nos seus ANEXOS, o PODER CONCEDENTE e a AGÊNCIA REGULADORA se comprometem a convalidar, sempre que possível, os atos administrativos correlatos, no intuito de preservar o interesse público, a ordem social e atender ao princípio da segurança jurídica.

39.2. Na impossibilidade, comprovada e motivada, da convalidação dos atos administrativos viciados decorrentes de eventuais irregularidades, o PODER CONCEDENTE poderá anular a CONCESSÃO, mediante indenização a ser paga à CONCESSIONÁRIA, observado o disposto no artigo 148 da Lei federal nº 14.133/2021.

40. BENS REVERSÍVEIS

40.1. Na extinção da CONCESSÃO, os BENS REVERSÍVEIS serão transferidos automaticamente ao PODER CONCEDENTE, observadas a necessidade de eventual indenização.

40.2. Para os fins previstos nesta cláusula, obriga-se a CONCESSIONÁRIA a reverter ao PODER CONCEDENTE os BENS REVERSÍVEIS, livres e desembaraçados de quaisquer ônus ou encargos, devendo estar em condições normais de operacionalidade, utilização e manutenção, ressalvado o normal desgaste resultante do seu uso e operação, de forma a permitir a continuidade da prestação dos SERVIÇOS pelo prazo mínimo adicional de 24 (vinte e quatro) meses, salvo nos casos excepcionais quando tiverem vida útil menor.

40.3. Em até 60 (sessenta) dias corridos contados da notificação enviada pela CONCESSIONÁRIA à AGÊNCIA REGULADORA e ao PODER CONCEDENTE, será promovida uma vistoria prévia dos BENS REVERSÍVEIS pela CONCESSIONÁRIA, pela AGÊNCIA REGULADORA e pelo PODER CONCEDENTE e elaborado o TERMO DE REVERSÃO DO SISTEMA, com a indicação do estado de conservação dos BENS REVERSÍVEIS, o qual deverá ser assinado pela CONCESSIONÁRIA, AGÊNCIA REGULADORA e PODER CONCEDENTE.

40.4. Na hipótese de omissão da AGÊNCIA REGULADORA em relação à realização da vistoria ou à emissão do TERMO DE REVERSÃO DO SISTEMA acima citado, caberá à CONCESSIONÁRIA notificar diretamente o PODER CONCEDENTE para realização da vistoria, a ser realizada em até 30 (trinta) dias corridos contados do recebimento da notificação enviada pela CONCESSIONÁRIA.

40.5. Caso os BENS REVERSÍVEIS não se encontrem em condições adequadas para a reversão, conforme dispõe a subcláusula 40.2, a CONCESSIONÁRIA deverá indenizar o PODER CONCEDENTE, no montante auditado e certificado pela AGÊNCIA REGULADORA, calculado pelo VERIFICADOR INDEPENDENTE, nos termos da subcláusula 33.7, devendo ser oportunizada a ampla defesa e participação da CONCESSIONÁRIA na apuração e sendo vedada a constituição de ônus reais sobre os BENS REVERSÍVEIS DA CONCESSÃO.

40.6. O PODER CONCEDENTE, após manifestação da AGÊNCIA REGULADORA, poderá, ainda, reter ou executar a GARANTIA DE EXECUÇÃO DO CONTRATO, a seu exclusivo critério, no caso de se verificar, na vistoria, que os BENS REVERSÍVEIS não se encontram em conformidade com as especificações previstas neste CONTRATO.

40.7. Caso o montante da GARANTIA DE EXECUÇÃO DO CONTRATO seja insuficiente para atender o cumprimento da obrigação prevista na subcláusula 40.5, o PODER CONCEDENTE poderá descontar seus créditos do valor da indenização devida à CONCESSIONÁRIA, por força da extinção da CONCESSÃO.

40.8. Com antecedência mínima 1 (um) ano contados para o advento do termo contratual, as PARTES e a AGÊNCIA REGULADORA deverão elaborar Plano de Desmobilização com vistas a facilitar a reversão ao PODER CONCEDENTE dos BENS REVERSÍVEIS e SISTEMA.

40.9. O Plano de Desmobilização deverá conter, no mínimo:

40.9.1. a lista atualizada dos BENS REVERSÍVEIS com identificação de sua localização, estado de conservação, eventual licença ambiental correlata e georreferenciamento;

40.9.2. informações técnicas e operacionais relacionadas à prestação dos serviços;

40.9.3. previsão de criação de comitê semelhante ao instituído para a FASE DE TRANSIÇÃO DO SISTEMA, com vistas a planejar e conduzir o processo de reversão dos BENS REVERSÍVEIS e SISTEMA;

40.9.4. outras informações que as PARTES em conjunto com a AGÊNCIA REGULADORA entenderem relevantes.

41. DIREITOS DE PROPRIEDADE INDUSTRIAL E INTELECTUAL

41.1. Os direitos de propriedade intelectual sobre os estudos e projetos elaborados para os fins específicos das atividades integradas na CONCESSÃO, bem como projetos, planos, plantas, documentos e outros materiais, serão transmitidos, sem qualquer custo, de modo permanente, ao PODER CONCEDENTE, competindo à CONCESSIONÁRIA adotar todas as medidas necessárias para este fim.

41.2. De igual forma, a propriedade intelectual atualmente detida pelo PODER CONCEDENTE, e parte integrante do EDITAL ou deste CONTRATO, considerar-se-á cedida gratuitamente à CONCESSIONÁRIA para uso exclusivo na CONCESSÃO durante seu prazo de vigência.

41.3. Eventual recusa ou atraso, por parte da CONCESSIONÁRIA, na cessão da propriedade intelectual de que trata a subcláusula anterior que ensejar comprovado dano à OPERAÇÃO DO SISTEMA, poderá ser objeto de reequilíbrio econômico-financeiro.

41.4. O cadastro dos USUÁRIOS utilizado pelo ESTADO e MUNICÍPIOS, deverá ser cedido gratuitamente à CONCESSIONÁRIA quando do início da OPERAÇÃO DO SISTEMA, sendo posteriormente revertido em sua versão mais atual, ao final da CONCESSÃO, para o PODER CONCEDENTE, observadas as regras previstas na Lei federal nº 13.709/2018.

42. COMUNICAÇÕES

42.1. As comunicações entre as PARTES serão efetuadas por escrito e remetidas:

- 42.1.1. em mãos, desde que comprovadas por protocolo;
- 42.1.2. por correio registrado, com aviso de recebimento; e
- 42.1.3. por correio eletrônico, com aviso de recebimento.

42.2. Consideram-se, para os efeitos de remessa das comunicações, na forma desta cláusula, os seguintes endereços:

PODER CONCEDENTE:

(endereço completo)

Tel.: [●]

(e-mail)

CONCESSIONÁRIA:

(endereço completo)

Tel.: [●]

(e-mail)

AGÊNCIA REGULADORA:

(endereço completo)

Tel.: [●]

(e-mail)

42.3. As PARTES poderão modificar o seu endereço mediante comunicação às demais, devendo, para tanto, ser objeto de prévia comunicação.

42.4. As comunicações serão consideradas entregues na data de recebimento pelo destinatário

43. CONTAGEM DE PRAZOS

43.1. Os prazos estabelecidos em dias, neste CONTRATO, contar-se-ão em dias úteis, excluindo-se o primeiro dia e contando-se o último, salvo se estiver expressamente feita referência a dias corridos, em meses ou em anos.

43.2. Os prazos com termo inicial e final em dias de feriado, ponto facultativo estadual e finais de semana, recairão no primeiro dia útil subsequente.

44. MECANISMO DE SOLUÇÃO DE CONTROVÉRSIAS

44.1. Para a solução de eventuais divergências de natureza técnica acerca da interpretação ou execução do presente CONTRATO, incluindo-se divergências

relacionadas à recomposição do equilíbrio econômico-financeiro e à revisão ou alteração dos INDICADORES DE DESEMPENHO, será constituída um COMITÊ DE SOLUÇÃO DE DISPUTAS *ad hoc*.

44.2. O COMITÊ DE SOLUÇÃO DE DISPUTAS será composta por 3 (três) membros efetivos, com comprovada capacidade técnica sobre o tema em controvérsia, assim escolhidos:

- i. Um membro será indicado pelo PODER CONCEDENTE;
- ii. Um membro indicado pela CONCESSIONÁRIA; e
- iii. Um membro, recomendado em comum acordo pelos dois membros eleitos pelas PARTES.

44.3. Na composição do COMITÊ DE SOLUÇÃO DE DISPUTAS nos procedimentos derivados da aplicação dessa cláusula, não poderá atuar como membros quem tenha exercido, nos dez anos anteriores à data de instauração, cargo ou função na Administração Pública, salvo o de professor.

44.4. No prazo máximo de 15 (quinze) dias a contar do recebimento do pedido de constituição do COMITÊ DE SOLUÇÃO DE DISPUTAS, a outra PARTE deverá indicar seu representante.

44.5. O terceiro membro será escolhido no prazo máximo de 30 (trinta) dias contados da indicação do segundo membro.

44.6. O COMITÊ DE SOLUÇÃO DE DISPUTAS não decidirá nenhuma questão sem a oitiva prévia das PARTES e sem o pronunciamento de todos os seus membros.

44.7. Cada um dos membros indicados terá direito a um voto nas deliberações, sendo que o COMITÊ DE SOLUÇÃO DE DISPUTAS decidirá por maioria dos votos e sua decisão será reduzida a termo, de maneira fundamentada.

44.8. Cada uma das PARTES arcará com as despesas de seus representantes, sendo que as despesas do membro mencionado na subcláusula 44.2, iii, serão divididas igualmente entre ambas, observando-se o seguinte procedimento:

- i. a CONCESSIONÁRIA arcará com a integralidade das despesas; e
- ii. o PODER CONCEDENTE ressarcirá a CONCESSIONÁRIA relativamente à metade dos custos incorridos.

44.9. A conciliação deverá intentar a adoção de medidas que resultem no saneamento de eventuais inadimplementos de quaisquer das partes, em favor da qualidade do serviço e dos interesses dos usuários, prevenindo-se a solução externa do conflito e riscos de extinção do contrato.

44.10. Os membros do COMITÊ DE SOLUÇÃO DE DISPUTAS deverão proceder com imparcialidade, independência, competência e discricção, aplicando-se, no que couber, o disposto no Capítulo III da Lei federal nº 9.307/1996, que trata da arbitragem.

44.11. A submissão de qualquer questão ao COMITÊ DE SOLUÇÃO DE DISPUTAS não exonera as PARTES do integral cumprimento de suas obrigações contratuais.

44.12. Toda a divergência suscitada deverá ser encaminhada ao COMITÊ DE SOLUÇÃO DE DISPUTAS juntamente com cópia de todos os documentos necessários para a solução da questão.

44.13. Caso aceita pelas PARTES a solução proposta pelo COMITÊ DE SOLUÇÃO DE DISPUTAS, ela será incorporada ao CONTRATO mediante assinatura de termo aditivo e recomposição, conforme o caso, do equilíbrio econômico-financeiro do CONTRATO.

44.14. A conciliação será considerada prejudicada se não for apresentada proposta de solução conciliada pelo COMITÊ DE SOLUÇÃO DE DISPUTAS no prazo máximo de 30 (trinta) dias, a contar do aceite da participação do terceiro membro mencionado na subcláusula 44.5, ou se a PARTE se recusar a participar do procedimento, não indicando seu representante no prazo máximo de 15 (quinze) dias.

44.15. A submissão ao COMITÊ DE SOLUÇÃO DE DISPUTAS não é fase prévia obrigatória ao início de arbitragem.

45. ARBITRAGEM

45.1. Os litígios oriundos do presente CONTRATO entre a CONCESSIONÁRIA, PODER CONCEDENTE ou AGÊNCIA REGULADORA, ou com ele relacionados, que versem sobre direitos patrimoniais disponíveis, serão submetidos à Câmara de Arbitragem perante o Centro de Arbitragem da Câmara de Comércio Brasil-Canadá (CÂMARA DE ARBITRAGEM), de acordo com as regras e procedimentos por ela definidos, no que não conflitar com o disposto nesta cláusula.

4.5.1. Para efeitos deste CONTRATO, consideram-se direitos patrimoniais disponíveis sujeitos à arbitragem as questões relacionadas ao:

4.5.1.1. reconhecimento do direito e determinação do montante relativo à recomposição do equilíbrio econômico-financeiro, em favor de qualquer das partes e em todas as situações previstas no CONTRATO;

4.5.1.2. reconhecimento de hipótese de inadimplemento contratual de qualquer das partes;

4.5.1.3. ao cálculo e aplicação de reajuste previsto no CONTRATO;

4.5.1.4. ao acionamento dos mecanismos de garantia estipulados no CONTRATO; e

4.5.1.5. valor de indenização no caso de extinção do CONTRATO.

45.2. A entidade interessada em instaurar a arbitragem deverá notificar a Câmara de Arbitragem da intenção de instituir o procedimento, indicando, desde logo, a matéria que será objeto da arbitragem, seu valor, o nome e qualificação das PARTES, cópia do CONTRATO, ANEXOS e termos de aditamento, bem como os demais documentos pertinentes.

45.3. O Tribunal Arbitral será composto por 3 (três) árbitros, sendo o primeiro indicado pela parte requerente, o segundo pela parte requerida e o indicado pelo Presidente da Câmara de Arbitragem, mediante acordo das partes, no prazo de 15 (quinze) dias contados do recebimento da Notificação de Arbitragem.

45.4. Constituído o Tribunal Arbitral, este convocará as partes envolvidas para que, no prazo máximo de 10 (dez) dias, acordem acerca do objeto da arbitragem (o “Termo de Arbitragem”) e demais procedimentos.

45.5. Caso, ao término do prazo acima estabelecido, as entidades envolvidas não tenham acordado sobre o Termo de Arbitragem, ou caso qualquer das entidades não tenha comparecido para a definição do referido Termo de Arbitragem, caberá ao Tribunal Arbitral fixar o objeto da disputa dentro dos 10 (dez) dias subsequentes, concordando as entidades envolvidas, desde já, com tal procedimento.

45.6. O Tribunal Arbitral deverá proferir a sentença no prazo máximo de até 90 (noventa) dias corridos contados de sua nomeação, não sendo permitido que o julgamento das controvérsias seja feito com base na equidade.

45.7. Até que seja proferida a sentença pelo Tribunal Arbitral, permanecerá válida, se existente, decisão da AGÊNCIA REGULADORA sobre a questão do objeto da arbitragem.

45.8. O procedimento arbitral terá lugar no Município de Teresina/PI, com observância das disposições da Lei federal nº 9.307/1996 e do Regulamento da Câmara de Arbitragem.

45.8.1. O Regulamento da Câmara de Arbitragem não se aplica aos procedimentos ou medidas de urgência em eventuais litígios oriundos deste CONTRATO, sendo competente para tanto o foro eleito na Cláusula 45.12.

45.9. O idioma oficial para todos os atos da arbitragem ora convencionada será o português, sendo aplicáveis as leis da República Federativa do Brasil.

45.10. A entidade que der início ao procedimento arbitral deverá adiantar os honorários e custos da arbitragem, sendo que a sentença arbitral, no entanto, determinará o ressarcimento pela entidade vencida, se for este o caso, de todos os custos, despesas e honorários incorridos pela outra entidade.

45.11. A sentença arbitral será definitiva e obrigatória para todas as entidades.

45.12. As entidades elegem o foro da comarca do Município de Teresina/PI, com exclusão de qualquer outro, por mais privilegiado que seja, para, se necessários, e apenas e tão somente com essa finalidade, propor medidas cautelares ou de urgência ou, conhecer de ações cujo objeto não possa ser discutido por meio de arbitragem, além de ações que garantam a instituição do procedimento arbitral e a execução da sentença arbitral, nos termos do disposto na Lei Federal nº 9.307, de 23 de setembro de 1996.

ANEXO I – GLOSSÁRIO

Para fins do EDITAL, do CONTRATO e os respectivos ANEXOS, os termos a seguir indicados terão o significado a seguir transcrito, salvo se do seu contexto resultar sentido claramente diverso:

AFILIADA	é a pessoa jurídica relacionada, direta ou indiretamente, a outra pessoa jurídica como CONTROLADA, controladora ou por se sujeitar ao controle comum de outra(s) pessoa(s) física(s) ou jurídica(s);
AGÊNCIA REGULADORA ou AGRESPI	é a Agência Reguladora dos Serviços Públicos Delegados do Estado do Piauí – AGRESPI, que exercerá as atividades de regulação e fiscalização da CONCESSÃO, nos termos do CONTRATO e da legislação;
AGESPISA	é a Águas e Esgotos do Piauí S/A.
AGLOMERADO RURAL	são as áreas indicadas no ANEXO IV - CADERNO DE ENCARGOS como aglomerados rurais;
ANA	é a Agência Nacional de Águas e Saneamento Básico;
ANEXO	é cada um dos documentos anexados ao EDITAL ou ao CONTRATO, numerados sequencialmente, e que deles fazem parte integrante;
ÁREA DA CONCESSÃO	é a soma da ÁREA URBANA e AGLOMERADO RURAL dos Municípios da Microrregião de Água e Esgoto do Piauí apresentados na Tabela 1 do Anexo X – CADERNO DE ENCARGOS e conforme definições do CONTRATO DE CONCESSÃO.
ÁREA URBANA	são as áreas indicadas no ANEXO IV - CADERNO DE ENCARGOS como urbanas;
B3	Brasil, Bolsa, Balcão – B3, atual denominação da BM&FBOVESPA S.A. – Bolsa de Valores, Mercadorias e Futuros, situada no Município de São Paulo, Estado de São Paulo, na Rua Quinze de Novembro, 275, Centro Histórico, assessora técnica da COMISSÃO para, dentre outras atividades, conduzir a Sessão Pública da Concorrência Pública nº [●]/[●];
BENS PRIVADOS	bens de propriedade da CONCESSIONÁRIA que, não obstante serem BENS VINCULADOS, não são considerados BENS REVERSÍVEIS, por serem bens de uso administrativo ou não essenciais à prestação dos SERVIÇOS;

BENS REVERSÍVEIS		conjunto de bens móveis e imóveis, englobando instalações, equipamentos, máquinas, aparelhos, edificações e acessórios integrantes dos sistemas de água e esgoto existentes, objeto da CONCESSÃO, essenciais e indispensáveis à prestação, que será transferido à CONCESSIONÁRIA, bem como os demais bens essenciais à prestação que vierem a ser adquiridos e/ou construídos pela CONCESSIONÁRIA, e que reverterão ao PODER CONCEDENTE, à extinção da CONCESSÃO;
BENS VINCULADOS		são os BENS PRIVADOS e BENS REVERSÍVEIS que, em conjunto, representam todos os bens utilizados pela CONCESSIONÁRIA na execução do CONTRATO DE CONCESSÃO.
COMISSÃO		é a Comissão de Contratação Pública designada para a condução da LICITAÇÃO;
COMITÊ DE SOLUÇÃO DE DISPUTAS		é o comitê instituído para solução de divergências técnicas entre as PARTES durante a execução contratual;
COMITÊ DE TRANSIÇÃO		é o comitê instituído para acompanhamento e organização da interlocução entre PODER CONCEDENTE, CONCESSIONÁRIA, OPERADORES PRÉ-CONCESSÃO e AGÊNCIA REGULADORA durante a FASE DE TRANSIÇÃO DO SISTEMA;
CONCESSIONÁRIA		a Sociedade de Propósito Específico, constituída de acordo e sob as leis brasileiras, com o fim exclusivo de execução do objeto do CONTRATO;
CONSORCIADA		é a sociedade, fundo ou entidade que é parte integrante de CONSÓRCIO na LICITAÇÃO;
CONSÓRCIO		é a associação de sociedades, fundos ou entidades com o objetivo de participar da LICITAÇÃO que, em sendo vencedor do certame, deverá constituir-se em SPE, segundo as leis da República Federativa do Brasil;
CONTRATO CONCESSÃO CONTRATO ou CONCESSÃO	DE ou	concessão comum para a realização do OBJETO, outorgada à CONCESSIONÁRIA, pelo prazo previsto no CONTRATO, nos termos da Lei nº 8987/95;
CONTROLADA		qualquer pessoa jurídica ou fundo de investimento cujo CONTROLE seja exercido por outra pessoa, natural ou jurídica, ou fundo de investimento;
CONTROLADORA		qualquer pessoa, natural ou jurídica, ou fundo de investimento que exerça CONTROLE sobre outra pessoa

	jurídica ou fundo de investimento;
CONTROLE SOCIETÁRIO/CONTROLE	poder exercido por pessoa, natural ou jurídica, fundo de investimento ou grupo vinculado, por acordo de voto ou sob controle comum, direta ou indiretamente, isolada ou conjuntamente, para, assegurar a maioria dos votos nas deliberações e eleger a maioria dos administradores, além de dirigir as atividades e o funcionamento de outra pessoa jurídica ou fundo de investimento;
CRENCIAMENTO	é o procedimento para cadastro de representantes legais das LICITANTES;
DATA DE EFICÁCIA PLENA	data contada a partir do dia seguinte da assinatura do TERMO DE TRANSFERÊNCIA DO SISTEMA, a partir da qual a CONCESSIONÁRIA deverá atuar de forma plena na operação do objeto do CONTRATO;

DATA DE ENTREGA DOS ENVELOPES	data em que as LICITANTES deverão entregar os ENVELOPES com todos os documentos necessários para sua participação na LICITAÇÃO, nos termos fixados no EDITAL;
DOCUMENTAÇÃO	é a documentação a ser entregue pelas LICITANTES, nos termos deste EDITAL, abrangendo a GARANTIA DE PROPOSTA e os Documentos de Representação, a PROPOSTA COMERCIAL e os DOCUMENTOS DE HABILITAÇÃO;
DOCUMENTOS HABILITAÇÃO	DE são os documentos relativos à qualificação jurídica, técnica, econômico-financeira, fiscal e trabalhista, das LICITANTES, a serem entregues de acordo com o disposto no EDITAL;
DOCUMENTOS REPRESENTAÇÃO	DE são os documentos que devem compor o ENVELOPE nº 1 e que demonstram os poderes para representação dos representantes legais da LICITANTE, nos termos do EDITAL e ANEXOS;
EDITAL	é o Edital de Licitação da Concorrência Pública nº [●], incluindo os seus Anexos, que convoca os interessados e apresenta os termos e condições desta LICITAÇÃO, cujo objeto é a delegação da prestação dos SERVIÇOS DA CONCESSÃO durante o PRAZO DA CONCESSÃO;
ENVELOPE	invólucro contendo conjunto de documentos necessários à participação nesta LICITAÇÃO, num total de 3 (três), sendo: o ENVELOPE 1, relativo à GARANTIA DE PROPOSTA E DOCUMENTOS DE REPRESENTAÇÃO; o ENVELOPE 2, relativo à PROPOSTA COMERCIAL; e o ENVELOPE 3, relativo aos DOCUMENTOS DE HABILITAÇÃO, nos termos deste EDITAL;

ESTADO	é o Estado do Piauí;
FASE DE TRANSIÇÃO DO SISTEMA	período durante o qual a CONCESSIONÁRIA fará o acompanhamento intensivo das atividades relacionadas à OPERAÇÃO DO SISTEMA, figurando o PODER CONCEDENTE e os OPERADORES PRÉ-CONCESSÃO, para todos os efeitos, como responsáveis diretos pela operação e titular das receitas provenientes desta operação;
GARANTIA DA PROPOSTA	é a garantia de cumprimento da PROPOSTA a ser apresentada pelas LICITANTES, nos termos deste EDITAL;
GARANTIA DE EXECUÇÃO DO CONTRATO	é a garantia do fiel cumprimento das obrigações do CONTRATO, a ser mantida pela CONCESSIONÁRIA, em favor do PODER CONCEDENTE, nos montantes e nos termos definidos no CONTRATO;

GRUPO ECONÔMICO	é o grupo formado por convenção entre sociedade CONTROLADORA e suas CONTROLADAS, pela qual se obriguem a combinar recursos ou esforços para a realização dos respectivos objetos, ou a participar de atividades ou empreendimentos comuns, exercendo a sociedadeCONTROLADORA ou “de comando”, direta ou indiretamente,e de modo permanente, o controle das sociedades filiadas, como titular de direitos de sócio ou acionista, ou mediante acordo com outros sócios ou acionistas; ou grupo configurado, ainda que não haja convenção formal, mas quando se verifica relação de subordinação, integrado por sociedades relacionadas tão somente por meio de participação acionária, sem que haja entre elas uma organização formal ou obrigacional;
INDICADORES DE DESEMPENHO	DE são os índices elaborados para aferição da qualidade dos serviços prestados pela CONCESSIONÁRIA, bem como o seu desempenho ao longo da execução do CONTRATO, a partir das métricas propostas no ANEXO III - INDICADORES DE DESEMPENHO E METAS DE ATENDIMENTO;
INVENTÁRIO DE BENS REVERSÍVEIS	relatório permanentemente atualizado, proposto pela CONCESSIONÁRIA, constando o rol dos BENS REVERSÍVEIS, com suas descrições e informações mínimas, nos termos do CONTRATO e do Anexo IX - BENS REVERSÍVEIS AO CONTRATO DE CONCESSÃO;
INVESTIMENTOS DO PODER PÚBLICO	DO são os investimentos realizados pelo Estado ou pelos Municípios relacionados ao objeto da CONCESSÃO;

IPCA/IBGE	é o Índice Nacional de Preços ao Consumidor Amplo calculado pelo Instituto Brasileiro de Geografia e Estatística;
LICITAÇÃO	é o presente procedimento administrativo, por meio do qual será selecionada a melhor proposta para a celebração do CONTRATO;

LICITANTE		é a empresa ou o CONSÓRCIO de empresas que apresente a DOCUMENTAÇÃO para participar desta LICITAÇÃO;
LICITANTE VENCEDORA		é a empresa ou o CONSÓRCIO de empresas que apresentar a melhor proposta, nos termos definidos no edital, e for declarado vencedor na LICITAÇÃO e que deverá constituir a CONCESSIONÁRIA para a celebração do CONTRATO;
MANUAL PROCEDIMENTOS	DE	é o documento elaborado pela B3 e aprovado pelo PODER CONCEDENTE, que contém orientações, regras e
		modelos de documentos para os procedimentos de LICITAÇÃO;
MRAE		É a Microrregião de Água e Esgoto do Piauí;
MUNICÍPIOS		são os Municípios do Estado do Piauí integrantes da CONCESSÃO;
OPERAÇÃO DO SISTEMA		compreende o conjunto de ações operacionais a ser desenvolvido e executado pela CONCESSIONÁRIA, após a emissão do TERMO DE TRANSFERÊNCIA DO SISTEMA, para a prestação dos SERVIÇOS aos USUÁRIOS, observados os parâmetros e condições previstos no CONTRATO e seus Anexos;
OPERADORES CONCESSÃO	PRÉ	operadores responsáveis pelos serviços de abastecimento de água e de esgotamento sanitário nos MUNICÍPIOS previamente à assinatura do CONTRATO DE CONCESSÃO e que se manterão responsáveis até a assinatura do TERMO DE TRANSFERÊNCIA DO SISTEMA;
PARTES		são a CONCESSIONÁRIA e o PODER CONCEDENTE;
PARTICIPANTES CREDENCIADAS		peças jurídicas habilitadas e autorizada a operar na B3, contratadas pelas LICITANTES para representá-las em todos os atos relacionados à LICITAÇÃO junto à B3;
PLANO DESMOBILIZAÇÃO	DE	é o plano a ser elaborado pela CONCESSIONÁRIA para encerramento da CONCESSÃO;
PLANO INVESTIMENTOS	DE	é o plano a ser elaborado pela CONCESSIONÁRIA, contendo os investimentos e o cronograma de sua execução no âmbito da CONCESSÃO, conforme definido no CONTRATO e no ANEXO IV- CADERNO DE ENCARGOS;

PLANO DE NEGÓCIOS REFERENCIAL	Anexo contratual com plano de negócios de referência que conta com a avaliação o fluxo de caixa da CONCESSIONÁRIO a partir da projeção de receitas, custos e investimentos permitidos ou necessários para atendimento do CONTRATO;
PLANO DE REAVALIAÇÃO DA ÁREA DA CONCESSÃO	é o plano a ser elaborado pela CONCESSIONÁRIA, nos termos do CONTRATO e ANEXOS;
PODER CONCEDENTE	é a Microrregião de Água e Esgoto do Piauí, instituída pela Lei complementar estadual nº 262, de 30 de março de 2022, com as alterações da Lei complementar estadual nº 288, de 14 de novembro de 2023;
PRAZO DA CONCESSÃO	é o prazo de vigência contratual, fixado em 35 (trinta e cinco) anos a contar da data de assinatura do TERMO DE TRANSFERÊNCIA DO SISTEMA;
PROPOSTA ou PROPOSTA COMERCIAL	é a proposta a ser oferecida pela LICITANTE, com a indicação do valor de TARIFA, conforme diretrizes e modelo apresentados no conforme disposto no ANEXO VII – DIRETRIZES PARA ELABORAÇÃO DA PROPOSTA COMERCIAL;
REAVALIAÇÃO DA ÁREA DE CONCESSÃO	é o estudo de atualização do mapeamento e levantamento da ÁREA DE CONCESSÃO que deverá ser conduzido pela CONCESSIONÁRIA, conforme indicado no ANEXO IV - CADERNO DE ENCARGOS;
RELATÓRIO ANUAL DE DESEMPENHO	é o relatório elaborado pelo VERIFICADOR INDEPENDENTE com a consolidação dos indicadores de desempenho e que implica no Reajuste Tarifário, conforme definido no EIDTAL e nos ANEXOS;
REPRESENTANTE CREDENCIADO	representante legal da LICITANTE no âmbito da LICITAÇÃO, observadas as exigências do EDITAL;
RURAL DISPERSO	são as áreas classificadas, nos termos do ANEXO IV - CADERNO DE ENCARGOS, como rural disperso;
SAA	sistema de abastecimento de água;
SEAD	é a Secretaria de Administração do Estado do Piauí;

SEDE DA COMISSÃO	é a sede da Comissão de Contratação Pública, localizada no endereço [•], no Município de [•], endereço eletrônico [•];
SEGURADORA	seguradora brasileira ou estrangeira autorizada a funcionar no Brasil que firme contratos por meio da qual se obriga, mediante a cobrança de prêmio, a indenizar a outra pela ocorrência de determinados eventos ou prejuízos;
SERVIÇOS	SERVIÇOS: atividades integradas que compreendem a totalidade dos serviços a serem prestados pela CONCESSIONÁRIA, incluindo as atividades relacionadas à gestão comercial junto aos USUÁRIOS de tais serviços, assim caracterizadas: (a) abastecimento de água potável: serviço público que abrange as atividades, infraestruturas e instalações necessárias ao abastecimento público de água potável, desde a captação até as ligações prediais e os seus instrumentos de medição; e (b) esgotamento sanitário: serviço público que abrange as atividades de coleta, transporte, tratamento e disposição final adequados dos esgotos
	sanitários, desde as ligações prediais até o seu lançamento final no meio ambiente;
SERVIÇOS ACESSÓRIOS	serviços relacionados tangencialmente aos serviços prestados no âmbito da CONCESSÃO;
SERVIÇOS COMPLEMENTARES	serviços que complementam a prestação dos serviços de abastecimento de água e de esgotamento sanitário, conforme descritos no ANEXO V - ESTRUTURA TARIFÁRIA;
SES	sistema de esgotamento sanitário;
SESSÃO DE ABERTURA	Sessão em que deverá ocorrer a abertura de envelopes, conforme cronograma do EDITAL e avisos publicados pela COMISSÃO;
SISAR/PI	é o Sistema Integrado de Saneamento Rural do Estado do Piauí;

SISTEMA	conjunto de infraestruturas ligadas à prestação dos SERVIÇOS, tais como, redes, ligações, estações elevatórias de água, estações elevatórias de esgoto, estações de tratamento de água, estações de tratamento de esgoto, poços de visita, interceptores, emissários, coletores troncos, dentre outras estruturas necessárias à prestação dos SERVIÇOS, na ÁREA DA CONCESSÃO;
SPE	é a sociedade de propósito específico a ser constituída pela LICITANTE VENCEDORA, sob a forma de sociedade por ações, com a finalidade específica de prestar os serviços públicos objeto da presente CONCESSÃO;
SUPARC	Superintendência de Parcerias e Concessões, vinculada à Secretaria de Administração do Estado do Piauí;
TARIFA(S)	valores pecuniários devidos pelos USUÁRIOS à CONCESSIONÁRIA, em razão da prestação dos SERVIÇOS, em conformidade com a estrutura tarifária da CONCESSÃO, as quais serão anualmente reajustadas e eventualmente revistas, conforme disciplinado no presente CONTRATO;
TERMO DE REVERSÃO DO SISTEMA	termo a ser firmado entre a CONCESSIONÁRIA, o PODER CONCEDENTE e a AGÊNCIA REGULADORA transferência dos BENS REVERSÍVEIS ao final da CONCESSÃO;
TERMO DE TRANSFERÊNCIA DO SISTEMA	DE documento firmado entre as PARTES para formalizar a finalização da FASE DE TRANSIÇÃO DO SISTEMA e que indica o início da DATA DE EFICÁCIA PLENA;
TERMO DE TRANSFERÊNCIA PARCIAL	DE é o termo de transferência à CONCESSIONÁRIA de áreas específicas para início da operação naquela localidade;

USUÁRIO DO RURAL DISPERSO	é o habitante da área classificada como RURAL DISPERSO e que poderá solicitar a realização de serviços, nos termos do CONTRATO;
USUÁRIOS	são as pessoas ou grupo de pessoas, inclusive usuários públicos, que utilizam os SERVIÇOS prestados na ÁREA DA CONCESSÃO, mediante o pagamento de TARIFA;
VALOR DA OUTORGA	é o valor pago pela LICITANTE vencedora, nos termos do EDITAL e da PROPOSTA COMERCIAL, para a assinatura do CONTRATO DE CONCESSÃO;
VERIFICADOR INDEPENDENTE	é a empresa contratada para avaliar o atendimento de indicadores de desempenho e cumprimento de metas pela concessionária e assessorar técnica e economicamente a AGRESPI;
VISITA TÉCNICA	é a visita agendada à ÁREA DA CONCESSÃO para permitir aos interessados a obtenção dos subsídios técnicos que considerarem convenientes para a elaboração da PROPOSTA COMERCIAL.

ANEXO II – EDITAL, ANEXOS E ESCLARECIMENTOS

ANEXO III – INDICADORES DE DESEMPENHO E METAS DE ATENDIMENTO

ANEXO IV – CADERNO DE ENCARGOS

ANEXO V – ESTRUTURA TARIFÁRIA E SERVIÇOS COMPLEMENTARES

ANEXO VI – FATORES DE REAJUSTE

ANEXO VII – PLANO DE NEGÓCIOS REFERENCIAL

ANEXO VIII – DESCRIÇÃO DE INVESTIMENTOS DO PODER PÚBLICO

ANEXO IX – BENS REVERSÍVEIS AO CONTRATO DE CONCESSÃO

ANEXO X – DIRETRIZES PARA CONTRATAÇÃO DE VERIFICADOR INDEPENDENTE

ANEXO XI – DIRETRIZES PARA ATENDIMENTO DA POPULAÇÃO RURAL DISPERSA

ANEXO XII – DIRETRIZES PARA ELABORAÇÃO DE FLUXO DE CAIXA PARA REEQUILÍBRIO

**CONTRATO DE CONCESSÃO DOS SERVIÇOS PÚBLICOS DE ABASTECIMENTO DE ÁGUA E
ESGOTAMENTO SANITÁRIO DA MICRORREGIÃO DE ÁGUA E ESGOTO DO PIAUÍ**

ANEXO III

INDICADORES DE DESEMPENHO E METAS DE ATENDIMENTO

SUMÁRIO

1 INTRODUÇÃO E OBJETIVO.....	4
2 INDICADORES DE DESEMPENHO.....	5
2.1 Universalização e Cobertura de Atendimento	5
2.1.1 ICTA – Índice de Cobertura de Atendimento Total de Água	5
2.1.2 ICTE - Índice de Cobertura de Atendimento Total de Esgoto	6
2.1.3 IMA – Indicador de Meta de Adesão	8
2.2 SAA – Sistemas de Abastecimento de Água.....	9
2.2.1 IQA – Indicador da Qualidade de Água.....	9
2.2.2 ICA - Indicador da Continuidade do Abastecimento de Água.....	11
2.2.3 IPD – Índice de Perdas na Distribuição.....	12
2.3 SES – Sistemas de Esgotamento Sanitário.....	15
2.3.1 IEETE - Indicador de Eficiência de Estações Tratamento de Esgoto	15
2.3.2 ITE - Índice de Tratamento de Esgoto.....	16
2.3.3 IEE – Indicador de Extravasamento de Esgoto por extensão de rede.....	18
2.4 Operação	19
2.4.1 ISU - Indicador de Satisfação do USUÁRIO	19
2.4.2 IVA – Índice de Velocidade no Atendimento.....	21
2.5 Socioambiental	21
2.5.1 IPS - Indicador de Programas Sociais	21
3 INDICADOR DE DESEMPENHO GERAL (IDG).....	23
3.1 Metodologia de Cálculo	23
3.1.1 Atribuição de Pesos	23
3.1.2 Normalização	24
3.1.3 Ajuste às Periodicidades	25
3.1.4 Cálculo do IDI.....	26
3.1.5 Cálculo do IDQ.....	27
3.1.6 Cálculo do IDG	28
4 GOVERNANÇA E RESPONSABILIDADES NO PROCESSO DE AVALIAÇÃO DO DESEMPENHO.....	29
4.1 Atribuição de Responsabilidades	29
4.2 Relatórios de Desempenho	29
4.2.1 Responsabilidade e Verificação das Informações:	30
4.2.2 Detalhamento dos Indicadores:	30
4.2.3 Sumário Executivo	30

4.3 Plano de Ação e Metas	30
5 APÊNDICE I – TABELA RESUMO DOS INDICADORES DE DESEMPENHOS	32
6 APÊNDICE II – CLASSIFICAÇÃO DAS MACRORREGIÕES POR MUNICÍPIO DA MRAE.....	34

1 INTRODUÇÃO E OBJETIVO

O presente documento é ANEXO ao CONTRATO de **Concessão dos Serviços Públicos de Abastecimento de Água e Esgotamento Sanitário da Microrregião de Água e Esgoto do Piauí** e institui o sistema de mensuração de desempenho por indicadores, visando garantir o atendimento nas ÁREAS URBANAS e AGLOMERADO RURAL, seguindo os padrões de qualidade dos serviços definidos ANEXO IV - CADERNO DE ENCARGOS.

Tais normas e padrões estão associados à disponibilidade, qualidade, nível de atendimento e sustentabilidade e foram elaborados baseados nas melhores práticas e referências normativas do setor. Como boa prática, os indicadores aqui definidos são do tipo “fim”, e não do tipo “meio”, portanto dedicados a mensurar a qualidade do serviço prestado sem grande preocupação em como o serviço é prestado.

Alguns dos indicadores aqui controlados no âmbito do CONTRATO são apresentados pela Agência Nacional de Águas (ANA) e/ou foram selecionados a partir de pesquisas de mercado em que foi possível verificar aqueles que vêm sendo adotados em projetos de saneamento no país, baseando-se, sobretudo, em editais de licitações do setor, com vistas a evitar controle de indicadores distintos daqueles já difundidos e com referência disponível de outros prestadores de serviço do setor.

A responsabilidade pela aferição dos Indicadores de Desempenho é do VERIFICADOR INDEPENDENTE, a ser contratado conforme detalhado no ANEXO X – DIRETRIZES PARA CONTRATAÇÃO DE VERIFICADOR INDEPENDENTE, sendo a CONCESSIONÁRIA responsável por disponibilizar os meios e informações necessárias para tal.

Para a definição de todos os prazos apresentados neste ANEXO, deve-se contar a partir da DATA DE EFICÁCIA PLENA, sendo essa definida conforme o ANEXO I - GLOSSÁRIO.

A metodologia de cálculo do Indicador de Desempenho Global (IDG) está detalhada no Capítulo 3, no qual são apresentados os pesos estabelecidos para cada indicador, bem como os critérios utilizados para normalização desses parâmetros. A normalização é necessária para padronizar os dados e possibilitar a comparação entre os indicadores. O Piso da Meta (Xpp) representa o extremo inferior possível de cada indicador, refletindo as piores condições ou desempenhos indesejáveis na métrica.

Por fim, Indicadores de Desempenho funcionam como mecanismos de incentivo para que o prestador de serviços seja eficiente, uma vez que não atendidas as metas definidas impacta-se a remuneração do CONTRATO. A quantificação desse impacto é apresentada no ANEXO VI – FATORES DE REAJUSTE que considera o atendimento às Metas para o cálculo da Revisão Tarifária.

2 INDICADORES DE DESEMPENHO

2.1 Universalização e Cobertura de Atendimento

2.1.1 ICTA – Índice de Cobertura de Atendimento Total de Água

Descrição: Mede o nível de cobertura dos serviços de abastecimento de água na área da concessão. Deve ser levantado por município. As metas estão estabelecidas de maneira consolidada para a ÁREA URBANA das 3 macrorregiões e totalizador do atendimento ao AGLOMERADO RURAL. Para o total sendo (i) Meio Norte e Litoral; (ii) Semiárido; (iii) Cerrados; (iv) Rural Aglomerado e (v) Total Geral. A relação dos municípios que compõe cada macrorregião está definida no APÊNDICE II, pág. 33 deste documento. A consolidação total é aquela que engloba todos os municípios.

Periodicidade de Apuração: Levantamento semestral e apuração de atendimento da meta anual

Procedimento de Cálculo e Metodologia de Aferição:

O indicador é calculado conforme equação abaixo:

$$ICTA = \frac{PA001}{PR001A}$$

Sendo:

PA001: População total coberta, na área avaliada, por abastecimento de água, abaixo transcrito:

Valor da população total coberta por abastecimento de água pelo prestador de serviços, no último dia do ano de referência. Corresponde à população de ÁREA URBANA E AGLOMERADO RURAL que é efetivamente coberta pelos serviços. Para o obter-se o PA001 a CONCESSIONÁRIA deverá elaborar a REAVALIAÇÃO DA ÁREA DE CONCESSÃO, conforme apresentado no ANEXO IV – CADERNO DE ENCARGOS.

PR001A: População total residente na área avaliada, abaixo transcrito.

Valor da soma das populações de ÁREA URBANA E AGLOMERADO RURAL do município, no ano de referência. Inclui tanto a população coberta quanto a que não é coberta pelos serviços. Para o obter-se o PR001A a CONCESSIONÁRIA deverá elaborar a REAVALIAÇÃO DA ÁREA DE CONCESSÃO conforme apresentada no ANEXO IV – CADERNO DE ENCARGOS.

Para os municípios que se encontram parcialmente no escopo da CONCESSIONÁRIA, a população a ser considerada deve ser ajustada para a área que esteja contida na ÁREA DA CONCESSÃO. Além disso, em caso de uso da metodologia por número de economias, deve-se considerar a taxa de habitantes por domicílio do IBGE ou elaborar memória justificativa e apresentar evidências com memória de cálculo para o valor revisado, utilizando-se ferramentas como por exemplo georreferenciamento, fotos aéreas, levantamentos in loco, pesquisas e/ou outras ferramentas.

Piso da Meta (Xpp): 88,00%

Meta: Os valores aferidos para ÁREA URBANA de cada macrorregião e AGLOMERADO RURAL devem ser calculados e apresentados individualmente e ser maior ou igual à meta definida na Tabela 1 para o seu atendimento pleno. Valores inferiores aos da meta impactam no IDG conforme adiante tratado.

Tabela 1 - Meta para Cobertura de Atendimento Total de Água

META DE ICTA (MÍN)		ANO DO CONTRATO							
		ANO 1	ANO 2	ANO 3	ANO 4	ANO 5	ANO 6	ANO 7	ANO 8+
MACRORREGIÃO	M. NORTE + LITORAL	NA	NA	94%	95%	96%	97%	98%	99%
	SEMIÁRIDO	NA	NA	91%	92%	94%	96%	97%	99%
	CERRADOS	NA	NA	92%	93%	95%	96%	98%	99%
RURAL	AGLOMERADO RURAL	NA	NA	92%	94%	95%	96%	98%	99%
TOTAL		NA	NA	92%	94%	95%	96%	98%	99%

Com relação às metas e verificação do seu atendimento destaca-se que:

- Não há meta para os 2 (dois) primeiros anos.
- A aferição do indicador deve ser feita considerando o mesmo nível de precisão em casas decimais das metas definidas.
- A partir do Ano 8 a meta permanece constante em 99%.

2.1.2 ICTE - Índice de Cobertura de Atendimento Total de Esgoto

Descrição: Mede o nível de cobertura de atendimento dos serviços de abastecimento de esgoto na área da concessão. Deve ser levantado por município. As metas estão estabelecidas de maneira consolidada para a ÁREA URBANA das 3 macrorregiões e totalizador do atendimento ao AGLOMERADO RURAL. Para o total sendo (i) Meio Norte e Litoral; (ii) Semiárido; (iii) Cerrados; (iv) Rural Aglomerado e (v) Total Geral. A relação dos municípios que compõe cada macrorregião está definida no APÊNDICE II, pág. 33 deste documento. A consolidação total é aquela que engloba todos os municípios.

Periodicidade de Apuração: Levantamento semestral e apuração de atendimento da meta anual

Procedimento de Cálculo e Metodologia de Aferição:

O indicador é calculado conforme equação abaixo:

$$ICTE = \frac{PE001}{PR001A}$$

Sendo:

PE001: População total coberta, na área avaliada, por esgotamento sanitário, abaixo transcrito:

Valor da população total coberta por esgotamento sanitário pelo prestador de serviços, no último dia do ano de referência. Corresponde à população de ÁREA URBANA E AGLOMERADO RURAL que é efetivamente coberta pelos serviços. Para o obter-se o PE001 a CONCESSIONÁRIA deverá elaborar a REAVLIAÇÃO DA ÁREA DE CONCESSÃO, conforme apresentado no ANEXO IV – CADERNO DE ENCARGOS.

PR001A: População total residente na área avaliada, abaixo transcrito.

Valor da soma das populações de ÁREA URBANA E AGLOMERADO RURAL do município, no ano de referência. Inclui tanto a população coberta quanto a que não é coberta pelos serviços. Para o obter-se o PR001A a CONCESSIONÁRIA deverá elaborar a REAVLIAÇÃO DA ÁREA DE CONCESSÃO, conforme apresentado no ANEXO IV – CADERNO DE ENCARGOS.

Para os municípios que se encontram parcialmente no escopo da CONCESSIONÁRIA, a população a ser considerada deve ser ajustada para a área que esteja contida na ÁREA DA CONCESSÃO. Além disso, em caso de uso da metodologia por número de economias, deve-se considerar a taxa de habitantes por domicílio do IBGE ou elaborar memória justificativa e apresentar evidências com memória de cálculo para o valor revisado, utilizando-se ferramentas como por exemplo georreferenciamento, fotos aéreas, levantamentos in loco, pesquisas e/ou outras ferramentas.

Piso da Meta (Xpp): 13,00%

Meta: Os valores aferidos para ÁREA URBANA de cada macrorregião e AGLOMERADO RURAL devem ser calculados e apresentados individualmente e ser maior ou igual à meta definida na Tabela 2 para o seu atendimento pleno. Valores inferiores aos da meta impactam no IDG conforme adiante tratado.

Tabela 2 - Meta para Atendimento Total de Esgoto

META DE ICTE (MÍN)		ANO DO CONTRATO							
		ANO 1	ANO 2	ANO 3	ANO 4	ANO 5	ANO 6	ANO 7	ANO 8
MACROREGIÃO	M. NORTE + LITORAL	NA	NA	NA	37%	42%	47%	52%	57%
	SEMIÁRIDO	NA	NA	NA	37%	41%	46%	51%	56%
	CERRADOS	NA	NA	NA	33%	39%	44%	49%	54%
RURAL	AGLOMERADO RURAL	NA	NA		25%	31%	37%	43%	48%
TOTAL		NA	NA	NA	33%	38%	44%	49%	54%
META DE ICTE (MÍN)		ANO DO CONTRATO							
		ANO 9	ANO 10	ANO 11	ANO 12	ANO 13	ANO 14	ANO 15+	
MACROREGIÃO	M. NORTE + LITORAL	61%	66%	71%	76%	80%	85%	90%	
	SEMIÁRIDO	61%	66%	71%	75%	80%	85%	90%	
	CERRADOS	59%	64%	69%	75%	80%	85%	90%	
RURAL	AGLOMERADO RURAL	54%	60%	66%	72%	78%	84%	90%	
TOTAL		59%	64%	69%	75%	80%	85%	90%	

Com relação às metas e verificação do seu atendimento destaca-se que:

- Não há meta para os 3 (três) primeiros anos.
- A aferição do indicador deve ser feita considerando o mesmo nível de precisão em casas decimais das metas definidas.
- A partir do Ano 15 a meta permanece constante em 90%.

2.1.3 IMA – Indicador de Meta de Adesão

Descrição: O indicador tem como objetivo medir o esforço aplicado pela CONCESSIONÁRIA para atingir novas economias e ligá-las no sistema implantado. O indicador é definido como a relação do número total de economias residenciais ativas e factíveis faturáveis. A CONCESSIONÁRIA deverá promover campanhas visando estimular a adesão dos responsáveis pelas economias, na área de abrangência de cada sistema, a conectarem às redes existentes.

Periodicidade de Apuração: Levantamento semestral e apuração de atendimento da meta anual

Procedimento de Cálculo e Metodologia de Aferição:

O indicador deverá ser calculado através da fórmula:

$$IMA_{\text{Água}} = \frac{AG013}{AG013 + ERF_{\text{Água}}}$$
$$IMA_{\text{Esgoto}} = \frac{ES008}{ES008 + ERF_{\text{Esgoto}} + ERSV}$$

Sendo:

ERF – Economias Residenciais Factíveis

Entende-se como economias residenciais factíveis as unidades residenciais que estão localizadas em áreas que possuem redes de distribuição (SAA) e redes coletoras (SES), e não estão ligadas mesmo com disponibilidade. *Para o obter-se o ERF o VERIFICADOR INDEPENDENTE poderá considerar a REAVALIAÇÃO DA ÁREA DE CONCESSÃO, o qual deve seguir conforme ANEXO IV – CADERNO DE ENCARGOS ou o Sistema Integrado de Informações da CONCESSIONÁRIA, seguindo pelo que estiver mais atualizado.*

ERSV – Economias Residenciais sem viabilidade técnica (Esgoto)

Entende-se como economias residenciais sem viabilidade técnica as economias que não foram ligadas por apresentarem soleira negativa, ou seja, estarem abaixo da rede coletora, inviabilizando a ligação de coleta de esgoto por gravidade.

AG013 – Quantidade de Economias residenciais ativas de Água:

Quantidade de economias residenciais ativas de água, que estavam em pleno funcionamento no último dia do ano de referência. Para o obter-se o AG0013 o VERIFICADOR INDEPENDENTE poderá considerar a REAVALIAÇÃO DA ÁREA DE CONCESSÃO, o qual deve seguir conforme ANEXO IV – CADERNO DE ENCARGOS ou o Sistema Integrado de Informações da CONCESSIONÁRIA, seguindo pelo que estiver mais atualizado.

ES008 – Quantidade de Economias residenciais ativas de Esgoto:

Quantidade de economias residenciais ativas de esgotos, que estavam em pleno funcionamento no último dia do ano de referência. Inclui as economias residenciais ativas com cobrança suspensa (por exemplo, por decisão judicial). Para o obter-se o ES008 o VERIFICADOR INDEPENDENTE poderá considerar a REAVALIAÇÃO DA ÁREA DE CONCESSÃO, o qual deve seguir conforme ANEXO IV – CADERNO DE ENCARGOS ou o Sistema Integrado de Informações da CONCESSIONÁRIA, seguindo pelo que estiver mais atualizado.

A CONCESSIONÁRIA deverá apresentar via Cadastro Técnico e de Consumidores, as Economias Residenciais sem viabilidade técnica para esgoto, conforme detalhado no ANEXO IV – CADERNO DE ENCARGOS.

Piso da Meta (Xpp): 0%

Meta:

- Ano 1: Não aplicável
- Ano 2 em diante: 85%

2.2 SAA – Sistemas de Abastecimento de Água

2.2.1 IQA – Indicador da Qualidade de Água

Descrição: Esse indicador avalia o nível de conformidade legal do sistema de abastecimento de água, considerando as análises de qualidade de água, respeitando e atingindo os padrões para consumo humano pela legislação vigente e órgão ambiental.

Periodicidade de Apuração: Análises semanais, levantamento semestral e apuração de atendimento da meta anual

Procedimento de Cálculo e Metodologia de Aferição:

$$IQA = \frac{\sum IQA_{SP} + \sum IQA_{SB}}{NTAS}$$

Sendo:

$\sum IQA_{SP}$ – Somatório das notas finais obtidas dos ativos de captação superficial, conforme Tabela 3 de enquadramento da qualidade da água.

$\sum IQA_{SB}$ – Somatório das notas finais obtidas dos ativos de captação subterrânea, conforme Tabela 3 de enquadramento da qualidade da água.

NTAS – Número total de ativos de água selecionadas no mês vigente, ativos de captação superficial e subterrânea. (vide Amostragem)

- Captação Superficial

$$IQA_{SP} = \frac{I_{CF} + I_{DBO} + I_{OD} + I_{TBZ} + I_{pH} + I_P}{6}$$

- Captação Subterrânea

$$IQA_{SB} = \frac{I_{TBZ} + I_{pH} + I_P + I_{NT} + I_{Fe} + I_{CE}}{6}$$

Sendo:

ICF = Indicador de coliformes totais.

IDBO = Indicador de demanda bioquímica de oxigênio.

IOD = Indicador de oxigênio dissolvido.

ITBZ = Indicador de turbidez.

I_{pH} = Indicador de pH.

IP = Indicador de fósforo total.

INT = Indicador de nitrogênio amoniacal.

IFe = Indicador de ferro.

ICE = Indicador de cloretos.

A pontuação das amostras deve seguir conforme Tabela 3 abaixo:

Tabela 3 - Parâmetros de Qualidade de Água - IQA

	SUPERFICIAL	SUBTERRÂNEO
ICF	Se 95% atender a $ICF \leq 10^5 / 100ml$ ICF = 1; senão ICF = 0;	-
IDBO	Se 95% atender a $IDBO \leq 5$ mg/L, IDBO = 1; senão IDBO = 0	-
IOD	Se 95% atender a $IOD \leq 6$ mg/L, IOD = 1; senão IOD = 0	-
ITBZ	Se 95% atender a $0,5uT \leq ITBZ \leq 1uT$, ITBZ = 1; senão ITBZ = 0	Se 95% atender a $ITBZ \leq 1uT$, ITBZ = 1; senão ITBZ = 0
IpH	Se 95% atender a $6 \leq IpH \leq 9,5$, IpH = 1; senão IpH = 0	
IP	Se 95% atender a $X \leq IP \leq 0,020$ mg/L, IP = 1; senão IP = 0	
INT	-	Se 95% atender a $INT \leq 1,5$ mg/L, INT = 1; senão INT = 0
IFe	-	Se 95% atender a $IFe \leq 0,3$ mg/L, IFe = 1; senão IFe = 0
ICL	-	Se 95% atender a $ICL \leq 250$ mg/L, ICL = 1; senão ICL = 0

Amostragem: Mensalmente, o VERIFICADOR INDEPENDENTE determinará, dentro de um espaço amostral mínimo de $\frac{NTA}{12}$, aquelas que terão seus parâmetros monitorados, devendo ao longo do período avaliado apresentar resultados de todos os pontos de saída de tratamento e distribuição de água. A Tabela 3 apresenta os valores máximos e mínimos para cada parâmetro avaliado. A Tabela 4 determina a quantidade de amostras mínimas que devem ser feitas para cada parâmetro, de acordo com a classificação da ETA.

Sendo:

NTA – Número total de ETAs + Poços ATIVOS.

Tabela 4 - Amostragem IQA

INDICADOR	SUPERFICIAL			SUBTERRÂNEO		
	Saída do tratamento	Número de amostra retirada no ponto de consumo (para cada 1.000hab.)	Frequência de amostragem	Saída do tratamento	Número de amostra retirada no ponto de consumo (para cada 1.000hab.)	Frequência de amostragem
ICF	3	3	Semanal	-	-	-
IDBO	3	3	Semanal	-	-	-
IOD	3	3	Semanal	-	-	-
ITBZ	3	3	Semanal	3	3	Semanal
IpH	3	3	Semanal	3	3	Semanal
IP	3	3	Semanal	3	3	Semanal
INT	-	-	Semanal	3	3	Semanal

IFe	-	-	Semanal	3	3	Semanal
ICL	-	-	Semanal	3	3	Semanal

Piso da Meta (Xpp): 0%

Meta:

- Ano 1: Não aplicável
- Ano 2 em diante: 80%

Para ETAs e Poços novos: Todos os ativos implantados pela CONCESSIONÁRIA serão pontuados conforme os parâmetros apresentados desde o início de sua operação.

Para ETAs e Poços existentes: O indicador será considerado 100% (cem por cento) atendido nos primeiros 6 (seis) meses. A partir do 7º mês as ETAs já deverão ser avaliadas conforme os parâmetros apresentados.

Caso alguma análise de parâmetro não seja realizada em alguma ETA, o parâmetro será considerado como não atendimento.

Com relação às metas e verificação do seu atendimento destaca-se que:

- O indicador apresentado não isenta a CONCESSIONÁRIA de atender todos os parâmetros apresentados na legislação e normativos vigentes.
- As análises laboratoriais para controle da qualidade da água para consumo humano podem ser realizadas em laboratório próprio, conveniado ou contratado, desde que estes comprovem a existência de boas práticas de laboratório e biossegurança, conforme normas da Agência Nacional de Vigilância Sanitária – ANVISA e demais normas relacionadas, e comprovem a existência de sistema de gestão da qualidade, conforme os requisitos especificados em Norma.

2.2.2 ICA - Indicador da Continuidade do Abastecimento de Água

Descrição: Este índice visa avaliar o nível de qualidade de serviço fornecido ao USUÁRIO, no que diz respeito à disponibilização do serviço de água. O Indicador verifica a existência de falhas de continuidade no abastecimento de água, as quais podem correr por meio de interrupções sistemáticas (QD022) e paralisações (QD003). O cálculo do ICA é definido pela proporção de tempo em que o serviço de água não é efetuado de forma contínua pelo tempo total de operação.

Periodicidade de Apuração: Levantamento semestral e apuração de atendimento da meta anual

Procedimento de Cálculo e Metodologia de Aferição:

O indicador é calculado conforme equação abaixo:

$$ICA = \left(1 - \frac{((\sum QD003 \times QD004) + (\sum QD022 \times QD015))}{SP43 \times AG003} \right)$$

Sendo:

AG003: Quantidade de unidades de consumo ativas de água (n.)

Quantidade total média de economias ativas de água, que estava conectada à rede de abastecimento de água e com água disponibilizada pelo prestador no período de referência. Ligações e economias ativas de água são aquelas que estão em pleno funcionamento.

QD003: Duração das paralisações (h)

Quantidade de horas, no período de referência, em que ocorreram paralisações no sistema de distribuição de água. Devem ser somadas somente as durações de paralisações que, individualmente, foram iguais ou superiores a seis horas.

QD022: Duração das interrupções sistemáticas (h)

Quantidade de horas, no período de referência, em que ocorreram interrupções sistemáticas no sistema de distribuição de água provocando intermitências prolongadas. Devem ser somadas somente as durações de interrupções que, individualmente, foram iguais ou superiores a seis horas.

SP43: Tempo total do período considerado (h):

Quantidade total de horas para o período considerado. Em um mês de monitoramento, por exemplo, o tempo total considerado é fruto da multiplicação da quantidade de dias no mês pelas 24h de cada dia (720 horas para um mês de 30 dias). Para o período de um ano, o tempo total transcorrido no período é de 8.760 horas.

QD004: Quantidade de unidades de consumo ativas atingidas por paralisações (n.)

Quantidade total no período de referência, inclusive repetições, de economias ativas atingidas por paralisações no sistema de distribuição de água. Devem ser somadas somente as economias ativas atingidas por paralisações que, individualmente, tiveram duração igual ou superior a seis horas.

QD015: Quantidade de unidades de consumo ativas atingidas por interrupções sistemáticas (n.)

Quantidade total no período de referência, inclusive repetições, de economias ativas atingidas por interrupções sistemáticas no sistema de distribuição de água decorrentes de intermitências prolongadas.

É necessário que a CONCESSIONÁRIA seja detentora de um sistema eficiente para controlar e registrar as paralisações e interrupções sistêmicas, abrangendo as ÁREAS URBANAS e AGLOMERADOS RURAIS. Esse sistema deverá ser apresentado ao VERIFICADOR INDEPENDENTE, visando garantir um acompanhamento preciso das ocorrências, conforme ANEXO IV – CADERNO DE ENCARGOS.

Piso da Meta (Xpp): 0%

Meta:

- Ano 1: Não aplicável
- Ano 2 em diante: 95%

2.2.3 IPD – Índice de Perdas na Distribuição

Descrição: Mede o nível das perdas físicas e comerciais nos serviços de abastecimento de água. Deve ser levantado por município. A meta está estabelecida de forma única para o CONTRATO, considerando o total consolidado dos municípios. Este índice reflete a eficiência do processo de captação de água, distribuição, consumo e faturamento e deve ser levantado com base na macromedição e micromedição.

Periodicidade de Apuração: Levantamento semestral e apuração de atendimento da meta anual

Procedimento de Cálculo e Metodologia de Aferição:

O indicador é calculado conforme equação abaixo:

$$IPD = \frac{AG006 + AG018 - AG010 - AG024}{AG006 + AG018 - AG024}$$

Sendo:

AG006: Volume de água produzido

*Volume anual de água disponível para consumo, compreendendo a água captada pelo prestador de serviços e a água bruta importada (AG016), ambas tratadas na(s) unidade(s) de tratamento do prestador de serviços, medido ou estimado na(s) saída(s) da(s) ETA(s) ou UTS(s). Inclui também os volumes de água captada pelo prestador de serviços ou de água bruta importada (AG016), que sejam disponibilizados para consumo sem tratamento, medidos na(s) respectiva(s) entrada(s) do sistema de distribuição. Para prestadores de serviços de abrangência regional (X004) ou microrregional (X003), nos formulários de dados municipais (informações desagregadas), esse campo deve ser preenchido com os volumes produzidos, **dentro dos limites do município analisado**. Esse volume pode ter parte dele exportada para outro(s) municípios(s) atendido(s) ou não pelo mesmo prestador de serviços.*

AG010: Volume de água consumido

Volume anual de água consumido por todos os USUÁRIOS, compreendendo o volume micromedido (AG008), o volume de consumo estimado para as ligações desprovidas de hidrômetro ou com hidrômetro parado, acrescido do volume de água tratada exportado (AG019) para outro prestador de serviços. Não deve ser confundido com o volume de água faturado, identificado pelo código AG011, pois para o cálculo deste último, os prestadores de serviços adotam parâmetros de consumo mínimo ou médio, que podem ser superiores aos volumes efetivamente consumidos. O volume da informação AG011 normalmente é maior ou igual ao volume da informação AG010. Para prestadores de serviços de abrangência regional (X004) e microrregional (X003), nos formulários de dados municipais (informações desagregadas), o volume de água tratada exportado deve corresponder ao envio de água para outro prestador de serviços ou para outro município do próprio prestador.

AG018: Volume de água tratada importado

Volume anual de água potável, previamente tratada em ETA(s) ou em UTS(s), recebido de outros agentes fornecedores. Deve estar computado no volume de água macromedido (AG012), quando efetivamente medido. Não deve ser computado nos volumes de água produzido (AG006), tratado em ETA(s) (AG007) ou tratado por simples desinfecção (AG015). A despesa com a importação de água deve estar computada na informação FN020. Para prestadores de serviços de abrangência regional (X004) e microrregional (X003), nos formulários de dados municipais (informações desagregadas), o volume de água tratada importado deve corresponder ao recebimento de água

de outro prestador de serviços ou de outro município do próprio prestador. Nos formulários das informações agregadas, o volume de água tratada importado deve corresponder apenas ao recebimento de água de outro prestador de serviços.

AG024: Volume de serviço

Valor da soma dos volumes anuais de água usados para atividades operacionais e especiais, acrescido do volume de água recuperado. As águas de lavagem das ETA(s) ou UTS(s) não devem ser consideradas. A receita com água recuperada deve estar computada na informação FNO05. Os volumes para atividades operacionais compreendem aqueles utilizados como insumo operacional para desinfecção de adutoras e redes, para testes hidráulicos de estanqueidade e para limpeza de reservatórios, de forma a assegurar o cumprimento das obrigações estatutárias do operador (particularmente aquelas relativas à qualidade da água). São volumes plenamente conhecidos do operador, que variam em função da natureza do evento e das características da parte do sistema envolvido. Já os volumes para atividades especiais são aqueles consumidos pelos prédios próprios do operador, os volumes transportados por caminhões-pipa, os consumidos pelo corpo de bombeiros, os abastecimentos realizados a título de suprimentos sociais, como para favelas e chafarizes, por exemplo, os usos para lavagem de ruas e rega de espaços verdes públicos, e os fornecimentos para obras públicas. De preferência, os usos considerados neste item devem ser medidos e controlados.

O AG024 deverá ser comprovado pela CONCESSIONÁRIA mediante relatório ou modelagem hidráulica, a ser analisado pelo VERIFICADOR INDEPENDENTE.

É necessário que a CONCESSIONÁRIA seja detentora de um sistema eficiente para controlar e registrar as perdas do sistema, abrangendo as ÁREAS URBANAS e AGLOMERADOS RURAIS. Esse sistema deverá ser apresentado ao VERIFICADOR INDEPENDENTE, visando garantir um acompanhamento preciso das ocorrências, conforme ANEXO IV – CADERNO DE ENCARGOS.

Piso da Meta (Xpp): 100%

Meta: O valor aferido para o IPD consolidado ao término de cada ano deve ser menor ou igual à meta definida na Tabela 5 para o seu atendimento pleno atendimento. Valores superiores aos da meta impactam no IDG conforme adiante tratado.

Tabela 5 - Metas IPD

IPD (MAX)	ANO DO CONTRATO							
	Ano 1	Ano 2	Ano 3	Ano 4	Ano 5	Ano 6	Ano 7	Ano 8+
Meta	NA	NA	43%	40%	38%	35%	33%	30%

Com relação às metas e verificação do seu atendimento destaca-se que:

- Não há meta para os 2 (dois) primeiros anos.
- A partir do Ano 8 a meta permanece constante em 30%.

2.3 SES – Sistemas de Esgotamento Sanitário

2.3.1 IEETE - Indicador de Eficiência de Estações Tratamento de Esgoto

Descrição: O indicador busca garantir que o esgoto coletado seja tratado adequadamente pelas Estações de Tratamento de Esgoto, reduzindo impactos ambientais da disposição dos efluentes sem tratamento nas bacias.

Periodicidade de Apuração: Análise semanal, levantamento semestral e apuração de atendimento da meta anual

Procedimento de Cálculo e Metodologia de Aferição:

O indicador é calculado conforme equação abaixo:

$$IEETE = \frac{\sum IQEF_{ETE}}{NTES}$$

Sendo:

$\sum IQEF_{ETE}$ – Notas finais obtidas por cada ETE, conforme Tabela 6 de enquadramento da qualidade dos efluentes.

NTES – Número total de ETES selecionadas no mês vigente (vide Amostragem)

$$IQEF_{ETE} = \frac{I_{DBO} + I_{MS} + I_T + I_{pH} + I_{OG}}{5}$$

Tabela 6 - Parâmetros avaliados nas ETES por vazão

INDICADOR	ETES
IDBO	Se 95% atender a DBO ≤ 120mg/L, IDBO = 1; se não IDBO = 0
IT	Se 95% atender a T ≤ 40°C, IT = 1; se não IT = 0
IMS	Se 95% atender a MS ≤ 1mL/L, IMS = 1; se não IMS = 0
IpH	Se 95% atender a 5 ≤ pH ≤ 9, IpH = 1; se não IpH = 0
I _{OG}	Se 95% atender a OG ≤ 50mg/L, IOG = 1; se não IOG = 0

Sendo:

IDBO = Indicador de demanda bioquímica de oxigênio.

IT = Indicador de temperatura.

IMS = Indicador de materiais sedimentáveis.

IpH = Indicador de pH.

I_{OG} = Indicador de óleos e graxas.

Amostragem: Mensalmente, o VERIFICADOR INDEPENDENTE determinará, dentro de um espaço amostral mínimo de $\frac{NTE}{12}$, aquelas que terão seus parâmetros monitorados, devendo ao longo do período avaliado apresentar resultados de todas as estações de tratamento de esgoto existentes. A quantidade de amostras e frequência a ser analisada, deve seguir conforme Tabela 7.

Sendo:

NTE – Número total de ETEs existentes.

Tabela 7 - Amostragem IEETE

INDICADOR	AMOSTRAGEM	
	Saída do tratamento	Frequência de amostragem
IDBO	5	Semanal
IT	5	Semanal
IMS	5	Semanal
IpH	5	Semanal
IOG	5	Semanal

Piso da Meta (Xpp): 0%

Meta:

- Ano 1: Não aplicável
- Ano 2 em diante: 80%

Para ETEs novas: Todos os ativos implantados pela CONCESSIONÁRIA serão pontuados conforme os parâmetros apresentados desde o início de sua operação.

Para ETEs existentes: O indicador será considerado 100% (cem por cento) atendido nos primeiros 6 (seis) meses. A partir do 7º mês as ETEs já deverão ser avaliadas conforme os parâmetros apresentados.

Caso alguma análise de parâmetro não seja realizada em alguma ETE, o parâmetro será considerado como não atendimento.

Com relação às metas e verificação do seu atendimento destaca-se que:

- O indicador apresentado não isenta a CONCESSIONÁRIA de atender todos os parâmetros apresentados na legislação e normativos vigentes.
- As análises laboratoriais para controle da qualidade do tratamento do efluente podem ser realizadas em laboratório próprio, conveniado ou contratado, desde que estes comprovem a existência de boas práticas de laboratório e biossegurança, conforme normas.

2.3.2 ITE - Índice de Tratamento de Esgoto

Descrição: Tem como objetivo medir o volume de esgoto tratado em relação ao volume de esgoto coletado pelo sistema.

Periodicidade de Apuração: Levantamento semestral e apuração de atendimento da meta anual

Procedimento de Cálculo e Metodologia de Aferição:

O indicador é calculado conforme equação abaixo:

$$ITE = \frac{ES006 + ES014 + ES015}{ES005 + ES013}$$

Sendo:

ES005: Volume de esgotos coletado:

Volume anual de esgoto lançado na rede coletora. Em geral é considerado como sendo de 80% a 85% do volume de água consumido na mesma economia. Não inclui volume de esgoto bruto importado (ES013).

ES006: Volume de esgotos tratado:

Volume anual de esgoto coletado na área de atuação do prestador de serviços e que foi submetido a tratamento, medido ou estimado na(s) entrada(s) da(s) ETE(s). Não inclui o volume de esgoto bruto importado que foi tratado nas instalações do importador (informação ES014), nem o volume de esgoto bruto exportado que foi tratado nas instalações do importador (ES015). O volume informado para este campo deve ser igual ou inferior ao informado em ES005.

ES013: Volume de esgotos bruto importado:

Volume de esgoto bruto recebido de outro(s) agente(s). A receita com a importação do esgoto deve estar computada na informação FN038. Para prestadores de serviços de abrangência regional (X004) e microrregional (X003), nos formulários de dados municipais (informações desagregadas), o volume de esgoto bruto importado deve corresponder ao recebimento de esgoto de outro prestador de serviços ou de outro município do próprio prestador. Nos formulários das informações agregadas, o volume de esgoto bruto importado deve corresponder apenas ao recebimento de esgoto de outro prestador de serviços.

ES014: Volume de esgoto importado tratado nas instalações do importador:

Volume de esgoto recebido de outro(s) agente(s) e submetido a tratamento, medido ou estimado na(s) entrada(s) da(s) ETE(s). Esse volume se refere à parcela do volume de esgoto bruto importado informado em ES013 que foi tratado. Para prestadores de serviços de abrangência regional (X004) e microrregional (X003), nos formulários de dados municipais (informações desagregadas), o volume de esgoto bruto importado tratado nas instalações do importador deve corresponder à parcela do volume de esgoto bruto recebido de outro prestador de serviços ou de outro município do próprio prestador e que efetivamente foi submetido a tratamento pelo importador. Nos formulários das informações agregadas, o volume de esgoto bruto importado tratado nas instalações do importador deve corresponder apenas à parcela do volume de esgoto bruto recebido de outro prestador de serviços e que efetivamente foi submetido a tratamento pelo importador.

ES015: Volume de esgoto bruto exportado tratado nas instalações do importador:

Volume de esgoto bruto transferido para outro(s) agente(s) e que foi submetido a tratamento, medido ou estimado na(s) entrada(s) da(s) ETE(s). Esse volume se refere à parcela do volume de esgoto bruto exportado informado em ES012 que foi efetivamente tratada. Para prestadores de serviços de abrangência regional (X004) e microrregional (X003), nos formulários de dados municipais (informações desagregadas), o volume de esgoto bruto exportado tratado nas instalações do importador deve corresponder à parcela do volume de esgoto bruto exportado para outro prestador de serviços ou para outro município do próprio prestador e que efetivamente foi submetido a tratamento pelo importador. Nos formulários das informações agregadas, o volume de esgoto bruto exportado tratado nas instalações do importador deve corresponder apenas à parcela do volume de esgoto bruto exportado para outro prestador de serviços e que efetivamente foi submetido a tratamento pelo importador.

Piso da Meta (Xpp): 0%

Meta: O valor aferido para o ITE consolidado ao término de cada ano deve ser maior ou igual à meta definida na Tabela 6 para o seu atendimento pleno atendimento. Valores inferiores aos da meta impactam no IDG conforme adiante tratado.

Tabela 8 - Meta anual de ITE (Tratamento de Esgoto)

ITE (mín.)	ANO DO CONTRATO							
	ANO 1	ANO 2	ANO 3	ANO 6	ANO 9	ANO 12	ANO 14	ANO 15+
Meta	NA	80%	90%	90%	90%	90%	90%	100%

2.3.3 IEE – Indicador de Extravasamento de Esgoto por extensão de rede

Descrição: A ocorrência de extravasamentos nas redes coletoras, geralmente, tem origem através de obstruções. Portanto, o indicador tem como propósito garantir a eficiência do processo e medir a qualidade do transporte de esgoto até as estações de tratamento, mapeando de forma direta e indireta a integridade da infraestrutura de coleta e afastamento, bem como as melhorias e manutenções das redes existentes.

Periodicidade de Apuração: Levantamento semestral e apuração de atendimento da meta anual

Procedimento de Cálculo e Metodologia de Aferição:

$$NEE = \frac{QD011}{ES004}$$

Após o dimensionamento do NEE, número de extravasamento por km de rede, deve-se obter o IEE a partir da Tabela 9:

Tabela 9 - Parâmetros de IEE (Fonte: ANA)

PARÂMETRO	IEE
Se NEE ≤ 0,3	100%
Se NEE > 0,3 e ≤ 0,6	90%
Se NEE > 0,6 e ≤ 0,9	80%
Se NEE > 0,9	70%

Sendo:

NEE: Número de extravasamento por km de rede.

ES004: Extensão da rede de esgotos (km):

Comprimento total da malha de coleta de esgoto, incluindo redes de coleta, coletores tronco e interceptores e excluindo ramais prediais e emissários de recalque, operada pelo prestador de serviços, no último dia do ano de referência.

QD011: Quantidades de extravasamentos de esgotos registrados:

Quantidade de vezes no ano, inclusive repetições, em que foram registrados extravasamentos na rede de coleta de esgotos. No caso de município atendido por mais de um sistema, as informações dos diversos sistemas devem ser somadas.” Para a determinação da quantidade de vezes ao ano em que foram registrados de extravasamento, deve-se descontar os extravasamentos que ocorreram por indisponibilidade de energia elétrica, decorrente de fatos

não imputáveis à CONCESSIONÁRIA e que tenham causado danos à CONCESSIONÁRIA, que se dê por tempo superior a 12 (doze) horas ininterruptas.

Piso da Meta (Xpp): 50%

Meta: O valor aferido para o IEE consolidado ao término de cada ano deve ser maior ou igual à meta definida na Tabela 10 para o seu atendimento pleno atendimento. Valores inferiores aos da meta impactam no IDG conforme adiante tratado.

Tabela 10 - Meta anual de IEE (Extravasamento de Esgoto)

IEE (mín.)	ANO DO CONTRATO							
	ANO 1	ANO 2	ANO 3	ANO 6	ANO 9	ANO 12	ANO 14	ANO 15+
Meta	NA	70%	80%	80%	80%	90%	90%	90%

2.4 Operação

2.4.1 ISU - Indicador de Satisfação do USUÁRIO

Descrição: O índice de satisfação do USUÁRIO deve mensurar o grau de satisfação do mesmo em relação ao atendimento recebido. Deve ser executado por questionário para medir a percepção de clientes e do mercado em relação à satisfação com os produtos oferecidos e os serviços prestados. É importante que a pesquisa avalie o grau de satisfação em relação aos principais produtos, serviços e atributos.

Periodicidade de Apuração: Levantamento semestral e apuração de atendimento da meta anual

Procedimento de Cálculo e Metodologia de Aferição:

O indicador é calculado conforme equação abaixo:

$$ISU = \frac{\sum MQS}{N_c}$$

Sendo:

ISU: Indicador de satisfação do USUÁRIO, consolidada (%)

Nc: Número de Critérios Avaliados (und)

O número de critérios avaliados corresponde ao número de perguntas feitas ao USUÁRIO.

MQS: Percentual de Satisfação do USUÁRIO, por critério. (%)

O MQS deverá ser calculado para cada um dos critérios apresentados na Tabela X – Critérios e Pesos (ISU). O percentual é calculado mediante a somatória do produto entre número de USUÁRIOS que classificaram o critério de forma correspondente pelo peso de impacto de cada avaliação, a somatória deve ser separada em USUÁRIOS que classificaram a como ruim, regular, bom e ótimo. Os USUÁRIOS que não souberem responder ou anularem a sua resposta, deverão ser desconsiderados.

$$MQS = \frac{(UC_{PE} \times 0,6) + (UC_{RR} \times 0,7) + (UC_{RG} \times 0,8) + (UC_{BM} \times 0,9) + (UC_{OT} \times 1,0)}{\sum UC}$$

Sendo:

UC: Classificação dos USUÁRIOS (und)

Número de USUÁRIO que classificaram o critério com a mesma pontuação. Sendo: UC_{PE} o número de USUÁRIOS que classificaram o critério como péssimo, UC_{RR} o número de USUÁRIOS que classificaram o critério como ruim, UC_{RG} o número de USUÁRIOS que classificaram o critério como regular, UC_{BM} o número de USUÁRIOS que classificaram o critério como bom, UC_{OT} o número de USUÁRIOS que classificaram o critério como ótimo.

Os critérios a serem definidos pela AGÊNCIA REGULADORA, com o apoio do VERIFICADOR INDEPENDENTE devem focar exclusivamente na avaliação da satisfação do USUÁRIO em relação aos serviços prestados pela CONCESSIONÁRIA, as perguntas direcionadas aos entrevistados devem ser objetivas, não tendenciosas e devem compreender, no mínimo, as seguintes dimensões:

- Qualidade da água.
- Disponibilidade de água.
- Velocidade de atendimento e manutenção de água e esgoto.
- Divulgação de informações e comunicação com o USUÁRIO.
- Atendimento ao USUÁRIO.

Os participantes das entrevistas devem ter plena compreensão do propósito do processo e categorizar suas respostas utilizando as classificações "péssimo", "ruim", "regular", "bom" e "ótimo".

Os critérios de avaliação, assim como as perguntas a serem direcionadas aos entrevistados, podem ser ajustados anualmente de acordo com as exigências e requisitos da AGÊNCIA REGULADORA.

Os critérios devem ser submetidos pelo VERIFICADOR INDEPENDENTE à AGÊNCIA REGULADORA com uma antecedência de até 180 dias corridos antes do início das entrevistas, e esta deve aprovar ou reprovar em um prazo máximo de 30 dias corridos. Após isso, os critérios devem ser apresentados à CONCESSIONÁRIA em até 120 dias corridos antes do início das entrevistas, e a CONCESSIONÁRIA deve dar ciência da sua posição em até 30 dias corridos. Em caso de ausência de manifestação por parte da CONCESSIONÁRIA, presume-se que os critérios estão liberados para a realização das entrevistas.

Amostragem: A amostragem deverá ser representativa para cada Macrorregião e seguir com nível de confiança em 95% e margem de erro de 5%.

Piso da Meta (Xpp): 38%

Meta:

- Ano 1: Não aplicável
- Ano 2 em diante: 75%

O valor aferido para o ISU consolidado ao término de cada ano de aniversário do calendário deve ser maior ou igual à meta definida para o seu atendimento. Valores inferiores aos da meta impactam no IDG conforme adiante tratado.

Com relação às metas e verificação do seu atendimento destaca-se que:

- A pesquisa de satisfação do USUÁRIO deverá ser elaborada anualmente, sendo a primeira apresentada à AGÊNCIA REGULADORA no 1 ano após a DATA DE EFICÁCIA PLENA.
- A entrevista deverá ser conduzida por meio de uma ligação telefônica e/ou meio digital, por uma empresa a ser contratada pela CONCESSIONÁRIA, sob escolha da AGÊNCIA REGULADORA. A empresa

deverá ser idônea, devidamente credenciada e responsável pela condução de pesquisas de satisfação dos USUÁRIOS.

- Fica sob responsabilidade do VERIFICADOR INDEPENDENTE o acompanhamento da pesquisa a ser executada pela empresa contratada.
- As respostas em que o entrevistado não souber responder ou optar por não expressar sua opinião devem ser excluídas da análise

2.4.2 IVA - Índice de Velocidade no Atendimento

Descrição: O indicador busca medir a eficiência nos prazos de atendimento. Define-se como prazo, o período decorrido entre a solicitação do serviço, pelo USUÁRIO, e a data de conclusão da ordem de serviço.

Periodicidade de Apuração: Levantamento semestral e apuração de atendimento da meta anual

Procedimento de Cálculo e Metodologia de Aferição:

$$IVA = \frac{SP_{REG}}{NT_{OS}}$$

Sendo:

SPREG: Serviços executados dentro do prazo estipulado pelo CONTRATO e apresentado no ANEXO IV – CADERNO DE ENCARGOS.

NTos: Número total de ordens de serviço executadas pela CONCESSIONÁRIA obtido através do registro pelo Sistema Integrado de Informações, conforme apresentado no ANEXO IV – CADERNO DE ENCARGOS.

Piso da Meta (Xpp): 0%

Meta:

- Ano 1: Não aplicável
- Ano 2 em diante: 95%

2.5 Socioambiental

2.5.1 IPS - Indicador de Programas Sociais

Descrição: O objetivo do indicador é promover a quantificação das ações de sensibilização junto às comunidades, ÁREAS URBANAS e AGLOMERADOS RURAIS, em programas de educação ambiental, buscando sedimentar o processo de conscientização e correta disposição de esgoto, bem como o uso consciente da água, levando em conta a realidade e características do público atingido

Periodicidade de Apuração: Levantamento semestral e apuração de atendimento da meta anual

Procedimento de Cálculo e Metodologia de Aferição:

A nota para o IPS deve ser calculada conforme equação abaixo:

$$IPS = \frac{NCS_R}{NCS_P}$$

NCSR – Número de campanhas sociais realizadas

NCSF – Número de campanhas sociais planejadas

As campanhas sociais deverão seguir as exigências previstas no ANEXO IV – CADERNO DE ENCARGOS, devendo o VERIFICADOR INDEPENDENTE analisar o Programa Social e de Conscientização do USUÁRIO proposto pela CONCESSIONÁRIA e acompanhar o atendimento do cronograma, qualidade e impacto social.

Piso da Meta (Xpp): 0%

Meta:

- Ano 1: Não aplicável
- Ano 2 em diante: 90%

3 INDICADOR DE DESEMPENHO GERAL (IDG)

O objetivo primordial do Indicador de Desempenho Geral (IDG) é consolidar os múltiplos Indicadores de Desempenho que a CONCESSIONÁRIA precisa atender ao longo do CONTRATO. Estes indicadores são variados e essenciais para demonstrar a eficiência no serviço prestado, sendo crucial correlacionar e analisar esses indicadores de forma conjunta para uma interpretação mais precisa e abrangente. Para enfatizar e assegurar a conformidade foi estipulada uma metodologia para calcular o Indicador de Desempenho Geral (IDG) a partir do conjunto de indicadores apresentados neste documento.

O cumprimento das metas dos indicadores de desempenho tem um impacto direto na tarifa cobrada dos USUÁRIOS, conforme apresentado no ANEXO VI – FATORES DE REAJUSTE. Adicionalmente, essa conformidade pode ser considerada uma ferramenta motivadora para que a CONCESSIONÁRIA cumpra as exigências dos órgãos fiscalizadores.

3.1 Metodologia de Cálculo

O Procedimento de Cálculo e Metodologia de Aferição: consiste nos seguintes passos:

- 1) Atribuição de pesos e limites mínimos aos indicadores;
- 2) Normalização dos indicadores;
- 3) Ajuste à periodicidade dos indicadores;
- 4) Cálculo do IDI e IDQ;
- 5) Cálculo do IDG.

3.1.1 Atribuição de Pesos

Os indicadores a serem apresentados terão pesos diferenciados para o cálculo do IDG, conforme apresentado na tabela a seguir:

Tabela 11 - Peso dos Indicadores de Expansão (IDI)

	INDICADOR	PESO
1	ICTA – Índice de Atendimento Total de Água	
	ICTA – M. Norte + Litoral	15%
	ICTA – Semiárido	10%
	ICTA – Cerrado	10%
	ICTA – Aglomerados Rurais	10%
2	ICTE - Índice de Atendimento Total de Esgoto	
	ICTE – M. Norte + Litoral	15%
	ICTE – Semiárido	10%
	ICTE – Cerrado	10%
	ICTE – Aglomerados Rurais	10%
3	IMA – Indicador de Meta de Adesão	10%
	TOTAL	100%

Tabela 12 - Peso dos Indicadores de Serviço (IDQ)

	INDICADOR	PESO
1	IQA – Indicador da Qualidade de Água	15,0%
2	ICA - Indicador da Continuidade do Abastecimento de Água	10,0%
3	IPD - Índice de Perdas na Distribuição	10,0%
4	IEETE - Indicador de Eficiência no Tratamento de Esgoto	15,0%
5	ITE - Índice de Tratamento de Esgoto	10,0%
6	IEE – Indicador de Extravasamento de Esgoto por extensão de rede	10,0%
7	ISU - Indicador de Satisfação do USUÁRIO	10,0%
8	IVA - Índice de Velocidade no Atendimento	10,0%
9	IPS - Indicador de Programas Sociais	10,0%
	TOTAL	100%

Os indicadores de universalização de água e esgoto, qualidade da água e o de tratamento de esgoto apresentam os pesos mais elevados, o que se deve as suas maiores relevâncias para as percepções quanto à qualidade do serviço prestado.

3.1.2 Normalização

Os valores de referência/metasp de desempenho são diferentes para cada um dos indicadores, sendo assim, se faz necessário que ocorra a normalização. A normalização é essencial para que todos os indicadores se encontrem em uma mesma base para comparação.

A fórmula para normalização dos indicadores segue abaixo:

$$ID_i^{Norm} = \min \left\{ \begin{array}{l} \frac{X_{ID} - X_{pp}}{X_{meta} - X_{pp}} \\ 100\% \end{array} \right.$$

Em que:

- ID_i^{Norm} – Indicador de Desempenho normalizado i.
- X_{ID} – Valor medido do Indicador de Desempenho i.
- X_{pp} – Piso da Meta do Indicador de Desempenho i.
- X_{meta} – Valor Meta do Indicador de Desempenho i.

Os indicadores serão registrados periodicamente e incluídos na Tabela 13 para a obtenção dos valores correspondentes normalizados, os quais serão derivados tanto dos cenários mais desfavoráveis (Piso da Meta) quanto das Metas estabelecidas para cada indicador.

Tabela 13 - Normalização dos Indicadores

	INDICADOR	VALOR DO INDICADOR (X _{ID})	PISO DA META (X _{PP})	VALOR META (X _{META})	VALOR NORMALIZADO
1	ICTA		88,00%	Tabela 1	
2	ICTE		13,00%	Tabela 2	
3	IMA		0,00%	85%	
4	IQA		0,00%	80%	
5	ICA		0,00%	95%	
6	IPD		100%	Tabela 5	
7	IEETE		0,00%	80%	
8	ITE		0,00%	Tabela 8	
9	IEE		50,00%	Tabela 10	
10	ISU		60,00%	85%	
11	IVA		0,00%	95%	
12	IPS		0,00%	90%	

3.1.3 Ajuste às Periodicidades

O cálculo do IDG é realizado anualmente, e como alguns indicadores são medidos em períodos inferiores a um ano, é necessário ajustá-los para obter um valor anualizado para cada um.

Para esses indicadores com medições mais frequentes, será calculada a média dos valores registrados nos doze meses anteriores ao cálculo do IDG. Isso implica calcular a média das quatro medições feitas ao longo do ano para indicadores medidos semestralmente, e a média das duas medições para indicadores medidos trimestralmente.

É importante destacar que se trata de uma média ponderada, na qual as medições mais próximas à data de reajuste terão pesos maiores. Essa abordagem visa capturar o impacto da trajetória dos indicadores no reajuste tarifário. Se houver uma evolução positiva ao longo do ano, a CONCESSIONÁRIA se beneficiará. No entanto, trajetórias de queda tenderão a resultar em reduções de indicadores para a CONCESSIONÁRIA.

Para cada indicador o ajuste será feito da seguinte maneira:

$$ID_a^{Norm} = \frac{\sum_{j=1}^n ID_j^{Norm} \times j}{\sum_{j=1}^n j}$$

Em que:

ID_a^{Norm} - Indicador de Desempenho ajustado e normalizado.

ID_j^{Norm} - Indicador de Desempenho normalizado da “j_ésima” medição anual.

n – Número de medições realizadas ao longo de um ano.

Retomando o exemplo anterior em que o indicador apresenta periodicidade de mensuração semestral, o cálculo seria:

$$ID_a^{Norm} = \frac{ID_1^{Norm} \times 1 + ID_2^{Norm} \times 2 + ID_3^{Norm} \times 3 + ID_4^{Norm} \times 4}{10}$$

3.1.4 Cálculo do IDI

Uma vez normalizados, ajustados às respectivas periodicidades e estabelecidos os respectivos pesos, calcula-se o IDI conforme a fórmula abaixo:

$$IDI = \sum_{i=1}^n P_i \times ID_a^{Norm i}$$

Sendo:

IDI – Indicador de Investimento e Expansão

O Indicador de Investimento e Expansão é composto pelo Índice de Cobertura de Atendimento de Água e Esgoto e Indicador de Meta de Adesão. Possui por objetivo avaliar o impacto da expansão dos serviços e o atendimento às metas de universalização e crescimento vegetativo.

P_i – Peso do Indicador de Desempenho *i*.

ID^{Norm i} - Indicador de Desempenho normalizado e ajustado *i*.

n – Número de Indicadores de Desempenho.

Assim, a VERIFICADOR INDEPENDENTE deverá apresentar uma tabela conforme a que se segue, incluindo pesos e valores normalizados e ajustados para o cálculo do IDI conforme a equação anterior.

Tabela 14 - Cálculo do IDI

INDICADOR	PESO	VALOR NORMALIZADO E AJUSTADO
ICTA		
ICTA – M. NORTE + LITORAL	15%	
ICTA – SEMIÁRIDO	10%	
ICTA – CERRADO	10%	
ICTA – AGLOMERADOS RURAIS	10%	
ICTE		
ICTE – M. NORTE + LITORAL	15%	
ICTE – SEMIÁRIDO	10%	
ICTE – CERRADO	10%	
ICTE – AGLOMERADOS RURAIS	10%	
IMA	10%	
TOTAL	100%	

3.1.5 Cálculo do IDQ

Uma vez normalizados, ajustados às respectivas periodicidades e estabelecidos os respectivos pesos, calcula-se o IDQ conforme a fórmula abaixo:

$$IDQ = \sum_{i=1}^n P_i \times ID^{Norm}_i$$

Sendo:

IDQ – Indicador de Qualidade dos Serviços.

O Indicador de Qualidade dos Serviços é composto pelos indicadores de Qualidade da Água, Continuidade do Abastecimento de Água, Índice de Perdas, Eficiência de Estações de Tratamento de Esgoto, Índice de Tratamento de Esgoto, Indicador de Extravasamento de Esgoto, Satisfação do USUÁRIO, Velocidade de Atendimento ao Cliente e Indicadores Socioambientais. Possui por objetivo avaliar o impacto da eficiência operacional da CONCESSIONÁRIA.

P_i – Peso do Indicador de Desempenho *i*.

ID^{Norm}_i - Indicador de Desempenho normalizado e ajustado *i*.

n – Número de Indicadores de Desempenho.

Assim, o VERIFICADOR INDEPENDENTE deverá apresentar uma tabela conforme a que se segue, incluindo pesos e valores normalizados e ajustados para o cálculo do IDQ conforme a equação anterior.

Tabela 15 - Cálculo do IDQ

INDICADOR	PESO	VALOR NORMALIZADO E AJUSTADO
IQA	15,0%	
ICA	10,0%	
IPD	10,0%	
IEETE	15,0%	
ITE	10,0%	
IEE	10,0%	
ISU	10,0%	
IVA	10,0%	
IPS	10,0%	
TOTAL	100%	

3.1.6 Cálculo do IDG

Após a normalização dos indicadores IDI e IDQ, O VERIFICADOR INDEPENDENTE deverá calcular o IDG, conforme fórmula abaixo:

$$IDG = \frac{IDI + IDQ}{2}$$

Sendo:

IDG – Indicador de Desempenho Geral;

IDI – Indicador de Investimento e Expansão;

IDQ - Indicador de Qualidade dos Serviços

O atendimento pleno às metas de desempenho estabelecidas para cada indicador implicará na obtenção de um IDG igual a 1, que por sua vez, permitirá que a CONCESSIONÁRIA receba o máximo reajuste possível no ano em questão ao mesmo tempo em que os USUÁRIOS se beneficiam dos ganhos de qualidade do serviço prestado.

4 GOVERNANÇA E RESPONSABILIDADES NO PROCESSO DE AVALIAÇÃO DO DESEMPENHO

4.1 Atribuição de Responsabilidades

O processo de análise de atendimento aos indicadores de desempenho e emissão dos Relatórios de Desempenho deve ser composto por quatro entidades, cada uma com suas competências e responsabilidades específicas. Estas entidades devem fornecer os dados necessários, realizar as medições, acompanhamento, aferição e homologação dos indicadores, conforme detalhado a seguir:

- **PODER CONCEDENTE:** Na qualidade de representante dos titulares dos SERVIÇOS, o PODER CONCEDENTE deve receber todos os Relatórios de Desempenho emitidos pelo VERIFICADOR INDEPENDENTE juntamente com a AGÊNCIA REGULADORA.
- **CONCESSIONÁRIA:** É responsável por fornecer de forma tempestiva todas as informações necessárias para que o VERIFICADOR INDEPENDENTE apure os indicadores, seguindo a metodologia estabelecida neste ANEXO, bem como outras informações necessárias para a elaboração dos Relatórios de Desempenho. A CONCESSIONÁRIA deve tornar acessível em seu site os Relatórios de Desempenho, após homologados pela AGÊNCIA REGULADORA.
- **VERIFICADOR INDEPENDENTE:** Responsável por elaborar os Relatórios de Desempenho seguindo a metodologia apresentada neste ANEXO e nos termos do ANEXO X – DIRETRIZES PARA CONTRATAÇÃO DE VERIFICADOR INDEPENDENTE. Além disso, deve responder a quaisquer questionamentos feitos pela AGÊNCIA REGULADORA durante o processo de homologação.
- **AGÊNCIA REGULADORA:** Responsável por receber os Relatórios de Desempenho emitidos pelo VERIFICADOR INDEPENDENTE, avaliá-los e questionar eventuais inconsistências identificadas. Após esclarecimento de quaisquer questionamentos entre as partes, conforme item 4.2, a AGÊNCIA REGULADORA deve homologar o RELATÓRIO DE DESEMPENHO e comunicar a homologação às partes.

4.2 Relatórios de Desempenho

É uma peça fundamental no acompanhamento do desempenho do CONTRATO, sendo a responsabilidade pela elaboração do VERIFICADOR INDEPENDENTE e aprovação e homologação da AGÊNCIA REGULADORA.

Os Relatórios de Desempenho devem seguir com as seguintes diretrizes:

1. Os Relatórios Trimestrais de Desempenho devem ser emitidos a cada 3 (três) meses, para consolidação das informações obtidas durante o período de referência e acompanhamento da AGÊNCIA REGULADORA e PODER CONCEDENTE das atividades executadas pela CONCESSIONÁRIA.
2. O RELATÓRIO ANUAL DE DESEMPENHO deve ser emitido a partir do ano 1, apresentando a consolidação de todos os Relatório Trimestrais de Desempenho e cálculo do IDG, atendendo aos itens apresentados neste ANEXO.
3. Os Relatórios de Desempenho, sendo anual ou semestral, devem ser enviados pelo VERIFICADOR INDEPENDENTE até o 15º (décimo quinto) dia do mês subsequente ao prazo estabelecido neste ANEXO, sendo encaminhados por e-mail à AGÊNCIA REGULADORA, com cópia ao PODER CONCEDENTE e CONCESSIONÁRIA
4. O processo de homologação do RELATÓRIO ANUAL DE DESEMPENHO deve estar concluído em até 15 dias corridos após o envio pelo VERIFICADOR INDEPENDENTE, devendo as partes analisar os cálculos e dados, apresentar eventuais contestações, realizar eventuais adequações e demais

tramites a fim de cumprir o prazo de 15 dias corridos para a homologação do RELATÓRIO ANUAL DE DESEMPENHO pela AGÊNCIA REGULADORA.

5. Após a homologação, o RELATÓRIO ANUAL DE DESEMPENHO deve ser publicado pela CONCESSIONÁRIA em seu sítio eletrônico.
6. O RELATÓRIO ANUAL DE DESEMPENHO deve ser emitido para embasar a avaliação do Reajuste Tarifário, conforme apresentado no ANEXO VI - FATORES DE REAJUSTE.

4.2.1 Responsabilidade e Verificação das Informações:

Todas as informações repassadas devem ser legítimas, de responsabilidade da CONCESSIONÁRIA e deverão ser avaliadas pelo VERIFICADOR INDEPENDENTE. Se necessário, a CONCESSIONÁRIA deve comprovar a veracidade dos dados fornecidos. Essas evidências podem ser provenientes de relatórios do Sistema Integrado de Informações, análises laboratoriais, documentos como licenças, laudos técnicos, entre outros.

4.2.2 Detalhamento dos Indicadores:

Nos Relatórios de Desempenho devem ser apresentados os detalhes minuciosos sobre o cálculo de cada indicador, delineando os materiais, métodos e justificativas para a apuração de cada um. É dever do VERIFICADOR INDEPENDENTE incluir comprovação fotográfica, relatórios técnicos e demais mecanismos utilizados para a validação.

Para o Relatório Semestral de Desempenho, é necessário o detalhamento da consolidação dos Indicadores de Desempenho e, quando possível, apresentar o resultado dos indicadores individualizados por município.

Para o RELATÓRIO ANUAL DE DESEMPENHO, é necessário o detalhamento da consolidação dos Indicadores de Desempenho, bem como cálculo da normalização, definição da periodicidade para o desenvolvimento do cálculo do IDI, IDQ e IDG. Além disso, quando possível, deve-se apresentar de forma individualizada o resultado anual dos indicadores por município.

4.2.3 Sumário Executivo

Os Relatório de Desempenho devem contar com Sumário Executivo, o qual deve apresentar um resumo dos postos-chaves, objetivos, conclusões principais, recomendações e, ocasionalmente, incluir informações relevantes sobre os resultados esperados ou obtidos. Sendo esse, redigido de maneira a fornecer uma compreensão rápida e abrangente do conteúdo, permitindo uma visão geral do material com formas gráficas e ilustrativas do histórico de desempenho de períodos anteriores.

4.3 Plano de Ação e Metas

O Plano de Ação e Metas é um documento estratégico a ser desenvolvido pela CONCESSIONÁRIA quando o RELATÓRIO ANUAL DE DESEMPENHO apresentar que ela não está cumprindo com as Metas previstas neste ANEXO. O Plano deve ser entregue ao VERIFICADOR INDEPENDENTE, AGÊNCIA REGULADORA e PODER CONCEDENTE em até 30 dias corridos após a homologação do RELATÓRIO ANUAL DE DESEMPENHO, fornecendo diretrizes claras sobre como a CONCESSIONÁRIA pretende recuperar o desempenho.

Sendo os elementos a serem contemplados:

- a. **Avaliação de Desempenho Atual:** Uma análise detalhada das razões pelas quais as Metas não foram alcançadas, identificando áreas específicas de não conformidade.

- b. **Estratégias de Recuperação:** Desenvolvimento de estratégias específicas para superar as deficiências identificadas. Isso pode incluir melhorias nos processos operacionais, investimentos em tecnologia, treinamento da equipe, entre outras ações corretivas.
- c. **Cronograma de Implementação:** Estabelecimento de um cronograma claro e realista para a implementação das ações corretivas. Isso pode incluir prazos intermediários para monitorar o progresso.
- d. **Ações de Contingência:** Inclusão de um ações de contingência para lidar com possíveis obstáculos ou desafios inesperados durante a implementação do plano.

5 APÊNDICE I – TABELA RESUMO DOS INDICADORES DE DESEMPENHOS

INDICADOR	FÓRMULA	META	PERIODICIDADE DE RELATÓRIO	SIGLAS
1 ICTA – Índice de Cobertura de Atendimento Total de Água	$ICTA = \frac{PA001}{PR001A}$	Tabela 1	Semestral	PA001: População total coberta, na área avaliada, por abastecimento de água PR001A: População total residente na área avaliada
2 ICTE - Índice de Cobertura de Atendimento Total de Esgoto	$ICTE = \frac{PE001}{PR001A}$	Tabela 2	Semestral	PE001: População total coberta, na área avaliada, por esgotamento sanitário PR001A: População total residente na área avaliada
3 IMA – Indicador de Meta de Adesão	$IMA_{Água} = \frac{AG0013}{AG013 + ERF_{Água}}$ $IMA_{Esgoto} = \frac{ES008}{ES008 + ERF_{Esgoto} + ERSV}$	<ul style="list-style-type: none"> Ano 1: Não aplicável Ano 2 em diante: 85% 	Semestral	ERF – Economias Residenciais Factíveis ERSV – Economias Residenciais sem viabilidade técnica (Esgoto) AG013 – Quantidade de Economias residenciais ativas de Água ES008 – Quantidade de Economias residenciais ativas de Esgoto
4 IQA – Indicador da Qualidade de Água	$IQA = \frac{\sum IQA_{SP} + \sum IQA_{SB}}{NTAS}$ $IQA_{SP} = \frac{I_{CF} + I_{DBO} + I_{OD} + I_{TBZ} + I_{pH} + I_P}{6}$ $IQA_{SB} = \frac{I_{TBZ} + I_{pH} + I_P + I_{NT} + I_{Fe} + I_{CE}}{6}$	<ul style="list-style-type: none"> Ano 1: Não aplicável Ano 2 em diante: 95% 	Semestral	$\sum IQA_{SP}$ – Somatório das notas finais obtidas dos ativos de captação superficial, conforme tabela de enquadramento da qualidade da água. $\sum IQA_{SB}$ – Somatório das notas finais obtidas dos ativos de captação subterrânea, conforme tabela de enquadramento da qualidade da água. NTAS – Número total de ativos de água selecionadas no mês vigente, ativos de captação superficial e subterrânea. (vide Amostragem) I – Indicadores dos parâmetros selecionados para análise
5 ICA - Indicador da Continuidade do Abastecimento de Água	$ICA = \left(1 - \frac{((\sum QD003 \times QD004) + (\sum QD022 \times QD015))}{SP43 \times AG003} \right)$	<ul style="list-style-type: none"> Ano 1: Não aplicável Ano 2 em diante: 95% 	Semestral	AG003: Quantidade de unidades de consumo ativas de água (n.) QD003: Duração das paralisações (h) QD022: Duração das interrupções sistemáticas (h) SP43: Tempo total do período considerado (h). QD004: Quantidade de unidades de consumo ativas atingidas por paralisações (n.) QD015: Quantidade de unidades de consumo ativas atingidas por interrupções sistemáticas (n.)
6 IPD - Índice de Perdas na Distribuição	$IPD = \frac{AG006 + AG018 - AG010 - AG024}{AG006 + AG018 - AG024}$	Tabela 5	Semestral	AG006: Volume de água produzido (m³) AG010: Volume de água consumido (m³) AG018: Volume de água tratada importado (m³) AG024: Volume de serviço (m³)
7 IEETE - Indicador de Eficiência no Tratamento de Esgoto	$IETE = \frac{\sum IQEF_{ETE}}{NTES}$	<ul style="list-style-type: none"> Ano 1: Não aplicável 	Semestral	$\sum IQEF_{ETE}$ – Notas finais obtidas por cada ETE, conforme tabela de enquadramento da qualidade dos efluentes.

		$IQEF_{ETE} = \frac{I_{DBO} + I_{MS} + I_T + I_{pH} + I_{OG}}{5}$	<ul style="list-style-type: none"> Ano 2 em diante: 80% 		<p>NTES – Número total de ETEs selecionadas no mês vigente (vide Amostragem)</p> <p>I – Indicadores dos parâmetros selecionados para análise.</p>
8	ITE - Índice de Tratamento de Esgoto	$ITE = \frac{ES006 + ES014 + ES015}{ES005 + ES013}$	Tabela 8	Semestral	<p>ES005: Volume de esgotos coletado (m³)</p> <p>ES006: Volume de esgotos tratado (m³)</p> <p>ES013: Volume de esgotos bruto importado (m³)</p> <p>ES014: Volume de esgoto importado tratado nas instalações do importador (m³)</p>
9	IEE – Indicador de Extravasamento de Esgoto por extensão de rede	$IEE = \frac{QD011}{ES004}$	Tabela 10	Semestral	<p>ES004: Extensão da rede de esgotos.</p> <p>QD011: Quantidades de extravasamentos de esgotos registrados.</p>
10	ISU - Indicador de Satisfação do USUÁRIO	$ISU = \frac{\sum MQS}{N_c}$	<ul style="list-style-type: none"> Ano 1: Não aplicável Ano 2 em diante: 75% 	Semestral	<p>ISU: Indicador de satisfação do USUÁRIO, consolidada (%)</p> <p>Nc: Número de Critérios Avaliados (und)</p> <p>MQS: Percentual de Satisfação do USUÁRIO, por critério. (%)</p>
11	IVA - Índice de Velocidade no Atendimento	$IVA = \frac{SP_{REG}}{NT_{OS}}$	<ul style="list-style-type: none"> Ano 1: Não aplicável Ano 2 em diante: 95% 	Semestral	<p>SPREG: Serviços executados dentro do prazo estipulado pela AGÊNCIA REGULADORA.</p> <p>NTOS: Número total de ordens de serviço executadas pela CONCESSIONÁRIA obtido através do registro em sistema informatizado.</p>
12	IPS - Indicador de Programas Sociais	$IPS = \frac{NCS_R}{NCS_P}$	<ul style="list-style-type: none"> Ano 1: Não aplicável Ano 2 em diante: 90% 	Semestral	<p>NCSR – Número de campanhas sociais realizadas</p> <p>NCS_P – Número de campanhas sociais planejadas</p>

6 APÊNDICE II – CLASSIFICAÇÃO DAS MACRORREGIÕES POR MUNICÍPIO DA MRAE

MUNICÍPIOS	REGIÃO	MACRORREGIÃO
Acauã	Chapada Vale Do Rio Itaim	Semiárido
Agricolândia	Entre Rios	Meio Norte e Litoral
Água Branca	Entre Rios	Meio Norte e Litoral
Alagoinha do Piauí	Vale Do Guaribas	Semiárido
Alegrete do Piauí	Vale Do Guaribas	Semiárido
Alto Longá	Entre Rios	Meio Norte e Litoral
Altos	Entre Rios	Meio Norte e Litoral
Alvorada do Gurguéia	Chapada Das Mangabeiras	Cerrado
Amarante	Entre Rios	Meio Norte e Litoral
Angical do Piauí	Entre Rios	Meio Norte e Litoral
Anísio de Abreu	Serra Da Capivara	Semiárido
Antônio Almeida	Tabuleiros Do Alto Parnaíba	Cerrado
Aroazes	Vale Do Sambito	Semiárido
Arraial	Vale Dos Rios Piauí E Itaueira	Cerrado
Assunção do Piauí	Carnaubais	Meio Norte e Litoral
Avelino Lopes	Chapada Das Mangabeiras	Cerrado
Baixa Grande do Ribeiro	Tabuleiros Do Alto Parnaíba	Cerrado
Barras	Cocais	Meio Norte e Litoral
Barreiras do Piauí	Chapada Das Mangabeiras	Cerrado
Barro Duro	Entre Rios	Meio Norte e Litoral
Batalha	Cocais	Meio Norte e Litoral
Bela Vista do Piauí	Vale Do Canindé	Semiárido
Belém do Piauí	Chapada Vale Do Rio Itaim	Semiárido
Benedictinos	Entre Rios	Meio Norte e Litoral
Bertolândia	Tabuleiros Do Alto Parnaíba	Cerrado
Boa Hora	Carnaubais	Meio Norte e Litoral
Bocaina	Vale Do Guaribas	Semiárido
Bom Jesus	Chapada Das Mangabeiras	Cerrado
Bonfim do Piauí	Serra Da Capivara	Semiárido
Boqueirão do Piauí	Carnaubais	Meio Norte e Litoral
Brasileira	Cocais	Meio Norte e Litoral
Brejo do Piauí	Vale Dos Rios Piauí E Itaueira	Cerrado
Buriti dos Lopes	Planície Litorânea	Meio Norte e Litoral

Buriti dos Montes	Carnaubais	Meio Norte e Litoral
Cabeceiras do Piauí	Carnaubais	Meio Norte e Litoral
Cajazeiras do Piauí	Vale Do Canindé	Semiárido
Campinas do Piauí	Vale Do Canindé	Semiárido
Campo Grande do Piauí	Vale Do Guaribas	Semiárido
Campo Maior	Carnaubais	Meio Norte e Litoral
Canavieira	Tabuleiros Do Alto Parnaíba	Cerrado
Canto do Buriti	Vale Dos Rios Piauí E Itaueira	Cerrado
Capitão de Campos	Carnaubais	Meio Norte e Litoral
Caracol	Serra Da Capivara	Semiárido
Caraúbas do Piauí	Planície Litorânea	Meio Norte e Litoral
Caridade do Piauí	Chapada Vale Do Rio Itaim	Semiárido
Castelo do Piauí	Carnaubais	Meio Norte e Litoral
Caxingó	Planície Litorânea	Meio Norte e Litoral
Cocal	Planície Litorânea	Meio Norte e Litoral
Cocal de Telha	Carnaubais	Meio Norte e Litoral
Cocal dos Alves	Planície Litorânea	Meio Norte e Litoral
Coivaras	Entre Rios	Meio Norte e Litoral
Colônia do Gurguéia	Chapada Das Mangabeiras	Cerrado
Colônia do Piauí	Vale Do Canindé	Semiárido
Conceição do Canindé	Vale Do Canindé	Semiárido
Coronel José Dias	Serra Da Capivara	Semiárido
Corrente	Chapada Das Mangabeiras	Cerrado
Cristalândia do Piauí	Chapada Das Mangabeiras	Cerrado
Cristino Castro	Chapada Das Mangabeiras	Cerrado
Curimatá	Chapada Das Mangabeiras	Cerrado
Currais	Chapada Das Mangabeiras	Cerrado
Curral Novo do Piauí	Chapada Vale Do Rio Itaim	Semiárido
Demerval Lobão	Entre Rios	Meio Norte e Litoral
Dirceu Arcoverde	Serra Da Capivara	Semiárido
Dom Expedito Lopes	Vale Do Guaribas	Semiárido
Domingos Mourão	Cocais	Meio Norte e Litoral
Elesbão Veloso	Vale Do Sambito	Semiárido
Eliseu Martins	Chapada Das Mangabeiras	Cerrado
Esperantina	Cocais	Meio Norte e Litoral
Fartura do Piauí	Serra Da Capivara	Semiárido
Flores do Piauí	Vale Dos Rios Piauí E Itaueira	Cerrado

Floriano	Vale Dos Rios Piauí E Itaueira	Cerrado
Francinópolis	Vale Do Sambito	Semiárido
Francisco Ayres	Vale Dos Rios Piauí E Itaueira	Cerrado
Francisco Macedo	Chapada Vale Do Rio Itaim	Semiárido
Francisco Santos	Vale Do Guaribas	Semiárido
Fronteiras	Vale Do Guaribas	Semiárido
Geminiano	Vale Do Guaribas	Semiárido
Gilbués	Chapada Das Mangabeiras	Cerrado
Guadalupe	Tabuleiros Do Alto Parnaíba	Cerrado
Guaribas	Serra Da Capivara	Semiárido
Hugo Napoleão	Entre Rios	Meio Norte e Litoral
Ilha Grande	Planície Litorânea	Meio Norte e Litoral
Inhuma	Vale Do Sambito	Semiárido
Ipiranga do Piauí	Vale Do Sambito	Semiárido
Isaías Coelho	Vale Do Canindé	Semiárido
Itainópolis	Vale Do Guaribas	Semiárido
Itaueira	Vale Dos Rios Piauí E Itaueira	Cerrado
Jacobina do Piauí	Chapada Vale Do Rio Itaim	Semiárido
Jaicós	Chapada Vale Do Rio Itaim	Semiárido
Jardim do Mulato	Entre Rios	Meio Norte e Litoral
Jatobá do Piauí	Carnaubais	Meio Norte e Litoral
Jerumenha	Tabuleiros Do Alto Parnaíba	Cerrado
João Costa	Serra Da Capivara	Semiárido
Joaquim Pires	Cocais	Meio Norte e Litoral
José de Freitas	Entre Rios	Meio Norte e Litoral
Juazeiro do Piauí	Carnaubais	Meio Norte e Litoral
Júlio Borges	Chapada Das Mangabeiras	Cerrado
Jurema	Serra Da Capivara	Semiárido
Lagoa Alegre	Entre Rios	Meio Norte e Litoral
Lagoa de São Francisco	Cocais	Meio Norte e Litoral
Lagoa do Barro do Piauí	Serra Da Capivara	Semiárido
Lagoa do Piauí	Entre Rios	Meio Norte e Litoral
Lagoa do Sítio	Vale Do Sambito	Semiárido
Landri Sales	Tabuleiros Do Alto Parnaíba	Cerrado
Luís Correia	Planície Litorânea	Meio Norte e Litoral
Luzilândia	Cocais	Meio Norte e Litoral
Manoel Emídio	Chapada Das Mangabeiras	Cerrado

Marcos Parente	Tabuleiros Do Alto Parnaíba	Cerrado
Matias Olímpio	Cocais	Meio Norte e Litoral
Miguel Alves	Entre Rios	Meio Norte e Litoral
Milton Brandão	Cocais	Meio Norte e Litoral
Monsenhor Gil	Entre Rios	Meio Norte e Litoral
Monsenhor Hipólito	Vale Do Guaribas	Semiárido
Monte Alegre do Piauí	Chapada Das Mangabeiras	Cerrado
Morro do Chapéu do Piauí	Cocais	Meio Norte e Litoral
Murici dos Portelas	Planície Litorânea	Meio Norte e Litoral
Nazaré do Piauí	Vale Dos Rios Piauí E Itaueira	Cerrado
Nazária	Entre Rios	Meio Norte e Litoral
Nossa Senhora de Nazaré	Carnaubais	Meio Norte e Litoral
Nossa Senhora dos Remédios	Cocais	Meio Norte e Litoral
Nova Santa Rita	Vale Dos Rios Piauí E Itaueira	Cerrado
Novo Oriente do Piauí	Vale Do Sambito	Semiárido
Oeiras	Vale Do Canindé	Semiárido
Olho d'Água do Piauí	Entre Rios	Meio Norte e Litoral
Padre Marcos	Chapada Vale Do Rio Itaim	Semiárido
Paes Landim	Vale Dos Rios Piauí E Itaueira	Cerrado
Pajeú do Piauí	Vale Dos Rios Piauí E Itaueira	Cerrado
Palmeira do Piauí	Chapada Das Mangabeiras	Cerrado
Palmeirais	Entre Rios	Meio Norte e Litoral
Paquetá	Vale Do Guaribas	Semiárido
Parnaguá	Chapada Das Mangabeiras	Cerrado
Parnaíba	Planície Litorânea	Meio Norte e Litoral
Passagem Franca do Piauí	Entre Rios	Meio Norte e Litoral
Patos do Piauí	Chapada Vale Do Rio Itaim	Semiárido
Paulistana	Chapada Vale Do Rio Itaim	Semiárido
Pavussu	Vale Dos Rios Piauí E Itaueira	Cerrado
Pedro II	Cocais	Meio Norte e Litoral
Pedro Laurentino	Vale Dos Rios Piauí E Itaueira	Cerrado
Picos	Vale Do Guaribas	Semiárido
Pimenteiras	Vale Do Sambito	Semiárido
Pio IX	Vale Do Guaribas	Semiárido
Piracuruca	Cocais	Meio Norte e Litoral
Piripiri	Cocais	Meio Norte e Litoral
Porto	Cocais	Meio Norte e Litoral

Porto Alegre do Piauí	Tabuleiros Do Alto Parnaíba	Cerrado
Prata do Piauí	Vale Do Sambito	Semiárido
Queimada Nova	Chapada Vale Do Rio Itaim	Semiárido
Redenção do Gurguéia	Chapada Das Mangabeiras	Cerrado
Regeneração	Entre Rios	Meio Norte e Litoral
Riacho Frio	Chapada Das Mangabeiras	Cerrado
Ribeira do Piauí	Vale Dos Rios Piauí E Itaueira	Cerrado
Ribeiro Gonçalves	Tabuleiros Do Alto Parnaíba	Cerrado
Rio Grande do Piauí	Vale Dos Rios Piauí E Itaueira	Cerrado
Santa Cruz do Piauí	Vale Do Canindé	Semiárido
Santa Filomena	Chapada Das Mangabeiras	Cerrado
Santa Luz	Chapada Das Mangabeiras	Cerrado
Santana do Piauí	Vale Do Guaribas	Semiárido
Santa Rosa do Piauí	Vale Do Canindé	Semiárido
Santo Antônio de Lisboa	Vale Do Guaribas	Semiárido
Santo Antônio dos Milagres	Entre Rios	Meio Norte e Litoral
Santo Inácio do Piauí	Vale Do Canindé	Semiárido
São Braz do Piauí	Serra Da Capivara	Semiárido
São Félix do Piauí	Vale Do Sambito	Semiárido
São Francisco de Assis do Piauí	Vale Do Canindé	Semiárido
São Francisco do Piauí	Vale Do Canindé	Semiárido
São Gonçalo do Piauí	Entre Rios	Meio Norte e Litoral
São João da Canabrava	Vale Do Guaribas	Semiárido
São João da Fronteira	Cocais	Meio Norte e Litoral
São João da Serra	Carnaubais	Meio Norte e Litoral
São João da Varjota	Vale Do Canindé	Semiárido
São João do Piauí	Serra Da Capivara	Semiárido
São José do Divino	Cocais	Meio Norte e Litoral
São José do Peixe	Vale Dos Rios Piauí E Itaueira	Cerrado
São José do Piauí	Vale Do Guaribas	Semiárido
São Julião	Vale Do Guaribas	Semiárido
São Lourenço do Piauí	Serra Da Capivara	Semiárido
São Luis do Piauí	Vale Do Guaribas	Semiárido
São Miguel da Baixa Grande	Vale Do Sambito	Semiárido
São Miguel do Tapuio	Carnaubais	Meio Norte e Litoral
São Pedro do Piauí	Entre Rios	Meio Norte e Litoral
São Raimundo Nonato	Serra Da Capivara	Semiárido

Sebastião Leal	Tabuleiros Do Alto Parnaíba	Cerrado
Sigefredo Pacheco	Carnaubais	Meio Norte e Litoral
Simões	Chapada Vale Do Rio Itaim	Semiárido
Simplício Mendes	Vale Do Canindé	Semiárido
Socorro do Piauí	Vale Dos Rios Piauí E Itaueira	Cerrado
Sussuapara	Vale Do Guaribas	Semiárido
Teresina	Entre Rios	Meio Norte e Litoral
União	Entre Rios	Meio Norte e Litoral
Uruçuí	Tabuleiros Do Alto Parnaíba	Cerrado
Valença do Piauí	Vale Do Sambito	Semiárido
Várzea Branca	Serra Da Capivara	Semiárido
Várzea Grande	Vale Do Sambito	Semiárido
Vera Mendes	Vale Do Guaribas	Semiárido
Vila Nova do Piauí	Vale Do Guaribas	Semiárido
Wall Ferraz	Vale Do Canindé	Semiárido
Aroeiras do Itaim	Vale Do Guaribas	Semiárido
Barra D'Alcântara	Vale Do Sambito	Semiárido
Betânia do Piauí	Chapada Vale Do Rio Itaim	Semiárido
Bom Princípio do Piauí	Planície Litorânea	Meio Norte e Litoral
Cajueiro da Praia	Planície Litorânea	Meio Norte e Litoral
Caldeirão Grande do Piauí	Chapada Vale Do Rio Itaim	Semiárido
Campo Alegre do Fidalgo	Serra Da Capivara	Semiárido
Campo Largo do Piauí	Cocais	Meio Norte e Litoral
Capitão Gervásio Oliveira	Serra Da Capivara	Semiárido
Curralinhos	Entre Rios	Meio Norte e Litoral
Dom Inocêncio	Serra Da Capivara	Semiárido
Floresta do Piauí	Vale Do Canindé	Semiárido
Joca Marques	Cocais	Meio Norte e Litoral
Lagoinha do Piauí	Entre Rios	Meio Norte e Litoral
Madeiro	Cocais	Meio Norte e Litoral
Marcolândia	Chapada Vale Do Rio Itaim	Semiárido
Massapê do Piauí	Chapada Vale Do Rio Itaim	Semiárido
Miguel Leão	Entre Rios	Meio Norte e Litoral
Morro Cabeça no Tempo	Chapada Das Mangabeiras	Cerrado
Novo Santo Antônio	Carnaubais	Meio Norte e Litoral
Pau D'Arco do Piauí	Entre Rios	Meio Norte e Litoral
Santa Cruz dos Milagres	Vale Do Sambito	Semiárido

São Gonçalo do Gurguéia	Chapada Das Mangabeiras	Cerrado
São João do Arraial	Cocais	Meio Norte e Litoral
São Miguel do Fidalgo	Vale Dos Rios Piauí E Itaueira	Cerrado
Sebastião Barros	Chapada Das Mangabeiras	Cerrado
Tamboril do Piauí	Vale Dos Rios Piauí E Itaueira	Cerrado
Tanque do Piauí	Vale Do Canindé	Semiárido

**CONTRATO DOS SERVIÇOS PÚBLICOS DE ABASTECIMENTO DE ÁGUA E ESGOTAMENTO SANITÁRIO
DA MICRORREGIÃO DE ÁGUA E ESGOTO DO PIAUÍ**

ANEXO IV

CADERNO DE ENCARGOS

SUMÁRIO

1 INTRODUÇÃO E OBJETIVOS.....	4
2 ÁREA DA CONCESSÃO	5
2.1 Economias Potenciais e Atendidas por Município	5
2.2 Operadores Pré-Concessão.....	10
3 PLANO DE INVESTIMENTOS	19
4 REAVALIAÇÃO DA ÁREA DA CONCESSÃO	20
4.1.1 ÁREA URBANA.....	21
4.1.2 AGLOMERADO RURAL.....	21
5 PLANO DE CONTINGÊNCIAS DA OPERAÇÃO	23
6 SISTEMA DE ABASTECIMENTO DE ÁGUA (SAA)	24
6.1 Captação.....	24
6.1.1 Contextualização dos mananciais piauienses.....	24
6.1.2 Captações Superficiais.....	26
6.1.3 Captação Subterrâneas.....	27
6.2 Adução de Águas Tratadas e Brutas.....	29
6.2.1 Atividades Operacionais em Redes Adutoras.....	30
6.3 Tratamento de Água	30
6.3.1 Atividades Operacionais em Estações e/ou Unidades de Tratamento de Água.....	31
6.4 Reservatórios.....	32
6.4.1 Atividades Operacionais Relacionadas aos Reservatórios.....	33
6.5 Distribuição de Água.....	34
6.5.1 Rotinas Associadas às Redes de Distribuição.....	35
6.6 Ligações Domiciliares.....	35
6.6.1 Rotinas Associadas às Ligações Prediais	36
6.7 Estações Elevatórias de Água e Boosters.....	36
6.7.1 Rotinas de Controle e Manutenção de Estações Elevatórias.....	37
6.8 Controle de Qualidade da Água	37
6.8.1 Controle de Qualidade da Água em Unidades de Tratamento.....	37
6.8.2 Controle de Qualidade da Água nas Redes de Distribuição	38
7 SISTEMAS DE ESGOTAMENTO SANITÁRIO	39
7.1 Coletores	39
7.1.1 Rotinas Operacionais Associadas a Ramais Prediais e Rede Coletora.....	40
7.1.2 Rotinas Operacionais Específicas dos Coletores Tronco	41

7.1.3	Rotinas Operacionais para Estações Elevatórias de Esgoto	41
7.1.4	Rotinas Operacionais de Linhas de Recalque	42
7.2	Tratamento de Esgoto	42
7.2.1	Rotinas Operacionais para Estação de Tratamento de Esgoto	44
8	ASPECTOS E FUNDAMENTOS OPERACIONAIS.....	45
8.1	Recursos Humanos e Segurança do Trabalho.....	45
8.2	Governança e Boas Práticas de Compliance.....	45
8.3	Prazo de Atendimento e Interface com o USUÁRIO	46
8.3.1	Sistema de Atendimento ao Usuário.....	48
8.3.2	Postos de Atendimento.....	48
8.3.3	Manual de Procedimentos do Atendimento ao USUÁRIO	49
8.4	Sistema Integrado de Informações.....	50
8.5	Centro de Controle Operacional.....	51
8.6	Diretrizes Ambientais.....	52
8.6.1	Outorga de Uso.....	53
8.6.2	Licenciamentos Ambientais	54
8.6.3	Regularização Fundiária	55
8.7	Manual de Operações e Manutenção	55
8.8	Gestão de Redução e Controle de Perdas	57
8.9	Programa Social e de Conscientização do USUÁRIO.....	57
8.10	Programa de Cadastro Técnico e de USUÁRIOS	59
9	APENDICE I – POPULAÇÃO ATENDIDA NA ÁREA DA CONCESSÃO (INÍCIO DE PLANO)	60
10	APÊNDICE II – ECONOMIAS POTENCIAIS NA ÁREA DA CONCESSÃO (INÍCIO DE PLANO)	68
11	APENDICE III – ECONOMIAS ATENDIDAS NA ÁREA DA CONCESSÃO (INÍCIO DE PLANO)	75
12	APÊNDICE V – OUTORGAS E LICENÇAS AMBIENTAIS.....	83

1 INTRODUÇÃO E OBJETIVOS

O presente documento é ANEXO ao CONTRATO dos Serviços Públicos de Abastecimento de Água e Esgotamento Sanitário da Microrregião de Água e Esgoto do Piauí e estabelece diretrizes técnicas e operacionais que devem ser seguidas pela CONCESSIONÁRIA. O ANEXO apresenta as principais rotinas operacionais para cada tipo de instalações/unidades do Sistema de Abastecimento de Água (SAA) e Sistema de Esgotamento Sanitário (SES), atuando como um guia orientativo e padronizador de práticas a serem adotadas pela Concessão. Este mecanismo é essencial para garantir o alcance das Metas e objetivos propostos no CONTRATO, bem como o atendimento às particularidades no que diz respeito a saneamento básico para o contexto e realidade do Estado do Piauí.

Os objetivos do CONTRATO incluem a melhoria da qualidade da água, a expansão da cobertura de esgotamento sanitário, melhoria no tratamento de afluentes, avanço da eficiência operacional, satisfação do USUÁRIO, desenvolvimento da sustentabilidade ambiental e o atendimento às Metas legais e regulatórias.

Para atender os objetivos propostos, a CONCESSIONÁRIA deve apresentar as ações, estratégias e investimentos necessários para atingir as Metas estabelecidas através de um PLANO DE INVESTIMENTOS. Esse plano deve abranger toda a ÁREA DA CONCESSÃO, detalhada neste ANEXO, ao longo dos **35 anos**.

Além disso, neste documento, serão abordados outros temas como recursos humanos e segurança do trabalho, governança corporativa e boas práticas de *compliance*, prazos de atendimento e interface com os USUÁRIOS, prazos de manutenção, sistema integrado de informação, o programa para redução e controle de perdas de água, o centro de controle operacional, diretrizes ambientais, programas sociais e conscientização dos USUÁRIOS, e os programas socioambientais.

2 ÁREA DA CONCESSÃO

2.1 Economias Potenciais e Atendidas por Município

O objeto do CONTRATO deve ser atendido para os MUNICÍPIOS da **Microrregião de Água e Esgoto do Piauí** apresentados na Tabela 1, considerando atendimento para ÁREA URBANA e AGLOMERADO RURAL.

O APÊNDICE I apresenta a população atendida com Água e Esgoto na área da CONCESSÃO, por MUNICÍPIO e o APÊNDICE II apresenta o número de economias potenciais para o início da concessão, bem como o número de economias atendidas para água e esgoto, por MUNICÍPIO.

Tabela 1 - ÁREA DA CONCESSÃO no Início do CONTRATO

MUNICÍPIOS	ECONOMIAS POTENCIAIS	ECON. ATENDIDAS SAA	ECON. ATENDIDAS SES
Acauã	779	779	-
Agricolândia	1.586	1.532	-
Água Branca	6.563	6.130	2.636
Alagoinha do Piauí	1.300	1.268	-
Alegrete do Piauí	1.470	1.470	-
Alto Longá	2.549	1.549	-
Altos	13.244	10.625	726
Alvorada do Gurguéia	1.709	1.709	-
Amarante	3.578	3.547	-
Angical do Piauí	2.203	1.947	-
Anísio de Abreu	2.244	2.094	-
Antônio Almeida ¹	293	293	293
Aroazes	1.635	1.635	-
Arraial	853	789	-
Assunção do Piauí	2.138	1.348	-
Avelino Lopes	3.056	3.056	-
Baixa Grande do Ribeiro	2.759	2.093	-
Barras	8.510	7.445	-
Barreiras do Piauí	865	844	-
Barro Duro	2.085	2.085	-
Batalha	4.642	4.508	-
Bela Vista do Piauí	434	428	-
Belém do Piauí	863	863	-
Beneditinos	2.574	2.574	-
Bertolândia	1.782	1.671	-
Boa Hora	1.231	1.224	-
Bocaina	1.029	1.029	304
Bom Jesus	9.008	7.732	-

¹ A ÁREA URBANA de Antônio Almeida não compõe a ÁREA DA CONCESSÃO, ressalvado conforme apresentado em CONTRATO.

VERSÃO EDITAL

Bonfim do Piauí	707	366	-
Boqueirão do Piauí	2.218	2.197	-
Brasileira	2.088	2.019	-
Brejo do Piauí	729	563	-
Buriti dos Lopes	5.360	5.321	-
Buriti dos Montes	2.355	2.355	-
Cabeceiras do Piauí	801	788	-
Cajazeiras do Piauí	1.290	1.290	-
Campinas do Piauí	897	897	-
Campo Grande do Piauí	2.276	2.276	222
Campo Maior	16.939	16.939	-
Canavieira	831	737	-
Canto do Buriti	5.774	5.774	-
Capitão de Campos	2.694	1.391	-
Caracol	1.911	802	-
Caraúbas do Piauí	2.132	2.132	-
Caridade do Piauí	1.274	1.227	567
Castelo do Piauí	5.208	5.131	-
Caxingó	1.857	1.855	-
Cocal	4.969	3.170	-
Cocal de Telha	1.763	1.756	-
Cocal dos Alves	2.265	2.218	-
Coivaras	1.198	1.194	-
Colônia do Gurguéia	2.074	1.035	-
Colônia do Piauí	1.330	1.330	-
Conceição do Canindé	1.343	1.304	-
Coronel José Dias	914	914	-
Corrente	8.315	7.981	1.365
Cristalândia do Piauí	1.037	314	-
Cristino Castro	2.860	2.784	-
Curimatá	3.400	3.321	-
Currais	1.592	1.592	-
Curral Novo do Piauí	476	290	-
Demerval Lobão	4.960	4.265	-
Dirceu Arcoverde	860	778	-
Dom Expedito Lopes	1.970	1.960	-
Domingos Mourão	617	444	-
Elesbão Veloso	4.809	4.809	-
Eliseu Martins	1.830	1.830	-
Esperantina	10.393	9.821	-
Fartura do Piauí	596	282	176
Flores do Piauí	1.046	1.015	190

VERSÃO EDITAL

Floriano	23.207	21.653	5.722
Francinópolis	1.621	1.621	-
Francisco Ayres	1.190	1.094	-
Francisco Macedo	888	888	-
Francisco Santos	2.047	1.862	-
Fronteiras	3.208	3.208	-
Geminiano	2.072	2.070	-
Gilbués	2.144	1.221	-
Guadalupe	3.621	3.578	2.506
Guaribas	951	630	-
Hugo Napoleão	1.390	1.390	-
Ilha Grande	2.961	2.924	1.874
Inhuma	4.182	4.167	-
Ipiranga do Piauí	2.191	2.191	-
Isaías Coelho	1.070	1.070	-
Itainópolis	1.666	1.666	-
Itaueira	3.078	3.078	-
Jacobina do Piauí	1.171	1.144	-
Jaicós	3.900	3.319	-
Jardim do Mulato	785	517	-
Jatobá do Piauí	1.705	1.705	-
Jerumenha	1.318	1.129	-
João Costa	958	958	643
Joaquim Pires	1.659	1.659	-
José de Freitas	10.374	9.461	579
Juazeiro do Piauí	685	614	-
Júlio Borges	859	859	-
Jurema	753	661	-
Lagoa Alegre	1.153	1.153	-
Lagoa de São Francisco	1.210	1.210	-
Lagoa do Barro do Piauí	1.642	1.615	-
Lagoa do Piauí	1.557	1.443	-
Lagoa do Sítio	1.703	1.703	-
Landri Sales²	486	486	-
Luís Correia	8.279	8.151	5.505
Luzilândia	5.424	5.079	-
Manoel Emídio	1.504	1.504	-
Marcos Parente	1.580	1.495	429
Matias Olímpio	2.164	2.145	-
Miguel Alves	4.346	3.769	-

² A ÁREA URBANA de Landri Sales não compõem a ÁREA DA CONCESSÃO, ressalvado conforme apresentado em CONTRATO.

VERSÃO EDITAL

Milton Brandão	1.408	1.247	-
Monsenhor Gil	2.710	2.690	-
Monsenhor Hipólito	1.638	1.637	-
Monte Alegre do Piauí	1.510	1.326	-
Morro do Chapéu do Piauí	2.072	2.072	-
Murici dos Portelas	1.134	861	-
Nazaré do Piauí	1.513	1.194	-
Nazária	1.244	796	-
Nossa Senhora de Nazaré	1.433	1.399	-
Nossa Senhora dos Remédios	1.322	944	-
Nova Santa Rita	449	449	-
Novo Oriente do Piauí	1.916	1.916	-
Oeiras	14.294	14.028	5.979
Olho d'Água do Piauí	921	897	5
Padre Marcos	2.010	2.010	-
Paes Landim	1.477	1.137	-
Pajeú do Piauí	954	954	-
Palmeira do Piauí	725	623	-
Palmeirais	3.385	3.385	-
Paquetá	453	285	-
Parnaguá	3.017	1.828	-
Parnaíba	55.249	53.795	27.030
Passagem Franca do Piauí	837	837	-
Patos do Piauí	1.341	1.341	-
Paulistana	9.331	6.015	97
Pavussu	1.064	1.060	-
Pedro II	10.743	10.720	-
Pedro Laurentino	306	306	-
Picos	29.840	27.947	15.058
Pimenteiras	2.756	2.342	-
Pio IX	2.928	2.928	-
Piracuruca	10.354	10.278	-
Piripiri	22.434	21.009	-
Porto	2.653	2.573	1.576
Porto Alegre do Piauí	943	943	611
Prata do Piauí	1.194	1.179	-
Queimada Nova	1.006	1.006	-
Redenção do Gurguéia	2.885	2.885	-
Regeneração	5.090	3.993	-
Riacho Frio	1.123	1.122	-
Ribeira do Piauí	1.652	1.652	-
Ribeiro Gonçalves	1.648	1.648	975

VERSÃO EDITAL

Rio Grande do Piauí	1.924	1.924	-
Santa Cruz do Piauí	1.891	1.891	-
Santa Filomena	1.212	455	-
Santa Luz	1.437	1.437	-
Santana do Piauí	991	836	-
Santa Rosa do Piauí	1.938	1.938	-
Santo Antônio de Lisboa	1.794	1.794	-
Santo Antônio dos Milagres	435	385	-
Santo Inácio do Piauí	1.103	1.096	-
São Braz do Piauí	812	118	-
São Félix do Piauí	1.119	1.119	-
São Francisco de Assis do Piauí	890	890	-
São Francisco do Piauí	1.084	1.084	-
São Gonçalo do Piauí	1.626	1.611	-
São João da Canabrava	910	609	-
São João da Fronteira	1.106	893	56
São João da Serra	1.859	1.704	-
São João da Varjota	1.739	1.739	-
São João do Piauí	7.157	6.531	-
São José do Divino	1.117	1.078	-
São José do Peixe	993	993	-
São José do Piauí	1.517	785	-
São Julião	2.394	2.379	-
São Lourenço do Piauí	688	688	-
São Luis do Piauí	432	430	-
São Miguel da Baixa Grande	933	933	600
São Miguel do Tapuio	2.962	2.136	-
São Pedro do Piauí	3.789	3.789	-
São Raimundo Nonato	13.207	11.545	-
Sebastião Leal	921	830	-
Sigefredo Pacheco	2.834	2.834	-
Simões	3.048	2.943	-
Simplício Mendes	3.706	3.382	198
Socorro do Piauí	843	774	-
Sussuapara	2.555	2.555	-
Teresina ³	7.033	-	-
União	8.607	7.246	6.257
Uruçuí	7.800	6.865	-
Valença do Piauí	8.483	7.856	-
Várzea Branca	470	409	-

³ A ÁREA URBANA de Teresina não compõem a ÁREA DA CONCESSÃO, ressalvado conforme apresentado em CONTRATO.

Várzea Grande	1.180	1.128	-
Vera Mendes	1.277	1.261	-
Vila Nova do Piauí	1.173	1.163	-
Wall Ferraz	660	660	-
Aroeiras do Itaim	98	-	-
Barra D'Alcântara	908	-	-
Betânia do Piauí	611	-	-
Bom Princípio do Piauí	993	-	-
Cajueiro da Praia	2.037	-	-
Caldeirão Grande do Piauí	583	-	-
Campo Alegre do Fidalgo	443	-	-
Campo Largo do Piauí	893	-	-
Capitão Gervásio Oliveira	465	-	-
Curralinhos	681	-	-
Dom Inocêncio	744	-	-
Floresta do Piauí	322	-	-
Joca Marques	802	-	-
Lagoinha do Piauí	852	-	-
Madeiro	1.787	-	-
Marcolândia	2.595	-	-
Massapê do Piauí	280	-	-
Miguel Leão	297	-	-
Morro Cabeça no Tempo	617	-	-
Novo Santo Antônio	304	-	-
Pau D'Arco do Piauí	247	-	-
Santa Cruz dos Milagres	707	-	-
São Gonçalo do Gurguéia	428	-	-
São João do Arraial	1.369	-	-
São Miguel do Fidalgo	364	-	-
Sebastião Barros	328	-	-
Tamboril do Piauí	591	-	-
Tanque do Piauí	643	-	-
TOTAL	653.245	576.793	82.179

2.2 Operadores Pré-Concessão.

No Estado do Piauí, a prestação dos serviços de abastecimento de água e esgotamento sanitário, tanto urbano quanto rural, são conduzidos por operadores que atendem de forma individual ou colaborativa (Tabela 2). Na ÁREA URBANA, os prestadores de serviço podem ser: Águas e Esgoto do Piauí S/A (AGESPISA), Administração Pública Direta ou Autarquia e Empresa Privada.

Nas áreas rurais, considerando as limitações e desafios operacionais enfrentados pelos prestadores, são amplamente adotadas abordagens colaborativas ou parceria nas prestações de serviço. Os prestadores de

serviço podem ser: Águas e Esgoto do Piauí S/A (AGESPISA), Administração Pública Direta ou Autarquia. Além desses, o Estado do Piauí conta com o Sistema Integrado de Saneamento Rural (SISAR) em 29 MUNICÍPIOS.

Tabela 2 - Operadores dos Sistemas de Água e Esgoto (Urbano e Rural)

MUNICÍPIO / UF	SAA URBANO	SAA RURAL	SES URBANO	SES RURAL
Acauã PI	AGESPISA	AGESPISA	SEM COBERTURA	SEM COBERTURA
Agricolândia PI	AGESPISA	AGESPISA	SEM COBERTURA	SEM COBERTURA
Água Branca PI	AGESPISA	AGESPISA/ PREFEITURA	AGESPISA	AGESPISA
Alagoinha do Piauí PI	AGESPISA	AGESPISA/SISAR	SEM COBERTURA	SISAR
Alegrete do Piauí PI	PREFEITURA	PREFEITURA	SEM COBERTURA	SEM COBERTURA
Alto Longá PI	AGESPISA	AGESPISA	SEM COBERTURA	SEM COBERTURA
Altos PI	AGESPISA	AGESPISA	AGESPISA	AGESPISA
Alvorada do Gurguéia PI	PREFEITURA	PREFEITURA	SEM COBERTURA	SEM COBERTURA
Amarante PI	AGESPISA	AGESPISA	SEM COBERTURA	SEM COBERTURA
Angical do Piauí PI	AGESPISA/ PREFEITURA	AGESPISA/ PREFEITURA	SEM COBERTURA	SEM COBERTURA
Anísio de Abreu PI	AGESPISA	AGESPISA	SEM COBERTURA	SEM COBERTURA
Antônio Almeida PI	AGESPISA	AGESPISA	AGESPISA/ PREFEITURA	AGESPISA/ PREFEITURA
Aroazes PI	AGESPISA	AGESPISA/ PREFEITURA	SEM COBERTURA	SEM COBERTURA
Aroeiras do Itaim PI	PREFEITURA	PREFEITURA/SISAR	SEM COBERTURA	SISAR
Arraial PI	AGESPISA/ PREFEITURA	AGESPISA/ PREFEITURA	SEM COBERTURA	SEM COBERTURA
Assunção do Piauí PI	PREFEITURA	PREFEITURA	SEM COBERTURA	SEM COBERTURA
Avelino Lopes PI	AGESPISA	AGESPISA	SEM COBERTURA	SEM COBERTURA
Baixa Grande do Ribeiro PI	AGESPISA	AGESPISA	SEM COBERTURA	SEM COBERTURA
Barra D Alcântara PI	PREFEITURA	PREFEITURA/SISAR	SEM COBERTURA	SEM COBERTURA
Barras PI	AGESPISA	AGESPISA	SEM COBERTURA	SEM COBERTURA
Barreiras do Piauí PI	AGESPISA	AGESPISA	SEM COBERTURA	SEM COBERTURA
Barro Duro PI	AGESPISA	AGESPISA	SEM COBERTURA	SEM COBERTURA
Batalha PI	AGESPISA	AGESPISA/ PREFEITURA	SEM COBERTURA	SEM COBERTURA
Bela Vista do Piauí PI	PREFEITURA	PREFEITURA	SEM COBERTURA	SEM COBERTURA
Belém do Piauí PI	AGESPISA	AGESPISA	SEM COBERTURA	SEM COBERTURA
Benedictinos PI	AGESPISA/ PREFEITURA	AGESPISA/ PREFEITURA	SEM COBERTURA	SEM COBERTURA

Bertolínia PI	AGESPISA/ PREFEITURA	AGESPISA/ PREFEITURA	SEM COBERTURA	SEM COBERTURA
Betânia do Piauí PI	PREFEITURA	PREFEITURA/SISAR	SEM COBERTURA	SEM COBERTURA
Boa Hora PI	PREFEITURA	PREFEITURA	SEM COBERTURA	SEM COBERTURA
Bocaina PI	AGESPISA	AGESPISA/SISAR	AGESPISA	AGESPISA/SISAR
Bom Jesus PI	AGESPISA	AGESPISA/ PREFEITURA	SEM COBERTURA	SEM COBERTURA
Bom Princípio do Piauí PI	PREFEITURA	PREFEITURA	SEM COBERTURA	SEM COBERTURA
Bonfim do Piauí PI	AGESPISA	AGESPISA/ PREFEITURA	SEM COBERTURA	SEM COBERTURA
Boqueirão do Piauí PI	PREFEITURA	PREFEITURA	SEM COBERTURA	SEM COBERTURA
Brasileira PI	AGESPISA	AGESPISA/ PREFEITURA	SEM COBERTURA	SEM COBERTURA
Brejo do Piauí PI	AGESPISA	AGESPISA/ PREFEITURA	SEM COBERTURA	SEM COBERTURA
Buriti dos Lopes PI	AGESPISA	AGESPISA	SEM COBERTURA	SEM COBERTURA
Buriti dos Montes PI	PREFEITURA	PREFEITURA	SEM COBERTURA	SEM COBERTURA
Cabeceiras do Piauí PI	AGESPISA	AGESPISA	SEM COBERTURA	SEM COBERTURA
Cajazeiras do Piauí PI	PREFEITURA	PREFEITURA	SEM COBERTURA	SEM COBERTURA
Cajueiro da Praia PI	AGESPISA	AGESPISA	SEM COBERTURA	SEM COBERTURA
Caldeirão Grande do Piauí PI	PREFEITURA	PREFEITURA	SEM COBERTURA	SEM COBERTURA
Campinas do Piauí PI	AGESPISA	AGESPISA	SEM COBERTURA	SEM COBERTURA
Campo Alegre do Fidalgo PI	PREFEITURA	PREFEITURA/SISAR	SEM COBERTURA	SEM COBERTURA
Campo Grande do Piauí PI	AGESPISA	AGESPISA/ PREFEITURA/SISAR	PREFEITURA	PREFEITURA/SISAR
Campo Largo do Piauí PI	PREFEITURA	PREFEITURA	SEM COBERTURA	SEM COBERTURA
Campo Maior PI	PREFEITURA	PREFEITURA	PREFEITURA	SEM COBERTURA
Canavieira PI	AGESPISA	AGESPISA	SEM COBERTURA	SEM COBERTURA
Canto do Buriti PI	AGESPISA	AGESPISA	SEM COBERTURA	SEM COBERTURA
Capitão de Campos PI	AGESPISA	AGESPISA	SEM COBERTURA	SEM COBERTURA
Capitão Gervásio Oliveira PI	PREFEITURA	PREFEITURA/SISAR	SEM COBERTURA	SEM COBERTURA
Caracol PI	AGESPISA	AGESPISA/ PREFEITURA	SEM COBERTURA	SEM COBERTURA
Caraúbas do Piauí PI	PREFEITURA	PREFEITURA	SEM COBERTURA	SEM COBERTURA
Caridade do Piauí PI	AGESPISA/PREFEITURA	AGESPISA/ PREFEITURA	PREFEITURA	PREFEITURA
Castelo do Piauí PI	AGESPISA	AGESPISA/ PREFEITURA	SEM COBERTURA	SEM COBERTURA
Caxingó PI	PREFEITURA	PREFEITURA	SEM COBERTURA	SEM COBERTURA
Cocal de Telha PI	PREFEITURA	PREFEITURA	SEM COBERTURA	SEM COBERTURA
Cocal dos Alves PI	PREFEITURA	PREFEITURA	SEM COBERTURA	SEM COBERTURA

Cocal PI	AGESPISA	AGESPISA	SEM COBERTURA	SEM COBERTURA
Coivaras PI	PREFEITURA	PREFEITURA	SEM COBERTURA	SEM COBERTURA
Colônia do Gurguéia PI	AGESPISA	AGESPISA	SEM COBERTURA	SEM COBERTURA
Colônia do Piauí PI	AGESPISA	AGESPISA/SISAR	SEM COBERTURA	SISAR
Conceição do Canindé PI	AGESPISA	AGESPISA/SISAR	SEM COBERTURA	SISAR
Coronel José Dias PI	AGESPISA	AGESPISA/ PREFEITURA	SEM COBERTURA	SEM COBERTURA
Corrente PI	AGESPISA	AGESPISA/ PREFEITURA	AGESPISA	AGESPISA
Cristalândia do Piauí PI	AGESPISA	AGESPISA	SEM COBERTURA	SEM COBERTURA
Cristino Castro PI	AGESPISA	AGESPISA	SEM COBERTURA	SEM COBERTURA
Curimatá PI	AGESPISA	AGESPISA	SEM COBERTURA	SEM COBERTURA
Currais PI	AGESPISA/ PREFEITURA	AGESPISA/ PREFEITURA	SEM COBERTURA	SEM COBERTURA
Curral Novo do Piauí PI	AGESPISA	AGESPISA	SEM COBERTURA	SEM COBERTURA
Curralinhos PI	PREFEITURA	PREFEITURA	SEM COBERTURA	SEM COBERTURA
Demerval Lobão PI	AGESPISA	AGESPISA/ PREFEITURA	SEM COBERTURA	SEM COBERTURA
Dirceu Arcoverde PI	AGESPISA	AGESPISA	SEM COBERTURA	SEM COBERTURA
Dom Expedito Lopes PI	AGESPISA	AGESPISA/SISAR	SEM COBERTURA	SISAR
Dom Inocêncio PI	PREFEITURA	PREFEITURA	SEM COBERTURA	SEM COBERTURA
Domingos Mourão PI	AGESPISA	AGESPISA	SEM COBERTURA	SEM COBERTURA
Elesbão Veloso PI	AGESPISA	AGESPISA/ PREFEITURA	SEM COBERTURA	SEM COBERTURA
Eliseu Martins PI	AGESPISA	AGESPISA	SEM COBERTURA	SEM COBERTURA
Esperantina PI	AGESPISA	AGESPISA	SEM COBERTURA	SEM COBERTURA
Fartura do Piauí PI	PREFEITURA	PREFEITURA	PREFEITURA	PREFEITURA
Flores do Piauí PI	AGESPISA	AGESPISA	PREFEITURA	PREFEITURA
Floresta do Piauí PI	PREFEITURA	PREFEITURA	SEM COBERTURA	SEM COBERTURA
Floriano PI	AGESPISA	AGESPISA/ PREFEITURA	AGESPISA	AGESPISA
Francinópolis PI	AGESPISA	AGESPISA	SEM COBERTURA	SISAR
Francisco Ayres PI	AGESPISA	AGESPISA/ PREFEITURA	SEM COBERTURA	SEM COBERTURA
Francisco Macedo PI	PREFEITURA	PREFEITURA	SEM COBERTURA	SEM COBERTURA
Francisco Santos PI	AGESPISA	AGESPISA/SISAR	SEM COBERTURA	SEM COBERTURA
Fronteiras PI	AGESPISA	AGESPISA	SEM COBERTURA	SEM COBERTURA
Geminiano PI	PREFEITURA	PREFEITURA	SEM COBERTURA	SEM COBERTURA
Gilbués PI	AGESPISA	AGESPISA	SEM COBERTURA	SEM COBERTURA

Guadalupe PI	AGESPISA	AGESPISA	AGESPISA	AGESPISA
Guaribas PI	AGESPISA	AGESPISA	SEM COBERTURA	SEM COBERTURA
Hugo Napoleão PI	AGESPISA	AGESPISA/ PREFEITURA	SEM COBERTURA	SEM COBERTURA
Ilha Grande PI	AGESPISA	AGESPISA	AGESPISA	AGESPISA
Inhuma PI	AGESPISA	AGESPISA/SISAR	SEM COBERTURA	SISAR
Ipiranga do Piauí PI	AGESPISA	AGESPISA/SISAR	SEM COBERTURA	SISAR
Isaías Coelho PI	AGESPISA	AGESPISA/SISAR	SEM COBERTURA	SISAR
Itainópolis PI	AGESPISA	AGESPISA/SISAR	SEM COBERTURA	SISAR
Itaueira PI	AGESPISA	AGESPISA	SEM COBERTURA	SEM COBERTURA
Jacobina do Piauí PI	AGESPISA	AGESPISA	SEM COBERTURA	SEM COBERTURA
Jaicós PI	AGESPISA	AGESPISA/SISAR	SEM COBERTURA	SISAR
Jardim do Mulato PI	AGESPISA/ PREFEITURA	AGESPISA/ PREFEITURA	SEM COBERTURA	SEM COBERTURA
Jatobá do Piauí PI	PREFEITURA	PREFEITURA	SEM COBERTURA	SEM COBERTURA
Jerumenha PI	AGESPISA	AGESPISA	SEM COBERTURA	SEM COBERTURA
João Costa PI	PREFEITURA	PREFEITURA	PREFEITURA	PREFEITURA
Joaquim Pires PI	AGESPISA	AGESPISA/ PREFEITURA	SEM COBERTURA	SEM COBERTURA
Joca Marques PI	PREFEITURA	PREFEITURA/SISAR	SEM COBERTURA	SEM COBERTURA
José de Freitas PI	AGESPISA	AGESPISA	AGESPISA	AGESPISA
Juazeiro do Piauí PI	AGESPISA	AGESPISA	SEM COBERTURA	SEM COBERTURA
Júlio Borges PI	AGESPISA	AGESPISA	SEM COBERTURA	SEM COBERTURA
Jurema PI	AGESPISA	AGESPISA/ PREFEITURA	SEM COBERTURA	SEM COBERTURA
Lagoa Alegre PI	AGESPISA	AGESPISA	SEM COBERTURA	SEM COBERTURA
Lagoa de São Francisco PI	PREFEITURA	PREFEITURA	SEM COBERTURA	SEM COBERTURA
Lagoa do Barro do Piauí PI	PREFEITURA	PREFEITURA	SEM COBERTURA	SEM COBERTURA
Lagoa do Piauí PI	PREFEITURA	PREFEITURA	SEM COBERTURA	SEM COBERTURA
Lagoa do Sítio PI	PREFEITURA	PREFEITURA/SISAR	SEM COBERTURA	SISAR
Lagoinha do Piauí PI	PREFEITURA	PREFEITURA	SEM COBERTURA	SEM COBERTURA
Landri Sales PI⁴	INICIATIVA PRIVADA	PREFEITURA	SEM COBERTURA	SEM COBERTURA
Luís Correia PI	AGESPISA	AGESPISA/ PREFEITURA	AGESPISA/ PREFEITURA	AGESPISA/ PREFEITURA
Luzilândia PI	AGESPISA	AGESPISA	SEM COBERTURA	SEM COBERTURA
Madeiro PI	PREFEITURA	PREFEITURA/SISAR	SEM COBERTURA	SEM COBERTURA

⁴ A ÁREA URBANA de Landri Sales não compõem a ÁREA DA CONCESSÃO, ressalvado conforme apresentado em CONTRATO.

Manoel Emídio PI	AGESPISA	AGESPISA	SEM COBERTURA	SEM COBERTURA
Marcolândia PI	AGESPISA/ PREFEITURA	AGESPISA/ PREFEITURA	SEM COBERTURA	SEM COBERTURA
Marcos Parente PI	AGESPISA/ PREFEITURA	AGESPISA/ PREFEITURA	AGESPISA	AGESPISA
Massapê do Piauí PI	PREFEITURA	PREFEITURA	SEM COBERTURA	SEM COBERTURA
Matias Olímpio PI	PREFEITURA	PREFEITURA/SISAR	SEM COBERTURA	SEM COBERTURA
Miguel Alves PI	AGESPISA	AGESPISA	SEM COBERTURA	SEM COBERTURA
Miguel Leão PI	PREFEITURA	PREFEITURA/SISAR	SEM COBERTURA	SEM COBERTURA
Milton Brandão PI	PREFEITURA	PREFEITURA	SEM COBERTURA	SEM COBERTURA
Monsenhor Gil PI	AGESPISA	AGESPISA/ PREFEITURA	SEM COBERTURA	SEM COBERTURA
Monsenhor Hipólito PI	AGESPISA	AGESPISA	SEM COBERTURA	SEM COBERTURA
Monte Alegre do Piauí PI	AGESPISA	AGESPISA	SEM COBERTURA	SEM COBERTURA
Morro Cabeça no Tempo PI	PREFEITURA	PREFEITURA	SEM COBERTURA	SEM COBERTURA
Morro do Chapéu do Piauí PI	PREFEITURA	PREFEITURA	SEM COBERTURA	SEM COBERTURA
Murici dos Portelas PI	AGESPISA	AGESPISA/ PREFEITURA	SEM COBERTURA	SEM COBERTURA
Nazaré do Piauí PI	AGESPISA	AGESPISA	SEM COBERTURA	SEM COBERTURA
Nazária PI	AGESPISA	AGESPISA	SEM COBERTURA	SEM COBERTURA
Nossa Senhora de Nazaré PI	PREFEITURA	PREFEITURA	SEM COBERTURA	SEM COBERTURA
Nossa Senhora dos Remédios PI	AGESPISA	AGESPISA	SEM COBERTURA	SEM COBERTURA
Nova Santa Rita PI	AGESPISA	AGESPISA	SEM COBERTURA	SEM COBERTURA
Novo Oriente do Piauí PI	AGESPISA	AGESPISA/ PREFEITURA	SEM COBERTURA	SEM COBERTURA
Novo Santo Antônio PI	PREFEITURA	PREFEITURA/SISAR	SEM COBERTURA	SEM COBERTURA
Oeiras PI	PREFEITURA	PREFEITURA/SISAR	PREFEITURA	PREFEITURA/SISAR
Olho D Água do Piauí PI	PREFEITURA	PREFEITURA	PREFEITURA	PREFEITURA
Padre Marcos PI	AGESPISA	AGESPISA	SEM COBERTURA	SEM COBERTURA
Paes Landim PI	AGESPISA	AGESPISA	SEM COBERTURA	SEM COBERTURA
Pajeú do Piauí PI	PREFEITURA	PREFEITURA	SEM COBERTURA	SEM COBERTURA
Palmeira do Piauí PI	AGESPISA	AGESPISA	SEM COBERTURA	SEM COBERTURA
Palmeirais PI	AGESPISA	AGESPISA	SEM COBERTURA	SEM COBERTURA
Paquetá PI	AGESPISA	AGESPISA/ PREFEITURA/SISAR	SEM COBERTURA	SISAR
Parnaguá PI	AGESPISA	AGESPISA	SEM COBERTURA	SEM COBERTURA
Parnaíba PI	AGESPISA	AGESPISA	AGESPISA	AGESPISA
Passagem Franca do Piauí PI	AGESPISA	AGESPISA/ PREFEITURA	SEM COBERTURA	SEM COBERTURA

Patos do Piauí PI	AGESPISA	AGESPISA/SISAR	SEM COBERTURA	SEM COBERTURA
Pau D Arco do Piauí PI	PREFEITURA	PREFEITURA/SISAR	SEM COBERTURA	SEM COBERTURA
Paulistana PI	AGESPISA	AGESPISA	AGESPISA	AGESPISA
Pavussu PI	AGESPISA	AGESPISA/ PREFEITURA	SEM COBERTURA	SEM COBERTURA
Pedro II PI	AGESPISA	AGESPISA	SEM COBERTURA	SEM COBERTURA
Pedro Laurentino PI	PREFEITURA	PREFEITURA	SEM COBERTURA	SEM COBERTURA
Picos PI	AGESPISA	AGESPISA/SISAR	AGESPISA	AGESPISA/SISAR
Pimenteiras PI	AGESPISA	AGESPISA	SEM COBERTURA	SEM COBERTURA
Pio IX PI	AGESPISA	AGESPISA	SEM COBERTURA	SEM COBERTURA
Piracuruca PI	AGESPISA	AGESPISA	SEM COBERTURA	SEM COBERTURA
Piripiri PI	AGESPISA	AGESPISA	SEM COBERTURA	SEM COBERTURA
Porto Alegre do Piauí PI	PREFEITURA	PREFEITURA	PREFEITURA	PREFEITURA
Porto PI	AGESPISA	AGESPISA	AGESPISA	AGESPISA
Prata do Piauí PI	AGESPISA	AGESPISA/ PREFEITURA	SEM COBERTURA	SEM COBERTURA
Queimada Nova PI	PREFEITURA	PREFEITURA	SEM COBERTURA	SEM COBERTURA
Redenção do Gurguéia PI	PREFEITURA	PREFEITURA	SEM COBERTURA	SEM COBERTURA
Regeneração PI	AGESPISA/ PREFEITURA	AGESPISA/ PREFEITURA	SEM COBERTURA	SEM COBERTURA
Riacho Frio PI	AGESPISA/ PREFEITURA	AGESPISA/ PREFEITURA	SEM COBERTURA	SEM COBERTURA
Ribeira do Piauí PI	PREFEITURA	PREFEITURA	SEM COBERTURA	SEM COBERTURA
Ribeiro Gonçalves PI	AGESPISA	AGESPISA	AGESPISA	AGESPISA
Rio Grande do Piauí PI	AGESPISA	AGESPISA/ PREFEITURA	SEM COBERTURA	SEM COBERTURA
Santa Cruz do Piauí PI	AGESPISA	AGESPISA/ PREFEITURA	SEM COBERTURA	SEM COBERTURA
Santa Cruz dos Milagres PI	PREFEITURA	PREFEITURA/SISAR	PREFEITURA	SISAR
Santa Filomena PI	AGESPISA	AGESPISA	SEM COBERTURA	SEM COBERTURA
Santa Luz PI	AGESPISA	AGESPISA	SEM COBERTURA	SEM COBERTURA
Santa Rosa do Piauí PI	AGESPISA	AGESPISA	SEM COBERTURA	SEM COBERTURA
Santana do Piauí PI	AGESPISA	AGESPISA/SISAR	SEM COBERTURA	SEM COBERTURA
Santo Antônio de Lisboa PI	AGESPISA	AGESPISA	SEM COBERTURA	SEM COBERTURA
Santo Antônio dos Milagres PI	AGESPISA	AGESPISA	SEM COBERTURA	SEM COBERTURA
Santo Inácio do Piauí PI	AGESPISA	AGESPISA	SEM COBERTURA	SEM COBERTURA
São Braz do Piauí PI	AGESPISA/ PREFEITURA	AGESPISA/ PREFEITURA	SEM COBERTURA	SEM COBERTURA
São Félix do Piauí PI	AGESPISA	AGESPISA	SEM COBERTURA	SEM COBERTURA

São Francisco de Assis do Piauí PI	AGESPISA	AGESPISA	SEM COBERTURA	SEM COBERTURA
São Francisco do Piauí PI	AGESPISA	AGESPISA/SISAR	SEM COBERTURA	SEM COBERTURA
São Gonçalo do Gurguéia PI	PREFEITURA	PREFEITURA	SEM COBERTURA	SEM COBERTURA
São Gonçalo do Piauí PI	AGESPISA	AGESPISA	SEM COBERTURA	SEM COBERTURA
São João da Canabrava PI	AGESPISA	AGESPISA/ SISAR/PREFEITURA	SEM COBERTURA	SISAR
São João da Fronteira PI	PREFEITURA	PREFEITURA	PREFEITURA	PREFEITURA
São João da Serra PI	AGESPISA	AGESPISA	SEM COBERTURA	SEM COBERTURA
São João da Varjota PI	PREFEITURA	PREFEITURA/SISAR	SEM COBERTURA	SISAR
São João do Arraial PI	PREFEITURA	PREFEITURA	SEM COBERTURA	SEM COBERTURA
São João do Piauí PI	AGESPISA	AGESPISA	SEM COBERTURA	SEM COBERTURA
São José do Divino PI	AGESPISA	AGESPISA	SEM COBERTURA	SEM COBERTURA
São José do Peixe PI	AGESPISA	AGESPISA/ PREFEITURA	SEM COBERTURA	SEM COBERTURA
São José do Piauí PI	AGESPISA	AGESPISA/ SISAR/PREFEITURA	SEM COBERTURA	SISAR
São Julião PI	AGESPISA	AGESPISA	SEM COBERTURA	SEM COBERTURA
São Lourenço do Piauí PI	AGESPISA	AGESPISA	SEM COBERTURA	SEM COBERTURA
São Luis do Piauí PI	AGESPISA	AGESPISA	SEM COBERTURA	SEM COBERTURA
São Miguel da Baixa Grande PI	PREFEITURA	PREFEITURA	PREFEITURA	PREFEITURA
São Miguel do Fidalgo PI	PREFEITURA	PREFEITURA	SEM COBERTURA	SEM COBERTURA
São Miguel do Tapuio PI	AGESPISA	AGESPISA	SEM COBERTURA	SEM COBERTURA
São Pedro do Piauí PI	AGESPISA	AGESPISA	SEM COBERTURA	SEM COBERTURA
São Raimundo Nonato PI	AGESPISA	AGESPISA/ PREFEITURA	SEM COBERTURA	SEM COBERTURA
Sebastião Barros PI	PREFEITURA	PREFEITURA	SEM COBERTURA	SEM COBERTURA
Sebastião Leal PI	AGESPISA	AGESPISA/ PREFEITURA	SEM COBERTURA	SEM COBERTURA
Sigefredo Pacheco PI	AGESPISA	AGESPISA	SEM COBERTURA	SEM COBERTURA
Simões PI	AGESPISA	AGESPISA	SEM COBERTURA	SEM COBERTURA
Simplicio Mendes PI	AGESPISA	AGESPISA	PREFEITURA	PREFEITURA
Socorro do Piauí PI	AGESPISA/ PREFEITURA	AGESPISA/ PREFEITURA	SEM COBERTURA	SEM COBERTURA
Sussuapara PI	PREFEITURA	PREFEITURA	SEM COBERTURA	SEM COBERTURA
Tamboril do Piauí PI	PREFEITURA	PREFEITURA	SEM COBERTURA	SEM COBERTURA
Tanque do Piauí PI	PREFEITURA	PREFEITURA/SISAR	SEM COBERTURA	SISAR
Teresina PI⁵	INICIATIVA PRIVADA	AGESPISA	INICIATIVA PRIVADA	AGESPISA

⁵ A ÁREA URBANA de Teresina não compõem a ÁREA DA CONCESSÃO, ressalvado conforme apresentado em CONTRATO.

VERSÃO EDITAL

União PI	AGESPISA	AGESPISA	AGESPISA	AGESPISA
Uruçuí PI	AGESPISA	AGESPISA	SEM COBERTURA	SEM COBERTURA
Valença do Piauí PI	AGESPISA	AGESPISA/SISAR	SEM COBERTURA	SISAR
Várzea Branca PI	AGESPISA	AGESPISA	SEM COBERTURA	SEM COBERTURA
Várzea Grande PI	AGESPISA	AGESPISA	SEM COBERTURA	SEM COBERTURA
Vera Mendes PI	PREFEITURA	PREFEITURA/SISAR	SEM COBERTURA	SISAR
Vila Nova do Piauí PI	AGESPISA	AGESPISA/ PREFEITURA	SEM COBERTURA	SEM COBERTURA
Wall Ferraz PI	AGESPISA	AGESPISA	SEM COBERTURA	SEM COBERTURA

3 PLANO DE INVESTIMENTOS

O PLANO DE INVESTIMENTOS é um documento estratégico que deve ser desenvolvido pela CONCESSIONÁRIA, atendendo os prazos e Metas previstos no CONTRATO e ANEXO III – INDICADORES DE DESEMPENHO E METAS DE ATENDIMENTO, respectivamente. O PLANO DE INVESTIMENTOS não constitui assunção de novas obrigações pela CONCESSIONÁRIA, que não aquelas já previstas em CONTRATO. Entretanto é instrumento fundamental de alinhamento e comunicação entre a CONCESSIONÁRIA, PODER CONCEDENTE, AGÊNCIA REGULADORA e USUÁRIO.

O PLANO DE INVESTIMENTOS deve apresentar os investimentos a serem implementados no período de referência, atendendo a estratégias para o alcance das Metas. O PLANO DE INVESTIMENTOS deve conter, mas não se limitando a:

- a. Planejamento anual de execução das obras de expansão do sistema;
- b. Abertura por MUNICÍPIO e por ÁREA RURAL e URBANA;
- c. Detalhar as obras de rede, novas ligações, novas economias, ETes, ETAs, elevatórias, reservatórios e outros investimentos necessários;
- d. Projeção de água e esgoto, quantidade de ligações e economias ativas, nível de atendimento, extensão de rede, volume de reservação, perdas de água;
- e. Principais ações para alcançar as Metas ao longo dos anos, apresentadas no ANEXO III – INDICADOR DE DESEMPENHO E METAS DE ATENDIMENTO.
- f. Deve abranger toda a ÁREA DA CONCESSÃO, incorporando as particularidades de cada MUNICÍPIO;
- g. Deve considerar as diretrizes, normativas e planejamento de políticas públicas que constem por exemplo no Plano Nacional de Águas, no Plano Estadual de Recursos Hídricos do Piauí, no Plano Regional de Saneamento Básico da MRAE, resoluções normativas da ANA e resoluções normativas da AGÊNCIA REGULADORA.
- h. Relatório de inventário, projeto as-built e relatório fotográfico atual dos SISTEMAS.
- i. Indicação de áreas que necessitariam de desapropriação.

O PLANO DE INVESTIMENTOS proposto deve incluir uma análise do estado atual dos sistemas, identificando suas deficiências e projetando suas futuras demandas de melhorias e ampliações. Nesse contexto, a CONCESSIONÁRIA deve apresentar soluções estratégicas para aprimorá-lo, apresentando também ações de melhoria e ampliação dos ativos e da cobertura de água e esgoto em áreas urbanas e rurais, visando o alcance das Metas de universalização. Ademais, o Plano deve contemplar medidas que assegurem os padrões de qualidade no tratamento de água e esgoto e estratégias eficazes para a regularização.

O Plano também deverá contar com o planejamento dos investimentos previstos para os seguintes horizontes: Horizonte Curto Prazo (ano 0 ao ano 5 do CONTRATO); Médio Prazo (ano 6 ao ano 15 do CONTRATO) e Longo Prazo (ano 16 ao ano 35 do CONTRATO). Dessa forma, apresentando os investimentos e obras para atendimento aos requisitos do CONTRATO até último ano de Concessão.

O PLANO DE INVESTIMENTOS deve ser consubstanciado do plano de obras, cronograma e respectivos investimentos requeridos a serem desenvolvidas para toda a ÁREA DA CONCESSÃO, possibilitando o controle do atingimento das metas de atendimento previstas por MUNICÍPIOS.

4 REAVALIAÇÃO DA ÁREA DA CONCESSÃO

A CONCESSIONÁRIA deverá realizar a REAVALIAÇÃO DA ÁREA DA CONCESSÃO, seguindo conforme prazos apresentados em CONTRATO. O objetivo da REAVALIAÇÃO DA ÁREA DA CONCESSÃO é obter o mapeamento e levantamento da ÁREA DA CONCESSÃO atualizada. Para a Reavaliação, todas as localidades da ÁREA DA CONCESSÃO deverão ser levantadas por MUNICÍPIO, definindo quais delas devem ser classificadas como: ÁREA URBANA e AGLOMERADO RURAL.

Para tal é dever da CONCESSIONÁRIA apresentar o PLANO DE REAVALIAÇÃO DA ÁREA DA CONCESSÃO que, no mínimo, contemple os seguintes aspectos:

- a. **Metodologia:** Detalhamento metucioso dos métodos empregados na coleta de dados, destacando as ferramentas estatísticas e técnicas analíticas a serem utilizadas.
- b. **Cronograma:** Estabelecendo um calendário de reavaliações a cada 5 anos, garantindo a atualização regular dos dados para manter a precisão das análises.

Após a aprovação do PLANO DE REAVALIAÇÃO DA ÁREA DA CONCESSÃO, a CONCESSIONÁRIA deve apresentar o RELATÓRIO DE REAVALIAÇÃO DA ÁREA DA CONCESSÃO, seguindo conforme prazos apresentados em CONTRATO.

É dever da CONCESSIONÁRIA apresentar o RELATÓRIO DE REAVALIAÇÃO DA ÁREA DA CONCESSÃO, contemplando os seguintes aspectos:

- a. **Segmentação:** Apresentando uma abordagem detalhada para a análise e segmentação da população. Esta análise deve considerar fatores tais como densidade populacional, migração e taxas demográficas. É obrigatório que a CONCESSIONÁRIA utilize a classificação da ÁREA URBANA e AGLOMERADO RURAL, seguindo as diretrizes dos itens 4.1.1 e 4.1.2, assegurando a consistência e alinhamento com o CONTRATO.
- b. **Fontes de Dados:** Identificando fontes de dados robustas para ambas as populações, assegurando a qualidade e confiabilidade dos dados coletados, podendo utilizar-se de informações obtidas pelo Programa de Cadastro Técnico e de USUÁRIOS, apresentado no item 8.10.
- c. **Resultados:** Apresentando os resultados obtidos e apresentar análise comparativa com a Tabela 1, evidenciando divergências quando a população e índices de atendimento para os sistemas de abastecimento de água e esgotamento sanitário.

O RELATÓRIO DE REAVALIAÇÃO DA ÁREA DA CONCESSÃO deve conter as seguintes informações, segregando por MUNICÍPIO e área de habitação (ÁREA URBANA ou AGLOMERADO RURAL):

- Listagem das localidades, povoados, assentamentos, núcleos classificados como AGLOMERADO RURAL.
- População Total do ÁREA DA CONCESSÃO;

Valor da soma das populações de ÁREA URBANA e AGLOMERADO RURAL do MUNICÍPIO no ano de referência. Inclui tanto a população atendida quanto a que não é atendida com os serviços nestes locais.

- População Atendida;
Valor da população total atendida com abastecimento de água e/ou esgotamento sanitário pelo prestador de serviços no MUNICÍPIO em atendimento no último dia do ano de referência. Corresponde à população de ÁREA URBANA e AGLOMERADO RURAL que é efetivamente atendida com os serviços. A população atendida pelos

systemas de água e esgotamento sanitário devem ser apresentadas de forma individualizada.

- Economias Atendidas;
Água: economias que contam com Rede de Distribuição e ramal predial de água interligado à rede.
Esgoto: economias que contam com Rede Coletora de Esgoto e coletor predial de esgoto interligado à rede.
- Economias Factíveis;
Água: economias que contam com Rede de Distribuição disponível, porém sem ramal predial de água interligado à rede.
Esgoto: economias que contam com Rede Coletora de Esgoto disponível, porém sem coletor predial de esgoto interligado à rede.
- Economias Potenciais de Água e Esgoto;
Economias que não possuem Rede de Distribuição ou Rede Coletora disponível.

Com o RELATÓRIO DE REAVALIAÇÃO DA ÁREA DA CONCESSÃO, serão calculados os Indicadores de Atendimento de Água e Esgoto, onde a População Total da ÁREA DA CONCESSÃO e População Atendida obtidas pelo Relatório serão aplicadas para o cálculo, conforme apresentado no ANEXO III – INDICADORES DE DESEMPENHO E METAS DE ATENDIMENTO. Além disso, em caso de necessidade de reequilíbrio contratual, será utilizada a quantidade de Economias Atendidas e Economias Potenciais levantadas pela CONCESSIONÁRIA e aprovada pela AGÊNCIA REGULADORA, conforme apresentado no CONTRATO.

4.1.1 ÁREA URBANA

No contexto contratual, a ÁREA URBANA abrange todas as zonas urbanas dos municípios abrangidos pela CONCESSÃO⁶ e que estejam em conformidade com as seguintes situações:

- a. ÁREA URBANA com alta densidade de edificações.
- b. ÁREA URBANA com baixa densidade de edificações, processos de expansão urbana, áreas verdes desabitadas, entre outras.
- c. Áreas urbanas isoladas e aglomerados de extensão urbana que estejam descolados da ÁREA URBANA. Inclui também conjuntos habitacionais e condomínios.

A classificação da ÁREA URBANA desempenha um papel central na REAVALIAÇÃO DA ÁREA DA CONCESSÃO, sendo utilizado para na elaboração do PLANO DE INVESTIMENTOS e avaliação e cálculo do atendimento às Metas de Índice de Atendimento Total de Água (IAA) e Índice de Atendimento Total de Esgoto (IAE), conforme detalhadas no ANEXO III – INDICADORES DE DESEMPENHO E METAS DE ATENDIMENTO.

4.1.2 AGLOMERADO RURAL

No contexto contratual, O AGLOMERADO RURAL abrange todas as localidades, povoados, assentamentos, núcleos dos municípios abrangidos pela CONCESSÃO que possuam mais de **30 domicílios** e cuja extensão de rede de água não ultrapasse **20 metros por ligação**.

⁶ Com exceção dos municípios de Teresina, Landri Sales e Antônio Almeida que poderão ser incluídos na CONCESSÃO conforme definido no CONTRATO.

O AGLOMERADO RURAL é constituído por agrupamentos cujo número de domicílios proporcione viabilidade para implementação de soluções coletivas. A CONCESSIONÁRIA deverá levantar, listar e revisar a cada 5 (cinco) anos as áreas que atenderem aos critérios de AGLOMERADO RURAL, conforme capítulo 4. Além disso, os usuários do AGLOMERADO RURAL deverão ser atendidos pela CONCESSIONÁRIA conforme INDICADORES DE DESEMPENHO do ANEXO III – INDICADORES DE DESEMPENHO E METAS DE ATENDIMENTO.

No contexto contratual, o RURAL DISPERSO abrange todas as localidades, povoados, assentamentos, núcleos ou domicílios dos municípios abrangidos pela CONCESSÃO que não se qualificam nas classificações ÁREA URBANA ou AGLOMERADO RURAL.

O RURAL DISPERSO não é considerado parte da ÁREA DA CONCESSÃO e não é contabilizada para efeitos de avaliação das metas de atendimento da CONCESSIONÁRIA. A população do RURAL DISPERSO será atendida quando houver demanda da AGÊNCIA REGULADORA, conforme definido no CONTRATO e no ANEXO XI – DIRETRIZES PARA ATENDIMENTO DA POPULAÇÃO RURAL DISPERSA.

5 PLANO DE CONTINGÊNCIAS DA OPERAÇÃO

A CONCESSIONÁRIA será responsável por elaborar e implantar o Plano de Contingência da Operação, o qual deve ser acionado em situações de não conformidades, tais como: falhas no fornecimento energético, gás, vapor, quebra de equipamentos, incêndios, greves e outros, assegurando a manutenção e continuidade dos serviços. O Plano de Contingência deverá incluir, entre outros:

- a. **Objetivos e Escopo:** Definição precisa dos objetivos do plano, delimitando sua abrangência e especificando quais eventos ou situações estão contemplados.
- b. **Equipe de Resposta:** Detalhamento das funções e responsabilidades dos membros da equipe de resposta à emergência. Isso inclui designação de líderes, setores a serem acionados, comunicadores, especialistas técnicos, entre outros.
- c. **Procedimentos Operacionais:** Descrição passo a passo das ações que devem ser executadas durante uma emergência. Inclui protocolos para comunicação interna e externa, acionamento de recursos e tomada de decisões.
- d. **Comunicação de Emergência:** Estabelecimento de protocolos para a comunicação interna e externa, incluindo os métodos a serem utilizados, os responsáveis pela comunicação e os procedimentos para manter a transparência e clareza na comunicação com a sociedade.
- e. **Treinamento e Exercícios:** Implementação de um programa de treinamento regular para a equipe, envolvendo exercícios de emergência e simulações. É essencial que o plano contenha estratégia para a simulação de evacuação de incêndio e posterior avaliação das medidas a serem tomadas e a adequação do grau de treinamento da equipe.
- f. **Avaliação de Riscos:** Identificação dos possíveis riscos e ameaças que podem desencadear a necessidade de ativar o plano de contingência.
- g. **Documentação e Registro:** Método de registros de todas as ações tomadas durante uma emergência, incluindo relatórios pós-evento para análise e melhoria contínua.
- h. **Avaliação Contínua e Melhoria:** Provisão para avaliação periódica do plano, atualização conforme necessário e incorporação de lições aprendidas após a ocorrência de eventos e metodologia que assegure a correta continuidade dos serviços prestados.

A CONCESSIONÁRIA deverá consultar as autoridades dos MUNICÍPIOS, Polícia, Bombeiros, Defesa Civil e demais instituições necessárias, para definição das suas estratégias relativas à segurança do ambiente.

6 SISTEMA DE ABASTECIMENTO DE ÁGUA (SAA)

Um sistema de abastecimento de água deve ser capaz de captar, tratar, armazenar e distribuir água potável para suprir as necessidades de uma determinada área geográfica, comunidade ou população. O sistema de abastecimento é essencial para prover água segura e de qualidade para o consumo humano, uso industrial, irrigação agrícola e outros fins. As estruturas que minimamente compõem esse sistema são: captação, tratamento, reservação e distribuição.

A captação superficial, comumente conhecida como o sistema convencional padrão de abastecimento de água, é composta por várias unidades principais. Estas incluem a captação da água da superfície, o transporte (adução), a estação de tratamento, reservatórios, redes de distribuição e as ligações domiciliares. A etapa de adução pode ser subdividida em adução de água bruta e adução de água tratada. Dependendo das características topográficas locais, podem ser necessárias estações elevatórias ou de recalque para bombear a água.

Já no caso de captação subterrânea, a captação é feita por poços, e o processo de tratamento é geralmente limitado à desinfecção e fluoretação da água e diretamente ligada aos reservatórios e redes de distribuição.

Para cada uma dessas unidades são realizadas diferentes rotinas operacionais, as quais devem ser detalhadas pela CONCESSIONÁRIA nos Manuais de Operação e Manutenção, os manuais devem ser específicos e direcionados para cada uma das unidades operacionais existentes.

Os sistemas de abastecimento operam de forma contínua e exigem manutenção regular para assegurar seu funcionamento eficiente e a qualidade da água distribuída. É fundamental contar com uma equipe técnica qualificada para operar, monitorar e fazer a manutenção preventiva e corretiva dos componentes do sistema.

6.1 Captação

A captação é a estrutura responsável por extrair água de sua fonte de origem para abastecimento. A captação pode ser classificada em dois tipos: subterrânea e superficial.

Na captação subterrânea, a água é obtida através de poços, geralmente proveniente dos lençóis subterrâneos, e é elevada à superfície por motobombas instaladas ao nível da água, sendo então conduzida por tubulações.

Já na captação superficial, a água é coletada de nascentes, rios, lagos ou barragens, utilizando-se da gravidade ou de sistemas de bombeamento para sua extração.

6.1.1 Contextualização dos mananciais piauienses

O Estado do Piauí possui uma diversidade de mananciais, tanto superficiais quanto subterrâneos. Esses recursos hídricos desempenham papéis cruciais nas atividades econômicas, no suporte à biodiversidade e no fornecimento de água para consumo humano e atividades econômicas.

A proteção dos mananciais deve ser uma preocupação da CONCESSIONÁRIA, buscando preservar a qualidade e a disponibilidade de recursos hídricos. As leis, decretos e normativas buscam proteger esses mananciais e promover a gestão sustentável dos recursos hídricos na região e a proteção dos mananciais no Piauí, dentre as normas aplicáveis, destaca-se:

- **LEI ESTADUAL N 5.165 DE 17 DE AGOSTO DE 2000:** Estabelece a Política Estadual de Recursos Hídricos no Estado do Piauí, definindo princípios, diretrizes e instrumentos para a gestão dos recursos hídricos, incluindo a proteção dos mananciais.
- **DECRETO ESTADUAL Nº 11.341, DE 22 DE OUTUBRO 2004:** Regulamenta a outorga preventiva de uso e a outorga de direito de uso de recursos hídricos do Estado do Piauí, nos termos da Lei nº 5.165, de 17 de agosto de 2000.
- **RESOLUÇÃO CONAMA Nº 430, DE 13 DE MAIO DE 2011:** Apesar de ser uma normativa nacional, essa resolução do Conselho Nacional do Meio Ambiente estabelece os padrões de qualidade da água para diversos usos e atividades, incluindo a proteção de mananciais.

É essencial que tais leis, bem como outras existentes, sejam cumpridas e que a fiscalização e o monitoramento sejam realizados de maneira eficaz para assegurar a proteção adequada dos mananciais, garantindo água de qualidade para as atuais e futuras gerações.

6.1.1.1 Mananciais Superficiais:

No Piauí, os mananciais superficiais são representados por rios, riachos, açudes e pequenas represas, que desempenham um papel vital na disponibilidade de água para as comunidades locais. Os rios Parnaíba e Poti são dois dos principais cursos d'água da região. Na região piauiense é comum a construção de açudes e barragens, os quais são utilizados para a retenção de água durante os períodos de estiagem e para a regularização do fluxo hídrico ao longo do ano.

A escassez de chuvas em determinadas épocas, regiões e as variações climáticas podem impactar significativamente a disponibilidade desses mananciais. Quanto à disponibilidade hídrica superficial, o Estado do Piauí apresenta duas distintas formações físico-territoriais: uma caracterizada por embasamento sedimentar, rica em recursos hídricos, e outra sobre embasamento cristalino, com condições semiáridas. Essa dualidade surge de sua posição de transição entre o semiárido nordestino e a região pré-amazônica, resultando em diferentes condições de umidade e vegetação.

Dessa forma, o manejo adequado desses recursos é essencial para garantir a sustentabilidade hídrica, principalmente nas com condições semiáridas, devendo a CONCESSIONÁRIA desenvolver medidas de preservação, controle de poluição e uso racional dos mananciais.

6.1.1.2 Mananciais Subterrâneos:

Os mananciais subterrâneos, como os aquíferos, também desempenham um papel relevante no abastecimento hídrico do Estado do Piauí. As fontes subterrâneas são cruciais durante os períodos de escassez hídrica superficial e em regiões de baixa qualidade hídrica superficial.

Os aquíferos Poti, Piauí, Serra Grande e Cabeças são importantes reservatórios subterrâneos que abastecem poços artesianos e fornecem água para uso humano, agrícola e industrial. Os poços do Piauí estão distribuídos e disseminados nos 11 (onze) aquíferos da bacia Sedimentar do Parnaíba, com as seguintes ocorrências no ESTADO: Serra Grande, Pimenteirias, Cabeças, Longá, Poti/Piauí, Pedra de Fogo, Pastos Bons, Corda, Barreiras, Aluviões e Dunas e Fissural Cristalino.

A exploração e uso consciente dos aquíferos e poços de captação devem ser uma prioridade, evitando a superexploração e a contaminação, garantindo a disponibilidade de água a longo prazo.

6.1.1.3 Estudo de Abastecimento do Semiárido

Conforme apresentado no item 6.1.1.1 a região do semiárido sofre com a escassez de recurso hídrico, dessa forma, para garantir uma gestão eficiente deste recurso e continuidade do abastecimento aos USUÁRIOS, a CONCESSIONÁRIA deverá custear um Estudo de Abastecimento do Semiárido. O Estudo deve ocorrer em parceria com pessoa jurídica, instituições de ensino superior, entidades de pesquisa ou outras instituições dedicadas à estudos hídricos a ser escolhida em comum acordo com o PODER CONCEDENTE. Esse estudo tem como objetivo de avaliar a capacidade de produção de água da região, inclusive sobre o aspecto de qualidade da água, frente a demanda de recursos hídricos da região. Caso necessário, o Estudo deverá propor soluções para contemplar alternativas de importação de água. O Estudo deverá indicar alternativas de solução que se julgue mais vantajosa sob aspectos técnicos, financeiros e ambientais para a captação e abastecimento de água da região.

O Estudo deverá conter, mas não se limitando a:

- Estudos de projeção populacional, demanda hídrica, qualidade da água, capacidade produtiva para captação subterrânea e superficial e demanda de água da população.
- Grupo técnico composto pelo PODER CONCEDENTE, profissionais especializados na área de recursos hídricos e CONCESSIONÁRIA.
- Estudo e apresentação de métodos científicos reconhecidos para a coleta, análise e interpretação dos dados necessários.
- Parecer da capacidade produtiva de água em função do crescimento populacional e consumo;
- Se necessário, estudo de soluções técnicas para aumento da capacidade produtiva ou importação de água.
- Análise comparativa para solução de maior vantajosidade.
- Orçamento das soluções técnicas e cronograma para implantação da solução de maior vantajosidade.

A CONCESSIONÁRIA será responsável por apresentar o Estudo ao PODER CONCEDENTE. O Estudo deve ser conter todas as informações acima citadas, bem como suas conclusões e recomendações em um prazo de até 1 (um) ano e 6 (seis) meses, contados a partir da DATA DE EFICÁCIA PLENA.

6.1.2 Captações Superficiais

Regulamentados pela norma técnica NBR 12.213/92, os projetos de captações superficiais devem seguir as diretrizes estabelecidas em norma, considerando as características quantitativas e qualitativas dos mananciais a serem utilizados. Algumas das diretrizes mais relevantes incluem:

- a. Levantamento de dados hidrológicos da bacia ou de bacias próximas;
- b. Análise das características físicas, químicas e bacteriológicas da água;
- c. Coleta de dados fluviométricos do curso d'água em estudo e informações sobre variações do nível da água durante períodos de estiagem e enchentes;
- d. Identificação de focos poluidores atuais e potenciais na bacia;
- e. Verificação da disponibilidade de energia elétrica para alimentação dos conjuntos de motobombas.
- f. Avaliação dos custos eventualmente associados à desapropriação.

Além disso, ao considerar as captações superficiais, é importante atentar-se para os seguintes aspectos:

- i. Assegurar condições propícias para a captação de água em todas as estações do ano;

- ii. Promover a proteção e recuperação dos mananciais superficiais para garantir a melhor qualidade da água;
- iii. Garantir o funcionamento e proteção contra danos e obstruções;
- iv. Realizar limpeza periódica das barragens de nível, tomadas d'água e caixas de areia;
- v. Priorizar a eficiência e economia nas instalações;
- vi. Facilitar a operação e manutenção a longo prazo;
- vii. Planejar a construção de estruturas dentro ou próximas da água de modo a permitir futuras ampliações;
- viii. Realizar manutenção regular das estruturas de balsas flutuantes e outros equipamentos existentes nas captações;
- ix. Prever medidas de proteção contra inundações;
- x. Garantir a acessibilidade viária durante todo o ano, independentemente do regime pluviométrico.

6.1.3 Captação Subterrâneas

No que se refere às captações subterrâneas, para a concepção de projeto e implantação desse tipo de captação, deve-se seguir as diretrizes estabelecidas pela norma técnica NBR 12.212/06. A captação subterrânea pode ser utilizada para diferentes cenários de abastecimento, sendo esses:

- a. Pequenos abastecimentos, atendendo principalmente às áreas rurais, sob a forma de poços rasos ou cisternas, que são escavados manualmente e revestidos com tijolos ou anéis de concreto,
- b. Grandes abastecimentos, atendendo o abastecimento público urbano, onde captações subterrâneas podem ser realizadas através de poços tubulares profundos, localizados geograficamente e perfurados por sondas perfuratrices, podendo apresentar usualmente diâmetros variáveis de 4" a 36" e podem atingir profundidades de 20 até 2000 metros, embora raramente ultrapassem 600 metros e dependendo da condição geológica de cada região. Além disso, são revestidos com tubos para dar suporte às paredes e/ou outros materiais.

Adicionalmente, é ideal que os poços sejam equipados com um pré-filtro, composto por uma camada de cascalho entre o revestimento/filtro e a parede do poço, cujo propósito é estabilizar sedimentos finos. Como complemento à estrutura, é interessante que se aplique uma pasta de cimento entre o revestimento e a parede do poço na porção superior, impedindo a entrada de águas contaminadas.

6.1.3.1 Atividades operacionais em Captação Superficial

A operação de captação superficial requer uma cuidadosa seleção do local de captação, considerando fatores como a qualidade da água, vazão, sazonalidade e a preservação ambiental da área circundante. Posteriormente, as atividades operacionais abrangem a implementação e manutenção de infraestruturas essenciais, como barragens, estações de bombeamento, canais de adução e estruturas de captação propriamente ditas.

Durante a captação, deve-se monitorar continuamente a qualidade da água bruta para garantir que atenda aos padrões de potabilidade após o tratamento. As mudanças de temperatura ambiental provocam o movimento das camadas de água de um corpo d'água, causando um rearranjo do material sedimentado no fundo da captação, resultando em diferentes características físicas da água (cor e turbidez). Por isso, a principal rotina operacional está ligada a análises laboratoriais e escolha da entrada de água a ser utilizada, especialmente quando há comportas instaladas em diferentes profundidades no dispositivo de captação.

Nos reservatórios de acumulação, por funcionarem como grandes locais de sedimentação, é comum haver uma concentração elevada de materiais sedimentados próximos às barragens. Nessas situações, se possível, é

necessário realizar a descarga do fundo da represa ou barragem para limpar a área ao redor da entrada de água, garantindo que a água retirada da captação apresente menores níveis de turbidez. Este procedimento é essencialmente operacional e não é objeto de exigências ou fiscalizações regulatórias. No entanto, para garantir a melhor eficiência e operação da unidade, torna-se uma boa prática operacional.

A atividade de captação deve ser detalhada no Manual de Operação e Manutenção a ser desenvolvido pela CONCESSIONÁRIA.

Normalmente, uma captação superficial é composta por dispositivos que incluem:

- a. Barragens ou vertedores para manter o nível da água ou regular a vazão;
- b. Estruturas de captação com dispositivos para evitar a entrada de materiais flutuantes ou em suspensão na água;
- c. Mecanismos para controlar a entrada de água em diferentes níveis;
- d. Dispositivos para facilitar a descarga do fundo, especialmente em barragens;
- e. Poços de sucção e casas de bomba para a instalação de conjuntos elevatórios, quando necessário.

6.1.3.2 Atividades operacionais em Captação Subterrânea

Os poços tubulares profundos passam por uma fase de desenvolvimento, antes de iniciar a etapa de operação. Essa etapa visa aumentar a condutividade hidráulica nas proximidades do poço, remover seletivamente sedimentos finos e corrigir danos causados ao aquífero durante a perfuração, como compactação e colmatção. O objetivo do desenvolvimento é estabilizar a formação arenosa ao redor do poço, ampliando sua porosidade e permeabilidade.

A primeira atividade operacional em uma captação subterrânea é o ensaio de bombeamento, que determina a vazão de exploração do poço (Q) e os parâmetros hidrodinâmicos dos níveis estático e dinâmico. O nível estático (NE) é a profundidade da água no poço quando não está sendo bombeada por um período prolongado, enquanto o nível dinâmico (ND) é a profundidade durante o bombeamento. A diferença entre eles representa o rebaixamento, ou seja, a redução do nível da água no poço durante a operação.

Os equipamentos utilizados para bombear água de poços tubulares podem ser:

- a. **Bomba submersa:** adequada para vazões de médio e grande porte (superiores a 3 m³/h) em diferentes profundidades. Opera com energia trifásica e é instalada dentro do poço por meio de um tubo edutor e um cabo conectado a um quadro elétrico na superfície.
- b. **Bomba injetora:** utilizada para vazões de pequeno e médio porte, com instalação por um bico injetor dentro do poço, conectado a uma bomba externa por dois canos (tubo injetor fino e tubo edutor grosso), operando com energia trifásica ou combustível.
- c. **Bomba centrífuga:** para vazões de pequeno porte e baixas profundidades, instalada fora do poço por um único cano (tubo edutor fino) ligado diretamente à bomba, funcionando com energia trifásica ou combustível.
- d. **Compressor:** injeta ar comprimido dentro do poço através de um cano de diâmetro reduzido, elevando a água à superfície por outro tubo de maior diâmetro.

O acionamento dos comandos elétricos para iniciar os equipamentos de bombeamento depende dos níveis dos reservatórios que recebem água dos poços. Os dispositivos de controle de nível nesses reservatórios devem ser calibrados para acionar automaticamente as motobombas conforme a demanda do sistema. A telemetria é opcional, porém altamente recomendada.

Quando não existe o controle adequado dos poços operados, pode haver um bombeamento excessivo de água e conseqüentemente um rebaixamento excessivo do nível de água do aquífero, ou seja, podem existir poços operando com vazões incompatíveis com as condições de recarga do aquífero. A despreocupação com o tempo de bombeamento diário também é um fator importante no rebaixamento do aquífero, portanto, os fatores vazão e tempo podem levar a uma superexploração do aquífero e rebaixamento no nível dinâmicos dos poços, reduzindo a vazão e a qualidade das águas. Além desses fatores, existe ainda os problemas construtivos que somados à má operação prejudicam a vazão e a qualidade de abastecimento

Por isso, é necessário um plano de controle operacional para essas captações, visando evitar problemas como o bombeamento excessivo, que pode levar ao rebaixamento do nível do aquífero e à redução da qualidade da água. O plano de controle operacional deve incluir o monitoramento regular de parâmetros como vazão, nível dinâmico dos poços e condições físico-químicas da água, para programar manutenções preventivas e evitar interrupções no fornecimento; a avaliação de quais poços devem estar em operação, e quais deverão ficar desativados ou como reservas, a fim de otimizar a captação e distribuição de água.

Adicionalmente, é crucial monitorar constantemente a vazão do poço, a qualidade da água extraída e a eventual variação nas condições do aquífero, permitindo ajustes operacionais conforme necessário e posterior, tratamento adequado da água.

6.2 Adução de Águas Tratadas e Brutas

A adução, também conhecida como adutora, é um conjunto de tubulações, destinado a conduzir a água entre as unidades que antecedem a rede de distribuição. Pode ser disposta entre: a captação e a Estação de Tratamento de Água (ETA); a captação e o reservatório de distribuição; a captação e a rede de distribuição; a ETA e o reservatório de distribuição; e a ETA e a rede de distribuição. A adutora não possui derivações para alimentar diretamente os ramais prediais, mas permite derivação da adutora principal para alimentar um setor qualquer da área a ser abastecida ou outros pontos fixos do sistema.

O projeto de adução deve seguir as diretrizes estabelecidas pela norma técnica NBR 12.215/91.

As adutoras podem operar por gravidade (condução livre ou forçada) ou por recalque, utilizando bombeamento para o transporte da água. A seleção do material mais adequado depende de diferentes fatores, incluindo:

- a. Resistência à alteração de rugosidade ao longo do tempo (devido a incrustações);
- b. Não interferência nas propriedades físicas e químicas da água;
- c. Estanqueidade;
- d. Capacidade de suportar a pressão da água (estática, dinâmica e transientes);
- e. Resistência química e mecânica;
- f. Aspectos econômicos, como custo da tubulação, instalação, proteção contra corrosão, manutenção, entre outros.

Os materiais mais comuns para adutoras incluem aço, ferro fundido dúctil, polietileno de alta densidade (PEAD), polipropileno, PVC e poliéster reforçado com fibra de vidro.

Adutoras em aço têm vantagens como alta resistência a pressões internas e externas, juntas soldadas para estanqueidade e disponibilidade em vários diâmetros. No entanto, apresentam desafios como resistência limitada à corrosão externa e necessidade de cuidados no transporte e armazenamento.

Os tubos de ferro fundido dúctil são disponíveis em diversos diâmetros e classes, oferecendo ductilidade, revestimento interno de argamassa de cimento e revestimento externo com zinco e pintura betuminosa.

Já os tubos não ferrosos, como PEAD, são leves, flexíveis, resistentes à corrosão e abrasão, possuem menor rugosidade e baixa celeridade, sem necessidade de revestimento interno ou externo, mas com limitações de comprimento para transporte sem juntas.

Dispositivos especiais em adutoras incluem medidores de vazão e controladores de pressão, válvulas de gaveta e borboleta, ventosas para eliminação e admissão de ar, válvulas redutoras de pressão, tanques de transição, descargas de fundo para limpeza das adutoras, e dispositivos de proteção contra transientes hidráulicos, como válvulas contragolpe de aríete, reservatórios hidropneumáticos, chaminés de equilíbrio, entre outros.

6.2.1 Atividades Operacionais em Redes Adutoras

As adutoras de água bruta ou tratada devem garantir a estanqueidade e permitir o transporte seguro e eficiente da água. Quando vazia, a adutora está cheia de ar e seu enchimento para início de operação deve ser feito com extrema cautela, esse processo inclui o preenchimento lento da adutora com água, permitindo que o ar presente seja gradualmente expulso pelas ventosas instaladas na parte superior da tubulação. Em adutoras que funcionam por recalque, essa etapa requer ainda mais atenção, exigindo a abertura de todas as ventosas e descargas durante o enchimento para garantir a remoção completa do ar.

Uma outra prática operacional crucial refere-se às adutoras em aço, onde a ocorrência de pressões negativas pode resultar no colapso da tubulação. Por isso, é fundamental realizar inspeções semanais nos dispositivos instalados para lidar com transientes hidráulicos. Essas inspeções garantem o funcionamento desses dispositivos em situações de golpes de aríetes ou interrupção do fornecimento de energia elétrica, evitando a paralisação dos sistemas de recalque. Embora este procedimento seja operacional, não está sujeito a exigências ou fiscalizações regulatórias.

Com o intuito de manter a linha de pressão das adutoras dentro dos limites desejados ou estabelecidos por modelagens hidráulicas, é fundamental verificar e, se necessário, calibrar regularmente as válvulas redutoras de pressão (VRP) instaladas nas linhas de abastecimento. Além disso, a manutenção periódica de conexões, registros, ventosas, dispositivos de alívio e descargas periódicas para limpeza das tubulações, removendo materiais sólidos eventualmente acumulados na parte inferior dos tubos são fundamentais para preservar a qualidade da água transportada e prover a eficiência do sistema. Adicionalmente, inspeções regulares devem ser conduzidas para controlar perdas e corrigir prontamente quaisquer vazamentos detectados ao longo da adutora.

Para garantir a implementação das rotinas operacionais e o atendimento às exigências, essa atividade deve ser apresentada no Manual de Operação e Manutenção da instalação, a ser elaborado pela CONCESSIONÁRIA.

6.3 Tratamento de Água

A Estação de Tratamento de Água (ETA) é uma instalação destinada a melhorar as características organolépticas, físicas, químicas e microbiológicas da água proveniente dos mananciais, a fim de que se torne adequada ao consumo humano. O tratamento da água deve atender aos padrões de potabilidade definidos pelo Ministério da Saúde, conforme a Portaria GM/MS Nº 888, de 04 de maio de 2021, e as ETAs devem seguir as diretrizes da NBR 12.216/92 para sua concepção e operação.

A Portaria do Ministério da Saúde estabelece os procedimentos e responsabilidades para controle e vigilância da qualidade da água destinada ao consumo humano e é dever da CONCESSIONÁRIA atender a essas regulamentações durante toda a vigência do CONTRATO.

Para a determinação do tipo de tratamento e dos processos necessários para o tratamento da água, deve-se basear em inspeções sanitárias e resultados de análises representativas (físico-químicas e bacteriológicas) do manancial a ser utilizado. Normalmente, uma ETA convencional completa inclui as seguintes etapas:

- a. **Oxidação:** mistura de cloro na água para oxidar Metais, principalmente ferro e manganês, dissolvidos na água.
- b. **Coagulação e Floculação:** uso de coagulantes para proporcionar a alteração físico-química de partículas coloidais da água, ou seja, produzindo partículas que possam ser removidas por processo físico de separação, facilitando sua remoção durante a decantação. A coagulação é caracterizada principalmente pela remoção da cor e turbidez com uso de sulfato de alumínio e cloreto férrico como reagentes.
- c. **Decantação:** é um processo dinâmico e físico de separação de partículas sólidas suspensas nas águas por gravidade em tanques retangulares. O processo é um dos mais comuns no tratamento da água para remoção de partículas sólidas em suspensão
- d. **Flotação com ar dissolvido:** alternativa à decantação, onde flocos são removidos da água com a ajuda de calhas coletoras.
- e. **Filtração:** passagem da água por filtros para remover impurezas remanescentes, normalmente usando areia ou carvão ativado. A filtração lenta e a filtração em múltiplas etapas são as mais representativas da tecnologia que dispensa o uso de coagulante
- f. **Desinfecção:** adição de cloro para inativação dos micro-organismos patogênicos, garantindo a qualidade nas redes de distribuição. Ozonização e radiação ultravioleta também podem ser utilizados.
- g. **Correção do pH:** adição de substâncias alcalinas ou ácidas. A correção do pH, visa proteger tubulações contra corrosão ou incrustação, proporcionando uma maior eficiência dos processos de tratamento, controle da qualidade da água e atendimento aos padrões regulatórios.

A água captada por poços profundos geralmente necessita apenas de desinfecção, fluoretação e, ocasionalmente, remoção de ferro e manganês, dependendo da qualidade do manancial subterrâneo, devendo também atender às regulamentações do Ministério da Saúde.

No cenário do Piauí, para algumas regiões, o uso da água subterrânea exige a remoção de ferro. Os métodos usualmente empregados para remoção de manganês e de ferro incluem a formação de precipitado e filtração, troca iônica e estabilização com poli fosfatos. No caso de formação de precipitado e filtração, pode ser empregada a aeração, a sedimentação e a filtração ou a oxidação com permanganato de potássio, cloro e dióxido de cloro, seguida de filtração.

6.3.1 Atividades Operacionais em Estações e/ou Unidades de Tratamento de Água

Dentro das atividades de tratamento de água nas Estações de Tratamento de Água (ETAs) existem rotinas operacionais fundamentais para garantir a eficiência do processo. As rotinas operacionais a serem adotadas pela CONCESSIONÁRIA devem ser apresentadas no Manual de Operação e Manutenção da instalação, para padronização dessas, destacam-se:

- a. **Controle de vazões na entrada da ETA:** Para supervisionar os volumes de água tratada, os operadores monitoram e registram as vazões que chegam à estação. Isso deve ser feito por macromedidores nas tubulações de entrada ou pela medição na calha Parshall, comumente presente na entrada das estações.
- b. **Controle da qualidade da água na entrada:** Amostras da água bruta devem ser coletadas para orientar a dosagem dos coagulantes.

- c. **Preparação dos tanques de coagulantes:** Com base nas concentrações estabelecidas após a análise da água bruta, os operadores preparam os tanques de solução dos coagulantes a serem utilizados no tratamento, preferencialmente na zona de turbulência da calha Parshall.
- d. **Dosagem dos coagulantes:** Os operadores devem verificar o funcionamento adequado dos dispositivos de aplicação dos coagulantes, ajustando-os de acordo com a qualidade variável da água bruta.
- e. **Controle de floculação e decantação:** Os operadores monitoram a formação dos flocos para avaliar a eficácia dos coagulantes, a velocidade da floculação e o sistema de decantação.
- f. **Corrida dos filtros e lavagem:** Deve-se acompanhar as perdas de carga no sistema de filtração para determinação da duração e a programação das corridas de filtração e das lavagens dos filtros.
- g. **Limpeza e descarga dos decantadores:** Seguindo procedimentos específicos, é essencial que executem a lavagem completa dos tanques e calhas dos decantadores, descarregando os lodos acumulados de maneira ambientalmente adequada.
- h. **Lavagem dos filtros:** Executar a lavagens das unidades de filtração de acordo com os procedimentos do Manual de Operação da ETA e as configurações para as perdas de carga máximas estabelecidas.
- i. **Controle da desinfecção:** Avaliar periodicamente os sistemas de dosagem de cloro para identificar vazamentos e realizar correções imediatas.
- j. **Correção final do pH:** Avaliam os sistemas de dosagem da cal hidratada para correção do pH, identificando possíveis vazamentos/entupimentos para correção imediata.
- k. **Manutenção preventiva de equipamentos:** Realizam a manutenção periódica de bombas, dosadores, quadros de comando, válvulas e demais equipamentos, seguindo os procedimentos do Manual de Operação da ETA.

Considerando a captação de água subterrânea, onde o tratamento da água para atender aos critérios de potabilidade se dá apenas pela cloração, é imprescindível realizar análises laboratoriais, garantido a conformidade com as normas vigentes e a dosagem regular e precisa de cloro para garantir a efetividade do processo.

6.4 Reservatórios

Após passar pelo processo de tratamento nas Estações de Tratamento de Água (ETAs), a água é conduzida para reservatórios, estes devem ser projetados e construídos conforme as diretrizes estabelecidas pela NBR 12.217/94.

Os reservatórios são destinados a regularizar as variações entre as vazões de adução e de distribuição, e condicionar as pressões na rede de distribuição e é utilizado com os seguintes propósitos:

- a. Atender às variações de consumo ao longo do dia;
- b. Promover a continuidade do abastecimento no caso de paralisação da produção de água;
- c. Manter pressões adequadas na rede de distribuição;
- d. Garantir uma reserva estratégica em casos de incêndio.

Os reservatórios desempenham um papel crucial na manutenção do fornecimento constante de água em um sistema, inclusive durante intervenções de manutenção em unidades de produção, atendendo às demandas extraordinárias, especialmente em períodos de calor e seca.

Para a implantação e classificação de um reservatório deve-se analisar a sua localização no sistema e a sua forma construtiva. Quanto à localização, o reservatório pode ser classificado como de montante (antes da rede de distribuição) ou de jusante/sobras (após a rede). Os reservatórios de montante possuem características

específicas: recebem toda a água destinada à rede de distribuição; a entrada está posicionada no nível máximo da água, enquanto a saída está no nível mínimo; são dimensionados para manter a vazão e pressão adequadas no sistema de adução. Os reservatórios de jusante têm o propósito de armazenar água nos momentos em que a alimentação da rede supera a demanda, complementando o abastecimento quando essa situação é invertida e reduzir a altura física e os diâmetros iniciais da rede.

Quanto às estruturas de reserva podem ser subterrâneas (enterrados ou semienterrados), apoiadas ou elevadas, sendo o uso de reservatório elevado quando há necessidade de aumentar a pressão da água pelas condições topográficas. Além disso, os reservatórios devem ser sempre revestidos e estanques.

Visto que o propósito do reservatório no sistema é promover a continuidade no abastecimento, deve-se prever para o dimensionamento, a reserva de equilíbrio, reserva técnica de incêndio e volume de emergência.

A reserva de equilíbrio é responsável por acumular água nas horas de menor consumo para compensar as horas de maior demanda. Nos momentos em que o consumo é menor do que a demanda, o reservatório é preenchido para garantir que nas horas de pico o volume acumulado anteriormente compense a diferença na vazão.

A reserva técnica de incêndio (RTI) é projetada e destinada exclusivamente ao combate a incêndios, mantendo um suprimento adequado para ser utilizado em casos de emergência. A determinação da reserva para combate a incêndios deve ser consultada ao Corpo de Bombeiros Militar do Estado do Piauí (CBM-PI) para seguir as normas estabelecidas. A partir das normas técnicas do CBM-PI e das diretrizes da ABNT, é possível estimar o volume a ser armazenado no reservatório destinado ao combate a incêndios na região.

O volume de emergência é essencial para evitar a interrupção do abastecimento em situações de problemas imprevistos no sistema de adução, como falta de energia ou ruptura na canalização. Essa reserva é acionada temporariamente para compensar a falta de água no reservatório enquanto o problema é resolvido, garantindo o fornecimento contínuo ao USUÁRIO.

6.4.1 Atividades Operacionais Relacionadas aos Reservatórios

Os reservatórios devem ser estanque e protegidos com estrutura adequada para evitar contaminação da água tratada e serem dotados de: tubo de ventilação, impermeabilização, cobertura, sistema de drenagem, abertura para limpeza, registro de descarga, extravasor, macromedidor e indicador de nível.

Se o abastecimento do reservatório é realizado por uma adutora de água tratada, por gravidade, proveniente de uma estação de tratamento, o nível máximo do reservatório é controlado pela própria estação; se o abastecimento é feito por uma adutora de água tratada, por recalque, o nível máximo é controlado pela estação elevatória que o abastece.

Assim, as operações rotineiras são limitadas a inspeções regulares para verificar a segurança e a integridade da unidade, bem como o estado das estruturas de concreto e metálicas, além de verificar possíveis vazamentos nos drenos do reservatório. Para garantir essas condições, a CONCESSIONÁRIA deve realizar as seguintes ações mínimas:

- a. Verificação do sistema de automação, se existir;
- b. Manutenção preventiva de conexões, válvulas, registros, indicadores de nível e demais equipamentos da estrutura;
- c. Realização periódica de inspeções para assegurar a estanqueidade e controlar possíveis perdas.

Visto as ações que devem ser praticadas, é dever da CONCESSIONÁRIA realizar procedimentos de limpeza e desinfecção, especialmente durante períodos de menor consumo de água, atendendo à determinação da ANVISA que rege sobre a limpeza de caixa d'água pela Portaria de Consolidação nº 5 DE 28/09/2017.

Por fim, por representarem unidades essenciais na manutenção da qualidade e continuidade da água em um sistema de abastecimento, os centros de reservação devem ser devidamente protegidos contra acessos não autorizados.

6.5 Distribuição de Água

A rede de distribuição, é o conjunto de tubulações, conexões, registros e peças especiais do sistema de abastecimento de água, destinados a distribuir a água de forma contínua, com pressão adequada e nos pontos mais próximos das necessidades do USUÁRIO.

As redes podem ser classificadas em 3 tipos, sendo elas:

- a. **Rede Ramificada:** consiste em uma tubulação principal, da qual partem tubulações secundárias. A rede é alimentada por um só ponto.
- b. **Rede malhada sem anel:** Da tubulação principal partem tubulações secundárias que se intercomunicam, evitando extremidades mortas.
- c. **Rede malhada com anel:** Consiste em tubulações de maior diâmetro chamadas anéis, que circundam determinada área a ser abastecida e alimentam tubulações secundárias. As redes em anéis permitem a alimentação de um mesmo ponto por diversas vias, reduzindo as perdas de carga.

As redes de distribuição são responsáveis por transportar água sob pressão, e seu dimensionamento requer análise topográfica e hidráulica detalhada de parâmetros essenciais, tais como vazão, perdas de carga, pressões, velocidades, tipo de material e diâmetros das tubulações. O projeto da rede de distribuição deve seguir as diretrizes da NBR 12.218/94.

As vazões de distribuição se referem ao consumo distribuído somado às perdas habituais nas tubulações. A tubulação de distribuição é o conduto da rede que conecta as ligações prediais do USUÁRIO. Essa tubulação pode ser classificada em condutos principais, que têm capacidade para atender toda a rede, e secundários, que são as outras tubulações ligadas aos condutos principais.

Outro conceito fundamental envolve as zonas de pressão, que são partes nas quais a rede é subdividida para garantir limites recomendados de pressão dinâmica mínima e estática máxima. Essas zonas podem ser divididas conforme as necessidades técnicas, sendo crucial manter um cadastro atualizado delas.

As pressões mínimas são estabelecidas para que a água alcance o reservatório dos domicílios, e as máximas são fixadas em função da resistência das tubulações e do controle de perdas. As zonas de pressão em redes de água potável variam entre 15 e 50 metros de coluna de água (mca), permitindo-se até 60 mca em 10% da área e até 70 mca em 5% da mesma zona como pressão estática máxima. A pressão dinâmica mínima geralmente varia entre 10 e 8 mca conforme os mesmos percentuais.

A determinação do diâmetro mínimo considera as perdas de carga e as vazões disponíveis para os USUÁRIOS. Recomenda-se um diâmetro mínimo de 50 mm para tubulações secundárias. No entanto, em casos específicos de projetos, pode-se permitir o uso de um diâmetro interno mínimo de 25 mm (1") para trechos extremos de áreas rurais

As redes de distribuição são compostas por tubulações principais, conhecidas como tronco ou mestras, alimentadas diretamente por um reservatório de montante, um de montante e um de jusante ou diretamente

da adutora com um reservatório de jusante. A partir dessas tubulações principais, derivam as secundárias, responsáveis pela maioria das ligações dos ramais prediais.

O sistema de distribuição de água deve atender às normativas estaduais de combate a incêndio, incluindo os volumes de reserva para incêndio, a localização dos hidrantes e o diâmetro mínimo da rede para a instalação destes.

A CONCESSIONÁRIA deve garantir um teor mínimo de cloro residual de 0,2 mg/L na rede de distribuição, realizando coletas e amostragens conforme estabelecido pelo Ministério da Saúde na Portaria de Consolidação nº 5 de 03/10/17. Se necessário, também deve instalar e operar sistemas de coloração na rede de distribuição de água.

6.5.1 Rotinas Associadas às Redes de Distribuição

A rede de distribuição também engloba equipamentos para o seu funcionamento eficiente, como válvulas de manobra, ventosas, descargas e hidrantes. Em momentos determinados, é imprescindível realizar manutenções nos equipamentos presentes nas redes, incluindo registros e ventosas. Nos circuitos fechados, as válvulas de fechamento estratégicas são essenciais para possíveis reparos ou manobras nos trechos a jusante. Em condutos secundários, essas válvulas estão situadas nos pontos principais de derivação.

A grande parte das tarefas operacionais de uma rede de distribuição está relacionada à sua entrada em funcionamento, onde é crucial um cuidadoso processo de carga para evitar a formação de bolsas de ar que possam causar danos.

É necessário instalar válvulas de descarga em pontos específicos para permitir o esgotamento dos trechos a montante em caso de reparos. Em alguns casos, essas válvulas podem ser substituídas por hidrantes. Porém, é vital garantir uma localização e drenagem seguras para evitar o risco de contaminação da rede devido ao retorno de água esgotada. Além disso, em pontos mais elevados, é recomendado instalar ventosas para expelir possíveis acúmulos de ar dentro da tubulação.

Outra rotina operacional frequente nas redes de distribuição é a realização de inspeções periódicas para detectar vazamentos difíceis de identificar, efetuar reparos em possíveis rompimentos e corrigir imediatamente vazamentos identificados. Quando identificado um trecho rompido, é crucial isolar a malha fechando as válvulas de controle e esgotando as redes usando os registros de descarga disponíveis. A reativação deve ser realizada mantendo os registros de descarga abertos para evitar o retorno de águas estagnadas em valas abertas durante os reparos. Se necessário, devem ser realizadas descargas na rede para limpar as tubulações de possíveis contaminações.

O monitoramento da qualidade da água distribuída, especialmente em termos de teor de cloro residual, deve seguir as diretrizes estabelecidas na Portaria de Consolidação Nº 5 de 03/10/17, com atenção especial ao teor de cloro residual.

Estes procedimentos, entre outros julgados adequados pela CONCESSIONÁRIA, devem estar devidamente detalhados no Manual de Operação e Manutenção, elaborado por cada operadora, alinhado com as melhores práticas e regulamentações vigentes.

6.6 Ligações Domiciliares

A ligação domiciliar é o ponto de conexão entre a rede de distribuição e a rede interna de cada USUÁRIO. Os hidrômetros, instalados junto à ligação, são responsáveis por controlar, medir e registrar o consumo de água

em cada imóvel. Sua função é reduzir o desperdício, identificar eventuais perdas de água e oferecer uma base justa para a cobrança do serviço.

É fundamental substituir periodicamente os hidrômetros, considerando a idade e a tecnologia do parque instalado em cada período, além de critérios de eficiência avaliados em conformidade com a Agência Reguladora. Essa prática visa assegurar a precisão na medição do consumo de água, promover a justiça na cobrança dos serviços e garantir a funcionalidade adequada do sistema de abastecimento.

6.6.1 Rotinas Associadas às Ligações Prediais

As atividades referentes às ligações prediais estão principalmente relacionadas à sua instalação, implantação e instalação dos equipamentos micromedidores (hidrômetros). A rotina de ligações prediais, bem como a instalação dos hidrômetros devem seguir os padrões estabelecidos pela CONCESSIONÁRIA, sendo o ideal que as economias se encontrem 100% hidrometradas.

Para o bom funcionamento dos hidrômetros é ideal que se desenvolva ações que considerem, no mínimo, as seguintes atividades: (i) instalação de hidrômetros em todas as ligações não medidas; (ii) substituição de todos os hidrômetros que apresentem ocorrências de leitura; (iii) substituição programada de todos os hidrômetros que tenham ultrapassado sua vida útil – geralmente, em torno de 7 anos; (iv) substituição programada de hidrômetros que tenham ultrapassado a sua capacidade de registro de consumos, segundo limites previamente estabelecidos; e (v) instalação de hidrômetros com mecanismos de transmissão remota de leituras, para registro e monitoramento de consumos de ligações de grandes consumidores.

Ocasionalmente, como rotinas para as ligações prediais, incluem-se a detecção e a correção de vazamentos, fraudes e anomalias que possam surgir no encanamento interno do imóvel. Para a determinação dos prazos de atendimento às solicitações do USUÁRIO para as ligações prediais, deve-se seguir as determinações apresentada no item 8.3 do presente documento.

Por fim, é dever da CONCESSIONÁRIA executar a ligação intradomiciliar para USUÁRIOS que estejam enquadrados nos requisitos da TARIFA SOCIAL. Os demais USUÁRIOS são responsáveis pela sua ligação intradomiciliar, sendo limitado a CONCESSIONÁRIA apenas a ligação de água à rede existente com instalação de hidrômetro e demais componentes necessários para execução do serviço.

6.7 Estações Elevatórias de Água e Boosters

As Estações Elevatórias são instalações destinadas a transportar e elevar a água, compostas por conjuntos de bombas e equipamentos que viabilizam o aumento da pressão da água transportada nos sistemas de abastecimento público, permitindo o fornecimento em áreas de altitude elevada.

Essas Estações também podem ser utilizadas: na captação, para recalque de água de mananciais de superfície ou poços rasos e profundos; na adução, para o transporte dessa água e na distribuição, para aumento da pressão nas redes, levando a água a pontos mais distantes ou mais elevados. O projeto das Estações Elevatórias deve estar em conformidade com a norma NBR 12.214/92.

Os principais componentes de uma Estação Elevatória de água são o poço de sucção e a casa de bomba, sendo eles constituídos por equipamentos eletromecânicos, como motor, bomba, quadro elétrico; e, por tubulações de sucção e recalque, além de equipamentos, acessórios e conexões do edutor e do barrilete.

Dessa forma, esses ativos apresentam como principais desafios operacionais o alto custos operacionais pelo alto consumo de energia elétrica; a suscetibilidade a interrupções e falhas no fornecimento de energia; e manutenções especializadas para automação, bombas e equipamentos.

6.7.1 Rotinas de Controle e Manutenção de Estações Elevatórias

Considerando a complexidade tecnológica dos equipamentos e das estruturas de uma estação elevatória, as operações diárias devem ser adaptadas para atender às necessidades específicas de cada instalação. Para garantir essa eficiência, a CONCESSIONÁRIA deve elaborar e seguir os protocolos detalhados no Manual de Operação e Manutenção de cada unidade.

De maneira geral, esses procedimentos incluem a inspeção de vazamentos em juntas de vedação, a realização de manutenção preventiva e a substituição periódica de bombas, painéis de controle, dispositivos de partida e outras peças sujeitas ao desgaste. Além disso, envolvem a verificação das vibrações nos motores, o controle da amperagem e voltagem dos componentes elétricos, o monitoramento do tempo de operação das bombas, a supervisão dos sistemas de automação das bombas, a adoção de técnicas para otimizar a eficiência energética e a execução regular de limpeza e descarga do poço de sucção, quando aplicável.

6.8 Controle de Qualidade da Água

Ao lidar com os recursos hídricos, é crucial considerar os riscos vinculados à qualidade da água. Esses riscos podem ser coletivos ou individuais, apresentando impactos imediatos ou a longo prazo. Ao longo do ciclo da água, a contaminação pode ocorrer em níveis isolados ou generalizados, prejudicando significativamente a qualidade da água e tornando seu uso parcial ou totalmente inadequado.

As propriedades físicas, químicas e bacteriológicas da água estão interligadas aos processos que ocorrem no ambiente hídrico e na sua bacia de drenagem. No contexto de um sistema de abastecimento de água, os processos de tratamento desempenham um papel crucial ao tornar a água potável e, assim, segura para o consumo humano.

Como mencionado anteriormente, a qualidade da água distribuída em um sistema de abastecimento deve atender aos padrões de potabilidade estabelecidos pelo Ministério da Saúde, conforme descrito na Portaria de Consolidação GM/MS nº 5, de 28 de setembro de 2017 e Portaria GM/MS Nº 888, DE 4 de Maio de 2021.

6.8.1 Controle de Qualidade da Água em Unidades de Tratamento

Nas estações de tratamento de água, são implementadas diversas rotinas para monitorar e controlar o processo de tratamento. Geralmente, essas instalações contam com laboratórios específicos para o controle do processo, responsáveis por supervisionar a evolução da qualidade da água ao longo das diferentes etapas de tratamento.

Na entrada das unidades de tratamento, são analisados os parâmetros físicos como cor, pH e turbidez, orientando a aplicação dos coagulantes, como sulfato de alumínio ou cloreto férrico, e cal hidratada. Também são avaliados os parâmetros bacteriológicos, considerado para a desinfecção com aplicação de cloro, devido à concentração de algas e micro-organismos.

Após a etapa de filtração, há nova avaliação dos parâmetros de cor e turbidez para verificar a eficácia dessa etapa do tratamento. Na saída do processo de tratamento, são analisados todos os parâmetros físico-químicos e bacteriológicos, conforme a Portaria de Consolidação GM/MS nº 5, de 28 de setembro de 2017 e Portaria GM/MS Nº 888, DE 4 de Maio de 2021.

É importante salientar que, na saída da estação de tratamento, são adicionados à água:

- a. Cloro, como desinfetante, em dose suficiente para manter a qualidade bacteriológica (geralmente não superior a 2,0 mg/l para manter um residual adequado no combate a possíveis contaminações na rede de distribuição).
- b. Cal hidratada ou outro material alcalino para corrigir o pH, mantendo a água distribuída neutra ou alcalina, evitando a corrosão das redes de distribuição e instalações domiciliares.

No monitoramento da qualidade da água em sistemas de abastecimento, destaca-se o controle regulatório a ser atendido pela CONCESSIONÁRIA. É dever da CONCESSIONÁRIA encaminhar à autoridade de saúde pública do ESTADO e dos MUNICÍPIOS os dados de cadastro de abastecimento e os relatórios de controle da qualidade da água, conforme o modelo estabelecido pela referida autoridade. Além disso, é dever da CONCESSIONÁRIA comunicar imediatamente à autoridade de saúde pública municipal e informar à população abastecida a detecção de situações de risco à saúde ocasionadas por anomalia operacional ou por não conformidade na qualidade da água, bem como as medidas adotadas.

Para garantir a qualidade da água a ser distribuída, deve-se elaborar um Manual de Operação e Manutenção incluindo as seguintes atividades mínimas:

- i. Disponibilidade de laboratório local e execução de testes de controle, por etapa do processo, até a etapa final de disponibilização da água tratada.
- ii. Definição da periodicidade das análises e rotinas operacionais de controle.
- iii. Estabelecimento de parâmetros para determinar o intervalo entre lavagens das unidades operacionais e procedimentos para essas lavagens.
- iv. Procedimentos para armazenamento e preparação dos produtos químicos.
- v. Avaliação da vida útil dos reagentes.
- vi. Rotinas para calibração e verificação de equipamentos.

Além disso dos deveres regulatórios, a CONCESSIONÁRIA será avaliada pelo atendimento dos padrões de qualidade da água, conforme estabelecido no ANEXO III – INDICADORES DE DESEMPENHO E METAS DE ATENDIMENTO.

6.8.2 Controle de Qualidade da Água nas Redes de Distribuição

O controle da qualidade da água nas redes de distribuição é um requisito essencial para a avaliação da potabilidade da água, conforme descrito na Portaria de Consolidação GM/MS nº 5, de 28 de setembro de 2017 e Portaria GM/MS Nº 888, de 4 de maio de 2021. Estas Portarias estabelecem os procedimentos de controle e de vigilância da qualidade da água para consumo humano e seu padrão de potabilidade, bem como as competências e responsabilidades a serem cumpridas pela CONCESSIONÁRIA.

O Plano de Amostragem, apresentado pelas Portarias, define os pontos, número de amostras e frequência de coletas para análise da qualidade da água e de parâmetros a serem monitorados (físico, químico ou bacteriológico), considerando a população atendida pelo sistema e a extensão da rede de distribuição

É obrigatório manter um teor mínimo de cloro residual na rede de distribuição de 0,2 mg/L e desenvolver práticas de desinfecção das tubulações em eventos de trocas de suas seções.

7 SISTEMAS DE ESGOTAMENTO SANITÁRIO

Segundo a Associação Brasileira de Normas Técnicas (ABNT), um sistema de esgotamento sanitário é o conjunto de condutos, instalações e equipamentos destinados à coleta, transporte, tratamento adequado e encaminhamento exclusivo de esgoto sanitário para uma disposição final conveniente, de forma contínua e higienicamente segura. Os sistemas convencionais de esgotos sanitários geralmente são compostos pelas seguintes unidades: ligação predial, rede coletora e órgãos acessórios, coletor principal, coletor tronco, interceptor, emissário, estação elevatória de esgoto (EEE), estação de tratamento de esgoto (ETE) e dispositivo de lançamento final, bem como a disposição adequada do efluente tratado e do lodo resultante do tratamento.

A concepção desse sistema deve seguir as normas técnicas estabelecidas, como a NBR 9648/86 para o estudo de concepção do sistema de esgotamento sanitário, a NBR 12209/92 para o projeto de tratamento de esgoto, a NBR 12208/92 para o projeto da elevatória, a NBR 12207/92 para o projeto do interceptor e do emissário final, e a NBR 9649/86 para o projeto do ramal e da rede coletora.

A relação entre saúde, saneamento e meio ambiente é intrínseca, sendo o tratamento adequado do esgoto crucial para prevenir ou minimizar os impactos prejudiciais à saúde, ao meio ambiente e ao progresso econômico e social de comunidades, regiões e nações. Nesse sentido, a relevância em adotar medidas cuidadosas para o manejo seguro, o tratamento e o descarte adequado dos esgotos, abrange aspectos sanitários, econômicos e ambientais.

Ressalta-se que a CONCESSIONÁRIA deve detalhar todas as rotinas operacionais específicas nos Manuais De Operação e Manutenção para cada uma das instalações operacionais existentes.

7.1 Coletores

Nos ambientes urbanos densamente povoados, como centros urbanos, a rede coletora de esgoto, juntamente com uma estação de tratamento de esgoto, configura-se como a solução mais viável. Esse sistema possibilita a redução das cargas poluentes dos esgotos antes de serem despejados em corpos receptores. No contexto rural, onde as residências são isoladas ou em áreas com baixa densidade populacional por muitas vezes inviabilizam sua implementação.

A rede coletora, incluindo os coletores prediais, representa os primeiros requisitos fundamentais para a gestão eficiente e operação adequada de um sistema de esgotamento sanitário coletivo. A coleta do esgoto é o ponto inicial para que ocorra o transporte e posterior tratamento do afluente e podem ser classificadas em:

- a. **Rede coletora:** conjunto constituído por ligações prediais, coletores de esgotos e seus órgãos acessórios (PVs, TIL, CP e outros), destinados a receber e conduzir os esgotos das edificações.
- b. **Coletor de esgoto:** tubulação subterrânea da rede coletora que recebe contribuição de esgotos em qualquer ponto ao longo de seu comprimento, também chamado de coletor público.
- c. **Coletor principal:** coletor de esgotos de maior extensão dentro de uma mesma bacia.
- d. **Coletor tronco:** tubulação do sistema coletor que recebe apenas as contribuições de outros coletores.

Para a definição das soluções para o esgotamento sanitário, deve-se seguir as diretrizes apresentadas pela NBR 9649/86 e considerar a classificação dos efluentes (domésticos, sanitário ou industriais) que acessam a rede coletora, priorizando sistemas separadores absolutos. Para o correto dimensionamento das tubulações de esgoto, devem ser atendidos critérios específicos de cálculo para garantir o adequado funcionamento, como regime hidráulico de escoamento, tensão trativa de arraste, declividade da tubulação, lâmina de água e velocidade crítica.

Durante o estudo de concepção da rede coletora, diversas atividades são executadas para determinar o melhor planejamento. Essas atividades incluem:

- i. Análise demográfica da cidade e sua distribuição espacial, incluindo a demarcação de áreas com diferentes densidades populacionais.
- ii. Definição dos critérios para a previsão das vazões, considerando fatores como consumo diário de água por habitante, relação entre consumo de água e geração de esgoto, período de maior consumo e horário de maior contribuição, além da vazão resultante de infiltração.
- iii. Estimativa das vazões provenientes de grandes contribuintes, como indústrias, hospitais e edifícios de grande porte, indicando suas respectivas contribuições à rede de esgoto.
- iv. Determinação das vazões específicas de esgoto para cada setor com densidade demográfica distinta.
- v. Divisão da cidade em bacias e sub-bacias de contribuição para melhor compreensão da distribuição dos esgotos.
- vi. Planejamento e pré-dimensionamento dos coletores principais para orientar o direcionamento dos esgotos.

Além disso, deve-se avaliar a composição dos efluentes para determinar se podem ser descartados diretamente na rede de esgotos ou se requerem algum tipo de tratamento preliminar. O lançamento direto na rede pública de afluentes sem acompanhamento da CONCESSIONÁRIA pode acarretar riscos à segurança ambiental, prejudicar o funcionamento dos sistemas de tratamento, causar obstruções em tubulações e equipamentos, ou apresentar corrosividade capaz de comprometer a resistência e durabilidade das estruturas, implicando diretamente em manutenções e rotinas operacionais.

7.1.1 Rotinas Operacionais Associadas a Ramais Prediais e Rede Coletora

As rotinas operacionais associadas aos ramais prediais e à rede coletora de esgoto são essenciais para garantir o funcionamento adequado dos sistemas de esgotamento sanitário em áreas urbanas. Essas rotinas são fundamentais para prevenir obstruções, extravasamentos e garantir o fluxo contínuo dos resíduos para tratamento nas estações adequadas. A prática operacional padrão definida para os ramais prediais e redes coletoras de esgoto consiste na desobstrução periódica da tubulação e ampliação da rede.

A limpeza regular das caixas de inspeção e poços de visita (PVs) deve ser realizada de forma regular em segmentos de rede com inclinação reduzida ou com histórico de frequentes manutenções corretivas, controle de conexões e vedações e prevenção de infiltração e interligações em redes.

Por se tratar de um sistema de esgoto separador absoluto, com tratamento na etapa final, é proibida a entrada de águas pluviais. Para assegurar este requisito, cabe à CONCESSIONÁRIA:

- a. Verificar e assegurar as condições apropriadas para a coleta e escoamento de águas pluviais ao aprovar e instalar a conexão predial de esgoto doméstico;
- b. Separar e direcionar as redes de esgoto existentes que despejam em sistemas de águas pluviais, conectando-as ao coletor tronco;
- c. Verificar a ausência de contribuição de águas pluviais na rede coletora de esgoto ao conectar à rede coletora ao coletor tronco;
- d. Realizar a completa segregação entre o sistema de esgoto e águas pluviais;
- e. Ajustar as conexões existentes para atender aos requisitos acima mencionados;
- f. Para salvaguardar o sistema contra a introdução de elementos estranhos, todas as caixas de inspeção devem ser equipadas com tampões herméticos e de encaixe.

Com o objetivo de garantir os padrões de proteção da rede pública, o provedor de serviços deve verificar a adequação das condições para atender aos requisitos citados ao aprovar e instalar as conexões de esgoto doméstico. A fiscalização da CONCESSIONÁRIA deve conter inspeções periodicamente e sempre que houver suspeita de anormalidades no funcionamento da instalação de esgoto predial.

Por fim, é dever da CONCESSIONÁRIA executar a ligação intradomiciliar para USUÁRIOS que estejam enquadrados nos requisitos da TARIFA SOCIAL. Os demais USUÁRIOS são responsáveis pela sua ligação intradomiciliar, sendo limitado a CONCESSIONÁRIA apenas a ligação de esgoto à rede coletora existente.

7.1.2 Rotinas Operacionais Específicas dos Coletores Tronco

Os procedimentos de manutenção em coletores tronco são essenciais para garantir o transporte eficiente dos resíduos até as estações de tratamento e prevenir problemas como obstruções, vazamentos e impactos ambientais adversos. Os coletores-tronco, interceptores e emissários que funcionam por gravidade requerem apenas inspeções periódicas para determinar se há necessidade de reparos e limpeza na tubulação.

As linhas e poços de visita devem ser limpos sempre que houver assoreamento, identificado por meio de sondagens no fundo do poço, ou quando apresentarem depósitos de gordura ou outros materiais. Para prevenir bloqueios, o prestador de serviços pode optar por programar limpezas preventivas, reduzindo as chances de obstrução, conforme sua avaliação e necessidade.

Em situações em que as linhas estão localizadas próximo a rios ou córregos, o provedor de serviços deve regularmente limpar a área, removendo a vegetação para permitir o acesso aos poços de visita e caixas de inspeção.

Se os USUÁRIOS identificarem obstruções e fizerem reclamações, equipes de limpeza e desobstrução devem ser acionadas para identificar as causas e realizar as correções necessárias. O serviço pode variar desde uma simples desobstrução com equipamento de jato de pressão até a substituição do trecho danificado. Em situações específicas, pode ser necessário isolar trechos da rede para manutenção ou reparos. Para isso, é fundamental a correta utilização de registros e válvulas existentes ao longo do coletor tronco, permitindo manobras adequadas para direcionar o fluxo, facilitando operações de limpeza e reparos em áreas específicas da rede.

7.1.3 Rotinas Operacionais para Estações Elevatórias de Esgoto

Para garantir o funcionamento eficiente das estações elevatórias de esgoto, é essencial seguir os procedimentos estabelecidos pelos fabricantes dos equipamentos, realizar a limpeza e demais boas práticas de manutenção preventiva. As práticas operacionais para essas estações são semelhantes às adotadas para as elevatórias de água, porém com ênfase nos cuidados sanitários, incluindo:

- a. Manutenção e controle do sistema automatizado das bombas;
- b. Implementação de estratégias para otimização da eficiência energética;
- c. Leituras periódicas de parâmetros elétricos, como amperagem, voltagem, e tempo de operação das bombas;
- d. Acompanhamento dos níveis de água nos poços de sucção, reservatórios de armazenamento e a vazão de esgoto bombeada
- e. Realização de manutenção preventiva em bombas, painéis de controle e dispositivos de partida;
- f. Limpeza regular das grades, poços de sucção e, quando necessário, dos desarenadores, com a previsão de dispositivos para remoção e movimentação das bombas.

7.1.4 Rotinas Operacionais de Linhas de Recalque

As linhas de recalque de esgoto são componentes vitais dos sistemas de transporte e tratamento de esgoto, especialmente em áreas onde o esgoto precisa ser bombeado para vencer diferenças de nível topográfico. Esses componentes devem ser operados de acordo com suas especificações técnicas para uma operação eficaz, exigindo um controle minucioso da quantidade e velocidade do esgoto que está sendo transportado.

Assim, é necessário realizar inspeções periódicas nas linhas de recalque para avaliar a necessidade de reparos, manutenção e limpeza. Em geral, os projetos incluem e devem incluir os registros ao longo dessas linhas, especialmente nos pontos de interligação das elevatórias ao recalque principal, nas caixas de interligação. Esses registros possibilitam o isolamento tanto das elevatórias quanto dos trechos entre elas, facilitando as operações de descarga e limpeza da rede.

Para isolar um trecho específico da linha de recalque, é necessário desligar as elevatórias que contribuem para esse trecho, fechando os registros nas caixas de interligação. Esse procedimento deve ser realizado de forma gradual para não perturbar o fluxo hidráulico do trecho seguinte, caso este esteja em funcionamento.

Ao longo das linhas de recalque, são comumente projetadas descargas para esvaziar a linha e ventosas para permitir a entrada e saída de ar. É crucial que tanto o esvaziamento quanto o enchimento das linhas sejam realizados de maneira gradual para evitar danos à tubulação, garantindo que o ar seja totalmente expelido durante o enchimento e totalmente preenchido durante o esvaziamento, evitando a ocorrência de bolsões de ar.

Com o passar dos anos de operação, é frequente que ocorra a formação de incrustações de sedimentos nas paredes das tubulações de recalque. Para realizar a limpeza dessas tubulações, é recomendável o uso de dispositivos que realizam uma raspagem eficiente do tubo. Esses dispositivos são inseridos na linha de recalque por meio de um lançador instalado no barrilete da elevatória e, utilizando propulsão hidráulica, percorrem todo o trecho a ser limpo até alcançar o ponto de recebimento, que pode ser um poço de visita ou uma caixa de inspeção.

Além disso, é importante programar a manutenção periódica de conexões, registros e ventosas ao longo das linhas de recalque para garantir o funcionamento contínuo e eficiente desse sistema.

7.2 Tratamento de Esgoto

A prevenção do contato humano com resíduos pode ser alcançada por meio de sistemas eficazes de coleta, tratamento e disposição adequada dos esgotos sanitários. Em áreas classificadas como AGLOMERADO RURAL, a recomendação é adotar um conjunto composto por fossas sépticas, filtro e sumidouros, conforme diretrizes normativas. A tecnologia a ser adotada para as áreas rurais é uma alternativa eficiente, mas quando mal dimensionadas e executadas, pode ocasionar problemas de contaminação ambiental no solo, água superficial e lençóis freáticos. Dessa forma, é imperativo que sejam implementadas medidas adequadas para evitar impactos negativos no ambiente e na saúde pública.

O sistema de fossa séptica deve ser dimensionado e construído adequadamente para permitir a separação eficaz do líquido e sólido, atendendo aos critérios estabelecidos pela NBR 7229/1993, levando em consideração o número de moradores, período de detenção, vazão de água utilizada na residência e se limitando quanto ao tipo de afluente recebido. As fossas sépticas devem ser primordialmente consideradas para o tratamento de esgoto doméstico e, em casos plenamente justificados, aprovado por autoridades ambientais e com cuidados especiais ao esgoto sanitário.

Os sistemas de tanques sépticos devem ser projetados de forma completa, incluindo disposição final para efluente e lodo, bem como tratamento complementar como filtro e sumidouro, a serem dimensionados conforme a NBR 13969/1997. O filtro, deve ser composto por camadas de material granular e exercer a função de filtragem adicional do líquido tratado, enquanto o sumidouro deve permitir a infiltração no solo, promovendo uma depuração adicional antes que a água retorne ao meio ambiente.

Entre os principais desafios do sistema fossa séptica, filtro e sumidouro é a necessidade de manutenção regular e cuidadosa, onde a limpeza periódica da fossa séptica é fundamental para evitar obstruções e assegurar o correto funcionamento do sistema.

Para centros urbanos com alta densidade populacional, a alternativa mais indicada é a implantação de uma rede coletora pública de esgoto, associada a uma estação de tratamento de esgoto. Esse sistema tem como objetivo reduzir a carga poluente dos efluentes antes de seu lançamento em corpos receptores.

As ETEs devem operar em conformidade com normas e regulamentações estabelecidas por órgãos ambientais e agências de saúde. No Brasil, órgãos como a Agência Nacional de Águas (ANA), o Conselho Nacional do Meio Ambiente (CONAMA) e entidades como a Associação Brasileira de Normas Técnicas (ABNT) estabelecem diretrizes para o funcionamento, dimensionamento e qualidade das ETEs, incluindo critérios para lançamento de efluentes tratados, limites de poluentes e padrões de qualidade da água.

Existem diferentes tipos de ETEs, cada uma empregando tecnologias específicas para o tratamento das águas residuais. Entre os principais tipos estão:

- a. **ETEs Convencionais:** Utilizam processos físicos, químicos e biológicos para remover impurezas, sedimentos e microrganismos. Podem incluir processos como gradeamento, sedimentação, aeração, digestão anaeróbica e filtração.
- b. **ETEs de Lodos Ativados:** Baseadas na ativação de microrganismos para decomposição da matéria orgânica presente no esgoto. Utilizam tanques de aeração e clarificadores para separar o lodo do efluente tratado.
- c. **ETEs por Membranas:** Empregam membranas para filtrar e remover partículas, bactérias e microrganismos do efluente. São altamente eficazes na remoção de poluentes.
- d. **ETEs Compactas ou Modulares:** Projetadas para ocupar menos espaço físico e oferecer tratamento eficiente para áreas urbanas ou rurais de menor porte.

O dimensionamento das ETEs é um processo complexo que envolve considerar a vazão de esgoto a ser tratado, características físico-químicas e biológicas do esgoto, padrões de qualidade exigidos para o efluente tratado, crescimento, condições geográficas e por entre outros fatores. É dever da CONCESSIONÁRIA realizar estudos hidráulicos, análises de carga orgânica, estudos ambientais e aplicar modelos matemáticos para determinar o tamanho, a capacidade e o tipo de tecnologia a ser empregada para cada situação.

Entre os principais desafios operacionais enfrentados pelas ETEs estão a necessidade de constantes manutenções preventivas e corretivas dos equipamentos, controle rigoroso dos processos biológicos para evitar oscilações e falhas no tratamento, a gestão adequada dos resíduos gerados durante o processo de tratamento, além da atualização tecnológica para garantir eficiência e adequação às novas normas e regulamentações ambientais.

O cumprimento de normas, o emprego de tecnologias adequadas, o dimensionamento correto e a gestão operacional eficiente e sustentável são deveres da CONCESSIONÁRIA. Sendo assim, é obrigação desta atender os parâmetros mínimos e requisitos legais de qualidade de efluente tratados.

7.2.1 Rotinas Operacionais para Estação de Tratamento de Esgoto

As rotinas operacionais das Estações de Tratamento de Esgoto (ETEs) devem estar alinhadas com procedimentos definidos no Manual de Operação e Manutenção específico de cada unidade e que serão elaborados pela CONCESSIONÁRIA.

As rotinas comumente empregadas para as ETEs são a remoção de materiais retidos em grades e desarenadores, o controle da idade do lodo e do teor de oxigênio nos tanques de aeração, a manutenção da concentração de sólidos nos tanques e no lodo sedimentado, a preparação e ajuste de dosagens de produtos químicos, a automação de bombas e equipamentos dosadores, manutenção preventiva periódica de componentes como bombas, dosadores, lâmpadas de UV, quadros de comando, válvulas e registros, além da análise de parâmetros de eficiência de tratamento do efluente.

A verificação da qualidade do efluente bruto e tratado é crucial, especialmente para garantir que o lançamento final, geralmente em corpos d'água, esteja de acordo com as normativas ambientais. Nesse sentido, as Resoluções nº 357/2005 e nº 430/2011 do Conselho Nacional do Meio Ambiente (CONAMA) estabelecem diretrizes para classificação de corpos d'água e padrões de lançamento de efluentes. Os órgãos ambientais e gestores de recursos hídricos, no âmbito de suas respectivas competências, fiscalizarão o cumprimento desta Resolução, bem como quando pertinente, a aplicação das específicas, sem prejuízo do sancionamento penal e da responsabilidade civil objetiva do poluidor. No âmbito do monitoramento da qualidade do esgoto tratado para o atendimento do CONTRATO, a CONCESSIONÁRIA também deverá apresentar o controle através do Indicador de Eficiência de Tratamento de Esgoto (IETE), apresentado no ANEXO III – INDICADORES DE DESEMPENHO E METAS DE ATENDIMENTO.

Os parâmetros apresentados ANEXO III – INDICADORES DE DESEMPENHO E METAS DE ATENDIMENTO são: (i) a Demanda Biológica de Oxigênio (IDBO), que corresponde à quantidade de oxigênio consumido na degradação da matéria orgânica por processos biológicos, medida em mg/L O₂; (ii) Temperatura (IT), que avalia a temperatura do efluente e eficiência das reações biológicas, medida em °C; (iii) Materiais sedimentáveis (IMS), que corresponde à eficiência do processo de decantação ou separação de sólidos do afluente, medido em mL/L; (iv) Ph (IpH), que indica a estabilidade do processo de tratamento; e (v) Óleos e graxas, que apresenta a eficiência de remoção pelo tratamento e reduz impactos ambientais, medido em mg/L.

Para todos os tipos de ETEs, o tratamento gera resíduos sólidos e a gestão desses resíduos é parte integrante das rotinas operacionais. Isso inclui a coleta, o manuseio, o armazenamento temporário e a destinação final, conforme as regulamentações ambientais. Para os sistemas de fossa séptica, filtro e sumidouro a CONCESSIONÁRIA deve realizar a limpeza anual das unidades tanto da ÁREA URBANA quanto da área rural. Além disso, deve conduzir estudos técnicos para avaliar a viabilidade de aproveitar o lodo orgânico produzido nas ETEs como biogás e composto orgânico, apresentado ao PODER CONCEDENTE dentro de dois anos após a DATA DE EFICÁCIA PLENA.

8 ASPECTOS E FUNDAMENTOS OPERACIONAIS

8.1 Recursos Humanos e Segurança do Trabalho

A CONCESSIONÁRIA deve seguir diretrizes no âmbito de recursos humanos e leis trabalhistas para garantir o cumprimento adequado das normas e o bem-estar dos seus funcionários.

- a. **Cumprimento da legislação trabalhista:** É dever da CONCESSIONÁRIA seguir integralmente a legislação trabalhista vigente do país, que inclui questões como jornada de trabalho, salário-mínimo, férias remuneradas, horas extras, direitos de licença, entre outros.
- b. **Políticas internas:** Estabelecer políticas internas transparentes, incluindo direitos e deveres dos colaboradores, procedimentos disciplinares, políticas de benefícios, e código de conduta.
- c. **Treinamento e desenvolvimento:** A CONCESSIONÁRIA deve investir em programas de treinamento e desenvolvimento para aprimorar as habilidades dos funcionários, incluindo treinamentos técnicos, programas de capacitação, atualizações regulares sobre normas, regulamentações e procedimentos.
- d. **Respeito à diversidade de inclusão:** Deve promover um ambiente de trabalho inclusivo e diversificado, que valorize a igualdade de oportunidades para todos os funcionários, independentemente de gênero, etnia, religião ou orientação sexual.
- e. **Segurança e saúde do trabalho:** A CONCESSIONÁRIA deve cumprir rigorosamente as normas de Segurança e Medicina do Trabalho, de acordo com a legislação vigente, e sempre visando à prevenção de acidentes no trabalho;

Quanto à segurança do trabalho a CONCESSIONÁRIA deve cumprir rigorosamente as Normas de Segurança e Medicina do Trabalho, de acordo com a legislação vigente, e sempre visando à prevenção de acidentes no trabalho, devendo também:

- i. **Fornecer Treinamento:** Garantir treinamento adequado sobre segurança do trabalho para todos os colaboradores, enfatizando procedimentos de emergência e o uso correto de Equipamentos de Proteção Individual (EPIs).
- ii. **Realizar Inspeções e Manutenção:** Efetuar inspeções regulares em equipamentos, instalações e procedimentos para identificar e corrigir possíveis riscos à segurança.
- iii. **Investigar Acidentes:** Realizar investigações minuciosas de acidentes ou incidentes de segurança, identificando causas e implementando medidas corretivas.
- iv. **Promover a Cultura de Segurança:** Estimular uma cultura organizacional que priorize a segurança, encorajando a participação ativa dos colaboradores na prevenção de acidentes, diálogo diário de segurança (DDS) e sugestões de melhorias.

O cumprimento dessas diretrizes não apenas atende às obrigações legais, mas também garante um ambiente de trabalho seguro, promove a eficiência operacional e preserva o bem-estar dos colaboradores.

8.2 Governança e Boas Práticas de Compliance

A governança corporativa deve ser um pilar fundamental para a condução responsável e eficaz da CONCESSIONÁRIA, conforme definido pelo Instituto Brasileiro de Governança Corporativa (IBGC). Segundo o IBGC, a governança constitui "o sistema pelo qual as empresas e demais organizações são dirigidas, monitoradas e incentivadas". As práticas sólidas de governança contribuem significativamente para o "alinhamento de interesses das partes interessadas na administração adequada da sociedade e para a otimização do valor

econômico de longo prazo da organização, contribuindo para a qualidade da gestão da organização, sua longevidade e o bem comum".

Os princípios fundamentais da governança devem se apoiar em quatro pilares:

- a. **Transparência:** Vai além do desempenho financeiro, incluindo a divulgação clara e aberta das operações e práticas da empresa.
- b. **Equidade:** Caracterizada pelo tratamento justo e igualitário de todos os sócios e partes interessadas.
- c. **Prestação de contas:** Assegura que todos os envolvidos sejam responsabilizados por suas ações e decisões.
- d. **Responsabilidade corporativa:** Refere-se ao compromisso da organização em agir de maneira ética, sustentável e socialmente responsável.

A governança, portanto, é um mecanismo de exercício do poder que inclui a adoção de práticas de compliance como um de seus principais meios de concretização, assegurando a aderência às leis e regulamentos por meio de normas internas, incluindo sua implementação, monitoramento e revisão.

O conceito de compliance está diretamente ligado à conformidade com as regulamentações aplicáveis às atividades exercidas pela CONCESSIONÁRIA. Isso se materializa por meio da implementação, monitoramento e revisão de normas internas, as quais garantem a conformidade às leis, regulamentos e análises regulatórias as quais a CONCESSIONÁRIA estará sujeita.

É essencial distinguir compliance da análise de riscos. Enquanto o compliance visa à adequação das práticas às normas e boas práticas, a análise de riscos busca identificar e gerenciar os riscos. Ambos têm uma relação simbiótica, pois a análise de risco permite identificar formas de administrar os riscos, enquanto o compliance implementa procedimentos para mitigar esses riscos identificados.

Para estabelecer essa prática, é imperativo que a CONCESSIONÁRIA adote instrumentos como: (i) o Regulamento de Serviços para normatizar todos os processos da empresa; e (ii) políticas fundamentais, como as de Pessoal, Ambiental, Aquisições, Controle de Ativos, Faturamento, Investimentos, entre outras - documentadas de forma explícita, conhecidas e seguidas por todos os colaboradores.

No cenário atual, onde a transparência é uma exigência crescente do mercado e da sociedade, é crucial que a CONCESSIONÁRIA conduza suas operações em conformidade com os princípios de governança e compliance. Dessa forma, garantindo uma gestão sólida, observando as legislações aplicáveis e assegurando total conformidade com os padrões éticos e legais em todas as suas operações.

8.3 Prazo de Atendimento e Interface com o USUÁRIO

Dada a importância de reduzir os impactos das intervenções de manutenção nos sistemas de água e esgoto, é fundamental que a CONCESSIONÁRIA desenvolva estruturas adequadas para a execução dos serviços de manutenção corretiva. Essas estruturas devem ser planejadas e implementadas de forma a atender os serviços mínimos, no prazo estabelecido em CONTRATO.

Os prazos determinados nesse documento, devem ser seguidos para a análise do Índice de Velocidade de Atendimento (IVA), apresentado no ANEXO III – INDICADORES DE DESEMPENHO E METAS DE ATENDIMENTO. Ademais, é relevante ressaltar que o CADERNO DE ENCARGOS não restringe a autoridade da AGÊNCIA REGULADORA em sua função de estabelecer e atualizar normas, regulamentos e fiscalizar o serviço prestado, a qual possui a prerrogativa de atualizar as normativas, aplicar notificações e multas caso os prazos não sejam cumpridos.

A manutenção corretiva requer agilidade na resolução das falhas, visto que reflete a percepção e avaliação do USUÁRIO em relação aos serviços prestados. Portanto, no âmbito da manutenção corretiva, a CONCESSIONÁRIA deve atender, no mínimo, aos seguintes serviços no prazo estabelecido:

Tabela 3 - Prazos e Serviços Mínimos de Atendimento ao Usuário

SERVIÇO	PRAZO
Ligação de água	7 dias úteis
Reparo de vazamentos de água	48 horas
Reparo de cavalete	7 dias úteis
Falta de água local ou geral	48 horas
Ligação de esgoto	7 dias úteis
Desobstrução de redes e ramais de esgoto	48 horas
Ocorrências relativas à repavimentação de vias arteriais	2 dias úteis
Ocorrências relativas à repavimentação de demais vias	5 dias úteis
Verificação da qualidade da água	2 dias úteis
Verificação de falta de água/pouca pressão	48 horas
Restabelecimento do fornecimento de água por débito	2 dias úteis
Restabelecimento do fornecimento de água a pedido do USUÁRIO	2 dias úteis
Ocorrências de caráter comercial (revisão de leitura, análise de documentação e condições para concessão de tarifa social)	8 (oito) dias úteis
Remanejamento de ramal de água	10 dias úteis
Deslocamento de cavalete	10 dias úteis
Substituição de hidrômetro a pedido do USUÁRIO	2 dias úteis

Define-se como prazo de atendimento o tempo decorrido entre a solicitação do serviço, pelo USUÁRIO e a data da sua efetiva conclusão. Os demais serviços, não especificados na Tabela 3, serão considerados serviços adicionais a serem solicitados pelos USUÁRIOS e deverão ser atendidos em até 2 dias úteis.

Para atender aos requisitos, otimizar e registrar o suporte aos USUÁRIOS, a CONCESSIONÁRIA deve implementar algumas medidas, destacando-se:

- a. *Call Center* operante 24 horas por dia, sem custos adicionais para atendimento de solicitações de serviços e informações;
- b. Posto de atendimento, conforme especificado no item 8.3.2;
- c. Sistema virtual de atendimento, comunicação e notificação aos USUÁRIOS por chat em website e aplicativo de mensagem (WhatsApp);
- d. Equipes de manutenção dimensionada e adequadas à escala, quantidade e tipologia dos serviços;
- e. Disponibilização de ferramentas, equipamentos, veículos e materiais necessários à execução dos serviços;
- f. Execução dos serviços conforme programação prévia, com acompanhamento, registro fotográfico e monitoramento online das equipes em campo;

- g. Implantação de um sistema de gestão para criação de Ordem de Serviço (OS), registro e apuração de desempenho dos serviços.

8.3.1 Sistema de Atendimento ao Usuário

O Sistema de Atendimento ao Usuário deverá ser um sistema informatizado de registro das Ordens de Serviços (OS), o qual deve apresentar uma série de funcionalidades e informações para garantir o registro das solicitações de serviço emitidas pelo USUÁRIO. Além disso, a CONCESSIONÁRIA deve fornecer ao USUÁRIO, AGÊNCIA REGULADORA e VERIFICADOR INDEPENDENTE informações sobre o cumprimento dos prazos. O sistema deve apresentar os seguintes elementos:

- i. **Registro de Solicitações:** Capacidade de registrar todas as solicitações de serviço recebidas, incluindo detalhes como data, hora, tipo de serviço solicitado, descrição do problema ou serviço necessário e informações do solicitante (nome, endereço, contato etc.).
- ii. **Acompanhamento e Atualização:** Possibilidade de acompanhamento em tempo real do status de cada solicitação, desde o momento em que é recebida até a sua conclusão, permitindo atualizações frequentes para informar sobre o progresso das atividades de resolução.
- iii. **Atribuição de Tarefas:** Facilidade para atribuir as solicitações aos técnicos ou equipes responsáveis pela execução do serviço, com informações relevantes sobre a natureza e a localização da demanda.
- iv. **Prazos e Prioridades:** Definição de prazos para a conclusão das ordens de serviço, com base na urgência e prazo de atendimento normatizado pelo CONTRATO.
- v. **Histórico e Arquivamento:** Capacidade de manter um registro histórico de todas as ordens de serviço, permitindo acessar informações sobre solicitações anteriores, resoluções realizadas, tempo gasto para conclusão, entre outros detalhes.
- vi. **Relatórios e Análises:** Geração de relatórios estatísticos e analíticos para avaliar o desempenho do serviço, identificar tendências, medir o tempo médio de resposta, identificar problemas recorrentes e áreas de melhoria.
- vii. **Segurança e Privacidade:** Garantia de segurança dos dados dos solicitantes e das informações sensíveis contidas nas ordens de serviço, através de recursos de segurança e conformidade com regulamentações de proteção de dados.

Todas as ocorrências tanto as relatadas por USUÁRIOS quanto as identificadas pela própria CONCESSIONÁRIA, devem ser registradas nos sistemas integrados de informações e disponibilizadas para acesso da AGÊNCIA REGULADORA e VERIFICADOR INDEPENDENTE.

8.3.2 Postos de Atendimento

O Posto de Atendimento tem o objetivo de assegurar ao USUÁRIO, o atendimento presencial nos MUNICÍPIOS em que compõem a ÁREA DA CONCESSÃO, não permitindo que a CONCESSIONÁRIA se limite, apenas, ao atendimento via telefonia ou através da rede mundial de computadores. Para tal, a CONCESSIONÁRIA deve manter, no mínimo, um sistema de atendimento presencial em cada MUNICÍPIO atendido, podendo manter os Postos de Atendimento fixos ou móveis nos MUNICÍPIOS que compõem a ÁREA DA CONCESSÃO.

Todos os postos fixos ou móveis de atendimento deverão funcionar em local específico, dispor de instalações adequadas, pessoal treinado, com atendimento por distribuição de senha, obedecida a ordem cronológica, atendimento das 9h às 17h, de forma contínua, de segunda-feira a sexta-feira, exceto aos feriados, bem como

um sábado por mês. Além disso, todos os Postos de Atendimento deverão disponibilizar, por meio de placa ou outro meio eficiente de divulgação, o logotipo, endereço eletrônico e telefones da AGÊNCIA REGULADORA.

A CONCESSIONÁRIA poderá firmar parcerias ou convênios para disponibilizar os Postos de Atendimento aos usuários por meio de instalações compartilhadas, respeitando os horários e dias de funcionamento estabelecidos.

Tratando-se da instalação dos Postos de Atendimento, a CONCESSIONÁRIA deve atentar-se às seguintes regras:

- I. Existindo, pelo menos, 4.500 (quatro mil e quinhentas) economias ativas de água em MUNICÍPIOS atendidos pela CONCESSIONÁRIA, deverão ser disponibilizados Agências de Atendimento aos usuários dos serviços delegados.
- II. Existindo de 2.000 (duas mil) a 4.499 (quatro mil quatrocentos e noventa e nove) economias ativas de água em MUNICÍPIOS atendidos CONCESSIONÁRIA, deverá ser estabelecido atendimento móvel, na periodicidade de 02 (duas) vezes por semana, sendo 01 (uma) vez no mês aos sábados.
- III. Existindo de 500 (quinhentas) até 2.000 (duas mil) economias ativas de água em MUNICÍPIO atendido pela CONCESSIONÁRIA deverá ser estabelecido atendimento móvel, na periodicidade de 01 (uma) vez por semana, sendo 01 (uma) vez no mês aos sábados.
- IV. A CONCESSIONÁRIA deverá ajustar a quantidade e a periodicidade dos Postos de Atendimento de acordo com o número de economias ativas de água apresentadas no RELATÓRIO ANUAL DE DESEMPENHO.
- V. A CONCESSIONÁRIA poderá disponibilizar mais dias de atendimento, desde que seja feito de segunda a sexta-feira, durante o horário comercial, das 09:00h às 17:00h, sendo tal informação previamente divulgada através de seu sítio eletrônico, com antecedência mínima de 15 (quinze) dias.
- VI. A CONCESSIONÁRIA deverá disponibilizar, de forma pública e ampla, em seus respectivos sítios eletrônicos e mídias sociais, todas as informações acerca da localização, horários e periodicidade dos meios de atendimento presencial aos usuários.

8.3.3 Manual de Procedimentos do Atendimento ao USUÁRIO

A CONCESSIONÁRIA deverá elaborar um Manual de Procedimentos do Atendimento ao USUÁRIO, que servirá como um guia abrangente para o USUÁRIO, detalhando como ocorrerá a prestação dos serviços, quais são seus direitos e responsabilidades, além de instruir sobre como e quando solicitar os serviços da CONCESSIONÁRIA.

O Manual deve ser elaborado no prazo máximo de 90 (noventa) dias corridos a contar da DATA DE EFICÁCIA PLENA, devendo esse ser compartilhado com AGÊNCIA REGULADORA, divulgado em jornal de circulação estadual disponibilizado em site oficial da CONCESSIONÁRIA.

O Manual deve conter, no mínimo, mas não se limitando a:

- Direitos e responsabilidades do USUÁRIO e CONCESSIONÁRIA;
- Prazos de Atendimento;
- Canais de Atendimento;
- Postos de Atendimento Fixos ou Móveis;
- Procedimentos de Atendimento;
- Ouvidoria;
- Formas de Divulgação de Informações pela CONCESSIONÁRIA.

O Manual deve garantir ao USUÁRIO o acesso às informações necessárias para utilizar os serviços e para realizar solicitações à CONCESSIONÁRIA. Deve informar ao USUÁRIO sobre notificações das atividades realizadas pela CONCESSIONÁRIA, abrangendo aspectos como obras em andamento, progresso nos indicadores de desempenho, relatórios de controle de qualidade do tratamento de água e esgoto, operações e manutenções que possam impactar a rotina dos serviços, e outras informações relevantes para o USUÁRIO.

8.4 Sistema Integrado de Informações

Para garantir uma gestão eficiente e transparente, a CONCESSIONÁRIA deve desenvolver e um Sistema Integrado de Informações completo. Esse sistema deve abranger diferentes funcionalidades e componentes para facilitar e coordenar diversas áreas operacionais, visando à prestação de serviços de alta qualidade aos USUÁRIOS finais.

Essencialmente, o Sistema Integrado de Informações deve conter:

- a. **Cadastro de USUÁRIOS:** Banco de dados contendo informações detalhadas sobre os USUÁRIOS, incluindo endereço, telefone, matrícula, históricos de consumo e faturamento, instalação e manutenções, e solicitações do USUÁRIO.
- b. **Consumo e Faturamento:** Funcionalidade para medir o consumo de água, controlar leituras de hidrômetros, calcular faturas de acordo com o consumo, manter histórico de pagamentos, emitir contas e débitos.
- c. **Manutenção:** Permitindo abrir e gerenciar ordens de serviço para novas instalações, manutenções preventivas, corretivas e preditivas (manutenções com base no estado dos equipamentos) e atividades como corte e supressão. Além disso, deverá apresentar registros detalhados de intervenções, equipes responsáveis, materiais utilizados e status de conclusão.
- d. **Monitoramento operacional:** Ferramentas para acompanhar em tempo real as operações do sistema, monitoramento de equipe de campo, monitoramento do funcionamento dos sistemas com pressão da água, controle de macromedidores, qualidade da água, níveis de reservatórios, extravasamentos e análise de redes de esgoto.
- e. **Gestão de estoque:** Controle de equipamentos, materiais e peças para manutenção das redes de abastecimento de água e tratamento de esgoto.
- f. **Relatórios e análises:** Capacidade de gerar relatórios gerenciais, análises de desempenho operacional e indicadores de qualidade para auxiliar na tomada de decisões estratégicas. O Sistema Integrado deve conter emissão automática de relatórios para todos os indicadores apresentados no ANEXO III – INDICADORES DE DESEMPENHO E METAS DE ATENDIMENTO.
- g. **Segurança de dados:** Mecanismos robustos para proteger dados sensíveis, controle de acesso, backup regular e medidas para prevenção de perdas de dados.

Como resultado do Sistema Integrado de Informações, também se faz necessário a implementação de um Sistema de Gerenciamento Integrado que una as atividades de operação e manutenção nos sistemas administrativos.

É dever da CONCESSIONÁRIA que o Sistema Integrado esteja em pleno funcionamento em até 1 (um) ano após o término da FASE DE TRANSIÇÃO DO SISTEMA e com histórico de informações suficientes para a análise do VERIFICADOR INDEPENDENTE nos prazos previstos pelo ANEXO III – INDICADORES DE DESEMPENHO E METAS DE ATENDIMENTO.

O Sistema Integrado de Informações deverá ser avaliado, pelo VERIFICADOR INDEPENDENTE e aprovado pela AGÊNCIA REGULADORA em até 30 dias corridos após a solicitação pela CONCESSIONÁRIA. Caso a AGÊNCIA REGULADORA não se manifeste no prazo estabelecido, entende-se como aprovado.

8.5 Centro de Controle Operacional

A CONCESSIONÁRIA tem a responsabilidade de conceber e implementar um Centro de Controle Operacional (CCO) voltado para o planejamento, monitoramento e manutenção dos sistemas de água e esgoto. O CCO será equipado com recursos para monitorar as unidades operacionais já em funcionamento, as quais serão adaptadas para fins de controle, assim como para integrar as novas unidades.

Além disso, o CCO será habilitado para:

- a. **Monitoramento abrangente:** Capacidade de supervisionar todos os sistemas em operação por meio de telemetria.
- b. **Análises:** Habilidade para identificar potenciais problemas operacionais e indicar necessidades de manutenção preventiva e preditiva.
- c. **Transmissão de dados:** Capacidade de gerar alertas e relatórios periódicos ao detectar qualquer não conformidade nos sistemas.
- d. **Atuação remota em tempo real via telecomando:** Capacidade de realizar intervenções imediatas, desativando ou ativando sistemas, e de acionar a equipe de manutenção para intervenções em tempo real.
- e. **Geração de relatórios:** O CCO terá a capacidade de produzir relatórios históricos detalhando o desempenho e funcionamento dos sistemas ao longo do tempo.

A CONCESSIONÁRIA deverá instalar sensores e controlar as unidades operacionais, devendo seguir conforme descrito abaixo:

- i. **Captação de Água Superficial, Elevatórias:** É recomendada, porém não obrigatória, a instalação de sensores em pontos característicos para monitoramento de vazões.
- ii. **Reservatórios de Água Tratada:** É obrigatória a instalação de sensores de nível para visualização da volumetria disponível nas unidades;
- iii. **Ligações Domiciliares:** É recomendado que a CONCESSIONÁRIA busque a hidrometração de todas as ligações domiciliares, considerando a estratégia de negócio adotada.
- iv. **Aduadoras e Rede de Distribuição:** É ideal, porém opcional, que ocorra a instalação de sensores de vazão e pressão em pontos estratégicos, macromedidores e válvulas reguladoras de pressão para permitir o gerenciamento e equilíbrio das pressões e vazões do sistema de distribuição;
- v. **Estação de Tratamento de Água e Poços:** É dever da CONCESSIONÁRIA a instalação de conjunto de monitoramento hidráulicos (vazão, pressão etc.) e parâmetros de tratamento (cloro residual, pH, cor, turbidez, dureza e condutividade específica) com comando remoto do CCO para gestão da operação através do sistema; recomenda-se, porém a critério da CONCESSIONÁRIA, a instalação de equipamento de monitoramento mecânico (rotação, vibração temperatura) e elétrica (tensão, corrente, potência etc.).
- vi. **Rede Coletora e Interceptor:** É recomendada, porém não obrigatória, instalação de sensores de vazão em pontos estratégicos para monitorar fluxos em períodos de descargas excepcionais e sensores de nível em Poço de Visita (PV) estratégicos para antecipar possíveis extravasamentos;
- vii. **Estações Elevatórias de Esgoto:** A instalação de sensores de nível, vazão e pressão nas linhas de recalque é recomendada, porém, não é obrigatória.

- viii. **Estação de Tratamento de Esgoto:** É dever da CONCESSIONÁRIA a instalação de um conjunto de a instalação de conjunto de monitoramento hidráulicos (vazão, pressão etc.) e parâmetros de tratamento (OD, DBO, SS etc.) com comando remoto do CCO para gestão da operação através do sistema; é ideal, porém opcional, instalação de equipamento de monitoramento mecânico (rotação, vibração temperatura) e elétrica o (tensão, corrente, potência etc.).

A CONCESSIONÁRIA é responsável pela instalação de medidores eletromagnéticos com registrador de vazão de alta precisão em todas as tubulações de entrada de reservatórios de água tratada e estações de tratamento de água (ETAs), para economias de ÁREAS URBANAS e AGLOMERADO RURAL em prazo suficiente para conceber um banco de dados para análise do VERIFICADOR INDEPENDENTE nos prazos estabelecidos no ANEXO III – INDICADORES DE DESEMPENHO E METAS DE ATENDIMENTO. Além disso, todos os sistemas obrigatórios devem estar interligados ao Sistema Integrado de Informações e CCO, através de telemetria.

Com o intuito de garantir uma cobertura eficiente, o CCO pode ser regional, mas é mandatário que haja pelo menos uma unidade que atenda toda a ÁREA DA CONCESSÃO. Sua implementação física deve ocorrer em até dois anos da DATA DE EFICÁCIA PLENA, enquanto sua completa operacionalização deve ser alcançada até o sexto ano.

A CONCESSIONÁRIA deverá oferecer a replicação do CCO nos centros de controle operacionais, permitindo apenas a visualização e monitoramento dos parâmetros, sem possibilidade de interferência direta na operação por meio de um circuito fechado de televisão (CFTV), visando proteger as instalações contra invasões. Além disso, o CCO deverá funcionar 24 horas por dia, todos os dias da semana e com monitoramento contínuo.

Todos os custos relacionados à instalação do CCO são de responsabilidade da CONCESSIONÁRIA, incluindo a garantia de uma solução de segurança e vigilância abrangente, que inclua controle de acesso em todos os ambientes do CCO. O sistema deve assegurar sigilo ponto a ponto, segurança da rede com criptografia de informações confidenciais e cópias de segurança em um ambiente seguro para garantir a continuidade dos negócios em situações de sinistros. Adicionalmente, a CONCESSIONÁRIA será responsável por adquirir equipamentos que eliminem riscos de acessos indesejáveis à rede existente, controlar o acesso aos sistemas e revisar periodicamente os perfis de USUÁRIOS, mantendo-os atualizados para cada um dos softwares utilizados.

8.6 Diretrizes Ambientais

A CONCESSIONÁRIA possuirá um papel fundamental na preservação ambiental no Estado do Piauí, sendo obrigada a seguir rigorosamente as diretrizes estabelecidas pelas legislações vigentes. É responsabilidade da CONCESSIONÁRIA a integral a mudança de titularidade das unidades operacionais no momento da transferência da operação do sistema, devendo a partir desse momento gerenciar a renovação e a manutenção da validade dos licenciamentos ambientais, autorizações e outorgas de uso da água das unidades operacionais.

O licenciamento ambiental deve estar vigente para todas as fases de sua operação, bem como ampliações, instalações e demais atividades ao longo do período de Concessão, cumprindo integralmente as normas e regulamentos para garantir a proteção do meio ambiente. Além disso, a obtenção da outorga de uso da água é obrigatória, conferindo à CONCESSIONÁRIA o direito de utilizar os recursos hídricos de forma controlada e sustentável, respeitando os limites e condições estabelecidos pelas autoridades competentes.

É imprescindível ressaltar que o não cumprimento das diretrizes ambientais e a ocorrência de infrações podem acarretar multas e penalidades consideráveis pelos órgãos ambientais. Nesse sentido, a CONCESSIONÁRIA é totalmente responsável por assumir as consequências legais e financeiras decorrentes de qualquer descumprimento das normas ambientais.

Dessa forma, entende-se que é dever ético, moral e legal da CONCESSIONÁRIA priorizar a proteção ambiental em todas as suas operações, seguindo regulamentações, obtendo licenciamentos e outorgas adequadas, conduzindo estudos de impacto ambiental e implementando medidas preventivas para garantir o uso responsável e sustentável dos recursos hídricos.

8.6.1 Outorga de Uso

A outorga é um documento legal concedido pelo órgão ambiental competente que autoriza o uso dos recursos hídricos de forma controlada e sustentável, garantindo o equilíbrio e a preservação dos mananciais. O atendimento às condicionantes para a obtenção de outorga dos ativos é de inteira responsabilidade da CONCESSIONÁRIA a partir da DATA DE EFICÁCIA PLENA, além disso é de responsabilidade da CONCESSIONÁRIA providenciar a averbação em seu nome para as outorgas existentes.

Para a captação de água, a CONCESSIONÁRIA deve buscar a outorga de direito de uso, a qual autoriza a captação da água dos corpos hídricos para abastecimento, tratamento e distribuição. Esse processo envolve a apresentação de estudos e informações técnicas que demonstram a viabilidade e a sustentabilidade da captação, além do compromisso com o uso racional e a devolução adequada dos recursos hídricos.

Para o despejo de efluentes, a outorga de lançamento é necessária, autorizando CONCESSIONÁRIA a devolver os efluentes tratados ao meio ambiente dentro de padrões e limites estabelecidos pelas normativas ambientais. Essa outorga exige o cumprimento de parâmetros de qualidade e a adoção de tecnologias que garantam a minimização dos impactos ambientais.

No Estado do Piauí, as outorgas de corpos hídricos são emitidas pela Secretaria de Estado do Meio Ambiente e Recursos Hídricos (SEMARH), para recursos hídricos de domínio do ESTADO e, no âmbito federal, pela Agência Nacional de Águas (ANA), para recursos hídricos em corpos de água de domínio da União. As outorgas emitidas pelos órgãos competentes para o uso da água da ÁREA DA CONCESSÃO se encontram no

APÊNDICE V – Outorgas e Licenças Ambientais.

É essencial ressaltar que a obtenção dessas outorgas, além de uma obrigação legal, é uma demonstração do compromisso da CONCESSIONÁRIA com a preservação dos recursos hídricos e do meio ambiente. O descumprimento ou a falta dessas outorgas pode acarretar sanções, multas e até mesmo a interrupção das operações, comprometendo a qualidade dos serviços prestados e a saúde dos ecossistemas aquáticos.

8.6.2 Licenciamentos Ambientais

O licenciamento ambiental é um processo obrigatório estabelecido pelos órgãos ambientais, no qual são avaliados os impactos ambientais e são estabelecidas as condições para o desenvolvimento de empreendimentos ou atividades que possam causar interferências no meio ambiente.

No caso da operação de sistemas de água e esgoto, a CONCESSIONÁRIA deve buscar o licenciamento ambiental para garantir que suas atividades estejam em conformidade com as normas ambientais, minimizando os impactos adversos sobre recursos hídricos, ecossistemas e comunidades locais.

Para a implantação de novos sistemas ou expansão dos existentes, é necessário também obter o licenciamento ambiental, o qual envolve a apresentação de estudos e projetos que demonstrem a viabilidade ambiental do empreendimento.

É dever da CONCESSIONÁRIA verificar a competência do licenciamento ambiental levando em conta a natureza da atividade a ser realizada, o tamanho do empreendimento, o potencial de impacto ambiental e sua abrangência. Dessa forma, a solicitação de licenciamento poderá ser necessária em âmbito federal, com o Instituto Brasileiro do Meio Ambiente e dos Recursos Naturais Renováveis (IBAMA), estadual, através da Secretaria Estadual de Meio Ambiente e Recursos Hídricos (SEMARH), ou municipal, junto à Secretaria Municipal de Meio Ambiente.

No Estado do Piauí, a SEMARH desempenha o papel central na Concessão de licenciamento ambiental, avaliando, regulamentando e fiscalizando as atividades que possam impactar o meio ambiente, assegurando a conformidade com as normativas e diretrizes ambientais vigentes no ESTADO. A não obtenção do licenciamento ambiental ou o descumprimento das condicionantes estabelecidas pode acarretar notificações, multas e até mesmo a paralisação das atividades da CONCESSIONÁRIA. Os licenciamentos ambientais emitidos pelos órgãos competentes para a ÁREA DA CONCESSÃO se encontram no

APÊNDICE V – Outorgas e Licenças Ambientais.

Portanto, é de responsabilidade da CONCESSIONÁRIA atender as condicionantes e obter o licenciamento ambiental para todas as etapas dos empreendimentos sob sua responsabilidade ambiental durante a vigência do CONTRATO.

8.6.3 Regularização Fundiária

As obrigações fundiárias da CONCESSIONÁRIA devem garantir que as atividades realizadas nas áreas concedidas estejam em conformidade com as regulamentações ambientais e comunitárias, adotando práticas que minimizem impactos negativos no meio ambiente e na comunidade local.

É de responsabilidade da CONCESSIONÁRIA a aquisição de terrenos necessários para a instalação de novas infraestruturas como estações de tratamento, redes de distribuição, estações elevatórias, agências de atendimento, entre outros. Além disso, deve cumprir as obrigações fiscais, incluindo o pagamento de impostos, taxas municipais e outros encargos relacionados à posse ou uso das áreas concessionadas.

É de responsabilidade da CONCESSIONÁRIA a indenização de proprietários afetados por desapropriação de áreas para expansão, melhoria ou manutenção dos serviços e garantir que todas as propriedades usadas para a prestação dos serviços estejam regularizadas em conformidade com as leis locais e regulamentos pertinentes.

Para a regularização fundiária dos ativos existentes, deve-se considerar que parte dos ativos que serão transferidos para a gestão da CONCESSIONÁRIA carecem de documentação de titularidade regular. Nesse contexto, é incumbência da CONCESSIONÁRIA estruturar e organizar a documentação necessária para a regularização e/ou prover a desativação e substituição do ativo em área regular. Além disso, a expansão da infraestrutura e as áreas a serem adquiridas pela CONCESSIONÁRIA devem ser sempre devidamente regularizadas em relação à sua titularidade. Esse processo é fundamental para a transferência posterior dessas áreas para o PODER CONCEDENTE ao término da Concessão.

Os custos relacionados a indenizações, desapropriações de terrenos e despesas cartoriais de responsabilidade da CONCESSIONÁRIA.

8.7 Manual de Operações e Manutenção

O Manual de Operações e Manutenção é uma responsabilidade da CONCESSIONÁRIA, destinado a proporcionar orientações abrangentes, precisas e elucidativas para operadores, técnicos e profissionais encarregados da gestão, manutenção, protocolos de emergência e preservação dos sistemas de água e esgoto. O Manual deve oferecer informações detalhadas, enriquecidas por ilustrações e fotos, que destacam pontos cruciais, boas práticas e diretrizes para lidar com as mais diversas situações. Esse documento deve abranger desde as operações cotidianas até eventos imprevistos, além de conter as seguintes informações:

- a. **Descrição Detalhada do Sistema:** Uma explicação minuciosa das diferentes partes do sistema, desde a captação, tratamento e distribuição de água, ou coleta, tratamento e descarte final do esgoto. Isso envolve todas as unidades de tratamento, estações elevatórias, reservatórios, e redes de tubulações principais e secundárias.
- b. **Instruções Específicas para cada componente:** Relação e característica técnicas dos componentes, com detalhes sobre o funcionamento e manual do fabricante, contendo manutenção adequada, vida útil estimada, procedimentos de reparo e substituição de peças para cada componente significativo do sistema, abrangendo desde equipamentos como bombas, válvulas, medidores de fluxo, até estruturas como reservatórios e estações de tratamento.

- c. **Parametrização e Operação dos Equipamentos:** Um aprofundamento nos parâmetros ideais de operação para diferentes equipamentos, fornecendo orientações precisas sobre como ajustar, monitorar e otimizar esses parâmetros para garantir o desempenho máximo do sistema. O manual deve conter definido os parâmetros ideais de funcionamento para cada equipamento, como vazão, pressão, tensão, amperagem do motor, tempo de funcionamento, vibração etc.).
- d. **Manutenção Preventiva e Preditiva:** Descrição dos principais problemas que ocorrem em cada uma das unidades e providências a serem tomadas visando sanar os mesmos. Além disso, um plano detalhado de manutenção preventiva, com cronograma, que indique intervalos recomendados para atividades essenciais, tais como lubrificação, limpeza, substituição de peças desgastadas, inspeções visuais e testes de desempenho.
- e. **Procedimentos de Emergência e Contingência:** Instruções claras sobre como lidar com situações emergenciais, como vazamentos, falhas de energia, falha mecânica ou poluição acidental, com destaque para ações imediatas, contatos de emergência e procedimentos para mitigação de danos. Esses procedimentos devem seguir diretrizes conforme item 5.
- f. **Rotina Operacional e de Inspeção:** Descrição das rotinas operacionais nas unidades operacionais, com recomendações para orientar a inspeção dos sistemas com a verificação de estanqueidade, detecção de vazamentos, identificação de ruídos ou vibrações anormais, avaliação da funcionalidade e qualidade dos acabamentos das estruturas civis, bem como a verificação da integridade e desempenho dos sistemas eletromecânicos.
- g. **Treinamento e Capacitação:** Informações detalhadas sobre os treinamentos necessários para operadores e técnicos, incluindo orientações específicas sobre procedimentos de operação, segurança e práticas de manutenção preventiva.
- h. **Equipe Operacional:** Relacionar a equipe mínima, a ser alocada para a operação/manutenção de cada unidade do sistema, levando em consideração o seu porte e grau de automação.
- i. **Registros e Documentação Adequada:** Um espaço designado para manter registros precisos de todas as atividades de manutenção, inspeções regulares, testes de desempenho, quebra de equipamentos, duração da operação, falta de energia e tempo de sua duração, e se possível, as causas destes problemas.
- j. **Cuidados com Higiene, Segurança e Meio Ambiente:** Ações detalhadas de controle de acidentes ambientais e pessoais, relação de equipamentos de proteção por unidade de operação, mapa de riscos operacionais e diretrizes apresentadas em conformidade com as normas regulamentadoras para garantir a higiene e segurança do colaborador, juntamente com a conformidade das normas ambientais vigentes.
- k. **Normas Técnicas, Desenhos de Projeto, Manuais e Registros:** Inclusão de normas técnicas utilizadas, documentos de projeto e construção, manuais dos fabricantes, memoriais descritivos com registros técnicos, características gerais e operacionais dos sistemas, entre outros documentos relevantes para referência e suporte.
- l. **Monitoramento da Rede de Distribuição e Coleta:** Estabelecimento de estratégia de monitoramento para as redes de distribuição e coleta, com protocolos para investigação para ação preventiva e corretiva em casos de possíveis desconformidade nos padrões, bem como a gestão efetiva e comunicação das descobertas.

As atividades de manutenção devem ser divididas em três categorias: Preventiva, Corretiva e Emergencial e o Manual deve sofrer com revisão e atualização periódica, considerando alterações no sistema, introdução de novas tecnologias, atualizações regulatórias e adoção de melhores práticas de operação e manutenção.

8.8 Gestão de Redução e Controle de Perdas

A perda comercial, também conhecida como perda aparente, refere-se ao volume de água não contabilizado pela empresa de saneamento após produção e distribuição, resultante de fraudes, falhas comerciais e falhas mecânicas, como erros e depreciação em hidrômetros e macromedidores. O cumprimento de normas, o emprego de tecnologias adequadas, o dimensionamento correto e a gestão operacional eficiente são deveres da CONCESSIONÁRIA para o funcionamento eficaz e sustentável dessas instalações. Dessa forma, são ações obrigatórias da CONCESSIONÁRIA:

- a. **Monitoramento:** Implantação de válvula redutora de pressão e macromedidores de vazão, pressão e nível nos ativos, conforme apresentado no item 8.5.
- b. **Centro de controle operacional:** Implantação de sistema para a obtenção e armazenamento de dados operacionais: Seguindo diretrizes apresentadas no item 8.5.
- c. **Instalação de hidrômetros:** Considerando a vida útil do medidor, a curva de performance de acordo com o modelo dele, erros de dimensionamento, mudança no perfil de consumo do USUÁRIO, ou dano físico ao hidrômetro ocasionado por fraude,
- d. **Manutenção preventiva:** Seguindo conforme Manual de Operações e Manutenção, apresentado no item 8.7.
- e. **Eliminação de fraudes:** É recomendado a realização de ações para a detecção e eliminação de ligações clandestinas, podendo essa ser verificada por análises de consumos médios, testes nos ramais prediais para identificação da existência de by-pass ou de fraudes nos hidrômetros, e por inspeção visual.
- f. **Eliminação de vazamentos:** É recomendada a manutenções corretivas para os vazamentos aparentes e vazamentos invisíveis, com o uso de equipamentos de geofonamento.

Os equipamentos instalados pela CONCESSIONÁRIA deverão ser obrigatoriamente de tipologia prevista em NBR e com homologação pelo INMETRO, onde a instalação de hidrômetros será realizada conforme condições estabelecidas pela Portaria nº 246/2000 do INMETRO (ou regulamentação posterior que a substitua) e macromedidores deverá ser realizado conforme condições estabelecidas pela Portaria nº 291, de 07 de julho de 2021 do INMETRO.

Caberá a CONCESSIONÁRIA a execução de todos os investimentos necessários à Redução e Controle de Perdas nos MUNICÍPIOS da ÁREA DA CONCESSÃO, bem como assumir a responsabilidade pelas estratégias e ações destinadas a redução de perdas de água, incluindo as soluções técnicas. Além disso, em casos em que o USUÁRIO solicitar a visita técnica para afeição de vazamentos, problemas com equipamentos de medição e/ou evidenciar possíveis irregularidades no SAA, a CONCESSIONÁRIA deverá ter plena condição de atender essa demanda.

Por fim, vale destacar que as Metas contratuais, explicitamente descritas no ANEXO III – INDICADORES DE DESEMPENHO E METAS DE ATENDIMENTO, se referem somente a redução das perdas físicas e devem ser levantadas por MUNICÍPIO, apresentados por relatório do Sistema Integrados e serão avaliadas a partir do ano 2 (dois) de Concessão.

8.9 Programa Social e de Conscientização do USUÁRIO

Um dos pilares para a garantia do funcionamento adequado para o sistema de abastecimento de água e coleta e tratamento do esgoto sanitário é a correta utilização das instalações pelos USUÁRIOS. Dessa forma, a CONCESSIONÁRIA deve desenvolver ações e investimentos na educação e conscientização desses.

Para atingir o máximo aproveitamento e por um período prolongado, a CONCESSIONÁRIA deve elaborar um Programa de Comunicação Social e Educação Ambiental e apresentar o cronograma deste Programa anualmente

até o 10º dia do ano calendário. Para o primeiro ano de Concessão, o Programa deve ser apresentado em até 60 (sessenta) dias corridos após a DATA DE EFICÁCIA PLENA e as atividades devem iniciar a partir de 180 (cento e oitenta) dias corridos, também a contar da DATA DE EFICÁCIA PLENA. O Programa está sujeito à aprovação da AGÊNCIA REGULADORA e análise do VERIFICADOR INDEPENDENTE antes de sua divulgação ao público, devendo seguir a seguinte metodologia:

- a. **Mapeamento e compreensão do público-alvo:** Identificação dos grupos demográficos e comunidades impactados pelo sistema de abastecimento de água e tratamento de esgoto e compreensão das necessidades, preocupações, hábitos e níveis de conhecimento atuais desses grupos em relação à água e saneamento.
- b. **Desenvolvimento de materiais educativos:** Criação de materiais informativos claros e acessíveis, como panfletos, folhetos, vídeos, infográficos ou campanhas visuais para transmitir informações sobre a importância do uso responsável da água, descarte adequado de resíduos e impacto do saneamento no meio ambiente e saúde pública.
- c. **Campanhas de conscientização:** Realização de campanhas em escolas, comunidades, associações locais e redes sociais para compartilhar informações sobre a conservação da água, práticas seguras de higiene, processos de tratamento e impactos do descarte irregular do esgoto.
- d. **Envolvimento da comunidade:** Estímulo à participação ativa da comunidade por meio de programas de voluntariado, projetos de limpeza de rios ou praias, ou ações de preservação de recursos hídricos e incentivo à formação de grupos de discussão ou comitês comunitários para promover a conscientização e práticas sustentáveis.
- e. **Parcerias e colaborações:** Trabalho conjunto com órgãos governamentais locais, ONGs, instituições educacionais, empresas, líderes comunitários, autoridades locais e influenciadores para ganhar credibilidade, apelo aos públicos-alvo e ampliar o alcance das mensagens educativas
- f. **Monitoramento e avaliação:** Medição da eficácia das campanhas por meio de pesquisas, questionários ou análises estatísticas para avaliar o nível de conscientização e mudanças de comportamento.
- g. **Sustentabilidade e continuidade:** Desenvolvimento de estratégias para manter a conscientização ao longo do tempo, integrando-a em programas educacionais contínuos, eventos regulares ou atividades comunitárias, garantindo que a conscientização se mantenha como uma prioridade na agenda da comunidade.

Para a efetiva conscientização dos USUÁRIOS, além dos tradicionais panfletos, folhetos, vídeos e campanhas visuais, é necessário explorar canais de comunicação diretos, como aplicativos, websites, e-mails e mensagens tipo SMS, que permitem ampliar o alcance e a frequência da informação.

O processo informativo pode abranger outros dados relevantes, como o consumo médio mensal de água, comparações com padrões de consumo, estímulos ao uso racional da água, alertas sobre possíveis vazamentos internos, métodos de reuso da água, informações sobre os tipos de descartes que podem obstruir as redes de esgoto e o impacto negativo do descarte inadequado de itens como óleos de cozinha, medicamentos e água pluvial nas redes de esgoto.

A continuidade na abordagem é essencial para promover e manter uma conscientização eficaz sobre o sistema de abastecimento de água e tratamento de esgoto. Essa prática visa fomentar hábitos sustentáveis e saudáveis entre os USUÁRIOS. Adicionalmente, o engajamento nos programas de educação ambiental reflete diretamente no Indicador de Programas Sociais (IPD), conforme detalhado no ANEXO III – INDICADORES DE DESEMPENHO E METAS DE ATENDIMENTO.

8.10 Programa de Cadastro Técnico e de USUÁRIOS

O Programa de Cadastro Técnico e de USUÁRIOS desempenha um papel crucial na relação entre a CONCESSIONÁRIA, a infraestrutura operacional e, principalmente, os USUÁRIOS. Com informações atualizadas, proporciona bom atendimento ao USUÁRIO, faturamento transparente, comunicação eficiente, rápida resposta a emergências, participação em programas de conservação, acesso a informações relevantes, planejamento para expansões e melhorias.

Com o objetivo de manter informações precisas sobre a infraestrutura operacional em funcionamento e os USUÁRIOS beneficiados pelos serviços, a CONCESSIONÁRIA deve implementar rotinas permanentes de atualização tanto do cadastro técnico do ativo operacional da Concessão quanto do cadastro dos USUÁRIOS. A CONCESSIONÁRIA deve prover o georreferenciamento dos sistemas por meio do GIS (Sistema de Informação Geográfica).

O cadastro de USUÁRIOS deve ser interligado com a base geográfica dos sistemas de distribuição de água e coleta de esgotos sanitários, registrar economias residenciais sem viabilidade técnica e/ou que apresente demais irregularidades e integrar as informações ao sistema comercial de faturamento e cobrança. Esse processo deve ser concluído em um prazo de 2 (dois) anos a contar da DATA DE EFICÁCIA PLENA.

A implementação de rotinas contínuas de atualização das informações, provenientes da implantação de novos sistemas (as-built) e dados coletados durante intervenções de manutenção das redes, possibilitarão a atualização constante das bases cadastrais da infraestrutura. Todas as informações do cadastro técnico do ativo operacional da Concessão quanto do cadastro dos USUÁRIOS devem ser repassadas ao PODER CONCEDENTE, ao final do CONTRATO.

9 APENDICE I – POPULAÇÃO ATENDIDA NA ÁREA DA CONCESSÃO (INÍCIO DE PLANO)

MUNICÍPIOS	POP. ATENDIDA TOTAL SAA	POP. ATENDIDA URBANA SAA	POP. ATENDIDA AGLOMERADO RURAL SAA	POP. ATENDIDA TOTAL SES	POP. ATENDIDA URBANA SES	POP. ATENDIDA AGLOMERADO RURAL SES
Acauã	2.115	874	1.241	-	-	-
Agricolândia	4.117	3.399	718	-	-	-
Água Branca	17.158	14.381	2.777	7.378	7.378	-
Alagoinha do Piauí	3.144	2.603	541	-	-	-
Alegrete do Piauí	4.000	2.700	1.300	-	-	-
Alto Longá	4.191	4.191	-	-	-	-
Altos	31.100	25.904	5.196	2.124	2.124	-
Alvorada do Gurguéia	5.100	2.000	3.100	-	-	-
Amarante	10.367	8.868	1.499	-	-	-
Angical do Piauí	5.072	5.072	-	-	-	-
Anísio de Abreu	5.790	4.258	1.532	-	-	-
Antônio Almeida	833	-	833	833	-	833
Aroazes	4.526	3.411	1.115	-	-	-
Arraial	2.178	2.178	-	-	-	-
Assunção do Piauí	4.000	1.021	2.979	-	-	-
Avelino Lopes	8.492	6.704	1.788	-	-	-
Baixa Grande do Ribeiro	6.701	6.071	630	-	-	-
Barras	23.000	21.550	1.450	-	-	-
Barreiras do Piauí	2.552	1.837	715	-	-	-
Barro Duro	5.955	4.991	964	-	-	-
Batalha	12.776	9.464	3.312	-	-	-
Bela Vista do Piauí	1.331	1.331	-	-	-	-
Belém do Piauí	2.447	1.748	699	-	-	-
Beneditinos	6.781	6.531	250	-	-	-
Bertolândia	4.938	3.767	1.171	-	-	-
Boa Hora	3.800	1.650	2.150	-	-	-
Bocaina	2.493	1.705	788	737	737	-

Bom Jesus	23.197	18.708	4.489	-	-	-
Bonfim do Piauí	1.020	1.020	-	-	-	-
Boqueirão do Piauí	6.426	2.766	3.660	-	-	-
Brasileira	5.657	3.496	2.161	-	-	-
Brejo do Piauí	1.489	1.012	477	-	-	-
Buriti dos Lopes	15.837	10.530	5.307	-	-	-
Buriti dos Montes	6.938	2.509	4.429	-	-	-
Cabeceiras do Piauí	2.350	1.671	679	-	-	-
Cajazeiras do Piauí	3.586	1.193	2.393	-	-	-
Campinas do Piauí	2.342	1.853	489	-	-	-
Campo Grande do Piauí	6.160	3.325	2.835	600	600	-
Campo Maior	46.920	34.830	12.090	-	-	-
Canavieira	2.093	1.691	402	-	-	-
Canto do Buriti	15.395	11.628	3.767	-	-	-
Capitão de Campos	3.996	3.996	-	-	-	-
Caracol	2.332	2.332	-	-	-	-
Caraúbas do Piauí	5.890	1.036	4.854	-	-	-
Caridade do Piauí	3.599	1.512	2.087	1.664	1.650	14
Castelo do Piauí	14.118	11.902	2.216	-	-	-
Caxingó	5.400	1.050	4.350	-	-	-
Cocal	9.366	9.366	-	-	-	-
Cocal de Telha	4.899	2.887	2.012	-	-	-
Cocal dos Alves	6.010	1.915	4.095	-	-	-
Coivaras	3.513	1.240	2.273	-	-	-
Colônia do Gurguéia	2.891	2.891	-	-	-	-
Colônia do Piauí	3.685	2.618	1.067	-	-	-
Conceição do Canindé	3.532	2.508	1.024	-	-	-
Coronel José Dias	2.450	1.485	965	-	-	-
Corrente	23.790	15.918	7.872	4.070	4.070	-
Cristalândia do Piauí	932	932	-	-	-	-
Cristino Castro	8.303	7.528	775	-	-	-
Curimatá	9.619	7.214	2.405	-	-	-

VERSÃO EDITAL

Currais	4.982	979	4.003	-	-	-
Curral Novo do Piauí	874	874	-	-	-	-
Demerval Lobão	11.598	11.134	464	-	-	-
Dirceu Arcoverde	2.269	2.269	-	-	-	-
Dom Expedito Lopes	5.192	3.665	1.527	-	-	-
Domingos Mourão	1.287	421	866	-	-	-
Elesbão Veloso	12.753	9.750	3.003	-	-	-
Eliseu Martins	4.891	4.004	887	-	-	-
Esperantina	28.264	23.553	4.711	-	-	-
Fartura do Piauí	800	500	300	500	500	-
Flores do Piauí	2.678	1.937	741	500	500	-
Floriano	60.079	49.721	10.358	15.876	15.876	-
Francinópolis	4.162	3.115	1.047	-	-	-
Francisco Ayres	2.970	1.868	1.102	-	-	-
Francisco Macedo	2.388	1.288	1.100	-	-	-
Francisco Santos	4.892	4.286	606	-	-	-
Fronteiras	8.708	7.626	1.082	-	-	-
Geminiano	5.465	1.216	4.249	-	-	-
Gilbués	3.692	3.692	-	-	-	-
Guadalupe	10.317	9.790	527	7.226	7.226	-
Guaribas	1.923	982	941	-	-	-
Hugo Napoleão	3.859	3.105	754	-	-	-
Ilha Grande	9.142	7.660	1.482	5.860	5.860	-
Inhuma	11.179	7.326	3.853	-	-	-
Ipiranga do Piauí	6.145	5.975	170	-	-	-
Isaías Coelho	3.012	1.811	1.201	-	-	-
Itainópolis	4.262	2.538	1.724	-	-	-
Itaueira	8.085	6.070	2.015	-	-	-
Jacobina do Piauí	3.072	937	2.135	-	-	-
Jaicós	9.010	6.715	2.295	-	-	-
Jardim do Mulato	1.415	1.148	267	-	-	-
Jatobá do Piauí	4.865	929	3.936	-	-	-

VERSÃO EDITAL

Jerumenha	3.186	2.444	742	-	-	-
João Costa	2.680	711	1.969	1.800	708	1.092
Joaquim Pires	5.052	4.378	674	-	-	-
José de Freitas	28.445	22.156	6.289	1.740	1.740	-
Juazeiro do Piauí	1.693	1.419	274	-	-	-
Júlio Borges	2.542	1.654	888	-	-	-
Jurema	1.797	916	881	-	-	-
Lagoa Alegre	3.519	3.175	344	-	-	-
Lagoa de São Francisco	3.595	2.208	1.387	-	-	-
Lagoa do Barro do Piauí	4.658	1.024	3.634	-	-	-
Lagoa do Piauí	4.086	1.769	2.317	-	-	-
Lagoa do Sítio	4.560	1.854	2.706	-	-	-
Landri Sales ⁷	1.322	-	1.322	-	-	-
Luís Correia	24.920	13.275	11.645	16.829	13.665	3.164
Luzilândia	15.298	13.355	1.943	-	-	-
Manoel Emídio	4.243	3.344	899	-	-	-
Marcos Parente	4.281	3.853	428	1.229	1.229	-
Matias Olímpio	6.677	4.833	1.844	-	-	-
Miguel Alves	12.241	10.847	1.394	-	-	-
Milton Brandão	3.573	1.189	2.384	-	-	-
Monsenhor Gil	7.350	5.235	2.115	-	-	-
Monsenhor Hipólito	4.356	3.586	770	-	-	-
Monte Alegre do Piauí	4.046	2.943	1.103	-	-	-
Morro do Chapéu do Piauí	6.000	2.395	3.605	-	-	-
Murici dos Portelas	2.460	1.789	671	-	-	-
Nazaré do Piauí	3.198	3.198	-	-	-	-
Nazária	2.349	1.687	662	-	-	-
Nossa Senhora de Nazaré	4.000	1.469	2.531	-	-	-
Nossa Senhora dos Remédios	2.957	2.957	-	-	-	-
Nova Santa Rita	1.249	728	521	-	-	-
Novo Oriente do Piauí	4.853	3.197	1.656	-	-	-

⁷ A ÁREA URBANA de Landri Sales não compõem a ÁREA DA CONCESSÃO, ressalvado conforme apresentado em CONTRATO.

VERSÃO EDITAL

Oeiras	37.138	22.922	14.216	15.828	15.828	-
Olho d'Água do Piauí	2.477	1.004	1.473	15	15	-
Padre Marcos	5.110	2.396	2.714	-	-	-
Paes Landim	3.219	1.440	1.779	-	-	-
Pajeú do Piauí	2.443	1.443	1.000	-	-	-
Palmeira do Piauí	1.802	1.461	341	-	-	-
Palmeirais	9.789	5.364	4.425	-	-	-
Paquetá	788	518	270	-	-	-
Parnaguá	5.702	1.556	4.146	-	-	-
Parnaíba	158.500	149.358	9.142	79.640	79.640	-
Passagem Franca do Piauí	2.663	2.278	385	-	-	-
Patos do Piauí	3.283	1.745	1.538	-	-	-
Paulistana	16.237	2.411	13.826	261	261	-
Pavussu	2.779	1.768	1.011	-	-	-
Pedro II	31.360	22.918	8.442	-	-	-
Pedro Laurentino	868	868	-	-	-	-
Picos	75.408	61.269	14.139	40.630	40.630	-
Pimenteiras	6.429	4.876	1.553	-	-	-
Pio IX	7.924	5.315	2.609	-	-	-
Piracuruca	27.340	19.748	7.592	-	-	-
Piripiri	59.299	43.308	15.991	-	-	-
Porto	8.610	7.350	1.260	5.273	5.273	-
Porto Alegre do Piauí	2.720	1.915	805	1.762	1.676	86
Prata do Piauí	3.079	2.492	587	-	-	-
Queimada Nova	2.857	1.219	1.638	-	-	-
Redenção do Gurguéia	8.814	5.598	3.216	-	-	-
Regeneração	11.300	11.300	-	-	-	-
Riacho Frio	3.389	2.186	1.203	-	-	-
Ribeira do Piauí	4.499	1.087	3.412	-	-	-
Ribeiro Gonçalves	5.098	4.669	429	3.016	3.016	-
Rio Grande do Piauí	4.942	4.055	887	-	-	-
Santa Cruz do Piauí	5.237	3.961	1.276	-	-	-

VERSÃO EDITAL

Santa Filomena	1.417	1.417	-	-	-	-
Santa Luz	4.189	3.257	932	-	-	-
Santana do Piauí	2.308	1.726	582	-	-	-
Santa Rosa do Piauí	4.989	3.615	1.374	-	-	-
Santo Antônio de Lisboa	4.689	4.083	606	-	-	-
Santo Antônio dos Milagres	1.273	819	454	-	-	-
Santo Inácio do Piauí	2.808	2.288	520	-	-	-
São Braz do Piauí	316	316	-	-	-	-
São Félix do Piauí	2.895	1.544	1.351	-	-	-
São Francisco de Assis do Piauí	2.466	1.427	1.039	-	-	-
São Francisco do Piauí	2.629	1.968	661	-	-	-
São Gonçalo do Piauí	4.656	3.335	1.321	-	-	-
São João da Canabrava	1.545	1.236	309	-	-	-
São João da Fronteira	2.457	2.457	-	154	154	-
São João da Serra	4.507	3.023	1.484	-	-	-
São João da Varjota	4.856	1.450	3.406	-	-	-
São João do Piauí	18.288	13.063	5.225	-	-	-
São José do Divino	2.929	2.453	476	-	-	-
São José do Peixe	2.645	1.846	799	-	-	-
São José do Piauí	2.120	1.950	170	-	-	-
São Julião	6.117	2.447	3.670	-	-	-
São Lourenço do Piauí	1.910	1.131	779	-	-	-
São Luis do Piauí	1.119	811	308	-	-	-
São Miguel da Baixa Grande	2.456	1.581	875	1.581	1.466	115
São Miguel do Tapuio	5.917	5.536	381	-	-	-
São Pedro do Piauí	11.094	8.367	2.727	-	-	-
São Raimundo Nonato	32.097	21.078	11.019	-	-	-
Sebastião Leal	2.396	1.952	444	-	-	-
Sigefredo Pacheco	7.700	3.326	4.374	-	-	-
Simões	8.663	5.474	3.189	-	-	-
Simplício Mendes	9.384	7.366	2.018	550	550	-
Socorro do Piauí	2.068	1.568	500	-	-	-

VERSÃO EDITAL

Sussuapara	6.780	1.727	5.053	-	-	-
Teresina ⁸	-	-	-	-	-	-
União	22.276	20.146	2.130	19.238	19.238	-
Uruçuí	21.213	16.573	4.640	-	-	-
Valença do Piauí	20.594	15.745	4.849	-	-	-
Várzea Branca	1.169	1.002	167	-	-	-
Várzea Grande	2.855	2.511	344	-	-	-
Vera Mendes	3.080	996	2.084	-	-	-
Vila Nova do Piauí	2.924	702	2.222	-	-	-
Wall Ferraz	1.806	1.208	598	-	-	-
Aroeiras do Itaim	-	-	-	-	-	-
Barra D'Alcântara	-	-	-	-	-	-
Betânia do Piauí	-	-	-	-	-	-
Bom Princípio do Piauí	-	-	-	-	-	-
Cajueiro da Praia	-	-	-	-	-	-
Caldeirão Grande do Piauí	-	-	-	-	-	-
Campo Alegre do Fidalgo	-	-	-	-	-	-
Campo Largo do Piauí	-	-	-	-	-	-
Capitão Gervásio Oliveira	-	-	-	-	-	-
Curralinhos	-	-	-	-	-	-
Dom Inocêncio	-	-	-	-	-	-
Floresta do Piauí	-	-	-	-	-	-
Joca Marques	-	-	-	-	-	-
Lagoinha do Piauí	-	-	-	-	-	-
Madeiro	-	-	-	-	-	-
Marcolândia	-	-	-	-	-	-
Massapê do Piauí	-	-	-	-	-	-
Miguel Leão	-	-	-	-	-	-
Morro Cabeça no Tempo	-	-	-	-	-	-
Novo Santo Antônio	-	-	-	-	-	-
Pau D'Arco do Piauí	-	-	-	-	-	-

⁸ A ÁREA URBANA de Teresina não compõem a ÁREA DA CONCESSÃO, ressalvado conforme apresentado em CONTRATO.

VERSÃO EDITAL

Santa Cruz dos Milagres	-	-	-	-	-	-
São Gonçalo do Gurguéia	-	-	-	-	-	-
São João do Arraial	-	-	-	-	-	-
São Miguel do Fidalgo	-	-	-	-	-	-
Sebastião Barros	-	-	-	-	-	-
Tamboril do Piauí	-	-	-	-	-	-
Tanque do Piauí	-	-	-	-	-	-
TOTAL	1.632.811	1.207.561	425.250	236.914	231.610	5.304

10 APÊNDICE II – ECONOMIAS POTENCIAIS NA ÁREA DA CONCESSÃO (INÍCIO DE PLANO)

MUNICÍPIOS	ECONOMIAS POTENCIAIS	ECONOMIAS URBANA	ECONOMIAS AGLOMERADO RURAL
Acauã	779	322	457
Agricolândia	1.586	1.303	282
Água Branca	6.563	5.570	992
Alagoinha do Piauí	1.300	1.049	250
Alegrete do Piauí	1.470	992	478
Alto Longá	2.549	2.460	89
Altos	13.244	11.469	1.775
Alvorada do Gurguéia	1.709	670	1.039
Amarante	3.578	3.034	544
Angical do Piauí	2.203	2.055	148
Anísio de Abreu	2.244	1.690	554
Antônio Almeida	293	-	293
Aroazes	1.635	1.232	403
Arraial	853	853	-
Assunção do Piauí	2.138	1.134	1.004
Avelino Lopes	3.056	2.413	644
Baixa Grande do Ribeiro	2.759	2.562	197
Barras	8.510	7.681	829
Barreiras do Piauí	865	628	236
Barro Duro	2.085	1.747	337
Batalha	4.642	3.474	1.169
Bela Vista do Piauí	434	434	-
Belém do Piauí	863	617	247
Beneditinos	2.574	2.479	95
Bertolândia	1.782	1.386	396
Boa Hora	1.231	538	692
Bocaina	1.029	704	325
Bom Jesus	9.008	7.512	1.496
Bonfim do Piauí	707	645	63
Boqueirão do Piauí	2.218	967	1.251
Brasileira	2.088	1.317	771
Brejo do Piauí	729	549	180
Buriti dos Lopes	5.360	3.577	1.783

VERSÃO EDITAL

Buriti dos Montes	2.355	851	1.503
Cabeceiras do Piauí	801	573	228
Cajazeiras do Piauí	1.290	429	861
Campinas do Piauí	897	710	187
Campo Grande do Piauí	2.276	1.228	1.047
Campo Maior	16.939	12.574	4.365
Canavieira	831	595	235
Canto do Buriti	5.774	4.361	1.413
Capitão de Campos	2.694	2.248	447
Caracol	1.911	1.399	512
Caraúbas do Piauí	2.132	375	1.757
Caridade do Piauí	1.274	562	711
Castelo do Piauí	5.208	4.402	805
Caxingó	1.857	363	1.494
Cocal	4.969	4.418	551
Cocal de Telha	1.763	1.042	721
Cocal dos Alves	2.265	754	1.511
Coivaras	1.198	425	773
Colônia do Gurguéia	2.074	1.776	298
Colônia do Piauí	1.330	945	385
Conceição do Canindé	1.343	965	378
Coronel José Dias	914	554	360
Corrente	8.315	5.674	2.641
Cristalândia do Piauí	1.037	928	109
Cristino Castro	2.860	2.569	291
Curimatá	3.400	2.570	830
Currais	1.592	313	1.279
Curral Novo do Piauí	476	476	-
Demerval Lobão	4.960	4.790	171
Dirceu Arcoverde	860	860	-
Dom Expedito Lopes	1.970	1.384	586
Domingos Mourão	617	318	299
Elesbão Veloso	4.809	3.677	1.132
Eliseu Martins	1.830	1.498	332
Esperantina	10.393	8.756	1.637
Fartura do Piauí	596	490	106
Flores do Piauí	1.046	763	283

VERSÃO EDITAL

Floriano	23.207	19.474	3.733
Francinópolis	1.621	1.213	408
Francisco Ayres	1.190	784	406
Francisco Macedo	888	479	409
Francisco Santos	2.047	1.632	415
Fronteiras	3.208	2.810	399
Geminiano	2.072	462	1.610
Gilbués	2.144	2.081	63
Guadalupe	3.621	3.438	183
Guaribas	951	408	543
Hugo Napoleão	1.390	1.119	272
Ilha Grande	2.961	2.487	474
Inhuma	4.182	2.746	1.436
Ipiranga do Piauí	2.191	2.131	61
Isaías Coelho	1.070	643	427
Itainópolis	1.666	992	674
Itaueira	3.078	2.311	767
Jacobina do Piauí	1.171	375	795
Jaicós	3.900	3.054	845
Jardim do Mulato	785	421	364
Jatobá do Piauí	1.705	326	1.379
Jerumenha	1.318	898	420
João Costa	958	254	704
Joaquim Pires	1.659	1.437	221
José de Freitas	10.374	8.282	2.092
Juazeiro do Piauí	685	586	99
Júlio Borges	859	559	300
Jurema	753	337	416
Lagoa Alegre	1.153	1.040	113
Lagoa de São Francisco	1.210	743	467
Lagoa do Barro do Piauí	1.642	382	1.260
Lagoa do Piauí	1.557	738	818
Lagoa do Sítio	1.703	692	1.011
Landri Sales ⁹	486	-	486
Luís Correia	8.279	4.470	3.809

⁹ A ÁREA URBANA de Landri Sales não compõem a ÁREA DA CONCESSÃO, ressalvado conforme apresentado em CONTRATO.

VERSÃO EDITAL

Luzilândia	5.424	4.538	886
Manoel Emídio	1.504	1.185	319
Marcos Parente	1.580	1.431	149
Matias Olímpio	2.164	1.572	592
Miguel Alves	4.346	3.340	1.006
Milton Brandão	1.408	576	832
Monsenhor Gil	2.710	1.936	774
Monsenhor Hipólito	1.638	1.349	289
Monte Alegre do Piauí	1.510	1.006	504
Morro do Chapéu do Piauí	2.072	827	1.245
Murici dos Portelas	1.134	631	503
Nazaré do Piauí	1.513	1.195	318
Nazária	1.244	711	533
Nossa Senhora de Nazaré	1.433	548	885
Nossa Senhora dos Remédios	1.322	1.229	92
Nova Santa Rita	449	262	187
Novo Oriente do Piauí	1.916	1.262	654
Oeiras	14.294	8.924	5.370
Olho d'Água do Piauí	921	388	533
Padre Marcos	2.010	942	1.067
Paes Landim	1.477	849	629
Pajeú do Piauí	954	563	390
Palmeira do Piauí	725	607	118
Palmeirais	3.385	1.855	1.530
Paquetá	453	187	266
Parnaguá	3.017	1.687	1.329
Parnaíba	55.249	52.147	3.103
Passagem Franca do Piauí	837	716	121
Patos do Piauí	1.341	713	628
Paulistana	9.331	4.209	5.122
Pavussu	1.064	679	386
Pedro II	10.743	7.858	2.886
Pedro Laurentino	306	306	-
Picos	29.840	24.600	5.240
Pimenteiras	2.756	1.776	980
Pio IX	2.928	1.964	964
Piracuruca	10.354	7.500	2.854

VERSÃO EDITAL

Piripiri	22.434	16.769	5.665
Porto	2.653	2.277	377
Porto Alegre do Piauí	943	664	279
Prata do Piauí	1.194	969	225
Queimada Nova	1.006	429	577
Redenção do Gurguéia	2.885	1.832	1.053
Regeneração	5.090	4.779	311
Riacho Frio	1.123	725	398
Ribeira do Piauí	1.652	399	1.253
Ribeiro Gonçalves	1.648	1.509	139
Rio Grande do Piauí	1.924	1.578	345
Santa Cruz do Piauí	1.891	1.430	461
Santa Filomena	1.212	1.141	71
Santa Luz	1.437	1.117	320
Santana do Piauí	991	625	366
Santa Rosa do Piauí	1.938	1.404	534
Santo Antônio de Lisboa	1.794	1.562	232
Santo Antônio dos Milagres	435	254	181
Santo Inácio do Piauí	1.103	900	203
São Braz do Piauí	812	386	425
São Félix do Piauí	1.119	597	522
São Francisco de Assis do Piauí	890	515	375
São Francisco do Piauí	1.084	811	273
São Gonçalo do Piauí	1.626	1.169	457
São João da Canabrava	910	487	423
São João da Fronteira	1.106	893	213
São João da Serra	1.859	1.298	561
São João da Varjota	1.739	519	1.220
São João do Piauí	7.157	5.291	1.866
São José do Divino	1.117	942	175
São José do Peixe	993	693	300
São José do Piauí	1.517	722	795
São Julião	2.394	967	1.428
São Lourenço do Piauí	688	407	280
São Luis do Piauí	432	312	120
São Miguel da Baixa Grande	933	600	332
São Miguel do Tapuio	2.962	2.340	622

VERSÃO EDITAL

São Pedro do Piauí	3.789	2.858	931
São Raimundo Nonato	13.207	9.243	3.964
Sebastião Leal	921	720	202
Sigefredo Pacheco	2.834	1.224	1.610
Simões	3.048	1.965	1.083
Simplício Mendes	3.706	2.979	727
Socorro do Piauí	843	587	257
Sussuapara	2.555	651	1.904
Teresina ¹⁰	7.033	-	7.033
União	8.607	7.399	1.208
Uruçuí	7.800	6.299	1.502
Valença do Piauí	8.483	6.633	1.850
Várzea Branca	470	412	58
Várzea Grande	1.180	1.044	136
Vera Mendes	1.277	424	853
Vila Nova do Piauí	1.173	290	883
Wall Ferraz	660	441	218
Aroeiras do Itaim	98	98	-
Barra D'Alcântara	908	826	82
Betânia do Piauí	611	611	-
Bom Princípio do Piauí	993	607	386
Cajueiro da Praia	2.037	1.013	1.025
Caldeirão Grande do Piauí	583	583	-
Campo Alegre do Fidalgo	443	443	-
Campo Largo do Piauí	893	493	401
Capitão Gervásio Oliveira	465	465	-
Curralinhos	681	485	196
Dom Inocêncio	744	744	-
Floresta do Piauí	322	322	-
Joca Marques	802	574	228
Lagoinha do Piauí	852	647	205
Madeiro	1.787	1.043	744
Marcolândia	2.595	2.595	-
Massapê do Piauí	280	280	-
Miguel Leão	297	297	-
Morro Cabeça no Tempo	617	511	106

¹⁰ A ÁREA URBANA de Teresina não compõem a ÁREA DA CONCESSÃO, ressalvado conforme apresentado em CONTRATO.

VERSÃO EDITAL

Novo Santo Antônio	304	304	-
Pau D'Arco do Piauí	247	207	39
Santa Cruz dos Milagres	707	707	-
São Gonçalo do Gurguéia	428	428	-
São João do Arraial	1.369	1.369	-
São Miguel do Fidalgo	364	364	-
Sebastião Barros	328	328	-
Tamboril do Piauí	591	591	-
Tanque do Piauí	643	435	208
TOTAL	653.245	481.406	171.839

11 APENDICE III – ECONOMIAS ATENDIDAS NA ÁREA DA CONCESSÃO (ÍNICIO DE PLANO)

MUNICÍPIOS	ECON. ATENDIDA TOTAL SAA	ECON. ATENDIDA URBANA SAA	ECON. ATENDIDA AGLOMERADO RURAL SAA	ECON. ATENDIDA TOTAL SES	ECON. ATENDIDA URBANA SES	ECON. ATENDIDA AGLOMERADO RURAL SES
Acauã	779	322	457	-	-	-
Agricolândia	1.532	1.265	267	-	-	-
Água Branca	6.130	5.138	992	2.636	2.636	-
Alagoinha do Piauí	1.268	1.049	218	-	-	-
Alegrete do Piauí	1.470	992	478	-	-	-
Alto Longá	1.549	1.549	-	-	-	-
Altos	10.625	8.850	1.775	726	726	-
Alvorada do Gurguéia	1.709	670	1.039	-	-	-
Amarante	3.547	3.034	513	-	-	-
Angical do Piauí	1.947	1.947	-	-	-	-
Anísio de Abreu	2.094	1.540	554	-	-	-
Antônio Almeida	293	-	293	293	-	293
Aroazes	1.635	1.232	403	-	-	-
Arraial	789	789	-	-	-	-
Assunção do Piauí	1.348	344	1.004	-	-	-
Avelino Lopes	3.056	2.413	644	-	-	-
Baixa Grande do Ribeiro	2.093	1.896	197	-	-	-
Barras	7.445	6.975	469	-	-	-
Barreiras do Piauí	844	608	236	-	-	-
Barro Duro	2.085	1.747	337	-	-	-
Batalha	4.508	3.339	1.169	-	-	-
Bela Vista do Piauí	428	428	-	-	-	-
Belém do Piauí	863	617	247	-	-	-
Beneditinos	2.574	2.479	95	-	-	-
Bertolínia	1.671	1.275	396	-	-	-
Boa Hora	1.224	531	692	-	-	-
Bocaina	1.029	704	325	304	304	-
Bom Jesus	7.732	6.236	1.496	-	-	-
Bonfim do Piauí	366	366	-	-	-	-
Boqueirão do Piauí	2.197	946	1.251	-	-	-
Brasileira	2.019	1.248	771	-	-	-
Brejo do Piauí	563	382	180	-	-	-

VERSÃO EDITAL

Buriti dos Lopes	5.321	3.538	1.783	-	-	-
Buriti dos Montes	2.355	851	1.503	-	-	-
Cabeceiras do Piauí	788	560	228	-	-	-
Cajazeiras do Piauí	1.290	429	861	-	-	-
Campinas do Piauí	897	710	187	-	-	-
Campo Grande do Piauí	2.276	1.228	1.047	222	222	-
Campo Maior	16.939	12.574	4.365	-	-	-
Canavieira	737	595	142	-	-	-
Canto do Buriti	5.774	4.361	1.413	-	-	-
Capitão de Campos	1.391	1.391	-	-	-	-
Caracol	802	802	-	-	-	-
Caraúbas do Piauí	2.132	375	1.757	-	-	-
Caridade do Piauí	1.227	515	711	567	562	5
Castelo do Piauí	5.131	4.326	805	-	-	-
Caxingó	1.855	361	1.494	-	-	-
Cocal	3.170	3.170	-	-	-	-
Cocal de Telha	1.756	1.035	721	-	-	-
Cocal dos Alves	2.218	707	1.511	-	-	-
Coivaras	1.194	421	773	-	-	-
Colônia do Gurguéia	1.035	1.035	-	-	-	-
Colônia do Piauí	1.330	945	385	-	-	-
Conceição do Canindé	1.304	926	378	-	-	-
Coronel José Dias	914	554	360	-	-	-
Corrente	7.981	5.340	2.641	1.365	1.365	-
Cristalândia do Piauí	314	314	-	-	-	-
Cristino Castro	2.784	2.524	260	-	-	-
Curimatá	3.321	2.490	830	-	-	-
Currais	1.592	313	1.279	-	-	-
Curral Novo do Piauí	290	290	-	-	-	-
Demerval Lobão	4.265	4.094	171	-	-	-
Dirceu Arcoverde	778	778	-	-	-	-
Dom Expedito Lopes	1.960	1.384	577	-	-	-
Domingos Mourão	444	145	299	-	-	-
Elesbão Veloso	4.809	3.677	1.132	-	-	-
Eliseu Martins	1.830	1.498	332	-	-	-
Esperantina	9.821	8.184	1.637	-	-	-
Fartura do Piauí	282	176	106	176	176	-

VERSÃO EDITAL

Flores do Piauí	1.015	734	281	190	190	-
Floriano	21.653	17.920	3.733	5.722	5.722	-
Francinópolis	1.621	1.213	408	-	-	-
Francisco Ayres	1.094	688	406	-	-	-
Francisco Macedo	888	479	409	-	-	-
Francisco Santos	1.862	1.632	231	-	-	-
Fronteiras	3.208	2.810	399	-	-	-
Geminiano	2.070	461	1.610	-	-	-
Gilbués	1.221	1.221	-	-	-	-
Guadalupe	3.578	3.395	183	2.506	2.506	-
Guaribas	630	322	309	-	-	-
Hugo Napoleão	1.390	1.119	272	-	-	-
Ilha Grande	2.924	2.450	474	1.874	1.874	-
Inhuma	4.167	2.731	1.436	-	-	-
Ipiranga do Piauí	2.191	2.131	61	-	-	-
Isaías Coelho	1.070	643	427	-	-	-
Itainópolis	1.666	992	674	-	-	-
Itaueira	3.078	2.311	767	-	-	-
Jacobina do Piauí	1.144	349	795	-	-	-
Jaicós	3.319	2.474	845	-	-	-
Jardim do Mulato	517	420	98	-	-	-
Jatobá do Piauí	1.705	326	1.379	-	-	-
Jerumenha	1.129	866	263	-	-	-
João Costa	958	254	704	643	253	390
Joaquim Pires	1.659	1.437	221	-	-	-
José de Freitas	9.461	7.369	2.092	579	579	-
Juazeiro do Piauí	614	515	99	-	-	-
Júlio Borges	859	559	300	-	-	-
Jurema	661	337	324	-	-	-
Lagoa Alegre	1.153	1.040	113	-	-	-
Lagoa de São Francisco	1.210	743	467	-	-	-
Lagoa do Barro do Piauí	1.615	355	1.260	-	-	-
Lagoa do Piauí	1.443	625	818	-	-	-
Lagoa do Sítio	1.703	692	1.011	-	-	-
Landri Sales	486	-	486	-	-	-
Luís Correia	8.151	4.342	3.809	5.505	4.470	1.035
Luzilândia	5.079	4.434	645	-	-	-

VERSÃO EDITAL

Manoel Emídio	1.504	1.185	319	-	-	-
Marcos Parente	1.495	1.345	149	429	429	-
Matias Olímpio	2.145	1.553	592	-	-	-
Miguel Alves	3.769	3.340	429	-	-	-
Milton Brandão	1.247	415	832	-	-	-
Monsenhor Gil	2.690	1.916	774	-	-	-
Monsenhor Hipólito	1.637	1.348	289	-	-	-
Monte Alegre do Piauí	1.326	965	362	-	-	-
Morro do Chapéu do Piauí	2.072	827	1.245	-	-	-
Murici dos Portelas	861	626	235	-	-	-
Nazaré do Piauí	1.194	1.194	-	-	-	-
Nazária	796	572	224	-	-	-
Nossa Senhora de Nazaré	1.399	514	885	-	-	-
Nossa Senhora dos Remédios	944	944	-	-	-	-
Nova Santa Rita	449	262	187	-	-	-
Novo Oriente do Piauí	1.916	1.262	654	-	-	-
Oeiras	14.028	8.658	5.370	5.979	5.979	-
Olho d'Água do Piauí	897	363	533	5	5	-
Padre Marcos	2.010	942	1.067	-	-	-
Paes Landim	1.137	509	629	-	-	-
Pajeú do Piauí	954	563	390	-	-	-
Palmeira do Piauí	623	505	118	-	-	-
Palmeirais	3.385	1.855	1.530	-	-	-
Paquetá	285	187	98	-	-	-
Parnaguá	1.828	499	1.329	-	-	-
Parnaíba	53.795	50.692	3.103	27.030	27.030	-
Passagem Franca do Piauí	837	716	121	-	-	-
Patos do Piauí	1.341	713	628	-	-	-
Paulistana	6.015	893	5.122	97	97	-
Pavussu	1.060	674	386	-	-	-
Pedro II	10.720	7.834	2.886	-	-	-
Pedro Laurentino	306	306	-	-	-	-
Picos	27.947	22.707	5.240	15.058	15.058	-
Pimenteiras	2.342	1.776	566	-	-	-
Pio IX	2.928	1.964	964	-	-	-
Piracuruca	10.278	7.424	2.854	-	-	-
Piripiri	21.009	15.343	5.665	-	-	-

VERSÃO EDITAL

Porto	2.573	2.196	377	1.576	1.576	-
Porto Alegre do Piauí	943	664	279	611	581	30
Prata do Piauí	1.179	954	225	-	-	-
Queimada Nova	1.006	429	577	-	-	-
Redenção do Gurguéia	2.885	1.832	1.053	-	-	-
Regeneração	3.993	3.993	-	-	-	-
Riacho Frio	1.122	724	398	-	-	-
Ribeira do Piauí	1.652	399	1.253	-	-	-
Ribeiro Gonçalves	1.648	1.509	139	975	975	-
Rio Grande do Piauí	1.924	1.578	345	-	-	-
Santa Cruz do Piauí	1.891	1.430	461	-	-	-
Santa Filomena	455	455	-	-	-	-
Santa Luz	1.437	1.117	320	-	-	-
Santana do Piauí	836	625	211	-	-	-
Santa Rosa do Piauí	1.938	1.404	534	-	-	-
Santo Antônio de Lisboa	1.794	1.562	232	-	-	-
Santo Antônio dos Milagres	385	248	137	-	-	-
Santo Inácio do Piauí	1.096	893	203	-	-	-
São Braz do Piauí	118	118	-	-	-	-
São Félix do Piauí	1.119	597	522	-	-	-
São Francisco de Assis do Piauí	890	515	375	-	-	-
São Francisco do Piauí	1.084	811	273	-	-	-
São Gonçalo do Piauí	1.611	1.154	457	-	-	-
São João da Canabrava	609	487	122	-	-	-
São João da Fronteira	893	893	-	56	56	-
São João da Serra	1.704	1.143	561	-	-	-
São João da Varjota	1.739	519	1.220	-	-	-
São João do Piauí	6.531	4.665	1.866	-	-	-
São José do Divino	1.078	903	175	-	-	-
São José do Peixe	993	693	300	-	-	-
São José do Piauí	785	722	63	-	-	-
São Julião	2.379	952	1.428	-	-	-
São Lourenço do Piauí	688	407	280	-	-	-
São Luis do Piauí	430	312	118	-	-	-
São Miguel da Baixa Grande	933	600	332	600	557	44
São Miguel do Tapuio	2.136	1.998	138	-	-	-
São Pedro do Piauí	3.789	2.858	931	-	-	-

VERSÃO EDITAL

São Raimundo Nonato	11.545	7.582	3.964	-	-	-
Sebastião Leal	830	676	154	-	-	-
Sigefredo Pacheco	2.834	1.224	1.610	-	-	-
Simões	2.943	1.860	1.083	-	-	-
Simplicio Mendes	3.382	2.655	727	198	198	-
Socorro do Piauí	774	587	187	-	-	-
Sussuapara	2.555	651	1.904	-	-	-
Teresina ¹¹	-	-	-	-	-	-
União	7.246	6.553	693	6.257	6.257	-
Uruçuí	6.865	5.363	1.502	-	-	-
Valença do Piauí	7.856	6.006	1.850	-	-	-
Várzea Branca	409	351	58	-	-	-
Várzea Grande	1.128	992	136	-	-	-
Vera Mendes	1.261	408	853	-	-	-
Vila Nova do Piauí	1.163	279	883	-	-	-
Wall Ferraz	660	441	218	-	-	-
Aroeiras do Itaim	-	-	-	-	-	-
Barra D'Alcântara	-	-	-	-	-	-
Betânia do Piauí	-	-	-	-	-	-
Bom Princípio do Piauí	-	-	-	-	-	-
Cajueiro da Praia	-	-	-	-	-	-
Caldeirão Grande do Piauí	-	-	-	-	-	-
Campo Alegre do Fidalgo	-	-	-	-	-	-
Campo Largo do Piauí	-	-	-	-	-	-
Capitão Gervásio Oliveira	-	-	-	-	-	-
Curralinhos	-	-	-	-	-	-
Dom Inocêncio	-	-	-	-	-	-
Floresta do Piauí	-	-	-	-	-	-
Joca Marques	-	-	-	-	-	-
Lagoinha do Piauí	-	-	-	-	-	-
Madeiro	-	-	-	-	-	-
Marcolândia	-	-	-	-	-	-
Massapê do Piauí	-	-	-	-	-	-
Miguel Leão	-	-	-	-	-	-
Morro Cabeça no Tempo	-	-	-	-	-	-
Novo Santo Antônio	-	-	-	-	-	-

¹¹ A ÁREA URBANA de Teresina não compõem a ÁREA DA CONCESSÃO, ressalvado conforme apresentado em CONTRATO.

VERSÃO EDITAL

Pau D'Arco do Piauí	-	-	-	-	-	-
Santa Cruz dos Milagres	-	-	-	-	-	-
São Gonçalo do Gurguéia	-	-	-	-	-	-
São João do Arraial	-	-	-	-	-	-
São Miguel do Fidalgo	-	-	-	-	-	-
Sebastião Barros	-	-	-	-	-	-
Tamboril do Piauí	-	-	-	-	-	-
Tanque do Piauí	-	-	-	-	-	-
TOTAL	576.793	425.297	151.496	82.179	80.382	1.797

12 APÊNDICE V – OUTORGAS E LICENÇAS AMBIENTAIS

NOME DO DOCUMENTO	ORGÃO EMISSOR	ID PROCESSO	VALIDADE	SISTEMA	MUNICÍPIO	VOLUME ANUAL (M ³ /ANO)	VAZÃO DE CAPTAÇÃO (M ³ /DIA)	VAZÃO MÉDIA (M ³ /H)
OUTORGA DE DIREITO DE USO	ANA	02501002655/2012-49	15/05/2034	SAA	Acauã	Não especificado	Não especificado	Não especificado
LICENÇA DE OPERAÇÃO	SEMARH	D000001/21-001701/20	04/01/2024	SES	Altos	Não especificado	Não especificado	Não especificado
OUTORGA DE DIREITO DE USO	ANA		05/12/2028	SES	Amarante	Não especificado	Não especificado	Não especificado
DECLARAÇÃO DE DISPENSA DE LICENCIAMENTO AMBIENTAL ESTADUAL	SEMARH	DDLAE.07863-0/2023	-	SAA	Amarante	Não especificado	183,2	Não especificado
OUTORGA PREVENTIVA	SEMARH	AUTPOOP02258-6/2022	08/06/2025	SAA	Amarante	Não especificado	26.280,0	7,2
OUTORGA PREVENTIVA	SEMARH	AUTPOOP02599-0/2022	08/06/2025	SAA	Amarante	Não especificado	Não especificado	Não especificado
OUTORGA PREVENTIVA	SEMARH	OP00737-3/2022	15/05/2026	SES	Barras	523.848,0	Não especificado	59,8
OUTORGA DE DIREITO DE USO	ANA	02500043755/2022-15	31/03/2025	SAA	Bocaína	Não especificado	Não especificado	Não especificado
OUTORGA DE DIREITO DE USO	ANA	02501001458/2007	31/12/2026	SAA	Curimatá	162.790,0	Não especificado	Não especificado
OUTORGA DE DIREITO DE USO	SEMARH	ODRH04283-8/2022	01/11/2025	SAA	Curimatá	328.500,0	Não especificado	45,0
OUTORGA DE DIREITO DE USO	SEMARH	ODRH01043-2/2021	01/11/2025	SAA	Curimatá	Não especificado	Não especificado	Não especificado
OUTORGA DE DIREITO DE USO	ANA	02501001073/2015	31/08/2025	SES	Floriano	675.133,2	Não especificado	Não especificado
OUTORGA DE DIREITO DE USO	ANA	02501000187/2009	21/11/2023	SAA	Floriano	3.619.544,4	Não especificado	Não especificado
LICENÇA DE OPERAÇÃO DE REGULARIZAÇÃO	SEMARH	PI-LO-R00971-5/2023	13/04/2027	SES	Floriano	Não especificado	5.114,9	Não especificado
OUTORGA DE DIREITO DE USO	ANA	02501001073/2015-98	27/08/2025	SES	Floriano	Não especificado	Não especificado	Não especificado
OUTORGA DE DIREITO DE USO	ANA	00000070833/2018-75	08/03/2035	SAA	Fronteiras	Não especificado	Não especificado	Não especificado
OUTORGA DE DIREITO DE USO	ANA	2501001868/2020	05/11/2030	SAA	Guadalupe	1.138.800,0	Não especificado	Não especificado
LICENÇA DE OPERAÇÃO	SEMARH	D000286/21-008339/19	24/05/2025	SES	Guadalupe	Não especificado	Não especificado	Não especificado
OUTORGA DE DIREITO DE USO	ANA	02500052306/2020-98	03/11/2030	SAA	Guadalupe	Não especificado	Não especificado	Não especificado

VERSÃO EDITAL

OUTORGA DE DIREITO DE USO	ANA	02501000707/2011-61	05/12/2028	SES	Guadalupe	Não especificado	Não especificado	Não especificado
OUTORGA DE DIREITO DE USO	ANA	02501000542/2011	13/03/2036	SAA	Ilha Grande	692.040,0	Não especificado	Não especificado
OUTORGA PREVENTIVA	ANA	02501001968/2007	12/01/2020	SES	Joaquim Pires	544.872,0	Não especificado	Não especificado
OUTORGA DE DIREITO DE USO	ANA	00000060821/2016	-	SAA	Joca Marques	127.312,0	Não especificado	Não especificado
DECLARAÇÃO DE BAIXO IMPACTO AMBIENTAL	SEMARH	DBIA04419-4/2022	24/11/2028	SAA	Júlio Borges	Não especificado	Não especificado	Não especificado
OUTORGA DE DIREITO DE USO	ANA	02501001809/2011	03/09/2033	SAA	Luzilândia	1.165.080,0	Não especificado	133,0
OUTORGA PREVENTIVA	ANA	02501001972/2007	12/01/2020	SES	Luzilândia	Não especificado	Não especificado	Não especificado
OUTORGA DE DIREITO DE USO	ANA	2501005453/2022	17/05/2027	SES	Luzilândia	Não especificado	Não especificado	Não especificado
OUTORGA DE DIREITO DE USO	ANA	02500027248/2023-15	15/05/2027	SES	Luzilândia	Não especificado	Não especificado	Não especificado
PRORROGAÇÃO DE LICENÇA DE INSTALAÇÃO	SEMARH	D000401/22-004539/22	24/11/2025	SES	Luzilândia	Não especificado	Não especificado	Não especificado
OUTORGA DE DIREITO DE USO	ANA	02501002477/2012	-	SES	Madeiro	157.680,0	Não especificado	Não especificado
OUTORGA DE DIREITO DE USO	ANA	02500052305/2020-43	07/04/2044	SES	Matias Olímpio	Não especificado	Não especificado	Não especificado
OUTORGA DE DIREITO DE USO	ANA	2501001828/2020	07/04/2044	SAA	Matias Olímpio	657.000,0	Não especificado	Não especificado
OUTORGA DE DIREITO DE USO	ANA	00000031577/2011	21/09/2035	SAA	Miguel Alves	1.059.960,0	Não especificado	Não especificado
DECLARAÇÃO DE DISPENSA DE LICENCIAMENTO AMBIENTAL ESTADUAL	SEMARH	DDLAE.07871-4/2023	-	SAA	Miguel Alves	Não especificado	1.000,0	Não especificado
OUTORGA DE DIREITO DE USO	ANA	02501002445/2012-51	21/09/2035	SAA	Miguel Alves	Não especificado	Não especificado	Não especificado
OUTORGA DE DIREITO DE USO	ANA	2501000318/2020	-	SES	Murici Dos Portelas	84.358,8	Não especificado	Não especificado
OUTORGA DE DIREITO DE USO	ANA	2501001872/2020	-	SAA	Murici Dos Portelas	140.160,0	Não especificado	Não especificado
OUTORGA DE DIREITO DE USO	ANA	02501000782/2011	29/04/2035	SES	Parnaíba	4.818.000,0	Não especificado	Não especificado
LICENÇA DE INSTALAÇÃO	SEMARH	LI02857-9/2021	04/04/2026	SAA	Parnaíba	Não especificado	64.385,3	Não especificado
LICENÇA DE OPERAÇÃO	SEMARH	D000165/21-005590/20	23/03/2024	SES	Parnaíba	Não especificado	Não especificado	Não especificado

VERSÃO EDITAL

OUTORGA DE DIREITO DE USO	ANA	00000067627/2015-35	29/04/2035	SAA e SES	Parnaíba	Não especificado	Não especificado	Não especificado
OUTORGA DE DIREITO DE USO	ANA	00000028612/2012	03/07/2033	SAA	Paulistana	613.200,0	Não especificado	Não especificado
OUTORGA DE DIREITO DE USO	ANA	00000028611/2012	15/03/2034	SAA	Paulistana	126.107,5	Não especificado	Não especificado
OUTORGA DE DIREITO DE USO	ANA	02501002668/2012-18	03/07/2033	SAA	Paulistana	Não especificado	Não especificado	Não especificado
OUTORGA DE DIREITO DE USO	ANA	2501001826/2020	29/11/2036	SAA	Pedro II	1.048.320,0	Não especificado	Não especificado
OUTORGA DE DIREITO DE USO	ANA	02500050712/2020-16	29/11/2036	SAA	Pedro II	Não especificado	Não especificado	Não especificado
REGULARIZAÇÃO DE POÇO TUBULAR	SEMARH	AUTPOOU01492-6/2021	09/02/2025	SAA	Picos	Não especificado	Não especificado	Não especificado
OUTORGA DE DIREITO DE USO	ANA	2501002974/2021	04/06/2044	SAA	Piracuruca	1.259.250,0	Não especificado	Não especificado
OUTORGA DE DIREITO DE USO	ANA	02501000827/2012	21/01/2022	SAA	Piracuruca	1.927.200,0	Não especificado	Não especificado
OUTORGA DE DIREITO DE USO	ANA	2501003730/2021	12/04/2028	SES	Piracuruca	1.130.040,0	Não especificado	Não especificado
LICENÇA DE OPERAÇÃO	SEMARH	PI-LO00158-8/2023	23/01/2027	SES	Piracuruca	Não especificado	2.227,1	Não especificado
OUTORGA DE DIREITO DE USO	ANA	2500003495/2022-37	04/06/2044	SAA	Piracuruca	Não especificado	Não especificado	Não especificado
OUTORGA DE DIREITO DE USO	ANA	02500017924/2022-53	06/04/2028	SES	Piracuruca	Não especificado	Não especificado	Não especificado
OUTORGA DE DIREITO DE USO	ANA	02501000801/2012	30/06/2034	SAA	Piripiri	3.644.160,0	Não especificado	Não especificado
OUTORGA DE DIREITO DE USO	ANA	02501000801/2012-00	30/06/2034	SAA	Piripiri	Não especificado	Não especificado	Não especificado
RENOVAÇÃO DE LICENÇA DE OPERAÇÃO	SEMARH	D000074/22-007921/21	03/03/2028	SAA	Piripiri	Não especificado	Não especificado	Não especificado
OUTORGA DE DIREITO DE USO	ANA	2501001668/2020	05/10/2030	SES	Porto	405.763,2	Não especificado	Não especificado
OUTORGA DE DIREITO DE USO	ANA	02501002469/2012	31/12/2025	SAA	Porto	639.480,0	Não especificado	Não especificado
LICENÇA DE OPERAÇÃO	SEMARH	D000334/22-008871/17	16/09/2026	SES	Porto	Não especificado	Não especificado	Não especificado
OUTORGA DE DIREITO DE USO	ANA	02500047282/2020-55	01/10/2030	SES	Porto	Não especificado	Não especificado	Não especificado
OUTORGA DE DIREITO DE USO	ANA	02501002469/2012-18	31/12/2025	SAA	Porto	Não especificado	Não especificado	Não especificado
OUTORGA DE DIREITO DE USO	ANA	2501000132/2020	26/11/2030	SES	Ribeiro Gonçalves	331.916,4	Não especificado	Não especificado
OUTORGA DE DIREITO DE USO	ANA	02500055919/2020-87	24/11/2030	SES	Ribeiro Gonçalves	Não especificado	Não especificado	Não especificado

VERSÃO EDITAL

OUTORGA PREVENTIVA	ANA	02501001973/2007	12/01/2020	SES	Santa Filomena	556.084,8	Não especificado	Não especificado
DECLARAÇÃO DE DISPENSA DE LICENCIAMENTO AMBIENTAL ESTADUAL	SEMARH	DDLAE.06382-7/2023	-	SAA	Santa Luz	Não especificado	884,0	Não especificado
OUTORGA PREVENTIVA	ANA	2501003748/2021	27/04/2025	SAA	São João Do Piauí	525.600,0	Não especificado	Não especificado
OUTORGA PREVENTIVA	ANA	2501003976/2020	21/06/2024	SAA	São João Do Piauí	1.918.440,0	Não especificado	Não especificado
OUTORGA DE DIREITO DE USO	ANA	02500040419/2022-11	31/03/2025	SAA	São José Do Divino	Não especificado	Não especificado	Não especificado
OUTORGA DE DIREITO DE USO	ANA	2501004850/2018	02/04/2029	SAA	São Julião	1.260.856,0	Não especificado	Não especificado
OUTORGA DE DIREITO DE USO	ANA	02500018280/2019-15	26/05/2029	SAA	São Julião	Não especificado	Não especificado	Não especificado
OUTORGA DE DIREITO DE USO	ANA	02501000484/2004-11	18/12/2033	SAA	São Raimundo Nonato	Não especificado	Não especificado	Não especificado
RENOVAÇÃO DE LICENÇA DE OPERAÇÃO	SEMARH	D000485/21-002882/21	27/08/2024	SAA	São Raimundo Nonato	Não especificado	Não especificado	Não especificado
LICENÇA DE OPERAÇÃO	SEMARH	PI-LO01495-2/2021	24/11/2025	SAA	Teresina ¹²	Não especificado	3,9	Não especificado
OUTORGA DE DIREITO DE USO	ANA	2501004973/2021	-	SAA	União	242.009,4	Não especificado	Não especificado
OUTORGA DE DIREITO DE USO	ANA	00000022322/2012	05/12/2022	SAA	União	1.620.600,0	Não especificado	Não especificado
OUTORGA PREVENTIVA	ANA	02501002568/2013	12/01/2020	SES	União	1.711.879,2	Não especificado	Não especificado
LICENÇA DE OPERAÇÃO	SEMARH	D000344/21-002174/18	30/06/2025	SES	União	Não especificado	Não especificado	Não especificado
OUTORGA DE DIREITO DE USO	ANA	02500055911/2020-11	25/11/2030	SES	União	Não especificado	Não especificado	Não especificado
OUTORGA PREVENTIVA	SEMARH	AUTPOOP00015-6/2022	23/05/2025	SAA	União	Não especificado	Não especificado	Não especificado
OUTORGA DE DIREITO DE USO	ANA	2501003337/2020	15/01/2027	SES	Uruçuí	1.316.365,2	Não especificado	Não especificado
OUTORGA PREVENTIVA	ANA	02501001965/2007	12/01/2020	SES	Uruçuí	1.316.365,2	Não especificado	Não especificado

¹² A ÁREA URBANA de Teresina não compõem a ÁREA DA CONCESSÃO, ressalvado conforme apresentado em CONTRATO.

**CONTRATO DE CONCESSÃO DOS SERVIÇOS PÚBLICOS DE ABASTECIMENTO DE ÁGUA E
ESGOTAMENTO SANITÁRIO DA MICRORREGIÃO DE ÁGUA E ESGOTO DO PIAUÍ**

ANEXO V

ESTRUTURA TARIFÁRIA E SERVIÇOS COMPLEMENTARES

SUMÁRIO

1 ESTRUTURA TARIFÁRIA	3
2 SERVIÇOS COMPLEMENTARES	5
3 SERVIÇOS ACESSÓRIOS.....	7

1 ESTRUTURA TARIFÁRIA

As TARIFAS referentes a prestação dos SERVIÇOS serão cobradas dos USUÁRIOS do SISTEMA mediante faturas mensais. As TARIFAS serão calculadas com base no consumo atribuído a cada economia, em razão de sua classificação em categoria ou faixa de consumo, aplicando-se aquelas aos consumos medidos ou estimados.

Os valores referência, em reais (R\$), na data base de dezembro de 2023, bem como os parâmetros de cálculo das faturas são indicados na Tabela 1.

Os valores apresentados serão reajustados periodicamente conforme as regras e condições estabelecidas para reajuste das TARIFAS, previstas no ANEXO VI - FATORES DE REAJUSTE.

Tabela 1: Estrutura Tarifária de Referência

Categorias	Faixa de Consumo (m ³)	Valor (R\$)	Esgoto (%)
Residencial Social	até 10	23,98	80
	11 a 15	23,98 + 4,45/m ³	80
	Acima de 15	Cobrar pela Tarifa Residencial não Social	80
Residencial	Até 10	47,96	80
	11 a 15	47,96 + 8,90/m ³	80
	16 a 20	92,46 + 9,90/m ³	80
	21 a 25	141,96 + 10,70/m ³	80
	26 a 35	195,46 + 17,00/m ³	80
	Acima de 35	365,46 + 18,50/m ³	80
Comercial / Industrial / Pública	Até 10	98,45	80
	11 a 15	98,45 + 14,70/m ³	80
	16 a 20	171,95 + 16,30/m ³	80
	21 a 25	253,45 + 19,00/m ³	80
	26 a 35	348,45 + 19,20/m ³	80
	Acima de 35	540,45 + 21,00/m ³	80

Tabela 2: Tarifas mínimas para Ligações sem Hidrômetros

Categorias	Faixa de Consumo (m ³)	Valor (R\$)	Esgoto (%)
Residencial Social	15	46,23	80
Residencial não Social	15	92,46	80
Comercial / Industrial / Pública	15	151,79	80

As economias cujas ligações não estejam hidrometradas estarão sujeitas à cobrança das tarifas mínimas para “Ligações sem Hidrômetros” conforme Tabela 2.

Economias estabelecidas em logradouros já cobertos pelas redes de abastecimento de água ou rede coletora de esgotamento sanitário deverão requerer a ligação ao Sistema de Abastecimento de Água ou ao Sistema de Esgotamento Sanitário em até 30 dias corridos após notificados pela CONCESSIONÁRIA da cobertura. Solicitada

a ligação, a CONCESSIONÁRIA deverá realizar o serviço de ligação e aderir aquela economia ao sistema que passará a ser cobrada pela Tabela 1. Findo esse prazo e em caso de não solicitação de ligação, a CONCESSIONÁRIA poderá passar a cobrá-los pela Tabela 2.

Os serviços de água e esgoto classificam-se de acordo com a natureza de consumo de água, nas seguintes categorias:

- Residencial: quando a água é utilizada para fins domésticos e higiênicos em economias de uso exclusivamente residencial;
- Comercial: quando a água é utilizada somente para fins domésticos e higiênicos em prédios ocupados por hotéis, pensões, restaurantes, hospitais, casas de saúde, campos de esporte, piscinas, balneários, associações, congregações, templos, escritórios e estabelecimentos comerciais em geral e economias, onde sejam exercidas qualquer atividade de fins lucrativos;
- Industrial: quando a água é utilizada em estabelecimentos industriais, como matéria prima para processamento e fins higiênicos;
- Público: quando a água é utilizada para fins domésticos e higiênicos em prédios ocupados por órgãos públicos da administração direta da União, o Estado ou dos Municípios.

Considerando que os serviços públicos de abastecimento de água e de esgotamento sanitário são prestados com base nos princípios de universalização e integridade, a categoria residencial inclui a categoria Residencial Social, destinada aos usuários dos serviços de baixa renda.

A concessão de Tarifa Social somente será concedida mediante comprovação e enquadramento em todos os critérios a seguir:

- 1) Ser cliente residencial/doméstico;
- 2) Participar do Programa do Benefício Social do Governo Federal (Renda Brasil ou outro que o substitua);
- 3) Residir em imóveis cuja área construída não ultrapasse a 50m² ou;
- 4) Residir em imóveis, cuja condição de moradia seja casa de palha, taipa e similares, sem limites de área construída;
- 5) Estar adimplente com a CONCESSIONÁRIA.

2 SERVIÇOS COMPLEMENTARES

Apresenta-se neste anexo o valor unitário dos SERVIÇOS COMPLEMENTARES que a CONCESSIONÁRIA poderá executar e cobrar do USUÁRIOS, a pedido destes.

Outros serviços poderão ser acrescentados à lista de SERVIÇOS COMPLEMENTARES mediante prévia aprovação da AGÊNCIA REGULADORA.

Os valores dos serviços complementares serão reajustados conforme as regras e condições estabelecidas para reajuste das TARIFAS, previstas no ANEXO VI – FATORES DE REAJUSTE.

Os valores associados a SERVIÇOS COMPLEMENTARES disponibilizados pela CONCESSIONÁRIA estão dispostos na Tabela 3 a seguir, na data base de dez/2023.

Tabela 3: Serviços complementares

Item	Serviços	Valor (R\$)	Prazo para execução (em tempo corrido)
1	Análise bacteriológica de água	235,54	7 dias
2	Análise bacteriológica de esgoto	323,22	7 dias
3	Análise físico-química de água	220,39	7 dias
4	Análise físico-química de esgoto	428,57	7 dias
5	Aferição do hidrômetro por solicitação	88,13	7 dias
6	Análise de projetos	648,95	7 dias
7	Desligamento a pedido do cliente (supressão do ramal)	88,13	5 dias
8	Entrega de conta em endereço alternativo	2,92	2 horas
9	Emissão de certidão/declaração de débito	29,55	2 horas
10	Emissão de extrato de débito	0,60	2 horas
11	Emissão de segunda via de conta normal	0,60	2 horas
12	Geofonamento intradomiciliar	148,57	7 dias
13	Ligação de água definitiva (diâmetro de 20mm)	208,17	7 dias
14	Ligação de água temporária até 6 (seis) meses (diâmetro de 20mm)	208,17 valor de 160m3 de água na categoria industrial	7 dias
15	Ligação de água com diâmetro diferente de 20mm	Cobrar valor conforme orçamento	7 dias
16	Ligações de esgoto	Cobrar valor conforme orçamento	7 dias
17	M ³ de água retirada do reservatório	Valor por m3 excedente ao volume mínimo da categoria industrial	-
18	Remanejamento da rede coletora ou ramal condominial	Cobrar valor conforme orçamento	7 dias
19	Religação por corte por caps	66,12	1 dia
20	Religação de urgência a pedido do usuário (corte no ramal)	267,90	4 horas
21	Religação de urgência a pedido do usuário (corte no cavalete)	98,54	4 horas
22	Religação por corte com dispositivo (bucha)	65,67	7 dias
23	Religação por supressão total do ramal	223,38	7 dias
24	Reposição do hidrômetro (danificação/violação) – capacidade de 1,5m3	183,89	3 dias

25	Reposição do hidrômetro (danificação/violação) – capacidade de 3m3	197,10	3 dias
26	Reposição do hidrômetro (danificação/violação) – capacidade de 5m3	223,38	3 dias
27	Reposição do hidrômetro (danificação/violação) – capacidade de 7m3	415,66	3 dias
28	Reposição do hidrômetro (danificação/violação) – capacidade de 10m3	440,81	3 dias
29	Reposição do hidrômetro (danificação/violação) – capacidade de 20m3	685,68	3 dias
30	Reposição do hidrômetro (danificação/violação) – capacidade de 30m3	881,62	3 dias
31	Revisão de leitura a pedido do cliente	13,44	2 dias
32	Substituição do registro de gaveta após hidrômetro (20mm)	45,95	7 dias
33	Substituição do registro de gaveta após hidrômetro (25mm)	66,10	7 dias
34	Substituição do registro de gaveta após hidrômetro (32mm)	76,59	7 dias
35	Transposição ou mudança de ramal de água	172,09	7 dias
36	Transposição ou mudança de ramal de esgoto	Cobrar valor conforme orçamento	7 dias
37	Verificação da pressão no ramal	44,42	5 dias
38	Verificação da pressão na rede	44,42	5 dias
39	Vistoria nas instalações hidráulicas internas a pedido do cliente	44,42 com uma economia + 14,22 por economia adicional	5 dias

3 SERVIÇOS ACESSÓRIOS

A CONCESSIONÁRIA, por sua exclusiva responsabilidade, poderá explorar atividades econômicas que gerem RECEITAS ACESSÓRIAS diretamente ou mediante a celebração de contratos com terceiros, em regime de direito privado.

Constituem fontes de RECEITAS ACESSÓRIAS, o seguinte rol exemplificativo:

- Receitas intradomiciliares referentes a serviços prestados aos usuários dentro de suas unidades, como por exemplo: limpeza de caixa d'água, adequação de tubulação interna, limpeza e desobstrução geral de caixa de gordura, entre outros;
- Receitas com tratamento *off-site* de efluentes industriais;
- Receitas com cofaturamento e gestão comercial conjunta de outros serviços públicos, por exemplo manejo de resíduos sólidos;
- Receitas com serviços de abastecimento de água por caminhão pipa;
- Receitas com marketing de publicidade em instalações operacionais da concessão ou em materiais físicos (panfletos, *folders*, etc.);
- Receitas com serviços de limpeza de fossa;
- Receitas com serviços de análises físico-químicas básicas de amostras de água proveniente de unidades com poços (restaurantes, fazendas e indústrias) localizadas fora da área abrangida pelo Projeto, aproveitando o laboratório instalado e operado pela CONCESSIONÁRIA na ETA/ETE;
- Receitas com projetos educacionais (excursões, atividades, visitas de campo) oferecidos a instituições de ensino privadas.

A remuneração pelos SERVIÇOS ACESSÓRIOS não é regulada pelo CONTRATO e será, portanto, livremente pactuada entre a CONCESSIONÁRIA e a outra parte contratante, sendo vedadas quaisquer práticas discriminatórias ou abusivas, nos termos da legislação vigente.

Para fins deste CONTRATO, as RECEITAS ACESSÓRIAS são consideradas aleatórias, de modo que a CONCESSIONÁRIA não fará jus ao reequilíbrio econômico-financeiro, tampouco a quaisquer indenizações pelos investimentos realizados, ainda que o empreendimento associado tenha sido objeto de aceite pelo PODER CONCEDENTE.

**CONTRATO DE CONCESSÃO DOS SERVIÇOS PÚBLICOS DE ABASTECIMENTO DE ÁGUA E
ESGOTAMENTO SANITÁRIO DA MICRORREGIÃO DE ÁGUA E ESGOTO DO PIAUÍ**

ANEXO VI

FATORES DE REAJUSTE

SUMÁRIO

1 INTRODUÇÃO E OBJETIVO.....	3
2 REAJUSTE TARIFÁRIO	3
2.1 Tarifa de Água	3
2.1.1 Fator Y	3
2.1.2 Fator A	4
2.1.3 Fator I.....	4
2.1.4 Fator Q	6
2.1.5 Fator S	6
2.1.6 Fator R	7
2.2 Tarifa de Esgoto.....	8
2.3 Governança e Responsabilidades no Processo de Reajuste Tarifário	9
2.3.1 Ciclos de Reajuste Tarifário	9
2.3.2 Atualização monetária da Estrutura Tarifária para Assinatura do Contrato	9
2.3.3 Atualização monetária para Data de Eficácia	9
2.3.4 1º Reajuste.....	10
2.3.5 Demais Reajustes Anuais.....	11
2.3.6 Outras Disposições Quanto a Governança do Reajuste de Tarifas	11
APÊNDICE I: EXEMPLO ILUSTRATIVO DO CÁLCULO DO FATOR R.....	12
APÊNDICE II: EXEMPLO ILUSTRATIVO DO CÁLCULO DO FATOR S	17

1 INTRODUÇÃO E OBJETIVO

O objetivo do presente ANEXO é definir os procedimentos de reajuste anual das tarifas do CONTRATO DE CONCESSÃO. Além do reajuste Tarifário, o CONTRATO prevê possibilidade de revisões ordinárias e extraordinárias que podem impactar nos valores das tarifas, mas não são disciplinadas neste anexo.

2 REAJUSTE TARIFÁRIO

Os reajustes Tarifários serão realizados com frequência anual e visam (i) recompor a tarifa em função da inflação; e (ii) aplicar fatores de reajuste relacionados a eventuais descumprimentos de obrigações e metas da CONCESSIONÁRIA.

2.1 Tarifa de Água

As tarifas de água vigentes do ano anterior devem ser reajustadas conforme equação abaixo.

Equação 1:

$$T_a = T_{a-1} \times Fator Y \times Fator A \times \frac{Fator I}{Fator I_{a-1}} \times \frac{Fator Q}{Fator Q_{a-1}} \times \frac{Fator S}{Fator S_{a-1}} \times \frac{Fator R}{Fator R_{a-1}}$$

Sendo:

- T_a : Tarifa Reajustada que passará a vigorar no ano "a".
- T_{a-1} : Tarifa Vigente no ano anterior ao ano "a".
- Os demais fatores conforme detalhado a seguir.

Destaca-se que alguns dos fatores consideram também o fator apurado no reajuste tarifário anterior com a finalidade de prevenir que fatores anteriormente apurados sejam perpetuados nas tarifas nos casos em que se espera uma análise anual.

2.1.1 Fator Y

Fator que objetiva recompor a TARIFA frente aos impactos inflacionários no custeio dos SERVIÇOS conforme equação abaixo.

Equação 2:

$$Fator Y = P_1 \times V_{INCC} + P_2 \times V_{MDO} + P_3 \times V_{EE} + P_4 \times V_{IPCA}$$

Onde:

- V_{INCC} : Variação do INCC, nos doze últimos meses, quando do momento do REAJUSTE TARIFÁRIO;
- V_{MDO} : Dissídio anual publicado na última convenção coletiva do setor, quando do momento do REAJUSTE TARIFÁRIO;
- V_{EE} : Variação nos doze últimos meses da tarifa de energia elétrica praticada pela CONCESSIONÁRIA referente ao "Grupo A, Subgrupo A4 (2,3 kV a 25 kV)" fora de ponta, quando do momento do reajuste tarifário;
- V_{IPCA} : Variação do IPCA, nos doze últimos meses, quando do momento do reajuste tarifário;

- **P_{1~4}**: Conforme tabela abaixo.

Tabela 1: Peso dos indexadores que compõe o Fator Y

Pesos dos Indexadores				
Reajuste tarifário	P1 (INCC)	P2 (MDO)	P3 (EE)	P4 (IPCA)
1º Reajuste	68%	11%	11%	10%
2º Reajuste	69%	11%	10%	10%
3º Reajuste	70%	11%	9%	10%
4º Reajuste	71%	12%	7%	10%
5º Reajuste	70%	12%	8%	10%
6º Reajuste	70%	12%	8%	10%
7º Reajuste	70%	12%	8%	10%
8º Reajuste	70%	12%	8%	10%
9º Reajuste	51%	20%	12%	17%
10º Reajuste	50%	20%	12%	18%
11º Reajuste	49%	21%	12%	18%
12º Reajuste	49%	21%	12%	18%
13º Reajuste	48%	22%	12%	18%
14º Reajuste	48%	22%	12%	18%
15º Reajuste	47%	22%	12%	19%
16º em diante	0%	42%	24%	34%

2.1.2 Fator A

Fator que difere o incremento real na TARIFA de forma linear durante os 5 (cinco) primeiros ciclos de reajuste tarifário do CONTRATO, de acordo com a tabela a seguir.

Tabela 2: Fator A

Reajuste tarifário	Fator A
1º Reajuste	$Fator A = \sqrt[5]{(1 + 16,2\% * (1 - D))}$ <p>Sendo,</p> <p><i>D</i>: Desconto a ser definido no resultado do leilão</p>
2º Reajuste	
3º Reajuste	
4º Reajuste	
5º Reajuste	
Demais reajustes	$Fator A = 100,00\%$

2.1.3 Fator I

Fator que reflete o desempenho da CONCESSIONÁRIA frente à meta de expansão dos sistemas e abastecimento de água e esgotamento sanitário. O Fator I é somatório dos valores identificados para cada região e para cada um dos sistemas, conforme equação abaixo.

Equação 3:

$$Fator I = 1 - \sum I_{região,sistema}$$

Sendo “I” o componente calculado individualmente para cada região e sistema. É função do nível de atendimento alcançado pela CONCESSIONÁRIA e da sua meta de atendimento para aquele sistema e região.

As regiões e sistemas são aqueles definidos no ANEXO III – INDICADORES DE DESEMPENHO E METAS DE ATENDIMENTO, conforme abaixo listados.

- Região:
 - Meio Norte + Litoral
 - Semiárido
 - Cerrado
 - Aglomerado Rural
- Sistema:
 - Abastecimento de Água
 - Esgotamento Sanitário

Considerando as 4 regiões e os 2 sistemas para cada uma delas, o somatório é um total de 8 componentes “I” calculados conforme abaixo.

Equação 4:

$$I = \begin{cases} se\ Meta < IDI : I = 0 \\ se\ Meta \geq IDI : I = (Meta - IDI) \times \frac{K}{IDI} \end{cases}$$

Onde:

- **IDI:** Indicador de Investimento e Expansão apurado no Relatório de Desempenho para o respectivo sistema e região. É utilizado na equação como número que varia de 0,0 a 100,0 considerando precisão de uma casa decimal.
- **Meta:** A meta de atendimento para aquele sistema e região definida no ANEXO III – INDICADORES DE DESEMPENHO E METAS DE ATENDIMENTO.
- **K:** Constante de cálculo para cada sistema e região conforme Tabela 3.

Tabela 3: K em função do sistema e da região

K		
Região	Água	Esgoto
Cerrados	0,069%	0,054%
Meio Norte + Litoral	0,177%	0,139%
Semiárido	0,091%	0,071%
Aglomerado Rural	0,119%	0,093%

2.1.4 Fator Q

Fator que reflete o desempenho da CONCESSIONÁRIA frente à qualidade dos serviços prestados conforme equação abaixo

Equação 5:

$$Fator Q = \max \begin{cases} IDQ \\ 80\% \end{cases}$$

Sendo o "IDQ" o Indicador de Qualidade do Serviço conforme definido no ANEXO III – INDICADORES DE DESEMPENHO E METAS DE ATENDIMENTO e apurado no Relatório de Desempenho.

2.1.5 Fator S

Equação 6:

$$Fator S = \min \begin{cases} \frac{CM + B}{CM} \\ 112,5\% \end{cases}$$

Sendo:

CM: Valor da conta média mensal de água por economia no ano em análise considerando o benefício da tarifa social em R\$/econ. Deve ser avaliado com base no histograma de consumo do ano em análise.

B: É o desconto médio por economia (em R\$/econ.) em função do benefício da tarifa social. Deve ser estimado com base na equação abaixo.

$$B = F_{0\sim 10S} \times P_{0\sim 10S} + (F_{11\sim 15S} + V_{11\sim 15S} \times 2,50 \text{ m}^3) \times P_{11\sim 15S}$$

Sendo:

$F_{0\sim 10S}$: Valor fixo da conta de água cobrada para a faixa residencial social das economias que consomem até 10 m³ por mês, conforme estrutura tarifária no ano em análise.

$P_{0\sim 10S}$: Percentual de economias tarifadas na faixa residencial social com consumo de até 10 m³ no ano em análise. Deve ser avaliado com base no histograma de consumo.

$F_{11\sim 15S}$: Parcela fixa da conta de água cobrada para a faixa residencial social das economias que consomem entre 11 e 15 m³ por mês, conforme estrutura tarifária no ano em análise.

$V_{11\sim 15S}$: Parcela variável da conta de água cobrada para a faixa residencial social das economias que consomem entre 11 e 15 m³ por mês, conforme estrutura tarifária no ano em análise.

$P_{11\sim 15S}$: Percentual de economias tarifadas na faixa residencial social com consumo entre 11 e 15 m³ no ano em análise. Deve ser avaliado com base no histograma de consumo.

Em caso da Equação 6 ficar limitada ao máximo definido de 112,5%, o saldo do desconto de tarifa social não absorvido pelo Fator S será objeto de reequilíbrio econômico-financeiro nos termos do CONTRATO.

O APÊNDICE II deste anexo apresenta exemplo de mensuração do FATOR S.

2.1.6 Fator R

Fator que recompõe a tarifa frente às demandas de atendimentos da população residente no RURAL DISPERSO quando demandadas pela AGÊNCIA REGULADORA nos termos do ANEXO XI - DIRETRIZES PARA ATENDIMENTO DA POPULAÇÃO DO RURAL DISPERSO:

Equação 7:

$$\text{Fator } R = 1 + \frac{RR_a}{RT_{a-1}}$$

Sendo:

- **Fator R:** Fator de Reajuste que ajusta as tarifas na proporção da Receita Requerida em resposta às demandas de atendimento da população do rural disperso.
- **RR_a:** Receita Requerida. Receita anual requerida para o ano subsequente ao ano do reajuste para cobrir o custeio dos serviços realizados para atendimento da população do RURAL DISPERSO.
- **RT_{a-1}:** Receitas Tarifárias totais dos SERVIÇOS no ano de análise.

A Receita Requerida é calculada conforme fórmula abaixo.

Equação 8:

$$RR_a = \frac{(C_{a-1} - RL_{a-1}) * (1 + r) + RC_a}{(1 - PIS - COFINS)}$$

- **C_{a-1}:** Custos operacionais desembolsados pela CONCESSIONÁRIA para a prestação dos Serviços Recorrentes para atendimento da população do RURAL DISPERSO no ano de análise ("a-1"). Deve ser avaliado com base nos serviços realizados para essa população considerando-se os valores previstos no ANEXO XI.
- **RL_{a-1}:** Receita Líquida auferida pela CONCESSIONÁRIA associada à prestação dos serviços de abastecimento de água e esgotamento sanitário à população do RURAL DISPERSO no ano de análise ("a-1"), incluindo eventuais aportes do Poder Concedente.
- **r:** Taxa de Retorno sobre o investimento a ser utilizada na análise financeira, calculado conforme definido no ANEXO VIII – DIRETRIZES PARA ELABORAÇÃO DE FLUXO DE CAIXA PARA REEQUILÍBRIO.
- **RC_a:** Remuneração do Capital. Receita para amortização do capital investido pela CONCESSIONÁRIA para atendimento da população do RURAL DISPERSO, bem como pagamento dos tributos associados, conforme fórmulas a seguir:

Equação 9:

$$RC_a = \frac{PRacum_a}{(1 - IRPJ - CSLL)}$$

$$PRacum_a = PRacum_{a-2} * \text{Fator } Y + PR_{a-1}$$

$$PR_{a-1} = \frac{(CAPEX_{a-1} - IM_{a-1}) * WACC}{1 - (1 + WACC)^{-n}}$$

$$IM_{a-1} = (IRPJ + CSLL) * \left(\sum_{t=a}^n \frac{DEP}{(1 + WACC)^t} \right)$$

$$DEP = \frac{CAPEX_{a-1}}{n}$$

$$n = 35 - a + 1$$

Sendo:

PRacum_a: Parcela de Remuneração do Capital acumulada até o ano que passará a vigorar (“a”). Cálculo considera os investimentos realizados pela CONCESSIONÁRIA para atendimento da população do RURAL DISPERSO desde o início da concessão e que serão amortizados até o fim da concessão. Os valores de PRacum_a são crescentes à medida que o CONCESSIONÁRIO realiza investimentos.

Fator Y: Fator que objetiva recompor a PRacum_{a-2} frente aos impactos inflacionários desde o último ciclo de reajuste.

PR_{a-1}: Parcela de Remuneração do Capital referente ao ano de análise “a-1” que incrementa a Parcela de Remuneração do Capital acumulada PRacum_a.

IRPJ/CSLL: alíquotas de IRPJ e CSLL, respectivamente.

CAPEX_{a-1}: investimentos realizados pela CONCESSIONÁRIA no ano de análise (“a-1”) necessários para a prestação do serviço de abastecimento de água e de esgotamento sanitário à população do RURAL DISPERSO. Deve ser avaliado com base nos serviços realizados para essa população considerando-se os valores previstos no ANEXO XI.

IM_{a-1}: imposto sobre o lucro, desconsiderando na base de cálculo os valores associados a depreciação dos investimentos realizados no ano de análise “a-1”.

t: t-ésimo período, correspondente a cada ano remanescente ao fim da concessão.

DEP: Depreciação estimada referente ao CAPEX realizado no ano de análise (“a-1”) para dedução da base de cálculo do imposto sobre o Lucro (IM_{a-1}).

n: quantidade de anos remanescentes ao fim da concessão.

PIS/COFINS: alíquotas de PIS e COFINS, respectivamente.

O APÊNDICE I deste anexo apresenta exemplos de mensuração do FATOR R.

2.2 Tarifa de Esgoto

A tarifa de esgoto é um percentual da tarifa de água que progride de 80% até 100% ao longo dos primeiros anos de CONTRATO conforme tabela abaixo:

Tabela 4: Tarifa de Esgoto

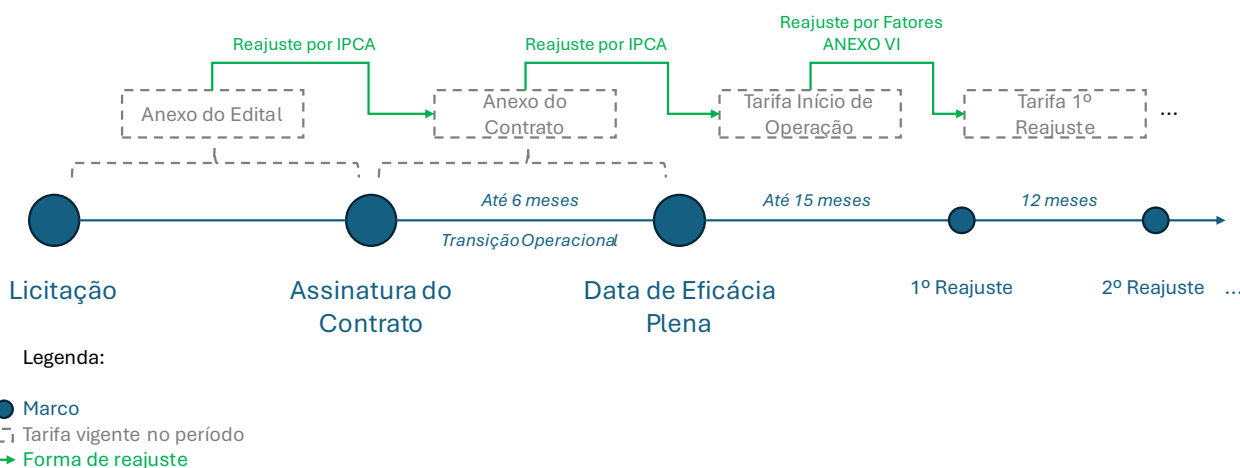
Reajuste tarifário	Tarifa de Esgoto
Até o 1º Reajuste	80,0%
1º Reajuste	84,0%
2º Reajuste	88,0%
3º Reajuste	92,0%
4º Reajuste	96,0%
5º em diante	100,0%

2.3 Governança e Responsabilidades no Processo de Reajuste Tarifário

2.3.1 Ciclos de Reajuste Tarifário

A figura abaixo ilustra as TARIFAS que deverão ser vigentes nos diferentes momentos do CONTRATO.

Figura 1 - Ciclos de Reajuste Tarifário



Os procedimentos para realização dos reajustes são descritos a seguir.

2.3.2 Atualização monetária da Estrutura Tarifária para Assinatura do Contrato

Para assinatura do CONTRATO, as PARTES deverão realizar atualização monetária das TARIFAS por meio do IPCA, considerando os valores referenciais constantes no ANEXO de TARIFAS do CONTRATO.

Essas TARIFAS deverão ser publicadas no sítio eletrônico da CONCESSIONÁRIA e serão praticadas naquelas localidades em que se assine o TERMO DE TRANSFERÊNCIA DO SISTEMA.

2.3.3 Atualização monetária para Data de Eficácia

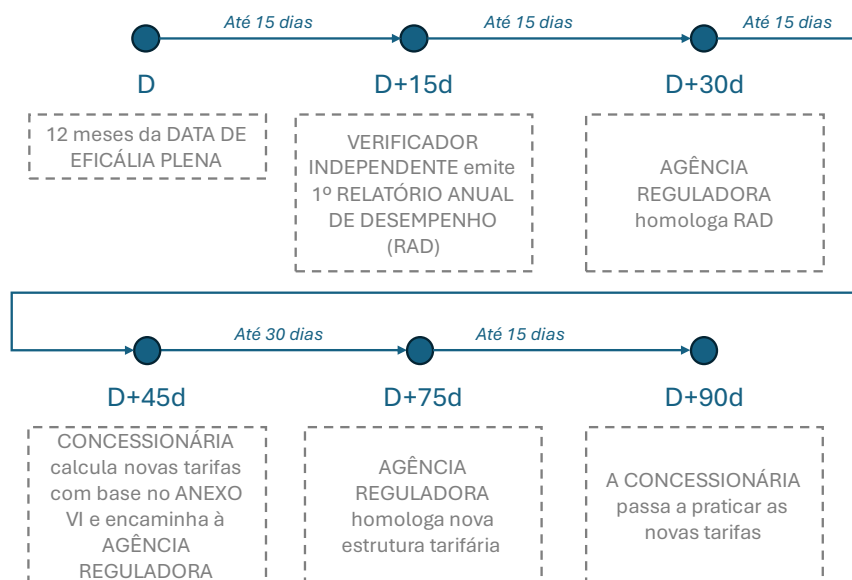
Para assinatura do TERMO DE TRANSFERÊNCIA DO SISTEMA as PARTES deverão realizar atualização das TARIFAS por meio do IPCA, considerando o tempo transcorrido na FASE DE TRANSIÇÃO DO SISTEMA.

Essa TARIFA deverá vigorar até a realização do 1º Reajuste.

2.3.4 1º Reajuste

O 1º Reajuste após a DATA DE EFICÁCIA PLENA ("1º Reajuste"), deve seguir procedimento ilustrado na figura abaixo e detalhado a seguir:

Figura 2 - Procedimento para 1º Reajuste



1. Após no mínimo 12 (doze) meses a partir da DATA DE EFICÁCIA PLENA será iniciado o processo para o 1º Reajuste Tarifário.
2. Conforme ANEXO III – INDICADORES DE DESEMPENHO E METAS DE ATENDIMENTO, no prazo de 30 (trinta) dias corridos após transcorrido 1 (um) ano da DATA DE EFICÁCIA PLENA, o VERIFICADOR INDEPENDENTE deve emitir RELATÓRIO ANUAL DE DESEMPENHO e a AGÊNCIA REGULADORA deverá homologar o relatório.
3. Caso o RELATÓRIO ANUAL DE DESEMPENHO não tenha sido homologado pela AGÊNCIA REGULADORA dentro do prazo estabelecido, o FATOR I e o FATOR Q devem ser considerados como de valor 1,00 no cálculo do Reajuste tarifário.
4. Considerando a data de início do processo de reajuste tarifário conforme indicado acima, a CONCESSIONÁRIA deverá, em até 15 (quinze) dias, notificar a AGÊNCIA REGULADORA encaminhando as Tabelas Tarifárias I e II do ANEXO V, considerando a aplicação dos fatores conforme descrito neste ANEXO acompanhado de memória de cálculo.
5. A AGÊNCIA REGULADORA tem até 30 (trinta) dias para homologar as Tabelas Tarifárias.
6. Caso a AGÊNCIA REGULADORA não homologue sem devida causa as novas Tabelas Tarifárias dentro do prazo acima estipulado, o reajuste se dará tacitamente ao término deste prazo.
7. As tarifas reajustadas entrarão em vigor a partir do 15º (décimo quinto) dia corrido da sua homologação.
8. Excepcionalmente, no 1º Reajuste Tarifário, o Fator Y deverá considerar as variações dos índices inflacionários levando em conta prazo de 15 (quinze) meses a fim de comportar os procedimentos e prazos da Figura 2.

2.3.5 Demais Reajustes Anuais

1. Os próximos reajustes além do primeiro deverão ter seu processo iniciado a partir do envio do cálculo de reajuste pela CONCESSIONÁRIA em pelo menos 45 (quarenta e cinco) dias corridos antes da data de aniversário da homologação do reajuste tarifário anterior.
2. Após essa etapa, deve ser observado o mesmo fluxo definido para o 1º Reajuste Tarifário.

2.3.6 Outras Disposições Quanto a Governança do Reajuste de Tarifas

1. A CONCESSIONÁRIA disponibilizará em seu sítio eletrônico na internet, de forma clara e acessível, as Tabelas Tarifárias reajustadas, bem como manterá o histórico das Tabelas Tarifárias anteriores.
2. Os prazos entre os marcos especificados nas Figura 1 e Figura 2 devem ser dedicados para eventuais contestações e adequações dos cálculos de reajuste, devendo as PARTES envidarem seus melhores esforços e colaborar mutuamente entre si para sanar divergências dentro dos prazos estipulados a fim de garantir a tempestividade dos reajustes e cumprimento dos procedimentos definidos.

APÊNDICE I: EXEMPLO ILUSTRATIVO DO CÁLCULO DO FATOR R

Este apêndice apresenta dois exemplos ilustrativos do cálculo do Fator R, conforme descrito no item 2.1.6 deste anexo. Os exemplos utilizam dados fictícios para demonstrar o passo a passo do cálculo dos diversos componentes envolvidos na definição do Fator R.

Exemplo 1

Dados do Exemplo 1

- O ano de análise ("a-1") corresponde ao ano 6 da concessão (assumido como 2030) e o ano subsequente ("a") será o ano 7 da concessão (assumido como 2031).
- Ao longo do ano 6, para atender à população do RURAL DISPERSO, a CONCESSIONÁRIA foi demandada pela AGÊNCIA REGULADORA nos termos do ANEXO XI - DIRETRIZES PARA ATENDIMENTO DA POPULAÇÃO DO RURAL DISPERSO e recebeu o Aceite de Serviços da AGÊNCIA REGULADORA comprovando a realização pela CONCESSIONÁRIA dos seguintes serviços:
 - Serviços Recorrentes no valor de R\$ 1,09 milhões de reais na data-base de dez/2030 (Ano 6).

Item	Unid.	Preço Unitário (dez/23)	Quant.	Custo total (dez/23)	Custo total (dez/2030)
CFO-001	km	R\$ 6,00	150.000	R\$ 900.000,00	R\$ 1.087.462,86
					R\$ 1.087.462,86

- Investimentos no valor de R\$1,96 milhões de reais na data-base de dez/2030 (Ano 6).

Item	Unid.	Preço Unitário (dez/23)	Quant.	Custo total (dez/23)	Custo total (dez/2030)
SISTEMA DE ABASTECIMENTO DE ÁGUA					
CPS-001	unid.	R\$ 134.440,80	6	R\$ 806.644,80	R\$ 974.662,51
RDA-012	m	R\$ 190,02	750	R\$ 142.515,00	R\$ 172.199,74
LNA-022	unid.	R\$ 451,38	30	R\$ 13.541,40	R\$ 16.361,97
MODULO SANITÁRIO DOMICILIAR					
Implantação de módulo sanitário domiciliar	unid.	R\$ 20.000,00	30	R\$ 600.000,00	R\$ 724.975,24
SERVIÇOS PRELIMINARES E ESTUDOS					
Estudo e Cronograma de Implantação do Sistema	unid.	R\$ 10.000,00	6	R\$ 60.000,00	R\$ 72.497,52
					R\$ 1.960.696,99

- Ao longo do ano 6, A CONCESSIONÁRIA ainda auferiu R\$ 0,45 milhões na data-base de dez/2030 (Ano 6) de Receita Líquida associada à prestação dos serviços de abastecimento de água e esgotamento sanitário à população do RURAL DISPERSO.
- Ao longo do ano 6, A CONCESSIONÁRIA auferiu R\$ 1.351 milhões na data-base de dez/2030 (Ano 6) a título de Receitas Tarifárias referentes à prestação de serviços de abastecimento de água e esgoto para a população da CONCESSÃO.
- O ano 6 marcou o primeiro ano de atendimento da população do RURAL DISPERSO pela CONCESSIONÁRIA.
- As alíquotas de PIS/COFINS são de 9,65% e de IRPJ/CSLL de 34%.
- Foi calculada uma taxa real de retorno de 9,17% a.a.

Cálculo Passo a Passo do Fator R

Passo 1 - Definição dos parâmetros n e DEP :

$$n = 35 - a + 1$$

$$n = 35 - 7 + 1$$

$$n = 29$$

$$DEP = \frac{CAPEX_{a-1}}{n}$$

$$DEP = \frac{CAPEX_6}{n}$$

$$DEP = \frac{1,96}{29}$$

$$DEP = 0,07 \text{ mi R\$ (@dez/2030)}$$

Passo 2 - Definição do parâmetro IM_{a-1} :

$$IM_{a-1} = (IRPJ + CSLL) * \left(\sum_{t=a}^n \frac{DEP}{(1 + WACC)^t} \right)$$

$$IM_{7-1} = (34\%) * \left(\sum_{t=7}^{29} \frac{0,07}{(1 + 9,17\%)^t} \right)$$

$$IM_6 = (34\%) * \left(\sum_{t=7}^{29} \frac{0,07}{(1 + 9,17\%)^t} \right)$$

$$IM_6 = 0,23 \text{ mi R\$ (@dez/2030)}$$

Passo 3 - Definição dos parâmetros PR_{a-1} e $PRacum_a$:

$$PR_{a-1} = \frac{(CAPEX_{a-1} - IM_{a-1}) * WACC}{1 - (1 + WACC)^{-n}}$$

$$PR_{a-1} = \frac{(1,96 - 0,23) * 9,17\%}{1 - (1 + 9,17\%)^{-29}}$$

$$PR_6 = 0,17 \text{ mi R\$ (@dez/2030)}$$

Tendo em vista que o ano 6 ("a-1") tenha sido o primeiro ano de atendimento da população RURAL DISPERSA, $PRacum_{a-2} = 0$.

$$PRacum_a = PRacum_{a-2} * Fator Y + PR_{a-1}$$

$$PRacum_a = 0 * Fator Y + 0,17$$

$$PRacum_7 = 0,17 \text{ mi R\$ (@dez/2030)}$$

Passo 4 - Definição do parâmetro RC_a :

$$RC_a = \frac{PRacum_a}{(1 - IRPJ - CSLL)}$$

$$RC_7 = \frac{0,17}{(1 - 34\%)}$$

$$RC_7 = 0,26 \text{ mi R\$ (@dez/2030)}$$

Passo 5 - Definição do parâmetro RR_a :

$$RR_a = \frac{(C_{a-1} - RL_{a-1}) * (1 + r) + RC_a}{(1 - PIS - COFINS)}$$

$$RR_7 = \frac{(1,09 - 0,45) * (1 + 9,17\%) + 0,26}{(1 - 9,65\%)}$$

$$RR_7 = 1,06 \text{ mi R\$ (@dez/2030)}$$

Passo 6 - Definição do Fator R_a :

$$Fator R_a = 1 + \frac{RR_a}{RT_{a-1}}$$

$$Fator R_7 = 1 + \frac{1,06}{1.351}$$

$$Fator R_7 = 1,00078$$

Exemplo 2

Dados do Exemplo 2

- O ano de análise ("a-1") corresponde ao ano 7 da concessão (assumido 2031), e o ano subsequente ("a") será o ano 8 da concessão (assumido como 2032).
- Ao longo do ano 7, para atender à população do RURAL DISPERSO, a CONCESSIONÁRIA foi demandada pela AGÊNCIA REGULADORA nos termos do ANEXO XI - DIRETRIZES PARA ATENDIMENTO DA POPULAÇÃO DO RURAL DISPERSO e recebeu o Aceite de Serviços da AGÊNCIA REGULADORA comprovando a realização pela CONCESSIONÁRIA dos seguintes serviços:
 - Serviços Recorrentes no valor de R\$ 1,13 milhões de reais na data-base de dez/2031 (Ano 7).

Item	Unid.	Preço Unitário (dez/23)	Quant.	Custo total (dez/23)	Custo total (dez/2030)
CFO-001	km	R\$ 6,00	150.000	R\$ 900.000,00	R\$ 1.125.524,06
					R\$ 1.125.524,06

- Investimentos no valor de R\$2,03 milhões de reais na data-base de dez/2031 (Ano 7).

Item	Unid.	Preço Unitário (dez/23)	Quant.	Custo total (dez/23)	Custo total (dez/2030)
SISTEMA DE ABASTECIMENTO DE ÁGUA					

CPS-001	unid.	R\$ 134.440,80	6	R\$ 806.644,80	R\$ 1.008.775,70
RDA-012	m	R\$ 190,02	750	R\$ 142.515,00	R\$ 178.226,73
LNA-022	unid.	R\$ 451,38	30	R\$ 13.541,40	R\$ 16.934,64
MODULO SANITÁRIO DOMICILIAR					
Implantação de módulo sanitário domiciliar	unid.	R\$ 20.000,00	30	R\$ 600.000,00	R\$ 750.349,37
SERVIÇOS PRELIMINARES E ESTUDOS					
Estudo e Cronograma de Implantação do Sistema	unid.	R\$ 10.000,00	6	R\$ 60.000,00	R\$ 75.034,94
					R\$ 2.029.321,38

- Ao longo do ano 7, A CONCESSIONÁRIA ainda auferiu R\$ 0,45 milhões na data-base de dez/2031 (Ano 7) de Receita Líquida associada à prestação dos serviços de abastecimento de água e esgotamento sanitário à população do RURAL DISPERSO.
- Ao longo do ano 7, A CONCESSIONÁRIA auferiu R\$ 1.464 milhões na data-base de dez/2031 (Ano 7) a título de Receitas Tarifárias referentes à prestação de serviços de abastecimento de água e esgoto para a população da CONCESSÃO.
- Tendo em vista que o ano 6 tenha marcado o primeiro ano de atendimento da população RURAL DISPERSA pela CONCESSIONÁRIA, o valor da Parcela de Remuneração acumulada considerada no ciclo anterior foi de $PRacum_7 = 0,17 \text{ mi R\$ (@dez/2030)}$.
- O Fator Y foi calculado como 1,05.
- As alíquotas de PIS/COFINS são de 9,65% e de IRPJ/CSLL de 34%.
- Foi calculada uma taxa real de retorno de 9,17% a.a.

Cálculo Passo a Passo do Fator R

Passo 1 - Definição dos parâmetros n e DEP :

$$n = 35 - a + 1$$

$$n = 35 - 8 + 1$$

$$n = 28$$

$$DEP = \frac{CAPEX_{a-1}}{n}$$

$$DEP = \frac{CAPEX_7}{n}$$

$$DEP = \frac{2,03}{28}$$

$$DEP = 0,07 \text{ mi R\$ (@dez/2031)}$$

Passo 2 - Definição do parâmetro IM_{a-1} :

$$IM_{a-1} = (IRPJ + CSLL) * \left(\sum_{t=a}^n \frac{DEP}{(1 + WACC)^t} \right)$$

$$IM_{8-1} = (34\%) * \left(\sum_{t=7}^{28} \frac{0,07}{(1 + 9,17\%)^t} \right)$$

$$IM_7 = (34\%) * \left(\sum_{t=7}^{29} \frac{0,07}{(1 + 9,17\%)^t} \right)$$

$$IM_7 = 0,25 \text{ mi R\$ (@dez/2031)}$$

Passo 3 - Definição dos parâmetros PR_{a-1} e PR_{acum_a} :

$$PR_{a-1} = \frac{(CAPEX_{a-1} - IM_{a-1}) * WACC}{1 - (1 + WACC)^{-n}}$$

$$PR_{a-1} = \frac{(2,03 - 0,25) * 9,17\%}{1 - (1 + 9,17\%)^{-28}}$$

$$PR_7 = 0,18 \text{ mi R\$ (@dez/2031)}$$

$$PR_{acum_a} = PR_{acum_{a-2}} * Fator Y + PR_{a-1}$$

$$PR_{acum_8} = PR_{acum_6} * Fator Y + PR_7$$

$$PR_{acum_8} = 0,17 * 1,05 + 0,18$$

$$PR_{acum_8} = 0,36 \text{ mi R\$ (@dez/2031)}$$

Passo 4 - Definição do parâmetro RC_a :

$$RC_a = \frac{PR_{acum_a}}{(1 - IRPJ - CSLL)}$$

$$RC_7 = \frac{0,36}{(1 - 34\%)}$$

$$RC_8 = 0,55 \text{ mi R\$ (@dez/2031)}$$

Passo 5 - Definição do parâmetro RR_a :

$$RR_a = \frac{(C_{a-1} - RL_{a-1}) * (1 + r) + RC_a}{(1 - PIS - COFINS)}$$

$$RR_8 = \frac{(1,13 - 0,45) * (1 + 9,17\%) + 0,55}{(1 - 9,65\%)}$$

$$RR_8 = 1,42 \text{ mi R\$ (@dez/2031)}$$

Passo 6 - Definição do *Fator* R_a :

$$Fator R_a = 1 + \frac{RR_a}{RT_{a-1}}$$

$$Fator R_8 = 1 + \frac{1,42}{1,464}$$

$$Fator R_8 = 1,00097$$

APÊNDICE II: EXEMPLO ILUSTRATIVO DO CÁLCULO DO FATOR S

Este apêndice apresenta um exemplo ilustrativo do cálculo do Fator S, conforme descrito no item 2.1.5 deste anexo. O exemplo utiliza dados fictícios para fins de demonstração.

Dados do Exemplo:

- No ano “a” da concessão o histograma de consumo apontou aumento de usuários na categoria residencial social de 15% no ano “a-1” para 30%, conforme detalhado abaixo.
- A estrutura tarifária prevê 2 faixas de consumo para beneficiários de tarifa social, sendo que a partir de 15 m³ a cobrança é feita pelo residencial não social. A tabela de tarifa por faixa de consumo é dada abaixo.

Estrutura Tarifária ano “a-1”		
Categorias	Faixa de Consumo (m ³)	Valor (R\$)
Social	até 10	25,00
	11 a 15	25 + 5/m ³
Residencial	Até 10	50,00
	11 a 15	50 + 10/m ³
	16 a 20	100 + 12/m ³

Histograma de Consumo				
Vol. Faturado (m ³)	Valor da Conta (R\$)	Tarifa Média (R\$/m ³)	P ano “a-1” (%)	P ano “a” (%)
10,00	25,00	2,50	10%	20%
12,50	37,50	3,00	5%	10%
10,00	50,00	5,00	20%	10%
12,50	75,00	6,00	30%	25%
17,50	130,00	7,43	35%	35%
			100%	100%

Cálculos		
%Beneficiários TS (%)	15%	30%
Vol. Faturado Médio / Econ. (m ³)	13,5	13,5
CM (R\$)	82,38	78,00
B (R\$)	4,38	8,75
CM+B (R\$)	86,75	86,75
Fator S (%)	105,31%	111,22%
Fator S (a) / Fator S (a-1)		105,61%
Tarifa Média - pré reajuste (R\$/m ³)	6,10	5,78
Tarifa Média - pós reajuste (R\$/m ³)		6,10

Os cálculos foram feitos com base nas equações definidas em 2.1.5 e abaixo transcritas:

$$Fator S = \text{mínimo} \left\{ \begin{array}{l} \frac{CM + B}{CM} \\ 112,5\% \end{array} \right.$$

$$B = F_{0\sim 10S} \times P_{0\sim 10S} + (F_{11\sim 15S} + V_{11\sim 15S} \times 2,50 \text{ m}^3) \times P_{11\sim 15S}$$

Substituindo-se os valores na fórmula pelos dados fornecidos na estrutura tarifária vigente e no histograma de consumo do ano “a” (marcados acima em verde) para identificar “B” temos:

$$B = 25,00 \times 20\% + (25,00 + 5 \times 2,50) \times 10\% = 8,75$$

Esse resultado aponta que foi dado um benefício médio de R\$ 8,75 por economia frente a um cenário em que não houvesse beneficiários da tarifa social.

Para cálculo do Fator S é necessário considerar o valor da conta média de água (CM), que é a média ponderada dos percentuais em cada faixa de consumo pelo valor da conta média de cada faixa. No caso do ano "a" tem-se:

$$CM = 20\% \times 25,00 + 10\% \times 37,50 + 10\% \times 50,00 + 25\% \times 75,00 + 35\% \times 130,00 = 78,00$$

Portanto, o Fator S para o ano "a" fica:

$$Fator S = \begin{cases} \frac{78,00 + 8,75}{78,00} = 111,22\% \\ 112,5\% \end{cases}$$

Considerando que o reajuste entre de tarifas é resultado do produto do Fator S do ano "a" dividido pelo Fator S do ano "a-1", avalia-se também o Fator S do ano anterior, mas que em um exemplo prático já seria conhecido do último reajuste anual. O cálculo a seguir aponta o reajuste das tarifas em função do Fator S (e desconsiderando os demais fatores para fins exemplificativos):

$$T_a = T_{a-1} \times \frac{Fator S}{Fator S_{a-1}} = T_{a-1} \times \frac{111,22\%}{105,31\%} = T_{a-1} \times 105,61\%$$

Portanto a migração de usuários para o benefício da tarifa social ao longo do ano apontada nesse exemplo ensejará reajuste de 5,61% nas tarifas. Com isso a estrutura tarifária que deverá vigorar no próximo ano é conforme tabela a seguir (novamente desconsiderando efeitos dos demais fatores).

Estrutura Tarifária ano "a"		
Categorias	Faixa de Consumo (m³)	Valor (R\$)
Social	até 10	26,40
	11 a 15	26,4 + 5,28/m³
Residencial	Até 10	52,80
	11 a 15	52,8 + 10,56/m³
	16 a 20	105,61 + 12,67/m³

Como prova real de que o Fator S garante a manutenção da tarifa média a despeito da quantidade de beneficiários da tarifa social, basta verificar que a redução na tarifa média de 6,10 R\$/m³ para 5,79 R\$/m³ no exemplo é totalmente compensado pelo reajuste calculado.

Vale destacar que neste exemplo manteve-se o histograma de consumo com o mesmo faturamento unitário por economia. Em caso de mudança nesse perfil é esperado que a tarifa média seja afetada mesmo pós reajuste.

**CONTRATO DE CONCESSÃO DOS SERVIÇOS PÚBLICOS DE ABASTECIMENTO DE ÁGUA E
ESGOTAMENTO SANITÁRIO DA MICRORREGIÃO DE ÁGUA E ESGOTO DO PIAUÍ**

ANEXO VII

PLANO DE NEGÓCIOS REFERENCIAL

SUMÁRIO

1 INTRODUÇÃO	4
1.1 Objetivo	4
1.2 Objeto do Estudo	4
2 PREMISSAS CONSIDERADAS.....	10
2.1 Metodologia.....	10
2.1 Premissas macroeconômicas.....	10
2.2 Projeções de Demanda.....	12
2.2.1 Projeção Populacional.....	12
2.2.2 Demanda de Água.....	13
2.2.3 Demanda de esgoto.....	19
2.3 Projeção de Receitas	22
2.3.1 Receita de Água e Esgoto	22
2.3.2 Receitas de serviços complementares e acessórias.....	24
2.3.3 Consolidado	25
2.3.4 Receita Bruta Consolidada	26
2.4 Considerações acerca dos regimes de tributação	26
2.5 Impostos sobre receita.....	27
2.5.1 PIS/COFINS	27
2.5.2 Crédito de PIS/COFINS.....	29
2.6 Custos Operacionais (OPEX) e Despesas.....	30
2.6.1 Custos Operacionais (OPEX).....	30
2.6.2 Despesas da Concessão	38
2.6.3 Consolidado	39
2.7 Investimentos (CAPEX).....	41
2.7.1 Outorga	41
2.7.2 Reembolso de despesas com estruturação da concessão	41
2.7.3 Investimentos em tratamento e distribuição de água e em coleta e tratamento de esgoto.....	42
2.7.1 Reinvestimentos (<i>sustaining capex</i>)	46
2.7.2 Consolidado	46
2.8 Depreciação e amortização.....	48
2.9 Impostos diretos.....	50
2.9.1 Apuração do imposto.....	50
2.10 Necessidade de capital de giro.....	51

3 RESULTADOS DA AVALIAÇÃO ECONÔMICO-FINANCEIRA.....	54
3.1 Demonstrações contábeis	54
3.2 Tabela resumo	55
3.3 Avaliação de viabilidade financeira.....	56
3.4 Análises de sensibilidade.....	57
3.5 Indicadores Operacionais e Financeiros	58
APÊNDICE I - DEMONSTRAÇÕES CONTÁBEIS COMPLETAS.....	61
APÊNDICE II – DETALHAMENTO CAPEX DE MELHORIA E IMPLANTAÇÃO (NOVO) POR MUNICÍPIO	64
APÊNDICE III – HISTOGRAMA DE CONSUMO AGESPISA 092022 A 092023	65

1 INTRODUÇÃO

1.1 Objetivo

O Plano de Negócios Referencial tem como objetivo principal analisar e apresentar o estudo da viabilidade econômico-financeira do projeto de concessão regionalizada dos serviços de expansão, operação de sistemas de abastecimento de água e esgotamento sanitário (SAAES), abrangendo captação, tratamento, reservação e distribuição da água potável e coleta, transporte, tratamento e destinação final dos efluentes nos MUNICÍPIOS da Microrregião de Água e Esgoto do Piauí (MRAE).

As projeções de receitas, investimentos, custos operacionais e despesas administrativas utilizadas no Plano de Negócios Referencial foram estimados com base nas condicionantes técnicas, econômicas e legais definidas no EDITAL e na Minuta do CONTRATO DE CONCESSÃO (e seus ANEXOS), bem como no Plano Regional de Saneamento Básico (PRSB) e informações fornecidas por colaboradores da AGESPISA, SUPARC, prefeituras municipais e Governo do Estado do Piauí, além de fontes primárias e secundárias levantadas pela empresa Alvarez&Marsal em parceria com o escritório de advocacia Manesco, Perez e Ramires Associados, responsável pela frente jurídica do projeto.

As premissas estabelecidas na concepção deste Plano de Negócios são referenciais e não estabelecem obrigações para os licitantes. Estes, preservando sua autonomia, são responsáveis por conduzir estudos e projeções para participar da concorrência, sem a possibilidade de invocar a não realização das estimativas apresentadas aqui como fundamento para requerer reequilíbrio.

Os números apresentados no relatório estão sujeitos a atualizações e/ou correções monetárias, podendo resultar em alterações nas informações e projeções contidas neste documento.

1.2 Objeto do Estudo

O objeto da Concessão Regionalizada é o atendimento da população urbana e dos aglomerados rurais dos municípios da MRAE conforme definido no Edital e na Minuta do Contrato de Concessão. A relação completa dos municípios abrangidos pela concessão regionalizada e a respectiva população estimada segundo dados do IBGE de 2022, é apresentada na tabela abaixo.

Tabela 1: Municípios do Estado

Município	População total Concessão (hab.)
Acauã	2.115
Agricolândia	4.261
Água Branca	18.370
Alagoinha do Piauí	3.224
Alegrete do Piauí	4.000
Alto Longá	6.899
Altos	38.767
Alvorada do Gurguéia	5.100
Amarante	10.457
Angical do Piauí	5.741
Anísio de Abreu	6.206
Antônio Almeida	833

Aroazes	4.526
Arraial	2.355
Assunção do Piauí	6.345
Avelino Lopes	8.492
Baixa Grande do Ribeiro	8.833
Barras	26.293
Barreiras do Piauí	2.615
Barro Duro	5.955
Batalha	13.157
Bela Vista do Piauí	1.350
Belém do Piauí	2.447
Beneditinos	6.781
Bertolândia	5.266
Boa Hora	3.822
Bocaina	2.493
Bom Jesus	27.025
Bonfim do Piauí	1.972
Boqueirão do Piauí	6.488
Brasileira	5.851
Brejo do Piauí	1.929
Buriti dos Lopes	15.953
Buriti dos Montes	6.938
Cabeceiras do Piauí	2.389
Cajazeiras do Piauí	3.586
Campinas do Piauí	2.342
Campo Grande do Piauí	6.160
Campo Maior	46.920
Canavieira	2.360
Canto do Buriti	15.395
Capitão de Campos	7.738
Caracol	5.560
Caraúbas do Piauí	5.890
Caridade do Piauí	3.737
Castelo do Piauí	14.329
Caxingó	5.408
Cocal	14.683
Cocal de Telha	4.918
Cocal dos Alves	6.138
Coivaras	3.524
Colônia do Gurguéia	5.791
Colônia do Piauí	3.685
Conceição do Canindé	3.638
Coronel José Dias	2.450
Corrente	24.785
Cristalândia do Piauí	3.073

Cristino Castro	8.532
Curimatá	9.850
Currais	4.982
Curral Novo do Piauí	1.437
Demerval Lobão	13.489
Dirceu Arcoverde	2.510
Dom Expedito Lopes	5.218
Domingos Mourão	1.787
Elesbão Veloso	12.753
Eliseu Martins	4.891
Esperantina	29.912
Fartura do Piauí	1.692
Flores do Piauí	2.760
Floriano	64.391
Francinópolis	4.162
Francisco Ayres	3.231
Francisco Macedo	2.388
Francisco Santos	5.377
Fronteiras	8.708
Geminiano	5.469
Gilbués	6.483
Guadalupe	10.440
Guaribas	2.901
Hugo Napoleão	3.859
Ilha Grande	9.257
Inhuma	11.219
Ipiranga do Piauí	6.145
Isaías Coelho	3.012
Itainópolis	4.262
Itaueira	8.085
Jacobina do Piauí	3.143
Jaicós	10.587
Jardim do Mulato	2.147
Jatobá do Piauí	4.865
Jerumenha	3.719
João Costa	2.680
Joaquim Pires	5.052
José de Freitas	31.191
Juazeiro do Piauí	1.889
Júlio Borges	2.542
Jurema	2.048
Lagoa Alegre	3.519
Lagoa de São Francisco	3.595
Lagoa do Barro do Piauí	4.736
Lagoa do Piauí	4.408

Lagoa do Sítio	4.560
Landri Sales	1.322
Luís Correia	25.310
Luzilândia	16.338
Manoel Emídio	4.243
Marcos Parente	4.526
Matias Olímpio	6.736
Miguel Alves	14.115
Milton Brandão	4.035
Monsenhor Gil	7.406
Monsenhor Hipólito	4.359
Monte Alegre do Piauí	4.605
Morro do Chapéu do Piauí	6.000
Murici dos Portelas	3.240
Nazaré do Piauí	4.053
Nazária	3.671
Nossa Senhora de Nazaré	4.099
Nossa Senhora dos Remédios	4.140
Nova Santa Rita	1.249
Novo Oriente do Piauí	4.853
Oeiras	37.841
Olho d'Água do Piauí	2.546
Padre Marcos	5.110
Paes Landim	4.180
Pajeú do Piauí	2.443
Palmeira do Piauí	2.097
Palmeirais	9.789
Paquetá	1.253
Parnaguá	9.408
Parnaíba	162.786
Passagem Franca do Piauí	2.663
Patos do Piauí	3.283
Paulistana	25.187
Pavussu	2.791
Pedro II	31.429
Pedro Laurentino	868
Picos	80.515
Pimenteiras	7.566
Pio IX	7.924
Piracuruca	27.544
Piripiri	63.323
Porto	8.880
Porto Alegre do Piauí	2.720
Prata do Piauí	3.117
Queimada Nova	2.857

Redenção do Gurguéia	8.814
Regeneração	14.402
Riacho Frio	3.391
Ribeira do Piauí	4.499
Ribeiro Gonçalves	5.098
Rio Grande do Piauí	4.942
Santa Cruz do Piauí	5.237
Santa Filomena	3.773
Santa Luz	4.189
Santana do Piauí	2.735
Santa Rosa do Piauí	4.989
Santo Antônio de Lisboa	4.689
Santo Antônio dos Milagres	1.437
Santo Inácio do Piauí	2.825
São Braz do Piauí	2.181
São Félix do Piauí	2.895
São Francisco de Assis do Piauí	2.466
São Francisco do Piauí	2.629
São Gonçalo do Piauí	4.699
São João da Canabrava	2.311
São João da Fronteira	3.044
São João da Serra	4.916
São João da Varjota	4.856
São João do Piauí	20.041
São José do Divino	3.034
São José do Peixe	2.645
São José do Piauí	4.098
São Julião	6.155
São Lourenço do Piauí	1.910
São Luis do Piauí	1.122
São Miguel da Baixa Grande	2.456
São Miguel do Tapuio	8.206
São Pedro do Piauí	11.094
São Raimundo Nonato	36.715
Sebastião Leal	2.659
Sigefredo Pacheco	7.700
Simões	8.972
Simplício Mendes	10.283
Socorro do Piauí	2.254
Sussuapara	6.780
Teresina	20.387
União	26.462
Uruçuí	24.104
Valença do Piauí	22.236
Várzea Branca	1.344

Várzea Grande	2.985
Vera Mendes	3.119
Vila Nova do Piauí	2.950
Wall Ferraz	1.806
Aroeiras do Itaim	263
Barra D'Alcântara	2.322
Betânia do Piauí	1.738
Bom Princípio do Piauí	2.882
Cajueiro da Praia	6.074
Caldeirão Grande do Piauí	1.618
Campo Alegre do Fidalgo	1.199
Campo Largo do Piauí	2.831
Capitão Gervásio Oliveira	1.194
Currálinhos	1.977
Dom Inocêncio	2.009
Floresta do Piauí	815
Joca Marques	2.487
Lagoinha do Piauí	2.320
Madeiro	5.943
Marcolândia	7.350
Massapê do Piauí	786
Miguel Leão	903
Morro Cabeça no Tempo	1.841
Novo Santo Antônio	800
Pau D'Arco do Piauí	686
Santa Cruz dos Milagres	1.926
São Gonçalo do Gurguéia	1.272
São João do Arraial	4.144
São Miguel do Fidalgo	1.037
Sebastião Barros	1.001
Tamboril do Piauí	1.625
Tanque do Piauí	1.604
TOTAL	1.855.158

2 Premissas consideradas

2.1 Metodologia

A valoração econômico-financeira do projeto foi elaborada por meio do método do Fluxo de Caixa Descontado (DCF, do inglês *discounted cash flow*). Nesse método, o valor do projeto é analisado com base na projeção dos fluxos financeiros futuros, positivos e negativos, associados à geração de caixa e à realização das atividades propostas, descontados para o valor presente por uma Taxa Mínima de Atratividade (TMA) requerida.

Para tanto, constituiu-se um modelo econômico-financeiro capaz de avaliar o impacto de tais fluxos considerando todos os elementos contábeis e tributários pertinentes. Tal apuração considerou como Taxa Mínima de Atratividade (“TMA”) **a referência de 9,18% a.a. (taxa real, descontada da inflação)**.

Considerou-se que todos os custos e despesas são reajustados anualmente pelo índice de inflação IPCA. Por outro lado, alguns itens que impactam diretamente o fluxo de caixa não são passíveis de atualização pela inflação, como despesas com amortização que compõem a base de incidência de impostos diretos ou a captação de financiamentos referente a valores de CAPEX já incorridos. Desta forma, em razão dos impactos sobre a valoração e a atratividade do projeto e de modo a refletir da maneira mais fiel possível os fluxos de caixa e o valor do projeto, o modelo foi construído nominalmente, ou seja, considerando a incidência de inflação.

De forma a tornar a compreensão das premissas e dos resultados mais simples, todos os valores monetários apresentados ao longo do relatório foram trazidos para a **data base de dezembro de 2023** (salvo quando explicitamente apresentada outra data) e a **moeda base utilizada é o Real (R\$) constante**.

O modelo de exploração dos serviços selecionados para o desenvolvimento do presente projeto foi o de **Concessão Comum** e considerou-se **o prazo de 35 anos** para o cumprimento dos investimentos necessários, para a operação dos sistemas de fornecimento de água e esgotamento e para a realização de todos os serviços relacionados à concessão.

2.1 Premissas macroeconômicas

As projeções macroeconômicas utilizadas na elaboração dos estudos foram extraídas de estimativas de consenso do mercado¹. Os indicadores cujas projeções se encerravam antes do término da CONCESSÃO foram mantidos estáveis até o fim desta. A Tabela 2 exibe a evolução de cada indicador considerado na modelagem.

Tabela 2: Projeção dos indicadores macroeconômicos (em percentual)

ANO	IPCA	TLP	CDI
1	3,50%	5,33%	8,50%
2	3,50%	5,33%	8,50%
3	3,50%	5,33%	8,50%
4	3,50%	5,33%	8,50%
5	3,50%	5,33%	8,50%
6	3,50%	5,33%	8,50%
7	3,50%	5,33%	8,50%

¹ Pesquisa FOCUS/BACEN e Projeções Bradesco Longo Prazo.

8	3,50%	5,33%	8,50%
9	3,50%	5,33%	8,50%
10	3,50%	5,33%	8,50%
11	3,50%	5,33%	8,50%
12	3,50%	5,33%	8,50%
13	3,50%	5,33%	8,50%
14	3,50%	5,33%	8,50%
15	3,50%	5,33%	8,50%
16	3,50%	5,33%	8,50%
17	3,50%	5,33%	8,50%
18	3,50%	5,33%	8,50%
19	3,50%	5,33%	8,50%
20	3,50%	5,33%	8,50%
21	3,50%	5,33%	8,50%
22	3,50%	5,33%	8,50%
23	3,50%	5,33%	8,50%
24	3,50%	5,33%	8,50%
25	3,50%	5,33%	8,50%
26	3,50%	5,33%	8,50%
27	3,50%	5,33%	8,50%
28	3,50%	5,33%	8,50%
29	3,50%	5,33%	8,50%
30	3,50%	5,33%	8,50%
31	3,50%	5,33%	8,50%
32	3,50%	5,33%	8,50%
33	3,50%	5,33%	8,50%
34	3,50%	5,33%	8,50%
35	3,50%	5,33%	8,50%

Fonte: Pesquisa FOCUS/BACEN (Relatório de Mercado - 12/01/2024)
 Projeções Bradesco Longo Prazo (Publicação em 11/2023)

2.2 Projeções de Demanda

As projeções de demanda utilizadas neste estudo baseiam-se nas projeções da população nos municípios do projeto para o horizonte de 35 anos, conforme delineado nos Planos Regionais de Saneamento Básico (PRSB), em conjunto com as metas de universalização dos serviços de abastecimento de água e esgotamento sanitário estabelecidas na MINUTA DO CONTRATO DE CONCESSÃO.

Para fundamentar essas projeções, foi adotado o método geométrico de projeção populacional, devido à sua conformidade com os dados históricos e sua capacidade de extrapolar tendências demográficas. Esse método modela o crescimento populacional sob a suposição de que tanto o aumento populacional quanto a taxa de crescimento são proporcionais ao longo do tempo e em relação à população existente em um período específico. Além disso, assumiu-se que o crescimento populacional de cada município seguirá o padrão de crescimento do estado do Piauí, conforme projeção elaborada pelo Instituto Brasileiro de Geografia e Estatística (IBGE) e adotou-se como ponto de partida a população reportada pelo IBGE para cada um dos municípios da concessão no Censo de 2022.

Todas as projeções foram desenvolvidas considerando a população dentro do escopo da concessão, que engloba tanto a população urbana quanto os aglomerados rurais, conforme definido na Minuta do Contrato.

A seguir, apresentam-se as projeções de demanda utilizadas neste estudo.

2.2.1 Projeção Populacional

A projeção populacional total referente aos municípios escopo do projeto é apresentada na tabela abaixo.

Tabela 3: Projeção populacional total da concessão, urbana e aglomerado rural

Ano	Pop. Total	Taxa a.a. (%)	Pop. Urbana	Pop. Aglomerado Rural
1	1.855.818	0,16%	1.370.756	485.062
2	1.858.402	0,14%	1.372.665	485.737
3	1.860.585	0,12%	1.374.277	486.308
4	1.862.343	0,09%	1.375.576	486.767
5	1.863.659	0,07%	1.376.548	487.111
6	1.864.541	0,05%	1.377.199	487.342
7	1.864.929	0,02%	1.377.486	487.443
8	1.864.752	-0,01%	1.377.355	487.397
9	1.864.020	-0,04%	1.376.815	487.206
10	1.862.738	-0,07%	1.375.867	486.870
11	1.860.903	-0,10%	1.374.512	486.391
12	1.858.499	-0,13%	1.372.736	485.762
13	1.855.521	-0,16%	1.370.537	484.984
14	1.851.995	-0,19%	1.367.932	484.062
15	1.847.943	-0,22%	1.364.939	483.003
16	1.843.364	-0,25%	1.361.557	481.807
17	1.838.241	-0,28%	1.357.773	480.468
18	1.832.577	-0,31%	1.353.589	478.987

19	1.826.407	-0,34%	1.349.032	477.374
20	1.819.758	-0,36%	1.344.122	475.637
21	1.812.633	-0,39%	1.338.858	473.774
22	1.805.016	-0,42%	1.333.233	471.784
23	1.796.914	-0,45%	1.327.248	469.666
24	1.788.349	-0,48%	1.320.922	467.427
25	1.779.342	-0,50%	1.314.269	465.073
26	1.769.891	-0,53%	1.307.288	462.603
27	1.759.982	-0,56%	1.299.969	460.013
28	1.749.617	-0,59%	1.292.313	457.304
29	1.738.807	-0,62%	1.284.329	454.478
30	1.727.561	-0,65%	1.276.022	451.539
31	1.715.879	-0,68%	1.267.393	448.485
32	1.703.757	-0,71%	1.258.440	445.317
33	1.691.198	-0,74%	1.249.164	442.035
34	1.678.211	-0,77%	1.239.571	438.640
35	1.664.808	-0,80%	1.229.671	435.137

Fonte: Censo Demográfico 2022 e IBGE

2.2.2 Demanda de Água

Neste tópico serão abordados os parâmetros de consumo e demanda de água dos municípios do projeto, bem como, as metas de atendimento, o panorama de perdas, e os volumes de água demandada pela população desta região.

2.2.2.1 Projeção de Economias de água Atendidas

O Novo Marco Legal do Saneamento Básico (Brasil, 2020) estipula como prazo final para a universalização dos serviços de saneamento básico o dia 31 de dezembro de 2033. Este marco regulatório busca assegurar o atendimento de 99% da população com água potável, além de definir metas quantitativas relacionadas à continuidade no abastecimento, redução de perdas e aprimoramento dos processos de tratamento.

Em consonância com o marco regulatório, neste estudo, a meta estabelecida para atingir a universalização do atendimento de abastecimento de água nos municípios do projeto é direcionada a alcançar 99% de cobertura até o ano de 2033. Levando em consideração o cenário atual de atendimento, a infraestrutura existente e as particularidades locais, especialmente em relação à baixa adesão ao sistema de abastecimento de água, foram cuidadosamente propostas as metas contratuais de atendimento e de universalização.

Ao considerar os índices de atendimentos propostos para os sistemas de abastecimento de água, bem como, a prospecção da população, é possível determinar a quantidade de economias a serem atendidas pelo sistema de saneamento. A tabela apresenta a projeção de população atendida e as economias de água.

Tabela 4: Projeção de população atendida e economias de água

ANO	POPULAÇÃO (HAB.)	ATENDIMENTO (%)	POPULAÇÃO ATENDIDA (HAB.)	ECONOMIAS DE ÁGUA (UNID.)
1	1.855.818	89,59%	1.662.557	584.502
2	1.858.402	90,96%	1.690.324	594.195
3	1.860.585	92,33%	1.717.791	603.782
4	1.862.343	93,69%	1.744.920	613.251
5	1.863.659	95,06%	1.771.677	622.588
6	1.864.541	96,43%	1.798.052	631.791
7	1.864.929	97,80%	1.823.967	640.833
8	1.864.752	99,17%	1.849.333	649.682
9	1.864.020	99,17%	1.848.607	649.427
10	1.862.738	99,17%	1.847.335	648.980
11	1.860.903	99,17%	1.845.515	648.340
12	1.858.499	99,17%	1.843.131	647.503
13	1.855.521	99,17%	1.840.178	646.465
14	1.851.995	99,17%	1.836.681	645.237
15	1.847.943	99,17%	1.832.662	643.825
16	1.843.364	99,17%	1.828.122	642.230
17	1.838.241	99,17%	1.823.040	640.445
18	1.832.577	99,17%	1.817.423	638.472
19	1.826.407	99,17%	1.811.305	636.322
20	1.819.758	99,17%	1.804.711	634.006
21	1.812.633	99,17%	1.797.644	631.523
22	1.805.016	99,17%	1.790.091	628.870
23	1.796.914	99,17%	1.782.056	626.047
24	1.788.349	99,17%	1.773.562	623.063
25	1.779.342	99,17%	1.764.629	619.925
26	1.769.891	99,17%	1.755.256	616.632
27	1.759.982	99,17%	1.745.429	613.180
28	1.749.617	99,17%	1.735.150	609.568
29	1.738.807	99,17%	1.724.429	605.802
30	1.727.561	99,17%	1.713.276	601.884

31	1.715.879	99,17%	1.701.690	597.814
32	1.703.757	99,17%	1.689.669	593.591
33	1.691.198	99,17%	1.677.214	589.215
34	1.678.211	99,17%	1.664.335	584.691
35	1.664.808	99,17%	1.651.041	580.021

2.2.2.2 Projeção de água consumida

Conforme delineado nos Planos Regionais de Saneamento Básico (PRSB), as premissas de consumo per capita foram elaboradas com base em registros históricos operacionais fornecidos pela AGESPISA e demais operadoras, acessíveis por meio do Sistema Nacional de Informações sobre Saneamento (SNIS).

Considerando que os Sistemas de Abastecimento de Água (SAAs) do estado ainda não estão plenamente consolidados, assumiu-se um aumento gradual no consumo per capita, alcançando um limite de 150 litros por habitante por dia para a região urbana e 120 litros por habitante por dia para a população de aglomerado rural. Esse crescimento é estimado para ocorrer ao longo de um período de 5 anos, após os quais o consumo deverá permanecer constante até o final do período do plano.

Para incorporar tal consideração de aumento do consumo médio das economias, o modelo pressupõe a manutenção da distribuição das economias entre as categorias, mas alteração da distribuição estimada das economias por faixa de consumo em cada categoria (com exceção das economias sociais). Os detalhes desta projeção assim como os valores médios de volume consumido por economia podem ser visualizados na tabela abaixo.

Tabela 5: Consumo médio por economia por categoria e faixa de consumo

CATEGORIAS	FAIXAS	ECONOMIAS (%)	CONSUMO MÉDIO (M3/ECON.)
Residencial Básico	0 a 10 m ³	36%	6,7
	> 10 a 15 m ³	37%	12,7
	> 15 a 20 m ³	16%	16,9
	> 20 a 25 m ³	6%	21,9
	> 25 a 35 m ³	4%	26,6
	> 40 m ³	2%	35,3
	Média		12,6
Residencial Social	0 a 10 m ³	69%	6,9
	> 10 a 15 m ³	21%	12,5
	> 15 a 20 m ³	7%	17,3
	> 20 a 25 m ³	2%	21,8
	> 25 a 35 m ³	1%	27,0
	> 40 m ³	0%	47,2

	Média		9,4
Comercial	0 a 10 m ³	55%	5,2
	> 10 a 15 m ³	20%	12,2
	> 15 a 20 m ³	9%	15,7
	> 20 a 25 m ³	4%	21,4
	> 25 a 35 m ³	5%	23,6
	> 40 m ³	6%	57,4
	Média		12,5
Público	0 a 10 m ³	26%	6,3
	> 10 a 15 m ³	20%	13,2
	> 15 a 20 m ³	8%	16,6
	> 20 a 25 m ³	5%	21,5
	> 25 a 35 m ³	8%	29,2
	> 40 m ³	34%	82,0
	Média		36,5
Industrial	0 a 10 m ³	51%	6,2
	> 10 a 15 m ³	22%	12,7
	> 15 a 20 m ³	11%	17,4
	> 20 a 25 m ³	6%	22,2
	> 25 a 35 m ³	5%	28,7
	> 40 m ³	5%	86,8
	Média		15,3
Total			12,9

Com base nas projeções de consumo apresentadas e levando em consideração a estrutura tarifária proposta conforme especificado na Minuta do CONTRATO DE CONCESSÃO, juntamente com a universalização da hidrometração, a Tabela 6 apresenta as projeções de população, volume de água consumida.

Tabela 6: Projeção do volume de água consumida

ANO	POPULAÇÃO ATENDIDA (HAB.)	ECONOMIAS DE ÁGUA (UNID.)	CONSUMO UNITÁRIO (L/HAB*Dia)	CONSUMO UNITÁRIO (M ³ /ECON.)	VOLUME CONSUMIDO DE ÁGUA (1.000 M ³)
1	1.662.557	584.502	113	9,8	68.640
2	1.690.324	594.195	120	10,4	73.885
3	1.717.791	603.782	126	10,9	79.249

4	1.744.920	613.251	133	11,5	84.728
5	1.771.677	622.588	140	12,1	90.318
6	1.798.052	631.791	140	12,1	91.673
7	1.823.967	640.833	140	12,1	93.007
8	1.849.333	649.682	140	12,1	94.315
9	1.848.607	649.427	141	12,2	94.943
10	1.847.335	648.980	141	12,2	94.891
11	1.845.515	648.340	141	12,2	94.812
12	1.843.131	647.503	141	12,2	94.704
13	1.840.178	646.465	141	12,2	94.567
14	1.836.681	645.237	141	12,2	94.401
15	1.832.662	643.825	141	12,2	94.209
16	1.828.122	642.230	141	12,2	93.989
17	1.823.040	640.445	141	12,2	93.742
18	1.817.423	638.472	141	12,2	93.467
19	1.811.305	636.322	141	12,2	93.166
20	1.804.711	634.006	141	12,2	92.839
21	1.797.644	631.523	141	12,2	92.489
22	1.790.091	628.870	141	12,2	92.113
23	1.782.056	626.047	141	12,2	91.713
24	1.773.562	623.063	141	12,2	91.289
25	1.764.629	619.925	141	12,2	90.841
26	1.755.256	616.632	141	12,2	90.371
27	1.745.429	613.180	141	12,2	89.878
28	1.735.150	609.568	141	12,2	89.362
29	1.724.429	605.802	141	12,2	88.823
30	1.713.276	601.884	141	12,2	88.261
31	1.701.690	597.814	141	12,2	87.678
32	1.689.669	593.591	141	12,2	87.071
33	1.677.214	589.215	141	12,2	86.443
34	1.664.335	584.691	141	12,2	85.793
35	1.651.041	580.021	141	12,2	85.121

2.2.2.3 Projeção de água produzida e faturada

A determinação do volume demandado de água pelo sistema, ou seja, o volume a ser produzido, implica calcular e integrar as perdas de distribuição de água ao volume total consumido. Essas perdas representam a discrepância entre os volumes produzidos e os efetivamente consumidos.

A definição das perdas para os MUNICÍPIOS do projeto foi meticulosamente conduzida através de uma análise abrangente do histórico de perdas, benchmarking e coleta direcionada de dados sobre as perdas de água no abastecimento, tanto nos municípios em foco quanto em localidades similares. Após a conclusão do estudo de perdas, optou-se pela adoção de metas de perda universal para toda a área abrangida pelo projeto.

Ao examinar a perda de distribuição do projeto, procedeu-se à especificação da perda incidente sobre o consumo, caracterizada pela soma da perda real com uma fração da perda aparente. Para os MUNICÍPIOS do projeto, adotou-se uma abordagem mais realista ao estabelecer uma meta de máximo de 30% de perda total na distribuição. Essa perspectiva reflete um posicionamento pragmático, levando em consideração as particularidades dos municípios envolvidos, enriquecendo assim a fundamentação técnica do relatório.

A Tabela 7 abaixo apresenta a projeção de volume produzido e faturado de água para a concessão.

Tabela 7: Projeção do volume produzido e faturado de água

ANO	VOLUME CONSUMIDO DE ÁGUA (1.000 M³)	PERDAS (%)	VOLUME PRODUZIDO DE ÁGUA (1.000 M³)	VOLUME FATURADO DE ÁGUA (1.000 M³)
1	68.640	45%	123.831	88.609
2	73.885	43%	127.762	91.733
3	79.249	40%	131.906	94.905
4	84.728	38%	136.185	98.124
5	90.318	36%	140.555	101.386
6	91.673	34%	138.250	102.907
7	93.007	32%	136.318	104.404
8	94.315	30%	134.679	105.872
9	94.943	30%	133.930	106.577
10	94.891	30%	133.858	106.519
11	94.812	30%	133.746	106.430
12	94.704	30%	133.594	106.309
13	94.567	30%	133.400	106.155
14	94.401	30%	133.167	105.969
15	94.209	30%	132.894	105.752
16	93.989	30%	132.584	105.506
17	93.742	30%	132.236	105.228
18	93.467	30%	131.849	104.920

19	93.166	30%	131.423	104.582
20	92.839	30%	130.963	104.215
21	92.489	30%	130.468	103.822
22	92.113	30%	129.939	103.400
23	91.713	30%	129.374	102.951
24	91.289	30%	128.776	102.475
25	90.841	30%	128.144	101.973
26	90.371	30%	127.481	101.445
27	89.878	30%	126.786	100.892
28	89.362	30%	126.058	100.312
29	88.823	30%	125.297	99.707
30	88.261	30%	124.505	99.076
31	87.678	30%	123.682	98.421
32	87.071	30%	122.827	97.741
33	86.443	30%	121.940	97.035
34	85.793	30%	121.023	96.305
35	85.121	30%	120.075	95.551

2.2.3 Demanda de esgoto

Neste tópico será apresentada a evolução do atendimento do sistema de esgotamento sanitário ao longo do horizonte de concessão.

2.2.3.1 Economias de esgoto Atendidas

O Novo Marco Legal do Saneamento Básico prevê a possibilidade de prorrogação do prazo para a universalização dos serviços públicos de saneamento básico até 2040, nos casos em que se constate a inviabilidade econômico-financeira de atingir a universalização até 2033. Diante da atual baixa cobertura dos serviços de esgotamento sanitário nos municípios abrangidos pelo projeto e, conseqüentemente, dos expressivos investimentos necessários para alcançar a meta de universalização, este estudo considera o prazo estendido, conforme meta contratual, visando atingir a cobertura de 90% (noventa por cento) de esgoto até 2040. Tal consideração foi respaldada pela agência reguladora AGRESPI.

Na análise realizada, foi pressuposto um índice de adesão de 100% (cem por cento) por parte dos consumidores que optaram pelo serviço de abastecimento de água. Isso se deve à consideração da possibilidade de cobrança pela disponibilidade do serviço de esgoto, mesmo para aqueles usuários que não façam a ligação de suas residências à rede de esgoto.

A Tabela 8 apresenta a evolução do percentual de atendimento da população com os serviços de coleta e tratamento de esgoto.

Tabela 8: Projeção de população atendida e economias de esgoto

ANO	POPULAÇÃO (HAB.)	ATENDIMENTO (%)	POPULAÇÃO ATENDIDA (HAB.)	ECONOMIAS DE ESGOTO (UNID.)
1	1.855.818	17,92%	332.600	115.917
2	1.858.402	23,07%	428.741	149.755
3	1.860.585	28,22%	525.036	183.647
4	1.862.343	33,37%	621.413	217.569
5	1.863.659	38,52%	717.802	251.495
6	1.864.541	43,66%	814.136	285.402
7	1.864.929	48,81%	910.320	319.256
8	1.864.752	53,96%	1.006.239	353.018
9	1.864.020	59,11%	1.101.812	386.658
10	1.862.738	64,26%	1.196.955	420.147
11	1.860.903	69,41%	1.291.583	453.455
12	1.858.499	74,55%	1.385.598	486.548
13	1.855.521	79,70%	1.478.909	519.393
14	1.851.995	84,85%	1.571.446	551.967
15	1.847.943	90,00%	1.663.149	584.247
16	1.843.364	90,00%	1.659.028	582.799
17	1.838.241	90,00%	1.654.416	581.179
18	1.832.577	90,00%	1.649.319	579.388
19	1.826.407	90,00%	1.643.766	577.438
20	1.819.758	90,00%	1.637.782	575.336
21	1.812.633	90,00%	1.631.369	573.083
22	1.805.016	90,00%	1.624.515	570.675
23	1.796.914	90,00%	1.617.223	568.113
24	1.788.349	90,00%	1.609.514	565.405
25	1.779.342	90,00%	1.601.408	562.558
26	1.769.891	90,00%	1.592.902	559.570
27	1.759.982	90,00%	1.583.984	556.437
28	1.749.617	90,00%	1.574.655	553.160
29	1.738.807	90,00%	1.564.926	549.742
30	1.727.561	90,00%	1.554.805	546.187
31	1.715.879	90,00%	1.544.291	542.493

32	1.703.757	90,00%	1.533.381	538.661
33	1.691.198	90,00%	1.522.078	534.690
34	1.678.211	90,00%	1.510.390	530.584
35	1.664.808	90,00%	1.498.327	526.346

2.2.3.2 Projeção de esgoto gerado e faturado

A determinação do volume demandado de esgoto pelo sistema, ou seja, o volume a ser coletado e tratado, envolve o cálculo do volume de geração de esgoto com base nos coeficientes de retorno água/esgoto e no coeficiente de infiltração.

Conforme delineado nos Planos Regionais de Saneamento Básico (PRSB), adotou-se um coeficiente de retorno de 80% do per capita de consumo de água total ($k=0,8$) e uma taxa de contribuição de infiltração de 0,1 L/s.km para redes coletoras e interceptores com tubulação em PVC para novas instalações.

Quanto ao volume faturado de esgoto, presume-se que será equivalente ao volume de água faturada, não havendo previsão de um sistema de medição específico para o volume de esgoto produzido por unidade. Coerentemente, os volumes faturados de esgoto só foram contabilizados após a conclusão das obras de expansão da rede de esgoto e a conexão dos consumidores a essa rede.

Com base na premissa do volume de água faturado, a Tabela 9 subsequente apresenta a projeção do volume de esgoto faturado

Tabela 9: Projeção do volume de esgoto gerado e faturado

ANO	VOLUME GERADO ESGOTO (1.000 M³)	VOLUME FATURADO ESGOTO (1.000 M³)
1	19.302	15.109
2	25.569	20.748
3	32.153	26.576
4	39.038	32.590
5	46.209	38.786
6	51.476	44.321
7	56.678	49.851
8	61.814	55.368
9	67.456	60.868
10	73.491	66.346
11	79.496	71.796
12	85.464	77.214
13	91.390	82.593

14	97.268	87.931
15	103.095	93.222
16	104.840	95.736
17	104.615	95.485
18	104.364	95.205
19	104.089	94.898
20	103.792	94.566
21	103.472	94.208
22	103.129	93.826
23	102.764	93.418
24	102.377	92.986
25	101.969	92.530
26	101.540	92.052
27	101.090	91.549
28	100.619	91.024
29	100.128	90.474
30	99.615	89.902
31	99.083	89.308
32	98.530	88.690
33	97.957	88.050
34	97.363	87.388
35	96.750	86.703

2.3 Projeção de Receitas

As receitas do concessionário são divididas em: Receitas Tarifárias de Água, Receitas Tarifárias de Esgoto, Receitas de serviços complementares e Receitas Acessórias. Em conjunto, estas formam a receita bruta ou receita requerida, suficiente para ressarcir o concessionário pelas despesas associadas à prestação dos serviços, incluindo uma taxa de remuneração do capital investido.

A seguir são detalhadas as fontes de receita. Todos os valores apresentados a seguir estão na data base de dezembro de 2023, conforme especificado na seção anterior.

2.3.1 Receita de Água e Esgoto

A receita de água foi calculada considerando as premissas de volumes faturados de água e de esgoto apresentadas no capítulo 2.2.2, o histograma de consumo e tarifa média vigente dos municípios da concessão conforme informações divulgadas pela AGESPISA (dispostos no Apêndice III) e demais operadoras por meio do SNIS, a Estrutura Tarifária apresentada na Minuta de CONTRATO DE CONCESSÃO, o aumento da tarifa média

decorrente do aumento do consumo per capita assumido para os 5 primeiros anos da concessão e consequente alteração de faixa de consumo para parte das economias, bem como previsão de incremento real de 16,2% na estrutura tarifária de forma linear durante os 5 (cinco) primeiros ciclos de revisão (Fator A) definidas em contrato.

A tabela abaixo apresenta o histograma de consumo e tarifa média por perfil de consumidor da AGESPISA para o mês de setembro de 2023.

Tabela 10: Receita e Consumo de água AGESPISA referente ao mês de set/23 (valores em @set/23) por perfil de consumidor

	LIGAÇÕES	ECONOMIAS	VOLUME CONSUMIDO (M3)	FATURAMENTO (R\$)	VOLUME FATURADO ESTIMADO (M3)	TARIFA MÉDIA (R\$/M ³)
Receitas de água	438.724	446.798	4.741.163	32.339.899	5.656.086	5,7
Residencial	397.416	404.148	4.141.316	25.565.348	4.970.699	5,1
Básica	383.238	389.887	4.007.818	24.986.683	4.806.396	5,2
Social	14.178	14.261	133.498	578.664	164.303	3,5
Não residencial	26.274	27.353	375.103	5.503.075	460.643	11,9
Comercial	16.383	17.039	147.240	2.036.961	211.654	9,6
Público	5.022	5.416	172.780	2.708.695	180.321	15,0
Industrial	4.869	4.898	55.083	757.419	68.668	11,0
Não hidrometrada	15.034	15.297	224.744	1.271.476	224.744	5,7

Cabe ressaltar que, em setembro de 2023, tanto o histograma de consumo quanto a tarifa média da AGESPISA estavam em conformidade com a estrutura tarifária vigente até janeiro de 2024. Importante destacar também que houve um ajuste de 13,24% na estrutura tarifária da AGESPISA a partir de fevereiro de 2024, conforme determinado pela Resolução nº 10, de 24 de janeiro de 2024.

A receita com esgoto foi calculada de maneira análoga ao do sistema de abastecimento de água, considerando a paridade de 100% entre a tarifa de água e a de esgoto e o número de economias com coleta e tratamento de esgoto.

A receita de água e de esgoto consolidada anual é apresentada na Tabela 11.

Tabela 11: Projeção de receita com água

ANO	TARIFA MÉDIA DE ÁGUA (R\$/M ³)	RECEITA COM ÁGUA (MM R\$)	RECEITA COM ESGOTO (MM R\$)
1	6,15	545,01	76,83
2	6,42	589,03	114,67
3	6,70	636,17	159,78
4	7,00	686,59	213,04
5	7,30	740,49	275,39
6	7,53	774,49	336,90

7	7,53	785,76	378,16
8	7,53	796,80	419,33
9	7,53	802,11	460,36
10	7,53	801,68	501,22
11	7,53	801,01	541,88
12	7,53	800,09	582,30
13	7,53	798,94	622,43
14	7,53	797,54	662,24
15	7,53	795,91	701,70
16	7,53	794,05	720,45
17	7,53	791,96	718,56
18	7,53	789,64	716,45
19	7,53	787,10	714,14
20	7,53	784,34	711,64
21	7,53	781,38	708,95
22	7,53	778,21	706,08
23	7,53	774,83	703,01
24	7,53	771,24	699,76
25	7,53	767,46	696,33
26	7,53	763,49	692,72
27	7,53	759,32	688,94
28	7,53	754,96	684,99
29	7,53	750,41	680,85
30	7,53	745,66	676,55
31	7,53	740,73	672,07
32	7,53	735,61	667,43
33	7,53	730,30	662,61
34	7,53	724,81	657,63
35	7,53	719,13	652,47

2.3.2 Receitas de serviços complementares e acessórias

Considerou-se – adicionalmente às receitas tarifárias – a prestação de outros serviços diversos (tais como solicitação de religação e multas) e serviços acessórios (tais como limpeza de caixa d'água, adequação de tubulação interna, tratamento off-site de efluentes industriais, entre outros) que não são diretamente

associados à distribuição de água e à coleta e tratamento de esgotamento sanitário. Foi considerado que estas receitas correspondem a 5,0% das receitas tarifárias auferidas com os serviços principais.

2.3.3 Consolidado

A Tabela 12 discrimina as receitas com água, com esgoto e com outros serviços, bem como seu somatório, a Receita Bruta de Serviços.

Tabela 12: Projeção da Receita Bruta de Serviços (R\$ MM/ano)

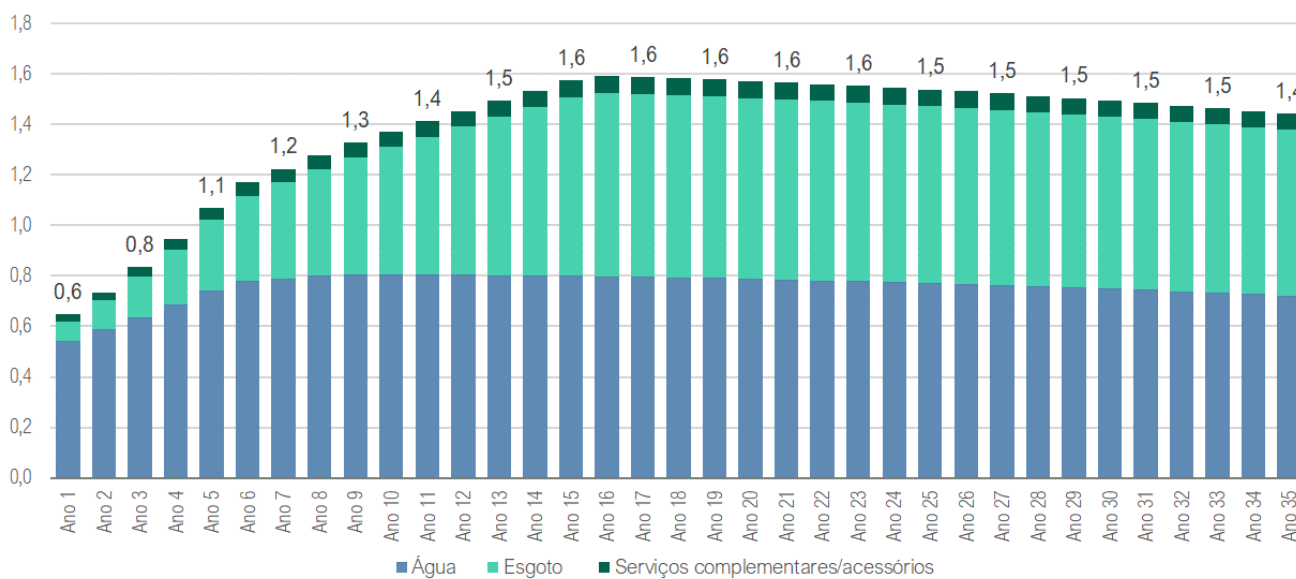
ANO	RECEITA COM ÁGUA	RECEITA COM ESGOTO	RECEITA COM SERVIÇOS COMPLEMENTARES E ACESSÓRIOS	RECEITA BRUTA DE SERVIÇOS
1	545,01	76,83	28,40	650,23
2	589,03	114,67	32,15	735,85
3	636,17	159,78	36,38	832,33
4	686,59	213,04	41,14	940,77
5	740,49	275,39	46,48	1.062,35
6	774,49	336,90	50,74	1.162,13
7	785,76	378,16	53,02	1.216,93
8	796,80	419,33	55,28	1.271,41
9	802,11	460,36	57,31	1.319,78
10	801,68	501,22	59,10	1.362,00
11	801,01	541,88	60,87	1.403,76
12	800,09	582,30	62,62	1.445,01
13	798,94	622,43	64,34	1.485,71
14	797,54	662,24	66,04	1.525,82
15	795,91	701,70	67,71	1.565,32
16	794,05	720,45	68,46	1.582,96
17	791,96	718,56	68,28	1.578,80
18	789,64	716,45	68,08	1.574,17
19	787,10	714,14	67,86	1.569,10
20	784,34	711,64	67,62	1.563,60
21	781,38	708,95	67,36	1.557,70
22	778,21	706,08	67,09	1.551,37
23	774,83	703,01	66,80	1.544,63
24	771,24	699,76	66,49	1.537,49
25	767,46	696,33	66,16	1.529,95

26	763,49	692,72	65,82	1.522,03
27	759,32	688,94	65,46	1.513,73
28	754,96	684,99	65,09	1.505,04
29	750,41	680,85	64,69	1.495,96
30	745,66	676,55	64,29	1.486,50
31	740,73	672,07	63,86	1.476,67
32	735,61	667,43	63,42	1.466,46
33	730,30	662,61	62,96	1.455,88
34	724,81	657,63	62,49	1.444,92
35	719,13	652,47	62,00	1.433,60

2.3.4 Receita Bruta Consolidada

Finalmente, a Figura 1 apresenta a composição da receita bruta de serviços ao longo de toda a concessão.

Figura 1: Composição Receita Bruta de Serviços (R\$ bi /ano)



2.4 Considerações acerca dos regimes de tributação

Foi considerada a possibilidade de enquadramento do projeto no regime de tributação por Lucro Real ou por Lucro Presumido. A análise foi feita mantendo-se como referência o exercício anterior, no qual o regime que apresentasse os melhores resultados para a concessionária, desde que atendidos os critérios de enquadramento², seria o escolhido para o próximo ano.

² Para o caso de enquadramento no regime de Lucro Presumido, é necessário que o faturamento do concessionário no ano anterior ao ano de análise seja inferior a R\$ 78 milhões.

Avaliou-se a elegibilidade do futuro operador do serviço a cada regime, bem como os impactos que cada um teria sobre os fluxos de: impostos sobre a renda (incluindo a possibilidade de reduzir bases de cálculo mediante compensação de prejuízos), impostos sobre a receita operacional (incluindo a possibilidade de usufruir do tratamento fiscal associado à apuração de créditos de PIS/COFINS sobre parte dos custos da concessionária) e impostos sobre rendimentos financeiros (com isenção ou incidência, correspondentemente), seguindo a legislação tributária vigente. Dessa forma, por ser o mais vantajoso, foi considerado o regime de Lucro Real ao longo dos 35 anos de concessão.

2.5 Impostos sobre receita

Os impostos incidentes sobre receitas são PIS e COFINS, detalhados a seguir. Não foram consideradas as incidências de ICMS e ISS, uma vez que esses não se aplicam sobre serviços de saneamento.

2.5.1 PIS/COFINS

O PIS e a COFINS³ são incidentes tanto sobre a Receita Bruta de Serviços, como sobre a Receita Financeira. A depender do regime de tributação, as alíquotas de PIS/COFINS para cada fonte de receita são:

Tabela 13: Incidência e alíquotas de PIS/COFINS

INCIDÊNCIA	REGIME NÃO-CUMULATIVO (LUCRO REAL)		REGIME CUMULATIVO (LUCRO PRESUMIDO)	
	PIS	COFINS	PIS	COFINS
Receita Bruta de Serviços	1,65%	7,60%	0,65%	3,00%
Receita Financeira	0,65%	4,00%	-	-

Fonte: Receita Federal

As taxas são aplicadas de acordo com o regime tributário assumido no ano em questão, resultando nos fluxos de pagamento de PIS/COFINS, dispostos na Tabela 14.

Tabela 14: Projeção da cobrança de PIS/COFINS e regime tributário escolhido (R\$ MM/ano)

ANO	DÉBITO DE PIS/COFINS
1	-60,15
2	-68,07
3	-76,99
4	-87,02
5	-98,27

³ Regulamentados pelas Leis nº 10.637, de 30 de dezembro de 2002, e nº 10.833, de 29 de dezembro de 2003.

6	-107,50
7	-112,57
8	-117,61
9	-122,08
10	-125,99
11	-129,85
12	-133,66
13	-137,43
14	-141,14
15	-144,79
16	-146,42
17	-146,04
18	-145,61
19	-145,14
20	-144,63
21	-144,09
22	-143,50
23	-142,88
24	-142,22
25	-141,52
26	-140,79
27	-140,02
28	-139,22
29	-138,38
30	-137,50
31	-136,59
32	-135,65
33	-134,67
34	-133,66
35	-132,61

2.5.2 Crédito de PIS/COFINS

O regime de incidência não-cumulativa permite o resgate de créditos de PIS/COFINS⁴ referentes à prestação de serviços já tributados.

A parcela do tributo a ser recuperada de certa linha de custo depende da proporção de gastos com pessoal do serviço em questão, bem como da quantidade de pagamento de serviços e bens isentos dessas tributações. A Tabela 15 explicita as estimativas de porcentagens de PIS/COFINS recuperáveis para cada linha de custo, bem como a possibilidade de recuperação de créditos da amortização dos ativos intangíveis no período.

Tabela 15: Parcela de PIS/COFINS recuperável para cada linha de custo e amortização

LINHA PASSÍVEL DE CRÉDITOS	% RECUPERÁVEL
Custos com Pessoal	0%
Custos com Energia elétrica	100%
Custos com Terceiros	100%
Custos com Produtos Químicos	100%

Os créditos de PIS/COFINS são calculados pela multiplicação da porcentagem recuperável sobre o pagamento projetado desses tributos para cada linha de custo, bem como para a amortização, resultando na projeção indicada na Tabela 16.

Tabela 16: Projeção do crédito de PIS/COFINS (R\$ MM/ano)

ANO	CRÉDITO DE PIS/COFINS
1	18,33
2	17,51
3	16,62
4	15,67
5	16,55
6	16,67
7	16,82
8	16,99
9	17,28
10	17,67
11	18,04
12	18,41

⁴ Regulamentados pelas Leis nº 10.637, de 30 de dezembro de 2002, e nº 10.833, de 29 de dezembro de 2003.

13	18,78
14	19,13
15	19,48
16	19,57
17	19,52
18	19,46
19	19,41
20	19,34
21	19,27
22	19,20
23	19,12
24	19,04
25	18,95
26	18,86
27	18,76
28	18,66
29	18,56
30	18,45
31	18,33
32	18,22
33	18,09
34	17,97
35	17,84

2.6 Custos Operacionais (OPEX) e Despesas

2.6.1 Custos Operacionais (OPEX)

Os custos e despesas operacionais (OPEX) da concessionária estão divididos entre custos com pessoal, energia elétrica, produtos químicos e serviços com terceiros. As subseções a seguir apresentam as projeções de custos associados a cada categoria.

2.6.1.1 Custos com pessoal

A estimativa do quadro de pessoal total necessário ao longo de todo o período de concessão foi baseada em parâmetros de produtividade referenciais, obtidos por meio de uma análise de benchmarking com informações de operadores privados no país, utilizando dados divulgados no Sistema Nacional de Informações sobre

Saneamento (SNIS). Foi adotado um índice de 2,2 funcionários para cada 1000 ligações no primeiro ano de operação, reduzindo para 1,94 funcionários por 1000 ligações a partir do quarto ano.

No que diz respeito ao custo médio por colaborador, foi considerado o valor médio efetivamente desembolsado pelos operadores privados do país, com base no indicador SNIS IN008 - Despesa média anual por empregado. Este indicador revelou uma média de R\$ 6.000 por colaborador por mês, levando em conta os encargos trabalhistas e sociais sobre os salários.

Na análise, foram considerados todos os funcionários dos setores administrativo, comercial, operacional e manutenção, contratados conforme Consolidação das Leis Trabalhistas, incluindo encargos sociais e benefícios.

Os custos associados a quadro de pessoal estão dispostos na Tabela 17 a seguir.

Tabela 17: Projeção de custos com pessoal (R\$ MM/ano)

ANO	CUSTOS COM PESSOAL
1	-106,18
2	-109,40
3	-112,22
4	-114,62
5	-120,61
6	-126,58
7	-132,51
8	-138,41
9	-143,07
10	-147,71
11	-152,32
12	-156,90
13	-161,45
14	-165,96
15	-170,44
16	-170,44
17	-170,44
18	-170,44
19	-170,44
20	-170,44
21	-170,44
22	-170,44

23	-170,44
24	-170,44
25	-170,44
26	-170,44
27	-170,44
28	-170,44
29	-170,44
30	-170,44
31	-170,44
32	-170,44
33	-170,44
34	-170,44
35	-170,44

2.6.1.2 Custos com energia elétrica

Os custos relacionados à energia elétrica foram calculados com base no dimensionamento dos equipamentos essenciais para a operação abrangente do sistema, com destaque para as bombas presentes nas estações elevatórias de água e de esgoto. Quanto ao custo unitário, utilizou-se o valor histórico despendido pelos municípios, estimado em R\$ 0,99/kWh no 1º ano de operação, convergindo para R\$ 0,70/kWh a partir do 4º ano.

A redução do custo unitário de energia elétrica adotada é resultado da previsão da implementação de práticas mais eficientes pela concessionária. O valor de R\$ 0,70/kWh está alinhado com o custo médio observado pelas operadoras privadas mais eficientes do país.

Portanto, os custos anuais relativos à energia elétrica estão apresentados na Tabela 18 a seguir, considerando as potências totais dos equipamentos integrantes dos sistemas de abastecimento de água e de esgotamento sanitário.

Tabela 18: Projeção do custo com energia elétrica (R\$ MM/ano)

ANO	CUSTO COM ENERGIA ELÉTRICA
1	-105,94
2	-93,07
3	-79,27
4	-64,85
5	-68,09
6	-68,15

7	-68,36
8	-68,68
9	-69,47
10	-70,62
11	-71,75
12	-72,86
13	-73,94
14	-74,99
15	-76,02
16	-76,23
17	-76,04
18	-75,83
19	-75,60
20	-75,35
21	-75,08
22	-74,79
23	-74,48
24	-74,15
25	-73,81
26	-73,44
27	-73,06
28	-72,67
29	-72,25
30	-71,82
31	-71,37
32	-70,90
33	-70,41
34	-69,91
35	-69,39

2.6.1.3 Custos com produtos químicos

Os gastos relacionados aos produtos químicos foram calculados com base no volume produzido de água nas Estações de Tratamento de Água. Essas estimativas consideraram o emprego de cal, sulfato de alumínio, flúor, cloro e polímero para a floculação das águas de lavagem dos filtros e descarga dos decantadores.

A Tabela 19 abaixo apresenta os produtos químicos e as respectivas dosagens adotadas.

Tabela 19: Produtos químicos e dosagens adotadas para o tratamento de água

PRODUTOS QUÍMICOS	DOSAGEM (MG/L)
Sulfato de Alumínio	35,0
Ácido Fluossilícico (Flúor)	0,7
Cal	10,0
Cloro	2,0
Polímero	0,8

Os custos unitários adotados para cada produto químico têm como referência valores de mercado (licitações recentes e estudos de referência)⁵, sendo os valores apresentados na tabela abaixo.

Tabela 20: Custo unitários de produtos químicos

PRODUTOS QUÍMICOS	CUSTO (R\$/KG)
Sulfato de Alumínio	3,0
Ácido Fluossilícico (Flúor)	5,0
Cal	0,7
Cloro	2,6
Polímero	2,0

Os custos associados ao consumo de produtos químicos estão dispostos na Tabela 21 a seguir.

Tabela 21: Projeção do custo com produtos químicos (R\$ MM/ano)

ANO	CUSTO COM PRODUTOS QUÍMICOS
1	-15,19
2	-15,67
3	-16,18
4	-16,70
5	-17,24
6	-16,96
7	-16,72
8	-16,52
9	-16,43
10	-16,42

⁵ Estudos do BNDES e licitações recentes da COPASA.

11	-16,40
12	-16,39
13	-16,36
14	-16,33
15	-16,30
16	-16,26
17	-16,22
18	-16,17
19	-16,12
20	-16,06
21	-16,00
22	-15,94
23	-15,87
24	-15,80
25	-15,72
26	-15,64
27	-15,55
28	-15,46
29	-15,37
30	-15,27
31	-15,17
32	-15,07
33	-14,96
34	-14,84
35	-14,73

2.6.1.4 Custo com terceiros

Os gastos com terceiros incluem as denominadas despesas gerais, administrativas, ambientais e de operação (dispensando assim um CAPEX associado a manutenção), bem como com a contratação de seguros e garantias tendo em vista os riscos envolvidos na operação e a garantia de execução do contrato.

Estas despesas estão dispostas na Tabela 22 a seguir.

Tabela 22: Projeção de custos com terceiros (R\$ MM/ano)

ANO	CUSTO COM TERCEIROS
1	-76,98
2	-80,60
3	-84,24
4	-87,84
5	-93,63
6	-95,11
7	-96,75
8	-98,50
9	-100,96
10	-103,95
11	-106,90
12	-109,82
13	-112,69
14	-115,52
15	-118,30
16	-119,02
17	-118,74
18	-118,42
19	-118,07
20	-117,69
21	-117,28
22	-116,84
23	-116,37
24	-115,88
25	-115,36
26	-114,81
27	-114,24
28	-113,64
29	-113,01
30	-112,35

31	-111,67
32	-110,97
33	-110,24
34	-109,48
35	-108,70

2.6.1.5 Inadimplência

Em vista da possibilidade de atrasos ou de não pagamentos por parte dos usuários dos serviços, foi estabelecido um percentual a ser deduzido da receita líquida dos serviços para contemplar a inadimplência.

Apesar da previsão de que o operador privado envidará esforços na gestão comercial para mitigar a inadimplência, a base de referência adotada foi a média atual de inadimplência, com projeção de aumento ao longo da concessão, atingindo 7,5% no 8º ano da concessão. Esse aumento leva em consideração que uma parcela considerável da população do projeto atualmente não é submetida à cobrança pelos serviços de esgotamento sanitário e que o aumento da fatura final decorrente de tal atendimento aumentará as taxas de inadimplência.

A Tabela 23 apresenta o montante deduzido anualmente decorrente da inadimplência considerada e esperada.

Tabela 23: Inadimplência – montante deduzido da Receita Operacional Líquida (R\$ MM/ano)

ANO	%INADIMPLÊNCIA	INADIMPLÊNCIA
1	5,7%	-33,50
2	5,9%	-39,50
3	6,2%	-46,55
4	6,4%	-54,81
5	6,7%	-64,45
6	7,0%	-73,43
7	7,2%	-80,03
8	7,5%	-86,98
9	7,5%	-90,29
10	7,5%	-93,18
11	7,5%	-96,04
12	7,5%	-98,87
13	7,5%	-101,66
14	7,5%	-104,40
15	7,5%	-107,11
16	7,5%	-108,32
17	7,5%	-108,03
18	7,5%	-107,72
19	7,5%	-107,37
20	7,5%	-106,99
21	7,5%	-106,59

22	7,5%	-106,16
23	7,5%	-105,69
24	7,5%	-105,21
25	7,5%	-104,69
26	7,5%	-104,15
27	7,5%	-103,58
28	7,5%	-102,98
29	7,5%	-102,36
30	7,5%	-101,72
31	7,5%	-101,04
32	7,5%	-100,34
33	7,5%	-99,62
34	7,5%	-98,87
35	7,5%	-98,10

2.6.2 Despesas da Concessão

2.6.2.1 Taxa de Regulação, Controle e Fiscalização

Foram previstas despesas com a fiscalização da prestação dos serviços, a ser realizada pela agência reguladora. Considerou-se o custo anual referente a 0,5% da Receita Líquida de Serviços, conforme definido na Minuta do Contrato de Concessão. Tal percentual foi definido com base em benchmark de outros contratos de concessão de porte similar e tem por finalidade garantir orçamento adequado à agência reguladora para que tenha capacidade cumprir suas atribuições na concessão como órgão fiscalizador e regulador. A projeção de pagamento da taxa de regulação encontra-se na Tabela 24 a seguir.

Tabela 24: Projeção da taxa de regulação, controle e fiscalização (R\$ MM/ano)

ANO	TAXA DE REGULAÇÃO
1	-3,04
2	-3,43
3	-3,86
4	-4,35
5	-4,90
6	-5,36
7	-5,61
8	-5,85
9	-6,08
10	-6,27

11	-6,46
12	-6,65
13	-6,84
14	-7,02
15	-7,20
16	-7,28
17	-7,26
18	-7,24
19	-7,22
20	-7,19
21	-7,17
22	-7,14
23	-7,11
24	-7,07
25	-7,04
26	-7,00
27	-6,96
28	-6,92
29	-6,88
30	-6,84
31	-6,79
32	-6,75
33	-6,70
34	-6,65
35	-6,60

2.6.2.2 Verificador independente

Considerou-se a contratação de empresa especializada para atuação como verificador independente do contrato, no valor de R\$ 2.000.000,00 (Dois milhões de reais) ao ano.

2.6.3 Consolidado

A Tabela 25 apresenta os valores de cada categoria de custo ano a ano, bem como sua somatória, que resulta nos custos operacionais e nas despesas anuais.

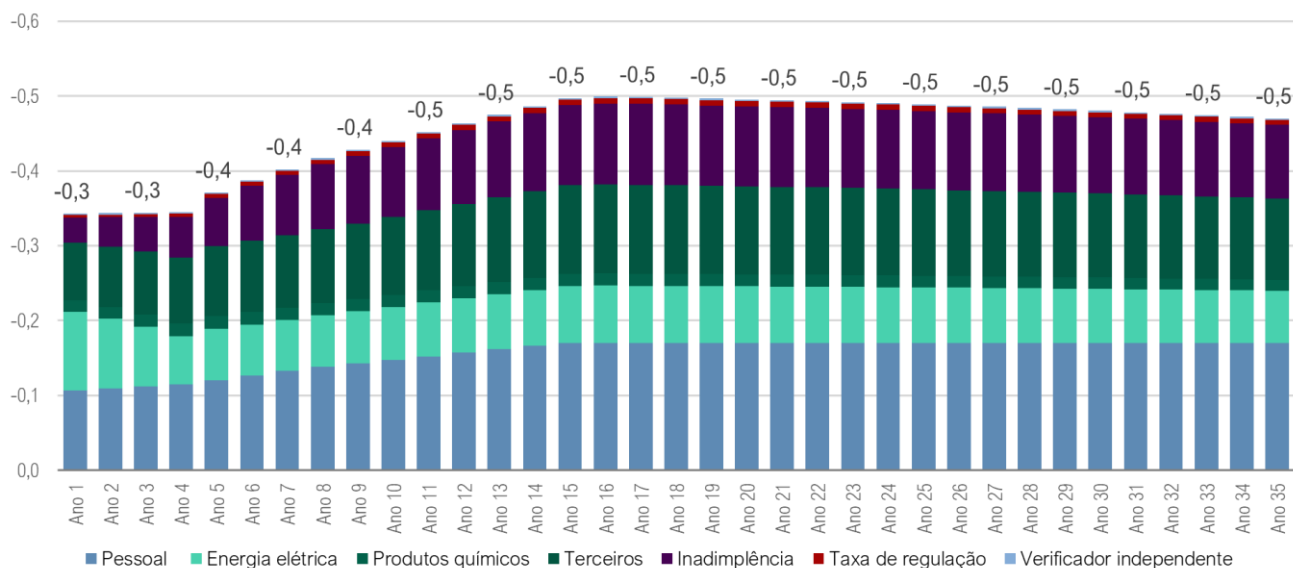
Tabela 25: Projeção dos custos operacionais e despesas anuais (MM R\$)

ANO	PESSOAL	ENERGIA ELÉTRICA	PRODUTOS QUÍMICOS	TERCEIROS	INADIMPLÊNCIA	TAXA DE REGULAÇÃO	VERIFICADOR INDEPENDENTE	TOTAL
1	-106,18	-105,94	-15,19	-76,98	-33,50	-3,04	-2,00	-342,83
2	-109,40	-93,07	-15,67	-80,60	-39,50	-3,43	-2,00	-343,67
3	-112,22	-79,27	-16,18	-84,24	-46,55	-3,86	-2,00	-344,32
4	-114,62	-64,85	-16,70	-87,84	-54,81	-4,35	-2,00	-345,17
5	-120,61	-68,09	-17,24	-93,63	-64,45	-4,90	-2,00	-370,92
6	-126,58	-68,15	-16,96	-95,11	-73,43	-5,36	-2,00	-387,59
7	-132,51	-68,36	-16,72	-96,75	-80,03	-5,61	-2,00	-401,98
8	-138,41	-68,68	-16,52	-98,50	-86,98	-5,85	-2,00	-416,95
9	-143,07	-69,47	-16,43	-100,96	-90,29	-6,08	-2,00	-428,29
10	-147,71	-70,62	-16,42	-103,95	-93,18	-6,27	-2,00	-440,15
11	-152,32	-71,75	-16,40	-106,90	-96,04	-6,46	-2,00	-451,88
12	-156,90	-72,86	-16,39	-109,82	-98,87	-6,65	-2,00	-463,48
13	-161,45	-73,94	-16,36	-112,69	-101,66	-6,84	-2,00	-474,94
14	-165,96	-74,99	-16,33	-115,52	-104,40	-7,02	-2,00	-486,24
15	-170,44	-76,02	-16,30	-118,30	-107,11	-7,20	-2,00	-497,37
16	-170,44	-76,23	-16,26	-119,02	-108,32	-7,28	-2,00	-499,55
17	-170,44	-76,04	-16,22	-118,74	-108,03	-7,26	-2,00	-498,73
18	-170,44	-75,83	-16,17	-118,42	-107,72	-7,24	-2,00	-497,81
19	-170,44	-75,60	-16,12	-118,07	-107,37	-7,22	-2,00	-496,81
20	-170,44	-75,35	-16,06	-117,69	-106,99	-7,19	-2,00	-495,72
21	-170,44	-75,08	-16,00	-117,28	-106,59	-7,17	-2,00	-494,55
22	-170,44	-74,79	-15,94	-116,84	-106,16	-7,14	-2,00	-493,29
23	-170,44	-74,48	-15,87	-116,37	-105,69	-7,11	-2,00	-491,96
24	-170,44	-74,15	-15,80	-115,88	-105,21	-7,07	-2,00	-490,54
25	-170,44	-73,81	-15,72	-115,36	-104,69	-7,04	-2,00	-489,05
26	-170,44	-73,44	-15,64	-114,81	-104,15	-7,00	-2,00	-487,48
27	-170,44	-73,06	-15,55	-114,24	-103,58	-6,96	-2,00	-485,83
28	-170,44	-72,67	-15,46	-113,64	-102,98	-6,92	-2,00	-484,11
29	-170,44	-72,25	-15,37	-113,01	-102,36	-6,88	-2,00	-482,31
30	-170,44	-71,82	-15,27	-112,35	-101,72	-6,84	-2,00	-480,43

31	-170,44	-71,37	-15,17	-111,67	-101,04	-6,79	-2,00	-478,48
32	-170,44	-70,90	-15,07	-110,97	-100,34	-6,75	-2,00	-476,46
33	-170,44	-70,41	-14,96	-110,24	-99,62	-6,70	-2,00	-474,36
34	-170,44	-69,91	-14,84	-109,48	-98,87	-6,65	-2,00	-472,19
35	-170,44	-69,39	-14,73	-108,70	-98,10	-6,60	-2,00	-469,95

Na Figura 2 apresenta-se a composição dos custos anuais em formato de gráfico.

Figura 2: Projeção dos custos e despesas anuais (R\$ MM/ano)



2.7 Investimentos (CAPEX)

2.7.1 Outorga

Conforme estipulado no EDITAL da CONCESSÃO, foi previsto um **desembolso por parte do concessionário no valor de R\$ 1.000.000.000,00 (um bilhão de reais) a título de OUTORGA mínima** cujo fluxo de pagamentos está previsto também no Edital.

2.7.2 Reembolso de despesas com estruturação da concessão

Conforme estabelecido no Edital da Concessão, foi considerado um **desembolso por parte do concessionário no valor de R\$ 6.113.306,48 (seis milhões, cento e treze mil trezentos e seis reais e quarenta e oito centavos), referente aos custos de estruturação da concessão.** Esse pagamento deve ser efetuado antes do início da concessão, uma vez que é uma condição prévia para a formalização do CONTRATO.

2.7.3 Investimentos em tratamento e distribuição de água e em coleta e tratamento de esgoto

Nesta seção, serão apresentados os investimentos estimados necessários para assegurar a universalização dos serviços de abastecimento de água e de esgotamento sanitário nos municípios sob concessão, conforme as metas definidas na Minuta do CONTRATO.

Planilhas orçamentárias foram elaboradas para cada município, detalhando serviços, quantidades e preços das obras e de aquisições necessárias para implantar sistemas adequados às características locais. Essas planilhas foram desenvolvidas com base em prognósticos apresentados nos Planos Regionais de Saneamento Básico (PRSB) que identificaram deficiências, intervenções e quantidades necessárias para assegurar a efetividade dos sistemas de abastecimento de água e esgotamento sanitário em conformidade com os requisitos estipulados. Os quantitativos considerados para os investimentos foram os apresentados no Anexo IV do Plano Regional de Saneamento (Anexo IV – Quantitativos de Projeto).

2.7.3.1 Premissas de custos unitários

Os custos unitários por categoria de investimentos foram obtidos através da Calculadora de Custos disponibilizada pela ABCON SINDCON (Associação e Sindicato Nacional das Concessionárias Privadas de Serviços Públicos de Água e Esgoto)⁶. Esta ferramenta permite a análise de custos tanto para obras pontuais, como para estações de tratamento e reservatórios, quanto para obras lineares, como adutoras, redes e emissários.

Para a obtenção desses custos médios, a calculadora emprega o custo médio das concessionárias para a realização de tais obras, combinado com uma análise detalhada dos serviços e custos necessários para sua execução. A ferramenta acessa os preços dos itens na base SINAPI adequados à unidade da federação e ao período desejados. Para orçar obras lineares, são utilizadas composições unitárias baseadas em itens das tabelas SINAPI da Caixa Econômica Federal, com a inclusão de composições auxiliares quando necessário, devido à exclusão de alguns itens das tabelas SINAPI. Nessas composições auxiliares, são empregados itens (composições e insumos) das tabelas SINAPI.

Além disso, foi considerada a aplicação de uma taxa percentual de Benefícios e Despesas Indiretas (BDI) sobre todos os custos no valor médio de 24%, conforme orientação do Tribunal de Contas da União (TCU) para obras de saneamento básico. Essa porcentagem engloba diversos custos indiretos, tais como Estudos e Projetos, Gerenciamento (Equipe Engenharia), Desapropriação e Aquisições de área, Licenciamentos e Compensações Ambientais, TI (Softwares e licenças), CCO, entre outros.

Adicionalmente, considerou-se a elegibilidade dos investimentos para descontos proporcionados pelos benefícios fiscais do Regime Especial de Incentivos para o Desenvolvimento da Infraestrutura (REIDI), conforme estabelecido na legislação atual. Nesse sentido, foi contemplada uma redução de 9,65% nos custos unitários dos investimentos, correspondente à alíquota do PIS/COFINS.

As tabelas abaixo apresentam os custos unitários considerados na modelagem para os sistemas de abastecimento de água e de esgotamento sanitário.

Tabela 26: Custos Unitários de Sistema de Abastecimento de Água

SISTEMA DE ABASTECIMENTO DE ÁGUA	TIPO DE INVESTIMENTO	UNI.	PREÇO UNITÁRIO (R\$)
----------------------------------	----------------------	------	----------------------

⁶ Fonte: ABCON SINDCON (<https://www.abconsindcon.com.br/calculadora-de-custos/>)

Aduтора	Novo	m	338,22
Cadastro Técnico	Novo	hab	4,50
CAPTAÇÃO SUBTERRÂNEA ATÉ 15L/S	Melhoria	l/s	13.503,60
CAPTAÇÃO SUBTERRÂNEA ATÉ 15L/S	Novo	l/s	270.072,00
CAPTAÇÃO SUBTERRÂNEA ATÉ 50L/S	Melhoria	l/s	18.004,80
CAPTAÇÃO SUPERFICIAL - VAZÃO ATÉ 50 L/S	Melhoria	l/s	1.581,58
CAPTAÇÃO SUPERFICIAL - VAZÃO ATÉ 50 L/S	Novo	l/s	31.631,58
CAPTAÇÃO SUPERFICIAL - VAZÃO DE 201 ATÉ 500 L/S	Melhoria	l/s	665,93
CAPTAÇÃO SUPERFICIAL - VAZÃO DE 51 ATÉ 100 L/S	Melhoria	l/s	1.248,62
CAPTAÇÃO SUPERFICIAL - VAZÃO DE 51 ATÉ 100 L/S	Novo	l/s	24.972,30
EEA - Estação Elevatória de Água com vazão até 5 l/s	Melhoria	l/s	15.427,48
EEA - Estação Elevatória de Água com vazão até 5 l/s	Novo	l/s	51.424,95
EEA - Estação Elevatória de Água com vazão de 101 l/s a 200 l/s	Melhoria	l/s	2.843,90
EEA - Estação Elevatória de Água com vazão de 11 l/s a 25 l/s	Melhoria	l/s	10.736,20
EEA - Estação Elevatória de Água com vazão de 11 l/s a 25 l/s	Novo	l/s	35.787,35
EEA - Estação Elevatória de Água com vazão de 201 l/s a 400 l/s	Melhoria	l/s	2.167,93
EEA - Estação Elevatória de Água com vazão de 26 l/s a 50 l/s	Melhoria	l/s	6.475,65
EEA - Estação Elevatória de Água com vazão de 26 l/s a 50 l/s	Novo	l/s	21.585,50
EEA - Estação Elevatória de Água com vazão de 51 l/s a 100 l/s	Melhoria	l/s	3.553,30
EEA - Estação Elevatória de Água com vazão de 51 l/s a 100 l/s	Novo	l/s	17.766,48
EEA - Estação Elevatória de Água com vazão de 6 l/s a 10 l/s	Melhoria	l/s	13.005,07
EEA - Estação Elevatória de Água com vazão de 6 l/s a 10 l/s	Novo	l/s	43.350,24
ETA - Estação de Tratamento de Água com vazão de 101 a 200 l/s	Melhoria	l/s	5.751,84
ETA - Estação de Tratamento de Água com vazão de 101 a 200 l/s	Novo	l/s	115.036,74
ETA - Estação de Tratamento de Água com vazão de 51 a 100 l/s	Melhoria	l/s	6.565,29
ETA - Estação de Tratamento de Água com vazão de 51 a 100 l/s	Novo	l/s	131.305,74
ETA - Estação de Tratamento de Água com vazão de 751 a 1000 l/s	Melhoria	l/s	3.592,02
ETA - Estação de Tratamento de Água com vazão de até 50 l/s	Melhoria	l/s	7.707,79
ETA - Estação de Tratamento de Água com vazão de até 50 l/s	Novo	l/s	154.155,73
Geofonamento	Novo	km	281,32
Hidrometração	Novo	unid	137,39
Ligação de Água	Novo	unid	818,55
Modelagem Hidráulica	Novo	m	1,13
Rede de Distribuição	Novo	m	214,45
Reservatório com capacidade até 100 m³	Melhoria	m³	647,64
Reservatório com capacidade até 100 m³	Novo	m³	4.317,63

Reservatório com capacidade de 1001 a 2000 m ³	Melhoria	m ³	366,81
Reservatório com capacidade de 1001 a 2000 m ³	Novo	m ³	2.445,43
Reservatório com capacidade de 101 a 250 m ³	Melhoria	m ³	560,06
Reservatório com capacidade de 101 a 250 m ³	Novo	m ³	3.733,71
Reservatório com capacidade de 251 a 500 m ³	Melhoria	m ³	493,74
Reservatório com capacidade de 251 a 500 m ³	Novo	m ³	3.291,59
Reservatório com capacidade de 501 a 1000 m ³	Melhoria	m ³	435,68
Reservatório com capacidade de 501 a 1000 m ³	Novo	m ³	2.904,53
Setorização	Novo	setores	242.255,15

Tabela 27: Custos Unitários de Sistema de Esgotamento Sanitário

SISTEMA DE ESGOTAMENTO SANITÁRIO	TIPO DE INVESTIMENTO	UNI.	PREÇO UNITÁRIO (R\$)
Coletor	Novo	m	458,38
Ligação de Esgoto	Novo	unid	1.089,06
Linha de Recalque	Novo	m	316,13
Rede Coletora (profundidade média 1,40m)	Novo	m	383,99
Rede Coletora (profundidade média 1,20m)	Novo	m	213,51
EEE - Estação Elevatória de Esgoto com vazão até 5 l/s	Melhoria	l/s	21.013,18
EEE - Estação Elevatória de Esgoto com vazão até 5 l/s	Novo	l/s	105.065,89
EEE - Estação Elevatória de Esgoto com vazão de 101 l/s a 200 l/s	Novo	l/s	34.459,55
EEE - Estação Elevatória de Esgoto com vazão de 11 l/s a 25 l/s	Melhoria	l/s	13.700,82
EEE - Estação Elevatória de Esgoto com vazão de 11 l/s a 25 l/s	Novo	l/s	68.504,11
EEE - Estação Elevatória de Esgoto com vazão de 201 l/s a 400 l/s	Novo	l/s	18.088,89
EEE - Estação Elevatória de Esgoto com vazão de 26 l/s a 50 l/s	Melhoria	l/s	10.783,84
EEE - Estação Elevatória de Esgoto com vazão de 26 l/s a 50 l/s	Novo	l/s	53.919,20
EEE - Estação Elevatória de Esgoto com vazão de 51 l/s a 100 l/s	Melhoria	l/s	8.619,28
EEE - Estação Elevatória de Esgoto com vazão de 51 l/s a 100 l/s	Novo	l/s	43.096,39
EEE - Estação Elevatória de Esgoto com vazão de 6 l/s a 10 l/s	Melhoria	l/s	16.307,49
EEE - Estação Elevatória de Esgoto com vazão de 6 l/s a 10 l/s	Novo	l/s	81.537,46
ETE - Estação de Tratamento de Esgoto com vazão nominal até 50 l/s	Melhoria	l/s	39.541,28
ETE - Estação de Tratamento de Esgoto com vazão nominal de 101 a 200 l/s	Melhoria	l/s	32.996,97
ETE - Estação de Tratamento de Esgoto com vazão nominal de 51 a 100 l/s	Melhoria	l/s	37.220,24
ETE - FOSSA/FILTRO/SUMIDOURO	Novo	l/s	17.925,44
ETE LAGOAS - SISTEMA AUSTRALIANO - ETE - VAZÃO DE 10 l/s	Novo	l/s	218.529,73
ETE LAGOAS - SISTEMA AUSTRALIANO - ETE - VAZÃO DE 125 l/s	Melhoria	l/s	16.696,47

ETE LAGOAS - SISTEMA AUSTRALIANO - ETE - VAZÃO DE 20 l/s	Melhoria	l/s	19.590,13
ETE LAGOAS - SISTEMA AUSTRALIANO - ETE - VAZÃO DE 20 l/s	Novo	l/s	195.901,34
ETE LAGOAS - SISTEMA AUSTRALIANO - ETE - VAZÃO DE 225 l/s	Melhoria	l/s	16.159,89
ETE LAGOAS - SISTEMA AUSTRALIANO - ETE - VAZÃO DE 275 l/s	Novo	l/s	160.300,77
ETE LAGOAS - SISTEMA AUSTRALIANO - ETE - VAZÃO DE 40 l/s	Melhoria	l/s	18.185,89
ETE LAGOAS - SISTEMA AUSTRALIANO - ETE - VAZÃO DE 40 l/s	Novo	l/s	181.858,88
ETE LAGOAS - SISTEMA AUSTRALIANO - ETE - VAZÃO DE 75 l/s	Novo	l/s	173.429,33

2.7.3.1 Sistema de Abastecimento de Água

Os investimentos voltados ao sistema de abastecimento de água foram estimados em sete frentes, que foram:

- Controle e redução de perdas;
- Reservatórios;
- Redes e ligações;
- Estações elevatórias de Água tratada;
- Estação de Tratamento de Água;
- Captação Subterrânea e Superficial;
- Adutora de Água.

A Tabela 28 abaixo apresenta os valores totais de investimentos associados ao SAA de todo o sistema:

Tabela 28: Valores Totais por macro item do SAA de toda a concessão

SISTEMA DE ABASTECIMENTO DE ÁGUA	TOTAL
Controle e redução de perdas	204.631.520
Reservatórios	502.573.609
Redes e ligações	461.260.424
Estações elevatórias de Água tratada	150.155.816
Estação de Tratamento de Água	537.296.112
Captação Subterrânea/Superficial	555.743.420
Adutora de Água	322.487.969
TOTAL	2.734.148.870

2.7.3.2 Sistema de Esgotamento Sanitário

Os investimentos voltados ao sistema de Esgotamento Sanitário foram estimados em seis frentes, que foram:

- Linhas de Recalque;
- Estação de Tratamento de Esgoto;
- Redes e ligações;
- Estações elevatórias de Esgoto;
- Coletores e Interceptores;

- Fossa/Filtro.

A Tabela 29 abaixo apresenta os valores totais de investimentos associados ao SES de todo o sistema:

Tabela 29: Valores Totais por macro item do SES de toda a concessão

SISTEMA DE ESGOTAMENTO SANITÁRIO	TOTAL
Linhas de Recalque	188.496.364
Estação de Tratamento de Esgoto	572.443.976
Redes e ligações	2.810.227.970
Estações elevatórias de Esgoto	422.453.222
Coletores e Interceptores	263.707.158
Fossa/Filtro	15.818.622
TOTAL	4.273.147.311

2.7.1 Reinvestimentos (*sustaining capex*)

Além dos investimentos iniciais para garantir a universalização dos serviços de abastecimento de água e esgotamento sanitário, também estão previstos reinvestimentos pela concessionária sobre a infraestrutura a ser implantada.

Os reinvestimentos foram estimados em 0,75% do valor total de investimentos acumulados no ano de referência (pós BDI e pós descontos proporcionados pelos benefícios fiscais), a partir do primeiro ano de concessão. Esse valor abrange custos com manutenção predial, com troca de hidrômetros e com reposições contínuas em equipamentos, veículos e ferramentas, assim como de toda infraestrutura necessária visando manter a operacionalidade do sistema e garantir os níveis adequados de qualidade de serviço.

2.7.2 Consolidado

O somatório dos investimentos previstos para cada ano permite a consolidação dos custos referentes ao CAPEX do projeto, dispostos na Tabela 30. Observa-se que a maior parte dos investimentos nos primeiros anos são referentes a universalização dos sistemas de coleta e tratamento de esgoto. Do 16º ano até o final da concessão, os investimentos se limitam à substituição de equipamentos e ampliação marginal dos sistemas.

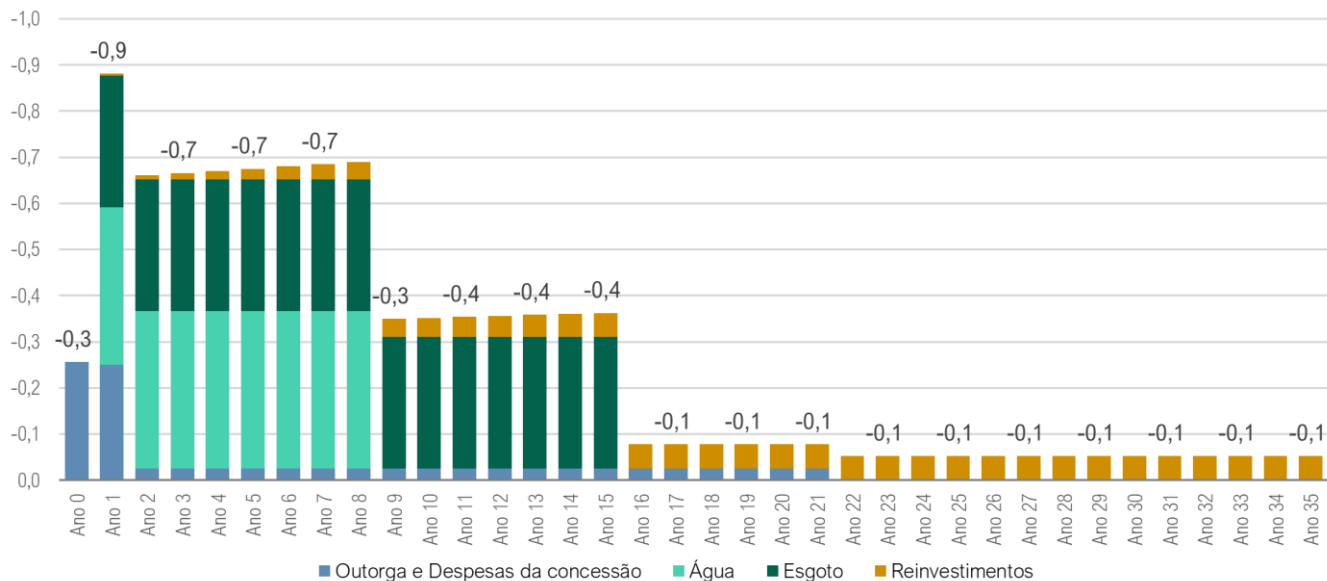
Tabela 30: Projeção dos investimentos necessários (R\$ MM/ano)

ANO	OUTORGA E DESPESAS DA CONCESSÃO	TRATAMENTO E DISTRIBUIÇÃO DE ÁGUA	COLETA E TRATAMENTO DE ESGOTO	SUSTAINING CAPEX	TOTAL
0	-256,11	0,00	0,00	0,00	-256,11
1	-250,00	-341,79	-284,88	-4,70	-881,37
2	-25,00	-341,79	-284,88	-9,40	-661,07
3	-25,00	-341,79	-284,88	-14,10	-665,77
4	-25,00	-341,79	-284,88	-18,80	-670,47

5	-25,00	-341,79	-284,88	-23,50	-675,17
6	-25,00	-341,79	-284,88	-28,20	-679,87
7	-25,00	-341,79	-284,88	-32,90	-684,57
8	-25,00	-341,79	-284,88	-37,60	-689,27
9	-25,00	0,00	-284,88	-39,74	-349,61
10	-25,00	0,00	-284,88	-41,87	-351,75
11	-25,00	0,00	-284,88	-44,01	-353,89
12	-25,00	0,00	-284,88	-46,15	-356,02
13	-25,00	0,00	-284,88	-48,28	-358,16
14	-25,00	0,00	-284,88	-50,42	-360,30
15	-25,00	0,00	-284,88	-52,56	-362,43
16	-25,00	0,00	0,00	-52,56	-77,56
17	-25,00	0,00	0,00	-52,56	-77,56
18	-25,00	0,00	0,00	-52,56	-77,56
19	-25,00	0,00	0,00	-52,56	-77,56
20	-25,00	0,00	0,00	-52,56	-77,56
21	-25,00	0,00	0,00	-52,56	-77,56
22	0,00	0,00	0,00	-52,56	-52,56
23	0,00	0,00	0,00	-52,56	-52,56
24	0,00	0,00	0,00	-52,56	-52,56
25	0,00	0,00	0,00	-52,56	-52,56
26	0,00	0,00	0,00	-52,56	-52,56
27	0,00	0,00	0,00	-52,56	-52,56
28	0,00	0,00	0,00	-52,56	-52,56
29	0,00	0,00	0,00	-52,56	-52,56
30	0,00	0,00	0,00	-52,56	-52,56
31	0,00	0,00	0,00	-52,56	-52,56
32	0,00	0,00	0,00	-52,56	-52,56
33	0,00	0,00	0,00	-52,56	-52,56
34	0,00	0,00	0,00	-52,56	-52,56
35	0,00	0,00	0,00	-52,56	-52,56

Na Figura 3 apresenta-se a composição dos custos anuais em formato de gráfico.

Figura 3: Projeção dos investimentos necessários (R\$ bi/ano)



2.8 Depreciação e amortização

Nesta modelagem considerou-se que novos investimentos serão reconhecidos como ativo intangível conforme incorram. Os investimentos referentes a obras civis e a projetos associados foram amortizados de forma linear até o fim da concessão. Já os investimentos referentes a equipamentos e veículos foram estimados com base na classificação de vida útil fiscal dos ativos avaliados (em períodos de 5, 10 ou 15 anos).

Nos casos em que o período de amortização de um ativo ultrapassa o término da concessão, é implementado um cronograma de amortização acelerada. Esse cronograma é projetado para assegurar que todos os ativos estejam integralmente amortizados até o encerramento do período da concessão. Dessa forma, ao término da concessão, evita-se qualquer obrigação financeira ao concessionário a título de ativos não amortizáveis⁷.

A projeção da depreciação fiscal do somatório total dos investimentos ao longo da concessão está disposta na Tabela 31.

Tabela 31: Projeção de depreciação fiscal (R\$ MM/ano)

ANO	DEPRECIÇÃO
1	-29,57
2	-51,62
3	-73,57
4	-95,46

⁷ Caso haja, por qualquer motivo, interrupção da concessão, o concessionário deverá receber uma indenização associada à parcela não amortizada dos ativos. Para isso, será necessário que o concessionário mantenha atualizado o inventário dos mesmos.

5	-117,34
6	-139,25
7	-161,09
8	-183,07
9	-194,50
10	-202,51
11	-210,82
12	-219,36
13	-228,28
14	-237,60
15	-247,50
16	-245,79
17	-237,72
18	-230,15
19	-223,08
20	-216,59
21	-210,64
22	-203,55
23	-196,99
24	-190,99
25	-187,59
26	-184,80
27	-182,71
28	-181,43
29	-181,13
30	-182,09
31	-184,77
32	-191,66
33	-202,70
34	-222,12
35	-267,16

2.9 Impostos diretos

Sob o regime de Lucro Presumido, considera-se como base tributável a margem de 32% aplicada sob a Receita Bruta de Serviços bem como sobre a Receita Financeira⁸. Já sob o regime de Lucro Real, a base corresponde ao LAIR, sobre a qual é permitida uma redução de até 30% referente ao aproveitamento de prejuízos acumulados⁹ de outros períodos.

2.9.1 Apuração do imposto

Compõe o pagamento correspondente às alíquotas de:

- 9% de CSLL, incidente sobre toda a base tributável e
- 15% de IRPJ, incidente sobre toda a base tributável.

A Tabela 32 exemplifica os fluxos de pagamento dos impostos no período do projeto, respeitando o regime tributário de Lucro Real adotado (conforme item 2.4).

Tabela 32: Projeção de pagamento de Impostos Diretos (R\$ MM/ano)

ANO	IMPOSTOS DIRETOS
1	-80,24
2	-98,61
3	-120,40
4	-145,81
5	-167,45
6	-185,17
7	-189,82
8	-194,12
9	-201,41
10	-207,81
11	-214,01
12	-220,02
13	-225,77
14	-231,26
15	-236,42
16	-241,73
17	-243,45

⁸ Decreto 9.580/2018, Art. 592, III(a)

⁹ Decreto 3.000/99, Art. 250

18	-244,89
19	-246,05
20	-246,91
21	-247,49
22	-248,35
23	-248,93
24	-249,21
25	-248,52
26	-247,53
27	-246,21
28	-244,51
29	-242,39
30	-239,74
31	-236,42
32	-231,58
33	-225,23
34	-215,94
35	-197,85

2.10 Necessidade de capital de giro

A apuração da necessidade de capital de giro ano a ano consiste no cálculo da diferença entre os valores reconhecidos como receitas e despesas (conceito contábil) e os valores efetivamente contabilizados como entradas ou saídas de caixa (conceito de caixa).

A Tabela 33 apresenta os prazos médios considerados para recebimentos pela prestação dos serviços ou pagamentos das obrigações.

Tabela 33: Prazos considerados para capital de giro (em dias)

	PRAZO PARA PAGAMENTO/RECEBIMENTO
Receita bruta de serviços	30 dias
Obrigações trabalhistas, previdenciárias e assistencialistas	30 dias
Fornecedores e contas a pagar a curto prazo	30 dias

A Tabela 34 exibe a projeção da variação de capital de giro, na qual os valores positivos representam a redução da necessidade de capital de giro (retiradas) enquanto os valores negativos representam o aumento da necessidade do capital de giro (aportes). Ao final da concessão, os ativos e passivos são resolvidos, liberando os recursos empreendidos.

Tabela 34: Projeção da variação de capital de giro (R\$ MM/ano)

ANO	+/- CAPITAL DE GIRO
1	-25,34
2	-7,73
3	-8,88
4	-10,13
5	-9,63
6	-8,88
7	-5,68
8	-5,76
9	-5,42
10	-4,99
11	-5,05
12	-5,10
13	-5,15
14	-5,19
15	-5,24
16	-4,25
17	-2,75
18	-2,71
19	-2,67
20	-2,63
21	-2,59
22	-2,55
23	-2,51
24	-2,47
25	-2,43
26	-2,39
27	-2,34

28	-2,30
29	-2,25
30	-2,21
31	-2,16
32	-2,11
33	-2,07
34	-2,02
35	-1,97
36	76,95

3 RESULTADOS DA AVALIAÇÃO ECONÔMICO-FINANCEIRA

O presente capítulo apresenta a consolidação da avaliação econômico-financeira. Nos tópicos subsequentes, serão apresentados os principais resultados do modelo, bem como a análise de viabilidade do projeto em questão.

3.1 Demonstrações contábeis

A apuração de todas as informações previamente descritas culmina na elaboração da Demonstração de Resultados do Exercício do Balanço Patrimonial. Os resultados para os anos 1, 6, 11, 16, 21, 26, 31 e 35 de operação estão expostos, respectivamente, na Tabela 35 e Tabela 36, e o resultado para todos os anos estão dispostos no Apêndice I. A partir desses demonstrativos se torna possível a avaliação da viabilidade financeira do projeto pelo método dos fluxos de caixa descontados.

Tabela 35: Projeção da Demonstração de Resultados do Exercício (R\$ MM/ano)

ANO	1	6	11	16	21	26	31	35
(+) Receita Bruta	650	1.162	1.404	1.583	1.558	1.522	1.477	1.434
(-) Deduções	(42)	(91)	(112)	(127)	(125)	(122)	(118)	(115)
(=) Receita Líquida	608	1.071	1.292	1.456	1.433	1.400	1.359	1.319
(-) Custos e despesas operacionais	(343)	(388)	(452)	(500)	(495)	(487)	(478)	(470)
(=) EBITDA	266	684	840	957	939	913	880	849
(-) Depreciação	(30)	(139)	(211)	(246)	(211)	(185)	(185)	(267)
(=) EBIT	236	545	629	711	728	728	695	582
(+/-) Resultado Financeiro	-	-	-	-	-	-	-	-
(=) Lucro antes do Imposto de Renda [LAIR]	236	545	629	711	728	728	695	582
(-) Imposto de Renda	(80)	(185)	(214)	(242)	(247)	(248)	(236)	(198)
(=) Lucro Líquido	156	359	415	469	480	481	459	384

Tabela 36: Projeção do Balanço Patrimonial (R\$ MM/ano)

ANO	1	6	11	16	21	26	31	35
Ativo	1.154	3.700	4.493	4.107	2.795	1.715	852	110
Caixa e equivalentes	-	-	-	-	-	-	-	-
Contas a receber e outros ativos circulantes	51	89	108	121	119	117	113	110
Crédito tributário	-	-	-	-	-	-	-	-
Imobilizado e Intangível	1.104	3.611	4.385	3.986	2.675	1.599	739	-
Passivo + Patrimônio Líquido	1.154	3.700	4.493	4.107	2.795	1.715	852	110
Contas a pagar e outros passivos circulantes	25	26	29	32	32	31	31	30

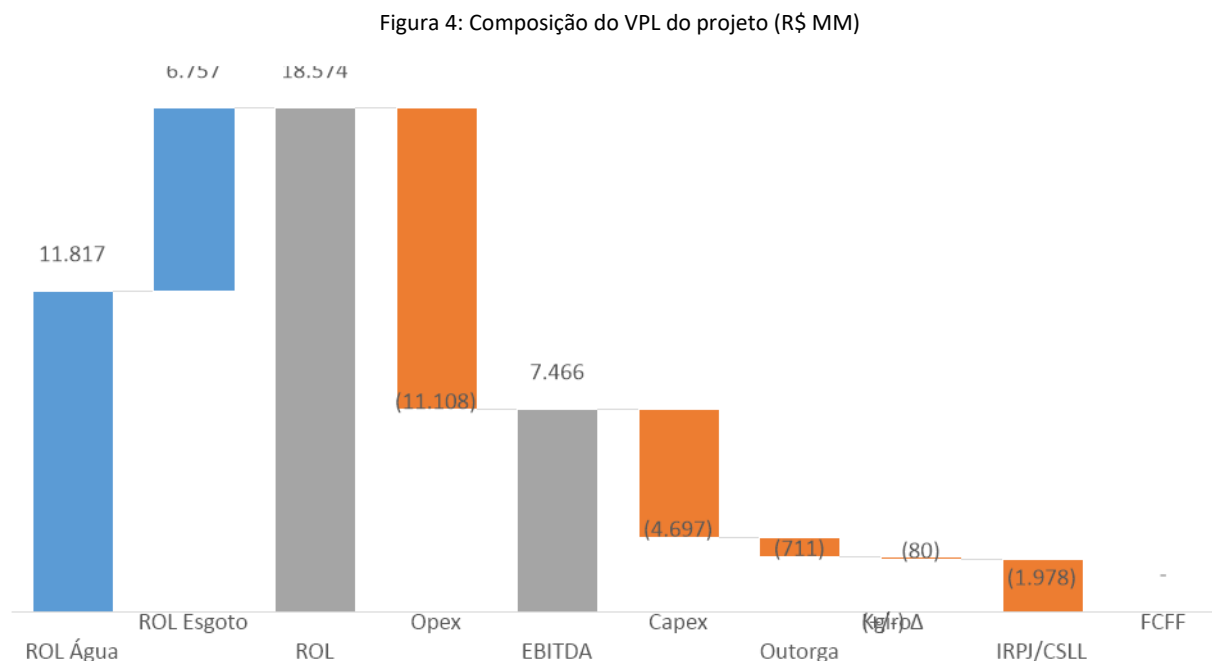
Equity + Dívida	1.129	3.674	4.464	4.075	2.763	1.684	822	80
-----------------	-------	-------	-------	-------	-------	-------	-----	----

3.2 Tabela resumo

Tabela 37: Principais resultados

ITEM	UNIDADE	RESULTADO
Principais componentes fluxo de caixa		
Receitas	R\$ MM	48.377
Investimentos	R\$ MM	-9.557
Custos	R\$ MM	-15.935
Tributos	R\$ MM	-11.345
Indicadores do projeto		
TIR do projeto	%	9,18%
Primeiro ano geração líquida de caixa	ano	9
Payback simples	ano	15

A Figura 4 apresenta a contribuição dos diferentes elementos do projeto para a composição do valor presente líquido do projeto.



É possível verificar que os elementos que contribuem mais negativamente para o projeto são os valores de custos OPEX e CAPEX para universalização dos serviços de esgotamento sanitário. Este diagnóstico evidencia a **relevância das receitas de distribuição de água, essenciais para suportar os custos e investimentos associados ao sistema de esgotamento sanitário ao longo da concessão.**

3.3 Avaliação de viabilidade financeira

A análise dos fluxos de caixa descontados, avaliados pelas óticas da firma e do acionista, permite a avaliação sobre a viabilidade financeira do projeto. O projeto será considerado viável caso a taxa interna de retorno do projeto (fluxos de caixa livres para a firma) seja igual ou superior ao custo médio ponderado de capital (9,18% a.a. real).

O cálculo do fluxo de caixa livre para a firma parte do resultado operacional (referente ao EBIT na DRE), do qual se subtraem os impostos diretos e os pagamentos referentes aos investimentos, e somam-se as amortizações dos ativos construídos e a variação de capital de giro, como demonstra a Tabela 38 (projeção para todos os anos disponível no Anexo I).

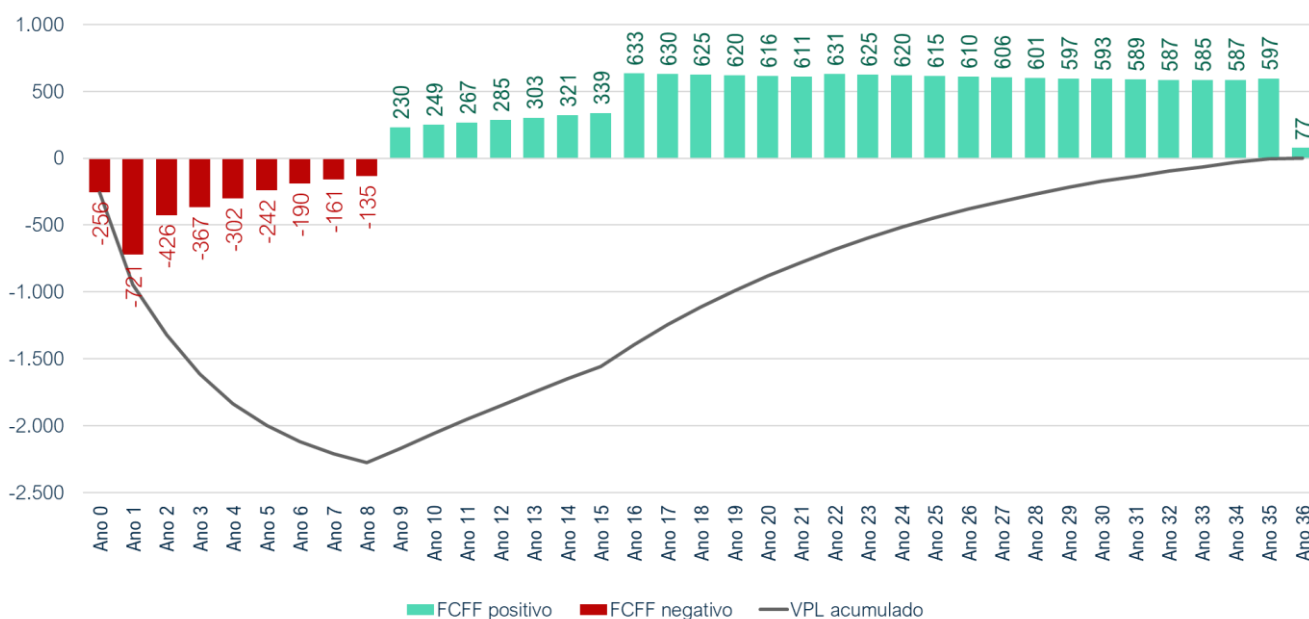
Tabela 38: Projeção do fluxo de caixa livre para a firma (R\$ MM/ano)

ANO	1	6	11	16	21	26	31	35
(=) EBIT	236	545	629	711	728	728	695	582
(-) Impostos sobre EBIT	(80)	(185)	(214)	(242)	(247)	(248)	(236)	(198)
(+) Amortização de ativos construídos	30	139	211	246	211	185	185	267

(-/+) (Aumento) Redução de capital de giro	(25)	(9)	(5)	(4)	(3)	(2)	(2)	(2)
(-) Capex	(881)	(680)	(354)	(78)	(78)	(53)	(53)	(53)
(=) Fluxo de Caixa livre para a firma	(721)	(190)	267	633	611	610	589	597

A Figura 5 apresenta o fluxo de caixa livre para a firma, bem como o VPL acumulado, descontado a taxa de 9,18%, referente ao custo de capital médio ponderado. A Taxa Interna de Retorno (TIR) é equivalente à TMA e o VPL do projeto é zero.

Figura 5: Projeção de fluxo de caixa livre para a firma (R\$ MM)

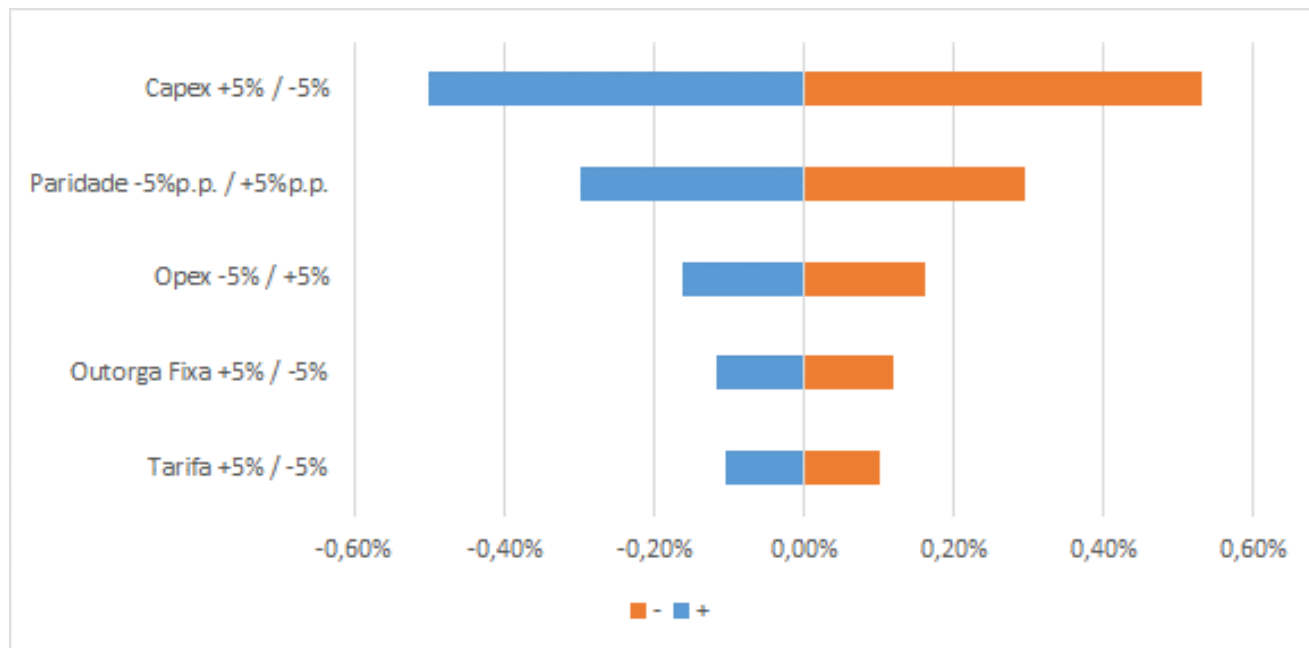


3.4 Análises de sensibilidade

Buscando trazer um maior detalhamento analítico para o projeto em questão foram elaboradas análises de sensibilidade com os principais componentes de receita e custos da alternativa proposta. Desse modo, é possível identificar quais itens têm maior impacto nos resultados do modelo.

Na Figura 6, apresenta-se o impacto em termos de TIR resultante do projeto decorrente da variação de 5% de alguns componentes e de 10 dias a mais ou a menos considerados no cálculo do capital de giro, além da inadimplência, com variação de 1 ponto percentual.

Figura 6: Análise de sensibilidade / TIR resultante (%)



Podemos destacar que os quatro itens cuja variabilidade tem maior impacto são, respectivamente: Capex (impacto de aproximadamente 0,50 ponto percentual); Paridade Tarifa de Água/Esgoto (impacto de aproximadamente 0,3 ponto percentual) e Opex (impacto de aproximadamente 0,2 ponto percentual);

3.5 Indicadores Operacionais e Financeiros

Buscando permitir uma avaliação abrangente das premissas consideradas no plano de negócios referencial, foram calculados indicadores operacionais e financeiros relevantes para o contexto da concessão.

Na Tabela 39 abaixo, apresenta-se uma variedade de indicadores financeiros e operacionais, incluindo alguns equivalentes aos indicadores divulgados e mapeados pelo Sistema Nacional de Informações sobre Saneamento (SNIS). Esses indicadores são essenciais para proporcionar uma visão abrangente do desempenho da concessão, permitindo uma análise comparativa ao longo do tempo e com padrões estabelecidos pelo setor.

Tabela 39: Indicadores Operacionais e Financeiros

INDICADOR OPERACIONAL/FINANCEIRO	UNID.	ANO 1	ANO 15	REF SNIS
Receita				
Tarifa Média	R\$/m³ fat	6,00	7,53	IN004
Tarifa Média Água	R\$/m³ fat	6,15	7,53	IN005
Tarifa Média Esgoto	R\$/m³ fat	5,09	7,53	IN006
Paridade (TE/TA)	%	83%	100%	n.a.
Mg. EBITDA	%	43,7%	65,5%	n.a.
Conta Média de Água + ES	R\$/mês	143,80	206,89	n.a.
% Tarifa Social	%	3%	3%	n.a.

Participação das econ. residenciais	%	90%	90%	IN043
Participação da Receita Indireta	%	4,4%	4,3%	IN042
Sistema				
População Total (in RD)	hab	2.463.710	2.455.835	n.a.
População Total (ex RD)	hab	1.855.818	1.847.943	G012
População Atendida AA	hab	1.662.557	1.832.662	AG001
População Atendida ES	hab	332.600	1.663.149	ES001
NAAA	%	89,6%	99,2%	IN055
NAES	%	17,9%	90,0%	IN056
Economias Ativas AA	# econ.	576.960	641.315	AG003
Economias Ativas ES	# econ.	115.917	584.247	ES003
Ligações AA	# lig.	576.960	641.315	AG002
Ligações ES	# lig.	113.570	577.243	ES002
Densidade de Economias por Lig.	econ./lig.	1,01	1,00	IN001
Volume				
Índice de Perdas na Distribuição	%	44,6%	29,1%	IN049
Volume Consumido per Capita	l / hab.dia	114,1	140,7	IN022
Consumo Mensal por Economia	m³/econ.	9,9	12,2	IN053
Volume Faturado Mensal por Economia	m³/econ.	12,8	13,7	IN017
Faturado / Consumido	#	129,1%	112,3%	n.a.
Volume Faturado Total	mil m³	103.718	198.974	n.a.
Volume Faturado de Água	mil m³	88.609	105.752	AG011
Volume Faturado de Esgoto	mil m³	15.109	93.222	ES007
Volume de Água Produzido	mil m³	123.831	132.894	AG006
Volume de Esgoto Coletado	mil m³	19.302	103.095	ES005
Custos OPEX				
Opex Unitário	R\$/m³ fat	2,93	1,92	n.a.
DEX Unitária	R\$/m³ fat	3,37	2,58	IN026
Consumo Energia SAA	kWh/m³	0,82	0,60	IN058
Consumo Energia SES	kWh/m³	0,74	0,28	IN059
Despesa por consumo de energia elétrica	R\$/kwh	0,92	0,70	IN060
Custo unitário produtos químicos	R\$/m³ prod	0,11	0,07	indx8
Custo unitário serviços	R\$/m³ prod	0,54	0,50	indx9
Qntd de Funcionários Próprios	func	1.475	2.367	FN026
Produtividade	func/mil lig	2,14	1,94	IN048
Custo Annual Médio por Empregado	R\$/func	72.000	72.000	IN008
Inadimplência	%	5,7%	7,5%	IN029
Capex				

VERSÃO EDITAL

Extensão da rede de AA por lig.	m/lig.	9,26	9,44	IN020
Extensão da rede de ES por lig.	m/lig.	8,42	10,49	IN021
Extensão de Rede AA	km	5.343	6.051	AG005
Extensão de Rede ES	km	956	6.057	ES004

APÊNDICE I - DEMONSTRAÇÕES CONTÁBEIS COMPLETAS

Tabela 40: Projeção da Demonstração de Resultados do Exercício (R\$ MM/ano)

ANO	1	2	3	4	5	6	7	8	9	10	11	12	13	14	15	16	17
(+) Receita Bruta	650	736	832	941	1.062	1.162	1.217	1.272	1.320	1.362	1.404	1.445	1.486	1.526	1.566	1.583	1.579
(-) Deduções	(42)	(51)	(60)	(71)	(82)	(91)	(96)	(101)	(105)	(108)	(112)	(115)	(119)	(122)	(125)	(127)	(127)
(=) Receita Líquida	608	685	772	869	981	1.071	1.121	1.171	1.215	1.254	1.292	1.330	1.367	1.404	1.440	1.456	1.452
(-) Custos e despesas operacionais	(343)	(344)	(344)	(345)	(371)	(388)	(402)	(417)	(428)	(440)	(452)	(463)	(475)	(486)	(497)	(500)	(499)
(=) EBITDA	266	342	428	524	610	684	719	754	787	814	840	866	892	918	943	957	954
(-) Depreciação	(30)	(52)	(74)	(95)	(117)	(139)	(161)	(183)	(194)	(203)	(211)	(219)	(228)	(238)	(247)	(246)	(238)
(=) EBIT	236	290	354	429	492	545	558	571	592	611	629	647	664	680	695	711	716
(+/-) Resultado Financeiro	-	-	-	-	-	-	-	-	-	-	-	-	-	-	-	-	-
(=) Lucro antes do Imposto de Renda [LAIR]	236	290	354	429	492	545	558	571	592	611	629	647	664	680	695	711	716
(-) Imposto de Renda	(80)	(99)	(120)	(146)	(167)	(185)	(190)	(194)	(201)	(208)	(214)	(220)	(226)	(231)	(236)	(242)	(243)
(=) Lucro Líquido	156	191	234	283	325	359	368	377	391	403	415	427	438	449	459	469	473

ANO	18	19	20	21	22	23	24	25	26	27	28	29	30	31	32	33	34	35
(+) Receita Bruta	1.574	1.569	1.564	1.558	1.552	1.545	1.538	1.530	1.522	1.514	1.505	1.496	1.487	1.477	1.467	1.456	1.445	1.434
(-) Deduções	(126)	(126)	(125)	(125)	(124)	(124)	(123)	(123)	(122)	(121)	(121)	(120)	(119)	(118)	(117)	(117)	(116)	(115)
(=) Receita Líquida	1.448	1.444	1.439	1.433	1.427	1.421	1.415	1.408	1.400	1.393	1.385	1.376	1.368	1.359	1.349	1.339	1.329	1.319
(-) Custos e despesas operacionais	(498)	(497)	(496)	(495)	(493)	(492)	(491)	(489)	(487)	(486)	(484)	(482)	(480)	(478)	(476)	(474)	(472)	(470)
(=) EBITDA	950	947	943	939	934	929	924	919	913	907	901	894	887	880	873	865	857	849
(-) Depreciação	(230)	(223)	(217)	(211)	(204)	(197)	(191)	(188)	(185)	(183)	(181)	(181)	(182)	(185)	(192)	(203)	(222)	(267)
(=) EBIT	720	724	726	728	730	732	733	731	728	724	719	713	705	695	681	662	635	582
(+/-) Resultado Financeiro	-	-	-	-	-	-	-	-	-	-	-	-	-	-	-	-	-	-
(=) Lucro antes do Imposto de Renda [LAIR]	720	724	726	728	730	732	733	731	728	724	719	713	705	695	681	662	635	582
(-) Imposto de Renda	(245)	(246)	(247)	(247)	(248)	(249)	(249)	(249)	(248)	(246)	(245)	(242)	(240)	(236)	(232)	(225)	(216)	(198)
(=) Lucro Líquido	475	478	479	480	482	483	484	482	481	478	475	471	465	459	450	437	419	384

Tabela 41: Projeção do Balanço Patrimonial (R\$ MM/ano)

ANO	1	2	3	4	5	6	7	8	9	10	11	12	13	14	15	16	17
Ativo	1.154	1.733	2.276	2.784	3.259	3.700	4.106	4.480	4.491	4.495	4.493	4.484	4.469	4.448	4.419	4.107	3.812
Caixa e equivalentes	-	-	-	-	-	-	-	-	-	-	-	-	-	-	-	-	-
Contas a receber e outros ativos circulantes	51	57	64	72	82	89	93	98	101	104	108	111	114	117	120	121	121
Crédito tributário	-	-	-	-	-	-	-	-	-	-	-	-	-	-	-	-	-
Imobilizado e Intangível	1.104	1.676	2.211	2.711	3.178	3.611	4.012	4.383	4.390	4.390	4.385	4.373	4.355	4.331	4.299	3.986	3.691
Passivo + Patrimônio Líquido	1.154	1.733	2.276	2.784	3.259	3.700	4.106	4.480	4.491	4.495	4.493	4.484	4.469	4.448	4.419	4.107	3.812
Contas a pagar e outros passivos circulantes	25	25	24	24	25	26	26	27	27	28	29	30	30	31	32	32	32
Equity + Dívida	1.129	1.708	2.251	2.760	3.234	3.674	4.079	4.453	4.463	4.467	4.464	4.455	4.439	4.417	4.388	4.075	3.780

ANO	18	19	20	21	22	23	24	25	26	27	28	29	30	31	32	33	34	35
Ativo	3.534	3.273	3.027	2.795	2.553	2.326	2.112	1.909	1.715	1.531	1.353	1.182	1.016	852	687	517	333	110
Caixa e equivalentes	-	-	-	-	-	-	-	-	-	-	-	-	-	-	-	-	-	-
Contas a receber e outros ativos circulantes	121	120	120	119	119	118	118	117	117	116	115	115	114	113	112	112	111	110
Crédito tributário	-	-	-	-	-	-	-	-	-	-	-	-	-	-	-	-	-	-
Imobilizado e Intangível	3.413	3.152	2.907	2.675	2.434	2.207	1.994	1.792	1.599	1.415	1.238	1.067	902	739	575	405	222	-
Passivo + Patrimônio Líquido	3.534	3.273	3.027	2.795	2.553	2.326	2.112	1.909	1.715	1.531	1.353	1.182	1.016	852	687	517	333	110
Contas a pagar e outros passivos circulantes	32	32	32	32	32	31	31	31	31	31	31	31	31	31	31	31	30	30
Equity + Dívida	3.502	3.241	2.995	2.763	2.521	2.294	2.081	1.878	1.684	1.499	1.322	1.151	985	822	657	487	303	80

Tabela 42: Projeção do fluxo de caixa livre para a firma em R\$ MM/ano

ANO	1	2	3	4	5	6	7	8	9	10	11	12	13	14	15	16	17
(=) EBIT	236	290	354	429	492	545	558	571	592	611	629	647	664	680	695	711	716
(-) Impostos sobre EBIT	(80)	(99)	(120)	(146)	(167)	(185)	(190)	(194)	(201)	(208)	(214)	(220)	(226)	(231)	(236)	(242)	(243)
(+) Amortização de ativos construídos	30	52	74	95	117	139	161	183	194	203	211	219	228	238	247	246	238
(-/+ (Aumento) Redução de capital de giro	(25)	(8)	(9)	(10)	(10)	(9)	(6)	(6)	(5)	(5)	(5)	(5)	(5)	(5)	(5)	(4)	(3)
(-) Capex	(881)	(661)	(666)	(670)	(675)	(680)	(685)	(689)	(350)	(352)	(354)	(356)	(358)	(360)	(362)	(78)	(78)
(=) Fluxo de Caixa livre para a firma	(721)	(426)	(367)	(302)	(242)	(190)	(161)	(135)	230	249	267	285	303	321	339	633	630

ANO	18	19	20	21	22	23	24	25	26	27	28	29	30	31	32	33	34	35
(=) EBIT	720	724	726	728	730	732	733	731	728	724	719	713	705	695	681	662	635	582
(-) Impostos sobre EBIT	(245)	(246)	(247)	(247)	(248)	(249)	(249)	(249)	(248)	(246)	(245)	(242)	(240)	(236)	(232)	(225)	(216)	(198)
(+) Amortização de ativos construídos	230	223	217	211	204	197	191	188	185	183	181	181	182	185	192	203	222	267
(-/+ (Aumento) Redução de capital de giro	(3)	(3)	(3)	(3)	(3)	(3)	(2)	(2)	(2)	(2)	(2)	(2)	(2)	(2)	(2)	(2)	(2)	(2)
(-) Capex	(78)	(78)	(78)	(78)	(53)	(53)	(53)	(53)	(53)	(53)	(53)	(53)	(53)	(53)	(53)	(53)	(53)	(53)
(=) Fluxo de Caixa livre para a firma	625	620	616	611	631	625	620	615	610	606	601	597	593	589	587	585	587	597

VERSÃO EDITAL

APÊNDICE II – DETALHAMENTO CAPEX DE MELHORIA E IMPLANTAÇÃO (NOVO) POR MUNICÍPIO

Em formato digital

VERSÃO EDITAL

APÊNDICE III – HISTOGRAMA DE CONSUMO AGESPISA 092022 A 092023

Em formato digital

**CONTRATO DE CONCESSÃO DOS SERVIÇOS PÚBLICOS DE ABASTECIMENTO DE ÁGUA E
ESGOTAMENTO SANITÁRIO DA MICRORREGIÃO DE ÁGUA E ESGOTO DO PIAUÍ**

ANEXO VIII

DESCRIÇÃO DE INVESTIMENTOS DO PODER PÚBLICO

SUMÁRIO

1 MEIO NORTE E LITORAL	4
1.1 Altos	4
1.2 Barras	4
1.3 Campo Maior	5
1.4 Castelo do Piauí	5
1.5 Luis Correia / Cajueiro da Praia / Ilha Grande / Parnaíba	6
1.6 Palmeirais	6
1.7 Pau D'arco do Piauí	6
1.8 Pedro II	7
1.9 Piracuruca	7
1.10 Teresina	8
1.11 União	9
1.12 Cabeceiras do Piauí	10
1.13 Brasileira	10
1.14 Agricolândia	10
1.15 Batalha	11
1.16 Buriti dos Lopes	11
1.17 Esperantina	11
1.18 Ilha Grande	11
1.19 José de Freitas/Altos/Curimatá/Demerval Lobão/Jatobá do Piauí/Miguel Alves/Morro Cabeça No Tempo	12
1.20 Morro Cabeça No Tempo	12
1.21 Piracuruca / Campo Maior / José De Freitas / São Miguel Do Tapuio / Valença Do Piauí / São Francisco Do Piauí /São Francisco De Assis Do Piauí / Patos Do Piauí / Francisco Macedo / Fronteiras / Simões / Bonfim Do Piauí / Itaeira / Curimatá	12
1.22 Piri-piri	13
1.23 Regeneração	13
1.24 São Pedro do Piauí	13
2 CERRADO	15
2.1 Barreiras do Piauí	15
2.2 Bom Jesus	15
2.3 Brejo do Piauí	16
2.4 Canto do Buriti	16
2.5 Curimatá	17

2.6	Júlio Borges.....	17
2.7	Morro Cabeça no Tempo.....	18
2.8	Paes Landim.....	18
2.9	Porto Alegre do Piauí.....	18
2.10	Uruçuí.....	19
2.11	Gilbués.....	19
2.12	Outros municípios.....	20
3	SEMIÁRIDO.....	22
3.1	Alagoinha do Piauí.....	22
3.2	Anísio de Abreu.....	22
3.3	Betânia do Piauí.....	23
3.4	Campo Grande do Piauí.....	23
3.5	Caracol.....	23
3.6	Coronel José Dias.....	24
3.7	Dirceu Arcoverde.....	24
3.8	Dom Inocêncio.....	25
3.9	Fartura do Piauí / São Lourenço do Piauí.....	25
3.10	Fronteiras.....	26
3.11	Jaicós.....	26
3.12	Jurema.....	27
3.13	Nazaré do Piauí/Bela Vista do Piauí.....	27
3.14	Padre Marcos.....	28
3.15	Paulistana.....	28
3.16	Picos.....	29
3.17	São João da Varjota.....	29
3.18	São Raimundo Nonato.....	30
3.19	Várzea Branca.....	30
3.20	Outros municípios.....	32

1 MEIO NORTE E LITORAL

1.1 Altos

ID	UNIDADE GESTORA	ESTÁGIO ATUAL	STATUS	LOCALIDADE	NOME DA AÇÃO	TIPOLOGIA	% EXECUÇÃO	VALOR GLOBAL
SIMO 10277	SAF	ENCERRADA	Em desenvolvimento	ASSENTAMENTO GRANDE VITÓRIA E NOVO HORIZONTE	SISTEMA DE ABASTECIMENTO DE ÁGUA NA ZONA RURAL DE ALTOS - PI	SISTEMA DE ABASTECIMENTO D'ÁGUA	100%	R\$ 316.487,17

1.2 Barras

ID	UNIDADE GESTORA	ESTÁGIO ATUAL	STATUS	LOCALIDADE	NOME DA AÇÃO	TIPOLOGIA	CONSUMO PER CAPTA (L/HAB/DIA)	POPULAÇÃO ESTIMADA A SER ATENDIDA	POÇOS (UNID.)	VAZÃO TOTAL DOS POÇOS (L/S)	ADUÇÃO (M)	RESERVATÓRIO TOTAL (M3)	CHAFARIZ (UNID.)	% EXECUÇÃO	VALOR GLOBAL
SIMO 11339	SEDEC	ENCERRADA	Concluído	LOCALIDADE CRUZETA	SISTEMA DE ABASTECIMENTO DE ÁGUA SIMPLIFICADO NA ZONA RURAL DO MUNICÍPIO DE BARRAS - PI	SISTEMA DE ABASTECIMENTO D'ÁGUA	120	55	1	0,08	20	10	1	91,43%	R\$ 261.839,96
SIMO 13635	SEDEC	EM EXECUÇÃO	Em desenvolvimento	BARRAS	IMPLANTAÇÃO DE DOIS SISTEMAS SIMPLIFICADOS DE ÁGUA NA ZONA RUAL DO MUNICÍPIO DE BARRAS - PI	SISTEMA DE ABASTECIMENTO D'ÁGUA								77,11%	R\$ 223.447,43

1.3 Campo Maior

ID	UNIDADE GESTORA	ESTÁGIO ATUAL	STATUS	LOCALIDADE	NOME DA AÇÃO	TIPOLOGIA	% EXECUÇÃO	VALOR GLOBAL
SIMO 7940	SEDEC	ENCERRADO	Concluído	BARRAGEM DO EMPAREDADO	ACOMPANHAMENTO, ASSESSORIA E FISCALIZAÇÃO DOS SERVIÇOS DE EXECUÇÃO DE AÇÕES DE PREVENÇÃO EM ÁREAS DE RISCO DE DESASTRES NO MUNICÍPIO DE CAMPO MAIOR - PI	BARRAGEM	100%	R\$ 367.000,00
SIMO 11383	SEDEC	EM EXECUÇÃO	Em desenvolvimento	CAMPO MAIOR	EXECUÇÃO DE AÇÃO DE PREVENÇÃO EM ÁREAS DE RISCO DE DESASTRES NA BARRAGEM EMPAREDADO, LOCALIZADO NO MUNICÍPIO DE CAMPO MAIOR, NO ESTADO DO PIAUÍ. APÓS DISTRATO	BARRAGEM	100%	R\$ 3.355.046,88

1.4 Castelo do Piauí

ID	UNIDADE GESTORA	ESTÁGIO ATUAL	STATUS	LOCALIDADE	NOME DA AÇÃO	TIPOLOGIA	CONSUMO PER CAPTA (L/HAB.DIA)	VAZÃO TOTAL DOS POÇOS (L/S)	RESERVATÓRIO TOTAL (M3)	% EXECUÇÃO	VALOR GLOBAL
SICONV 847599/2017	CODEVASF	EM ANDAMENTO	Não Informado	CASTELO DO PIAUÍ	IMPLANTAÇÃO DE SISTEMA DE ABASTECIMENTO DE ÁGUA DO MUNICÍPIO DE CASTELO DO PIAUÍ - PI	CHAFARIZ	120	2,22	Não Informado	Não Informado	R\$ 380.400,00

1.5 Luis Correia / Cajueiro da Praia / Ilha Grande / Parnaíba

ID	UNIDADE GESTORA	ESTÁGIO ATUAL	STATUS	LOCALIDADE	NOME DA AÇÃO	TIPOLOGIA	POPULAÇÃO ESTIMADA A SER ATENDIDA	ADUÇÃO (M)	VAZÃO TOTAL ETAS (L/S)	RESERVATÓRIO TOTAL (M3)	TOTAL DE REDE DE DISTRIBUIÇÃO (M)	% EXECUÇÃO	VALOR GLOBAL
SIMO 8311	IDEPI	ENCERRADA	Concluído	LUÍS CORREIA - CAJUEIRO DA PRAIA - ILHA GRANDE - PARNAÍBA	SUPERVISÃO E ACOMPANHAMENTO TECNOLÓGICO DAS OBRAS DO SISTEMA ADUTOR DO LITORAL - 2ª ETAPA, CT 160/2021	SISTEMA DE ABASTECIMENTO D'ÁGUA	338.000	82.423,22	55	8.615	152.765,09	99.79%	R\$ 4.002.837,51

1.6 Palmeirais

ID	UNIDADE GESTORA	ESTÁGIO ATUAL	STATUS	LOCALIDADE	NOME DA AÇÃO	TIPOLOGIA	CONSUMO PER CAPTA (L/HAB.DIA)	POPULAÇÃO ESTIMADA A SER ATENDIDA	POÇOS (UNID)	VAZÃO TOTAL DOS POÇOS (L/S)	ADUÇÃO (M)	RESERVATÓRIO TOTAL (M3)	CHAFARIZ (UNID)	% EXECUÇÃO	VALOR GLOBAL
SIMO 10746	SEFIR	EM LICITAÇÃO	Em desenvolvimento	ASSENTAMENTO ILHOTAS E CHAPADA, NA ZONA RURAL E NO BAIRRO CENTRO NA ZONA URBANA	IMPLANTAÇÃO DE SISTEMA DE ABASTECIMENTO D'ÁGUA NA ZONA URBANA E RURAL DO MUNICÍPIO DE PALMEIRAS - PI	SISTEMA DE ABASTECIMENTO D'ÁGUA	120	407	3	0,57	27	20	3	0.00%	R\$ 455.000,00

1.7 Pau D'arco do Piauí

ID	UNIDADE GESTORA	ESTÁGIO ATUAL	STATUS	LOCALIDADE	NOME DA AÇÃO	TIPOLOGIA	CAPACIDADE DE PRODUÇÃO DO SISTEMA	POPULAÇÃO ESTIMADA A SER ATENDIDA	POÇOS (UNID)	VAZÃO TOTAL DOS POÇOS (L/S)	% EXECUÇÃO	VALOR GLOBAL
----	-----------------	---------------	--------	------------	--------------	-----------	-----------------------------------	-----------------------------------	--------------	-----------------------------	------------	--------------

SIMO 11580	IDEPI	ENCERRADO	Concluído	LOCALIDADES CANTO DA PALHA E FAVEIRO	IMPLEMENTAÇÃO DE SISTEMA SIMPLIFICADO DE ABASTECIMENTO DE ÁGUA NA ZONA RURAL DO MUNICÍPIO DE PAU D'ARCO DO PIAUÍ - PI	SISTEMA DE ABASTECIMENTO D'ÁGUA	2,1 m ³ /h diária	Localidade canto da palha: 80 pessoas Localidade Faveiro: 70 pessoas.	2	0,58	100%	R\$ 208.506,92
-------------------	-------	-----------	-----------	--------------------------------------	---	---------------------------------	------------------------------	--	---	------	------	----------------

1.8 Pedro II

ID	UNIDADE GESTORA	ESTÁGIO ATUAL	STATUS	LOCALIDADE	NOME DA AÇÃO	TIPOLOGIA	POÇOS (UNID)	ADUÇÃO (M)	RESERVATÓRIO TOTAL (M3)	TOTAL DE REDE DE DISTRIBUIÇÃO (M)	CHAFARIZ (UNID)	% EXECUÇÃO	VALOR GLOBAL
SIMO 10128	IAEPI	EM EXECUÇÃO	Em desenvolvimento	LOCALIDADES GOIABEIRA, MATO GROSSO, GROTAS, CIPÓ DE BAIXO, CIPÓ DE CIMA, CAATINGA E BAIRRO CHAPADA	IMPLANTAÇÃO DE 07 (SETE) SISTEMAS DE ABASTECIMENTO DE ÁGUA NA ZONA RURAL DO MUNICÍPIO DE PEDRO II - PI	SISTEMA DE ABASTECIMENTO D'ÁGUA	5	2170	105	4439	2	31.99%	R\$ 1.095.078,30
SIMO 13022	ISBPI	EM EXECUÇÃO	Em desenvolvimento	COITADA, BURITI GRANDE DOS AQUILES, PILÕES E CAATINGA	IMPLANTAÇÃO DE SISTEMA DE ABASTECIMENTO DE ÁGUA NAS LOCALIDADES COITADA, BURITI GRANDE DOS AQUILES, PILÕES E CAATINGA, ZONA RURAL DO MUNICÍPIO DE PEDRO II - PI.	SISTEMA DE ABASTECIMENTO D'ÁGUA						0.00%	R\$ 940.022,86

1.9 Piracuruca

ID	UNIDADE GESTORA	ESTÁGIO ATUAL	STATUS	NOME DA AÇÃO	TIPOLOGIA	CAPACIDADE DE PRODUÇÃO DO SISTEMA	POPULAÇÃO ESTIMADA A SER ATENDIDA	% EXECUÇÃO	VALOR GLOBAL
----	-----------------	---------------	--------	--------------	-----------	-----------------------------------	-----------------------------------	------------	--------------

SIMO 9281	IDEPI	EM EXECUÇÃO	Sem evolução	CONTRATAÇÃO DE CONSULTORIA PARA A "ELABORAÇÃO DO PROJETO DE ENGENHARIA PARA RECUPERAÇÃO DAS ESTRUTURAS CIVIS DA BARRAGEM PIRACURUCA - NO MUNICÍPIO DE PIRACURUCA - PI	BARRAGEM	O objetivo da ação é elaborar o projeto de recuperação da Barragem Piracuruca no município de Piracuruca - PI	Cerca de 28874 habitantes da cidade de Piracuruca e os habitantes dos municípios de São João, São Jose do Divino.	61,42%	R\$ 583.808,40
SIMO 9191				CONTRATAÇÃO DE EMPRESA DE CONSULTORIA PARA ELABORAÇÃO DO PLANO DE SEGURANÇA DA BARRAGEM (PSB) E DO PLANO DE AÇÃO DE EMERGÊNCIA (PAE), INCLUINDO TREINAMENTO DAS COMUNIDADES DA BARRAGEM PIRACURUCA, NO MUNICÍPIO DE PIRACURUCA - PI				85,77%	R\$ 1.087.887,31

1.10 Teresina

ID	UNIDADE GESTORA	ESTÁGIO ATUAL	STATUS	LOCALIDADE	NOME DA AÇÃO	TIPOLOGIA	CONSUMO PER CAPTA (L/HAB.DIA)	POPULAÇÃO ESTIMADA A SER ATENDIDA	POÇOS (UNID)	VAZÃO TOTAL DOS POÇOS (L/S)	ADUÇÃO (M)	RESERVATÓRIO TOTAL (M3)	REDE DE DISTRIBUIÇÃO (M)	CHAFARIZ (UNID)	% EXECUÇÃO	VALOR GLOBAL
SIMO 11340	SEDEC	ENCERRADA	Concluído	LOCALIDADE SANTA LUZ	SISTEMA DE ABASTECIMENTO DE ÁGUA SIMPLIFICADO NA ZONA RURAL DO MUNICÍPIO DE TERESINA - PI	SISTEMA DE ABASTECIMENTO D'ÁGUA	120	154	1	0,21	20	15	1.155	1	92,83%	R\$ 261.855,83
SIMO 10640	ISBPI	EM EXECUÇÃO	Em desenvolvimento	ZONA RURAL	IMPLANTAÇÃO DE SISTEMA DE ABASTECIMENTO DE ÁGUA NA LOCALIDADE PIMENTA, ZONA RURAL DO	SISTEMA DE ABASTECIMENTO D'ÁGUA									66,16%	R\$ 252.120,21

					MUNICÍPIO DE TERESINA - PI.													
SIMO 1668	SADA	EM EXECUÇÃO	Em desenvolvimento	ZONA RURAL	IMPLANTAÇÃO DE 67 SISTEMAS DE DESSALINIZAÇÃO - PROGRAMA ÁGUA DOCE 022/2016	SISTEMA DE ABASTECIMENTO D'ÁGUA											92,90%	R\$ 6.657.484,32

1.11 União

ID	UNIDADE GESTORA	ESTÁGIO ATUAL	STATUS	LOCALIDADE	NOME DA AÇÃO	TIPOLOGIA	CAPACIDADE DE PRODUÇÃO DO SISTEMA	POPULAÇÃO ESTIMADA A SER ATENDIDA	POÇOS (UNID)	VAZÃO TOTAL DOS POÇOS (L/S)	RESERVATÓRIO TOTAL (M3)	TOTAL DE REDE DE DISTRIBUIÇÃO (M)	% EXECUÇÃO	VALOR GLOBAL
SIMO 11546	IDEPI	ENCERRADA	Concluído	LOCALIDADES MORADA NOVA, MUNDO NOVO, (CENTRO DO FELÍCIO) E GOGÓ	IMPLEMENTAÇÃO DE SISTEMA SIMPLIFICADO DE ABASTECIMENTO DE ÁGUA NA ZONA RURAL DO MUNICÍPIO DE UNIÃO - PI	SISTEMA DE ABASTECIMENTO D'ÁGUA	A capacitação da Adutora do Pe. Lira não é realizada através de Perfuração de 03 (três) poços tubulares profundos e equipamentos com bombasubmersa e acessórios/capacidade 3; 2,5 m³/h	Mundo Novo: 190 pessoas; Gogó: 98 pessoas; Morada Nova: 163 pessoas	3	0,70	25	3911	100%	R\$ 470.813,70
9291	IDEPI	EM EXECUÇÃO	Em desenvolvimento	UNIÃO	EXECUÇÃO DE MELHORIAS SANITÁRIAS DOMICILIARES - MSD EM ÁREAS RURAIS DO MUNICÍPIO DE UNIÃO-PI - CONVÊNIO 907037	REDE DE ESGOTO							0.00%	R\$ 993.173,86

1.12 Cabeceiras do Piauí

ID SIMO	UNIDADE GESTORA	ESTÁGIO ATUAL	STATUS	MUNICÍPIO	NOME DA AÇÃO	TIPOLOGIA	% EXECUÇÃO	VALOR GLOBAL
SIMO 9417	ADH	EM EXECUÇÃO	Em desenvolvimento	CABECEIRAS DO PIAUÍ	EXECUÇÃO DOS SERVIÇOS DE IMPLANTAÇÃO DO SISTEMA DE ABASTECIMENTO DE ÁGUA NO BAIRRO ÁGUA BRANCA, LOCALIZADO NO MUNICÍPIO DE CABECEIRAS DO PIAUÍ – PI.	SISTEMA DE ABASTECIMENTO D'ÁGUA	100.00%	R\$ 237.582,19

1.13 Brasileira

ID	UNIDADE GESTORA	ESTÁGIO ATUAL	STATUS	MUNICÍPIO	NOME DA AÇÃO	TIPOLOGIA	% EXECUÇÃO	VALOR GLOBAL
SIMO 634	IDEPI	EM EXECUÇÃO	Paralisado com Termo	BRASILEIRA	BARRAGEM TINGUIS - CONTINUAÇÃO DAS OBRAS E SERVIÇOS DE ENGENHARIA - CONVÊNIO 632063	BARRAGEM	87.25%	R\$ 20.096.436,61

1.14 Agricolândia

ID	UNIDADE GESTORA	ESTÁGIO ATUAL	STATUS	MUNICÍPIO	NOME DA AÇÃO	TIPOLOGIA	% EXECUÇÃO	VALOR GLOBAL
10198	IDEPI	EM EXECUÇÃO	Paralisado com Termo	AGRICOLÂNDIA	IMPLEMENTAÇÃO DE SISTEMA DE ABASTECIMENTO DE ÁGUA NO MUNICÍPIO DE AGRICOLÂNDIA/PI - CT 342/2022	SISTEMA DE ABASTECIMENTO D'ÁGUA	0.00%	R\$ 299.422,39

1.15 Batalha

ID	UNIDADE GESTORA	ESTÁGIO ATUAL	STATUS	MUNICÍPIO	NOME DA AÇÃO	TIPOLOGIA	% EXECUÇÃO	VALOR GLOBAL
10676	ISBPI	EM EXECUÇÃO	Em desenvolvimento	BATALHA	IMPLANTAÇÃO DE SISTEMA DE ABASTECIMENTO DE ÁGUA NA LOCALIDADE CURICACAS, ZONA RURAL DO MUNICÍPIO DE BATALHA - PI.	SISTEMA DE ABASTECIMENTO D'ÁGUA	0.00%	R\$ 147.573,71

1.16 Buriti dos Lopes

ID	UNIDADE GESTORA	ESTÁGIO ATUAL	STATUS	MUNICÍPIO	NOME DA AÇÃO	TIPOLOGIA	% EXECUÇÃO	VALOR GLOBAL
9382	ISBPI	EM EXECUÇÃO	Paralisado com Termo	BURITI DOS LOPES	IMPLANTAÇÃO DE 01 (UM) SISTEMA DE ABASTECIMENTO DE ÁGUA NA LOCALIDADE VÁRZEA DO SIMÃO, NO MUNICÍPIO DE BURITI DOS LOPES – PI	SISTEMA DE ABASTECIMENTO D'ÁGUA	26.71%	R\$ 118.969,32

1.17 Esperantina

ID	UNIDADE GESTORA	ESTÁGIO ATUAL	STATUS	MUNICÍPIO	NOME DA AÇÃO	TIPOLOGIA	% EXECUÇÃO	VALOR GLOBAL
8372	ISBPI	EM EXECUÇÃO	Em desenvolvimento	ESPERANTINA	IMPLANTAÇÃO DE SISTEMAS DE ABASTECIMENTO DE ÁGUA NAS LOCALIDADES PEREIRO, ANGELIM II, TABOCA, CHAPADINHA, LAGOA SECA E INSTALAÇÃO DE 20 MÓDULOS SANITÁRIOS DOMICILIARES NA LOCALIDADE VILA BOM JESUS MUNICÍPIO DE ESPERANTINA PI.	SISTEMA DE ABASTECIMENTO D'ÁGUA	98.01%	R\$ 1.251.044,96

1.18 Ilha Grande

ID	UNIDADE GESTORA	ESTÁGIO ATUAL	STATUS	MUNICÍPIO	NOME DA AÇÃO	TIPOLOGIA	% EXECUÇÃO	VALOR GLOBAL
----	-----------------	---------------	--------	-----------	--------------	-----------	------------	--------------

SIMO 8607	IDEPI	CONTRATADA	Em desenvolvimento	ILHA GRANDE	IMPLANTACAO DE MELHORIAS SANITARIAS DOMICILIARES EM AREAS RURAIS DO MUNICIPIO DE ILHA GRANDE, ESTADO DO PIAUI - CONVÊNIO 907033	SISTEMA ESGOTAMENTO SANITÁRIO	DE	100.00%	R\$ 982.422,96
----------------------------	-------	------------	--------------------	-------------	---	-------------------------------	----	---------	-------------------

1.19 José de Freitas/Altos/Curimatá/Demerval Lobão/Jatobá do Piauí/Miguel Alves/Morro Cabeça No Tempo

ID	UNIDADE GESTORA	ESTÁGIO ATUAL	STATUS	MUNICÍPIO	NOME DA AÇÃO	TIPOLOGIA		% EXECUÇÃO	VALOR GLOBAL
4826	IDEPI	EM EXECUÇÃO	Em desenvolvimento	JOSÉ DE FREITAS - ALTOS - CURIMATÁ - DEMERVAL LOBÃO - JATOBÁ DO PIAUÍ - MIGUEL ALVES - MORRO CABEÇA NO TEMPO	CONSTRUÇÃO DE MELHORIAS SANITÁRIAS DOMICILIARES - MSD NOS MUNICÍPIOS DE ALTOS, CURIMATÁ, DEMERVAL LOBÃO, JATOBÁ DO PIAUÍ, JOSÉ DE FREITAS, MIGUEL ALVES E MORRO CABEÇA NO TEMPO - CONVÊNIO 838065	SISTEMA ESGOTAMENTO SANITÁRIO	DE	70.49%	R\$ 2.291.078,69

1.20 Morro Cabeça No Tempo

ID	UNIDADE GESTORA	ESTÁGIO ATUAL	STATUS	MUNICÍPIO	NOME DA AÇÃO	TIPOLOGIA		% EXECUÇÃO	VALOR GLOBAL
7865	ISBPI	EM EXECUÇÃO	Paralisado com Termo	MORRO CABEÇA NO TEMPO	IMPLANTAÇÃO DE 01 (UM) SISTEMA SIMPLIFICADO DE ABASTECIMENTO E DISTRIBUIÇÃO DE ÁGUA NA SEDE DO MUNICÍPIO DE MORRO CABEÇA NO TEMPO – PI.	SISTEMA ABASTECIMENTO D'ÁGUA	DE	24.11%	R\$ 607.073,40

1.21 Piracuruca / Campo Maior / José De Freitas / São Miguel Do Tapuio / Valença Do Piauí / São Francisco Do Piauí / São Francisco De Assis Do Piauí / Patos Do Piauí / Francisco Macedo / Fronteiras / Simões / Bonfim Do Piauí / Itaueira / Curimatá

ID	UNIDADE GESTORA	ESTÁGIO ATUAL	STATUS	MUNICÍPIO	NOME DA AÇÃO	TIPOLOGIA		% EXECUÇÃO	VALOR GLOBAL
12030	IDEPI	CONTRATADA	Em desenvolvimento	PIRACURUCA - CAMPO MAIOR - JOSÉ DE FREITAS - SÃO MIGUEL DO	MANUTENÇÃO DE BARRAGENS	BARRAGEM		0.00%	R\$ 11.412.337,42

			TAPUIO - VALENÇA DO PIAUÍ - SÃO FRANCISCO DO PIAUÍ - SÃO FRANCISCO DE ASSIS DO PIAUÍ - PATOS DO PIAUÍ - FRANCISCO MACEDO - FRONTEIRAS - SIMÕES - BONFIM DO PIAUÍ - ITAUEIRA - CURIMATÁ				
--	--	--	--	--	--	--	--

1.22 Piripiri

ID	UNIDADE GESTORA	ESTÁGIO ATUAL	STATUS	MUNICÍPIO	NOME DA AÇÃO	TIPOLOGIA	% EXECUÇÃO	VALOR GLOBAL
12261	IDEPI	CONTRATADA	Em desenvolvimento	PIRIPIRI	IMPLANTAÇÃO DE UM SISTEMA SIMPLIFICADO DE ABASTECIMENTO DE ÁGUA NA LOCALIDADE FURNAS, ZONA RURAL DO MUNICÍPIO DE PIRIPIRI-PI	SISTEMA DE ABASTECIMENTO D'ÁGUA	0.00%	R\$ 112.823,66

1.23 Regeneração

ID	UNIDADE GESTORA	ESTÁGIO ATUAL	STATUS	MUNICÍPIO	NOME DA AÇÃO	TIPOLOGIA	% EXECUÇÃO	VALOR GLOBAL
13300	SEDEC	EM EXECUÇÃO	Em desenvolvimento	REGENERAÇÃO	IMPLANTAÇÃO E CONSTRUÇÃO DE SISTEMA DE ABASTECIMENTO DE ÁGUA NO MUNICÍPIO DE REGENERAÇÃO – LOCALIDADE BOI MANSO.	SISTEMA DE ABASTECIMENTO D'ÁGUA	0.00%	R\$ 284.383,38

1.24 São Pedro do Piauí

ID	UNIDADE GESTORA	ESTÁGIO ATUAL	STATUS	MUNICÍPIO	NOME DA AÇÃO	TIPOLOGIA	% EXECUÇÃO	VALOR GLOBAL	FONTE DE RECURSOS
----	-----------------	---------------	--------	-----------	--------------	-----------	------------	--------------	-------------------

11213

IDEPI	EM EXECUÇÃO	Paralisado com Termo	SÃO PEDRO DO PIAUÍ	EXECUÇÃO DE SERVIÇOS DE MELHORIAS SANITÁRIAS DOMICILIARES NO MUNICÍPIO DE SÃO PEDRO DO PIAUÍ/PI	SISTEMA ESGOTAMENTO SANITÁRIO	DE	0.00%	981325,22	
-------	-------------	----------------------	--------------------	---	-------------------------------	----	-------	-----------	--

MANUTENÇÃO

2 CERRADO

2.1 Barreiras do Piauí

ID	UNIDADE GESTORA	ESTÁGIO ATUAL	STATUS	LOCALIDADE	NOME DA AÇÃO	TIPOLOGIA	POÇOS (UNID)	ADUÇÃO (M)	RESERVATÓRIO TOTAL (M3)	TOTAL DE REDE DE DISTRIBUIÇÃO (M)	CHAFARIZ (UNID)	% EXECUÇÃO	VALOR GLOBAL
SIMO 11283	IAEPI	EM LICITAÇÃO	Em desenvolvimento	LOCALIDADES AVENIDA, BARRA DO RIACHO/SANTA TERESA, PRATA E FLOR DO TEMPO	IMPLANTAÇÃO DE SISTEMA DE ABASTECIMENTO DE ÁGUA NA ZONA RURAL DO MUNICÍPIO DE BARREIRAS - PI	REDE DE DISTRIBUIÇÃO DE AGUA	3	35	25	5863	1	74,58%	R\$ 939.823,28

2.2 Bom Jesus

ID	UNIDADE GESTORA	ESTÁGIO ATUAL	STATUS	LOCALIDADE	NOME DA AÇÃO	TIPOLOGIA	VAZÃO TOTAL DOS POÇOS (L/S)	% EXECUÇÃO	VALOR GLOBAL
SICONV 895710/2019	CODEVASF	EM ANDAMENTO	Não Informado	BOM JESUS	IMPLANTAÇÃO DE SISTEMA DE ABASTECIMENTO DE ÁGUA DO MUNICÍPIO DE BOM JESUS - PI	POÇO	4,17	Não Informado	R\$ 484.965,48

2.3 Brejo do Piauí

ID	UNIDADE GESTORA	ESTÁGIO ATUAL	STATUS	LOCALIDADE	NOME DA AÇÃO	TIPOLOGIA	CONSUMO PER CAPTA (L/HAB.DIA)	POPULAÇÃO ESTIMADA A SER ATENDIDA	Nº LIGAÇÕES TOTAL	VAZÃO TOTAL DOS POÇOS (L/S)	ADUÇÃO (M)	RESERVATÓRIO TOTAL (M3)	TOTAL DE REDE DE DISTRIBUIÇÃO (M)	% EXECUÇÃO	VALOR GLOBAL
SIMO 9738	SEDEC	ENCERRADA	Concluído	BOM LUGAR	IMPLANTAÇÃO DE SISTEMA DE ABASTECIMENTO DE ÁGUA SIMPLIFICADO NA ZONA RURAL DO MUNICÍPIO DE BREJO DO PIAUÍ - PI	REDE DE DISTRIBUIÇÃO DE AGUA	120	324	81	0,45	20	10	3373	92.57%	R\$ 323.102,44

2.4 Canto do Buriti

ID	UNIDADE GESTORA	ESTÁGIO ATUAL	STATUS	LOCALIDADE	NOME DA AÇÃO	TIPOLOGIA	CONSUMO PER CAPTA (L/HAB.DIA)	POPULAÇÃO ESTIMADA A SER ATENDIDA	POÇOS (UNID)	VAZÃO TOTAL DOS POÇOS (L/S)	ADUÇÃO (M)	RESERVATÓRIO TOTAL (M3)	CHAFARIZ (UNID)	% EXECUÇÃO	VALOR GLOBAL
SIMO 10740	SEFIR	ENCERRADO	Concluído	PATUÁ E SERRA	SISTEMA DE ABASTECIMENTO D'ÁGUA NA ZONA RURAL NO MUNICÍPIO DE CANTO DO BURITI - PI	SISTEMA DE ABASTECIMENTO D'ÁGUA	120	90	2	0,21	24	20	2	95,42%	R\$ 304.186,01

2.5 Curimatá

ID	UNIDADE GESTORA	ESTÁGIO ATUAL	STATUS	LOCALIDADE	NOME DA AÇÃO	TIPOLOGIA	POÇOS (UNID)	ADUÇÃO (M)	RESERVATÓRIO TOTAL (M3)	CHAFARIZ (UNID)	% EXECUÇÃO	VALOR GLOBAL
SIMO 10152	IDEPI	EM EXECUÇÃO	Em desenvolvimento	COMUNIDADES DA BARRAGEM ALGODÕES II	CONSULTORIA PARA A ELABORAÇÃO DO PLANO DE SEGURANÇA DA BARRAGEM (PSB) E DO PLANO DE AÇÃO DE EMERGÊNCIA (PAE) INCLUINDO TREINAMENTO DO MUNICÍPIO DE CURIMATÁ - PI	BARRAGEM					72,58%	R\$ 895.665,73
SIMO 9371	IAEPI	ENCERRADO	Concluído	LOCALIDADE ESTREITO, GROSSOS, TANQUINHO, DELÍCIA, RIACHO, POÇO VERMELHO, RESFRIADO, CAPIM DE RAIZ, REMISSÃO E MOCAMBINHO	IMPLANTAÇÃO DE SISTEMA DE ABASTECIMENTO DE ÁGUA NA ZONA RURAL DO MUNICÍPIO DE CURIMATÁ - PI	SISTEMA DE ABASTECIMENTO D'ÁGUA	10	100	100	10	99,98%	R\$ 1.262.391,21

2.6 Júlio Borges

ID	UNIDADE GESTORA	ESTÁGIO ATUAL	STATUS	LOCALIDADE	NOME DA AÇÃO	TIPOLOGIA	CONSUMO PER CAPTA (L/HAB.DIA)	Nº LIGAÇÕES TOTAL	POÇOS (UNID)	VAZÃO TOTAL DOS POÇOS (L/S)	ADUÇÃO (M)	RESERVATÓRIO TOTAL (M3)	CHAFARIZ (UNID)	% EXECUÇÃO	VALOR GLOBAL
SIMO 9265	IAEPI	ENCERRADA	Concluído	LOCALIDADES ITIQUIRA, TOURO, INGAZEIRA, GAMELEIRA, GALILÉIA/ANGICAL, BOCA DA VEREDA, TABULEIRO ALTO, CAROARA, BOQUEIRÃO E SANTO ANTÔNIO	IMPLANTAÇÃO DE 10 (DEZ) SISTEMAS SIMPLIFICADOS DE ABASTECIMENTO DE ÁGUA NA ZONA RURAL DO MUNICÍPIO DE JÚLIO BORGES - PI	SISTEMA DE ABASTECIMENTO D'ÁGUA	120	150	10	Não Informado	360	100	10	100%	R\$ 1.166.290,11

2.7 Morro Cabeça no Tempo

ID	UNIDADE GESTORA	ESTÁGIO ATUAL	STATUS	LOCALIDADE	NOME DA AÇÃO	TIPOLOGIA	CONSUMO PER CAPTA (L/HAB.DIA)	Nº LIGAÇÕES TOTAL	VAZÃO TOTAL DOS POÇOS (L/S)	RESERVATÓRIO TOTAL (M3)	% EXECUÇÃO	VALOR GLOBAL
SICONV 849040/2017	CODEVASF	EM ANDAMENTO	Não Informado	MORRO CABEÇA NO TEMPO	IMPLANTAÇÃO DE SISTEMA DE ABASTECIMENTO DE ÁGUA DO MUNICÍPIO DE MORRO CABEÇA NO TEMPO - PI	POÇO	100	63	2,22	Não Informado	Não Informado	R\$ 289.276,00
SICONV 887070/2019	CODEVASF	EM ANDAMENTO	Não Informado	LOCALIDADES BAIXÃO DO MEL E BOM JARDIM	IMPLANTAÇÃO DE SISTEMA DE ABASTECIMENTO DE ÁGUA NA ZONA RURAL DO MUNICÍPIO DE MORRO CABEÇA NO TEMPO - PI	POÇO	120	600	1,94	Não Informado	Não Informado	R\$ 285.286,00

2.8 Paes Landim

ID	UNIDADE GESTORA	ESTÁGIO ATUAL	STATUS	LOCALIDADE	NOME DA AÇÃO	TIPOLOGIA	% EXECUÇÃO	VALOR GLOBAL
SIMO 10961	DER	ENCERRADO	CONCLUÍDO	PAES LANDIM	SISTEMA DE ABASTECIMENTO DE AGUA NO MUNICÍPIO DE PAES LANDIM - PI	SISTEMA DE ABASTECIMENTO D'ÁGUA	100.00%	R\$ 3.617.350,48

2.9 Porto Alegre do Piauí

ID	UNIDADE GESTORA	ESTÁGIO ATUAL	STATUS	LOCALIDADE	NOME DA AÇÃO	TIPOLOGIA	CONSUMO PER CAPTA (L/HAB.DIA)	Nº LIGAÇÕES TOTAL	VAZÃO TOTAL DOS POÇOS (L/S)	RESERVATÓRIO TOTAL (M3)	% EXECUÇÃO	VALOR GLOBAL
----	-----------------	---------------	--------	------------	--------------	-----------	-------------------------------	-------------------	-----------------------------	-------------------------	------------	--------------

SICONV 895705/2019	CODEVASF	EM ANDAMENTO	Não Informado	PORTO ALEGRE DO PIAUÍ	IMPLANTAÇÃO DE SISTEMA DE ABASTECIMENTO DE ÁGUA DO MUNICÍPIO DE PORTO ALEGRE DO PIAUÍ - PI	POÇO	120	200	1,67	Não Informado	Não Informado	R\$ 286.500,00
------------------------------	----------	--------------	---------------	-----------------------	--	------	-----	-----	------	---------------	---------------	----------------

2.10 Uruçuí

ID	UNIDADE GESTORA	ESTÁGIO ATUAL	STATUS	LOCALIDADE	NOME DA AÇÃO	TIPOLOGIA	CONSUMO PER CAPTA (L/HAB.DIA)	Nº LIGAÇÕES TOTAL	VAZÃO TOTAL DOS POÇOS (L/S)	RESERVATÓRIO TOTAL (M3)	% EXECUÇÃO	VALOR GLOBAL
SICONV 887079/2019	CODEVASF	EM ANDAMENTO	Não Informado	LOCALIDADE CABECEIRA DA ESTIVA	IMPLANTAÇÃO DE SISTEMA DE ABASTECIMENTO DE ÁGUA NA ZONA RURAL DO MUNICÍPIO DE URUCUÍ - PI	POÇO	120	67	2,50	Não Informado	Não Informado	R\$ 423.549,29

2.11 Gilbués

ID	ESTÁGIO ATUAL	STATUS	MUNICÍPIO	MACRORREGIÃO	LOCALIDADE	NOME DA AÇÃO	TIPOLOGIA	CONSUMO PER CAPTA (L/HAB.DIA)	POPULAÇÃO ESTIMADA A SER ATENDIDA	% EXECUÇÃO	VALOR GLOBAL
CEF 88865/2017	EM EXECUÇÃO	Em desenvolvimento	GILBUÉS	Cerrado	Santo Antônio	ELABORAÇÃO DE PROJETO EXECUTIVO E IMPLANTAÇÃO DE SISTEMA DE ABASTECIMENTO DE ÁGUA NO BAIRRO SANTO ANTÔNIO, MUNICÍPIO DE GILBUÉS-PI.	SISTEMA DE ABASTECIMENTO D'ÁGUA	120	1000	52,1%	R\$ 501.000,00

2.12 Outros municípios

ID	UNIDADE GESTORA	ESTÁGIO ATUAL	STATUS	MUNICÍPIO	MACRORREGIÃO	NOME DA AÇÃO	TIPOLOGIA	% EXECUÇÃO	VALOR GLOBAL
641	IDEPI	EM EXECUÇÃO	Em desenvolvimento	SEBASTIÃO BARROS - CORRENTE	Cerrado	BARRAGEM ATALAIA - CONVÊNIO 737058	BARRAGEM	85.16%	R\$ 67.045.699,50
12264	IDEPI	EM EXECUÇÃO	Em desenvolvimento	CURIMATÁ	Cerrado	IMPLANTAÇÃO DE SISTEMAS SIMPLIFICADOS DE ÁGUA NAS LOCALIDADES ARCO ÍRIS E POÇO VERMELHO, ZONA RURAL DO MUNICÍPIO DE CURIMATÁ/PI	SISTEMA DE ABASTECIMENTO D'ÁGUA	0.00%	R\$ 252.700,23
12939	IDEPI	EM EXECUÇÃO	Em desenvolvimento	PARNAGUÁ	Cerrado	SERVIÇOS DE MELHORIAS SANITÁRIAS DOMICILIARES NO MUNICÍPIO DE PARNAGUÁ/ PI, CONVÊNIO/SICONV N° 907032/2020/MDR/FUNASA	SISTEMA DE ESGOTAMENTO SANITÁRIO	0.00%	R\$ 983.923,78
9169	ISBPI	EM EXECUÇÃO	Sem evolução	RIBEIRA DO PIAUÍ	Cerrado	IMPLANTAÇÃO DE 01 (UM) SISTEMA DE ABASTECIMENTO DE ÁGUA NA LOCALIDADE BARRIGUDA, NA ZONA RURAL DO MUNICÍPIO DE RIBEIRA DO PIAUÍ.	SISTEMA DE ABASTECIMENTO D'ÁGUA	44.54%	R\$ 1.189.477,35
10806	ISBPI	EM EXECUÇÃO	Sem evolução	BAIXA GRANDE DO RIBEIRO	Cerrado	IMPLANTAÇÃO DE 05 (CINCO) SISTEMAS DE ABASTECIMENTO DE ÁGUA NAS LOCALIDADES VÃO DA TABOCA, BAIRRO AEROPORTO, MOTOCROSS, CHICO SALÚ E PAU LOURO, ZONA RURAL DO MUNICÍPIO DE BAIXA GRANDE DO RIBEIRO - PI.	SISTEMA DE ABASTECIMENTO D'ÁGUA	37.22%	R\$ 529.579,81
11405	ISBPI	EM EXECUÇÃO	Em desenvolvimento	SANTA LUZ	Cerrado	IMPLANTAÇÃO DE SISTEMA DE ABASTECIMENTO D'ÁGUA NAS LOCALIDADES CHALÉ, BAIXÃO NOVO E SOLTA - ETAPA II, ZONA RURAL DO MUNICÍPIO DE SANTA LUZ – PI.	SISTEMA DE ABASTECIMENTO D'ÁGUA	60.09%	R\$ 231.646,42
11621	ISBPI	EM EXECUÇÃO	Em desenvolvimento	FLORIANO	Cerrado	IMPLANTAÇÃO DE SISTEMA DE ABASTECIMENTO DE ÁGUA NA LOCALIDADE PARACATI, NA ZONA RURAL DO MUNICÍPIO DE FLORIANO - PI.	SISTEMA DE ABASTECIMENTO D'ÁGUA	0.00%	R\$ 166.231,98
11867	ISBPI	ATIVIDADES PREPARATÓRIAS PARA LICITAÇÃO	Em desenvolvimento	CANTO DO BURITI	Cerrado	IMPLANTAÇÃO DE SISTEMA DE ABASTECIMENTO DE ÁGUA NAS LOCALIDADES VÁRZEA DE SANTA IRIA E TABULEIRO, NA ZONA RURAL DO MUNICÍPIO DE CANTO DO BURITI - PI.	SISTEMA DE ABASTECIMENTO D'ÁGUA	88.89%	R\$ 496.446,01

12987	ISBPI	EM EXECUÇÃO	Em desenvolvimento	CANTO DO BURITI	Cerrado	IMPLANTAÇÃO DE SISTEMA DE ABASTECIMENTO DE ÁGUA NA LOCALIDADE BOM JESUS, ZONA RURAL DO MUNICÍPIO DE CANTO DO BURITI - PI.	SISTEMA DE ABASTECIMENTO D'ÁGUA	0.00%	R\$ 111.485,50
13192	ISBPI	EM LICITAÇÃO	Em desenvolvimento	PARNAGUÁ	Cerrado	IMPLANTAÇÃO DE SISTEMA DE ABASTECIMENTO DE ÁGUA NAS LOCALIDADES MALHADINHA, JATOBÁ, LAGO, PÉ DE MORRO E GROTA FUNDA, NA ZONA RURAL DO MUNICÍPIO DE PARNAGUÁ - PI.	SISTEMA DE ABASTECIMENTO D'ÁGUA	66.67%	R\$ 1.386.753,00
13808	ISBPI	EM LICITAÇÃO	Em desenvolvimento	RIBEIRO GONÇALVES	Cerrado	IMPLANTAÇÃO DE SISTEMA DE ABASTECIMENTO DE ÁGUA NA LOCALIDADE FAROFA, NA ZONA RURAL DO MUNICÍPIO DE RIBEIRO GONÇALVES - PI.	SISTEMA DE ABASTECIMENTO D'ÁGUA	0.00%	R\$ 119.446,00
5465	SEDEC	EM EXECUÇÃO	Sem evolução	CRISTALÂNDIA DO PIAUÍ	Cerrado	CONSTRUÇÃO DE UMA BARRAGEM DENOMINADA DE GUARUJÁ E OBRAS COMPLEMENTARES NO RIO PALMEIRA, MUNICÍPIO DE CRISTALANDIA NO ESTADO DO PIAUÍ	BARRAGEM	28.75%	R\$ 5.188.956,47
8172	SEDEC	EM EXECUÇÃO	Sem evolução	PEDRO LAURENTINO	Cerrado	EXECUÇÃO DE INTERLIGAÇÃO DO SISTEMA DE ABASTECIMENTO DE ÁGUA, ZONA URBANA DA SEDE DO MUNICÍPIO DE PEDRO LAURENTINO - PI	REDE DE DISTRIBUIÇÃO DE AGUA	64.93%	R\$ 141.613,73
9746	SEDEC	EM EXECUÇÃO	Sem evolução	CANTO DO BURITI	Cerrado	IMPLANTAÇÃO DE SISTEMA DE ABASTECIMENTO DE ÁGUA SIMPLIFICADO NA LOCALIDADE PEDRAS NO MUNCÍPIO DE CANTO DO BURITI - PI.	SISTEMA DE ABASTECIMENTO D'ÁGUA	58.29%	R\$ 162.988,42

3 SEMIÁRIDO

3.1 Alagoinha do Piauí

ID	UNIDADE GESTORA	ESTÁGIO ATUAL	STATUS	LOCALIDADE	NOME DA AÇÃO	TIPOLOGIA	CONSUMO PER CAPTA (L/HAB.DIA)	POPULAÇÃO ESTIMADA A SER ATENDIDA	POÇOS (UNID)	VAZÃO TOTAL DOS POÇOS (L/S)	ADUÇÃO (M)	RESERVATÓRIO TOTAL (M3)	CHAFARIZ (UNID)	% EXECUÇÃO	VALOR GLOBAL
SIMO 10650	SEFIR	ENCERRADA	Concluído	SERRINHA	SISTEMA DE ABASTECIMENTO D'ÁGUA NA ZONA RURAL DE ALAGOINHA DO PIAUÍ - PI	SISTEMA DE ABASTECIMENTO D'ÁGUA	120	237	1	0,33	15	5	1	92,88%	R\$ 159.555,42

3.2 Anísio de Abreu

ID	UNIDADE GESTORA	ESTÁGIO ATUAL	STATUS	LOCALIDADE	NOME DA AÇÃO	TIPOLOGIA	CONSUMO PER CAPTA (L/HAB.DIA)	VAZÃO TOTAL DOS POÇOS (L/S)	ADUÇÃO (M)	RESERVATÓRIO TOTAL (M3)	TOTAL DE REDE DE DISTRIBUIÇÃO (M)	% EXECUÇÃO	VALOR GLOBAL
SIMO 11425	SEFIR	ENCERRADO	Concluído	JACURUTU E SISTEMA UNIFICADO: BARREIRO DOS DOUCAS, BAIXÃO DA PARNADEMA E BAIXÃO DA GAMELEIRA	AMPLIAÇÃO DE SISTEMA DE ABASTECIMENTO DE ÁGUA NA ZONA RURAL DE ANÍSIO DE ABREU - PI	SISTEMA DE ABASTECIMENTO D'ÁGUA	120	0,00	13275	50	1578	100%	R\$ 1.747.234,00
SIMO 10967	SADA	ENCERRADO	Concluído	ANÍSIO DE ABREU	RECUPERAÇÃO E DESOBSTRUÇÃO DE BARREIROS E PEQUENAS BARRAGENS NO MUNICÍPIO DE ANÍSIO DE ABREU - PI	BARRAGEM						100%	R\$ 893.571,15

3.3 Betânia do Piauí

ID	UNIDADE GESTORA	ESTÁGIO ATUAL	STATUS	LOCALIDADE	NOME DA AÇÃO	TIPOLOGIA	CONSUMO PER CAPTA (L/HAB.DIA)	VAZÃO TOTAL DOS POÇOS (L/S)	RESERVATÓRIO TOTAL (M3)	% EXECUÇÃO	VALOR GLOBAL
SICONV 806596/2014	CODEVASF	EM ANDAMENTO	Não Informado	LOCALIDADE JUZEIRO GRANDE	IMPLANTAÇÃO DE SISTEMA DE ABASTECIMENTO DE ÁGUA NA ZONA RURAL DO MUNICÍPIO DE BETÂNIA DO PIAUÍ - PI	CHAFARIZ	120	1,39	Não Informado	Não Informado	R\$ 282.000,00

3.4 Campo Grande do Piauí

ID	UNIDADE GESTORA	ESTÁGIO ATUAL	STATUS	LOCALIDADE	NOME DA AÇÃO	TIPOLOGIA	CONSUMO PER CAPTA (L/HAB.DIA)	POPULAÇÃO ESTIMADA A SER ATENDIDA	POÇOS (UNID)	VAZÃO TOTAL DOS POÇOS (L/S)	ADUÇÃO (M)	RESERVATÓRIO TOTAL (M3)	CHAFARIZ (UNID)	% EXECUÇÃO	VALOR GLOBAL
SIMO 10667	SEFIR	ENCERRADO	Concluído	PATUÁ E SERRA	SISTEMA DE ABASTECIMENTO D'ÁGUA NA ZONA RURAL DO MUNICÍPIO DE CAMPO GRANDE DO PIAUÍ - PI	SISTEMA DE ABASTECIMENTO D'ÁGUA	120	150	2	0,21	30	20	2	33.33%	R\$ 151.374,76

3.5 Caracol

ID	UNIDADE GESTORA	ESTÁGIO ATUAL	STATUS	LOCALIDADE	NOME DA AÇÃO	TIPOLOGIA	% EXECUÇÃO	VALOR GLOBAL
SIMO 11710	SEDEC	ENCERRADO	Concluído	CARACOL	RECUPERAÇÃO E DESOBSTRUÇÃO DE BARREIROS E PEQUENAS BARRAGENS NO MUNICÍPIO DE CARACOL - PI	BARRAGEM	100%	R\$ 1.530.374,76

3.6 Coronel José Dias

ID	UNIDADE GESTORA	ESTÁGIO ATUAL	STATUS	LOCALIDADE	NOME DA AÇÃO	TIPOLOGIA	% EXECUÇÃO	VALOR GLOBAL
SIMO 11210	IAEPI	ENCERRADO	Concluído	LOCALIDADE BENDOR I	CONSTRUÇÃO DE BARRAGEM NA ZONA RURAL DO MUNICÍPIO DE CORONEL JOSÉ DIAS - PI	BARRAGEM	100%	R\$ 688.132,58

3.7 Dirceu Arcoverde

ID	UNIDADE GESTORA	ESTÁGIO ATUAL	STATUS	LOCALIDADE	NOME DA AÇÃO	TIPOLOGIA	CONSUMO PER CAPTA (L/HAB.DIA)	POPULAÇÃO ESTIMADA A SER ATENDIDA	POÇOS (UNID)	VAZÃO TOTAL DOS POÇOS (L/S)	ADUÇÃO (M)	RESERVATÓRIO TOTAL (M3)	CHAFARIZ (UNID)	% EXECUÇÃO	VALOR GLOBAL
SIMO 10674	SEDEC	ENCERRADO	Concluído	LOCALIDADES RIACHO DO MEIO E LAGOA DA ONÇA	IMPLANTAÇÃO DE DOIS SISTEMAS SIMPLIFICADOS DE ABASTECIMENTO DE ÁGUA NA ZONA RURAL DO MUNICÍPIO DE DIRCEU ARCOVERDE - PI	SISTEMA DE ABASTECIMENTO D'ÁGUA	120	220	2	0,31	40	20	2	96,35%	R\$ 253.099,16

3.8 Dom Inocência

ID	UNIDADE GESTORA	ESTÁGIO ATUAL	STATUS	NOME DA AÇÃO	TIPOLOGIA	CAPACIDADE DE PRODUÇÃO DO SISTEMA	POPULAÇÃO ESTIMADA A SER ATENDIDA	ADUÇÃO (M)	EEA (L/S)	VAZÃO TOTAL ETAS (L/S)	RESERVATÓRIO TOTAL (M3)	% EXECUÇÃO	VALOR GLOBAL
SIMO 766	IDEPI	EM EXECUÇÃO	Em desenvolvimento	ADUTORA PADRE LIRA - AQUISIÇÃO DE TUBOS E CONEXÕES - CONVÊNIO 673792 - NO MUNICÍPIO DE DOM INOCÊNCIA - PI	SISTEMA DE ABASTECIMENTO D'ÁGUA	As elevatórias são: EB0 - 18,37 l/s de vazão e potência de 75CV; EB1 - 17,50 l/s de vazão e potência de 100CV; EB2 - 17,50 de vazão e potência de 100CV.	O empreendimento beneficiará diretamente 20.000 habitantes e indiretamente 20.000 habitantes, totalizando uma população beneficiada de 40.000 pessoas.	50000	40	20	712	99,96%	R\$ 20.122.207,93
SIMO 749	IDEPI	EM EXECUÇÃO	Em desenvolvimento	ADUTORA PADRE LIRA - OBRAS CIVIS E SERVIÇOS - CONVÊNIO 673792 - NO MUNICÍPIO DE DOM INOCÊNCIA - PI	SISTEMA DE ABASTECIMENTO D'ÁGUA							64,72%	R\$ 12.380.848,59

3.9 Fartura do Piauí / São Lourenço do Piauí

ID	UNIDADE GESTORA	ESTÁGIO ATUAL	STATUS	LOCALIDADE	NOME DA AÇÃO	TIPOLOGIA	CONSUMO PER CAPTA (L/HAB.DIA)	POPULAÇÃO ESTIMADA A SER ATENDIDA	Nº LIGAÇÕES TOTAL	ADUÇÃO (M)	RESERVATÓRIO TOTAL (M3)	TOTAL DE REDE DE DISTRIBUIÇÃO (M)	% EXECUÇÃO	VALOR GLOBAL
SIMO 9754	SEDEC	ENCERRADA	Concluído	LOCALIDADES ESPINHEIRO, CAÇIMBONA, LAGOA DAS PEDRAS E POÇO D'ANTA	CONSTRUÇÃO SISTEMA DE ABASTECIMENTO DE ÁGUA SIMPLIFICADO NAS ZONAS RURAIS DOS MUNICÍPIOS DE FARTURA DO PIAUÍ - PI E SÃO LOURENÇO DO PIAUÍ - PI	ADUTORA	120	400	98	150,61	40	8173,41	94.42%	R\$ 618.658,30

3.10 Fronteiras

ID	UNIDADE GESTORA	ESTÁGIO ATUAL	STATUS	LOCALIDADE	NOME DA AÇÃO	TIPOLOGIA	CONSUMO PER CAPTA (L/HAB.DIA)	VAZÃO TOTAL DOS POÇOS (L/S)	RESERVATÓRIO TOTAL (M3)	% EXECUÇÃO	VALOR GLOBAL
SIMO 10743	SEFIR	ENCERRADA	Concluído	OLHO D'ÁGUA DOS FREIRE, RECANTO ANDREZA, CHAPADA DO CARDAN, SONHAROL, ENCRUZILHADA, CACIMBINHA, LAGOA COMPRIDA E BARREIROS	IMPLANTAÇÃO DE SISTEMA DE ABASTECIMENTO DE ÁGUA NA ZONA RURAL DO MUNICÍPIO DE FRONTEIRAS - PI	SISTEMA DE ABASTECIMENTO D'ÁGUA	120	1,39	40	98,54%	R\$ 727.752,79
SICONV 848543/2017	CODEVASF	EM ANDAMENTO	Não Informado	LOCALIDADE CATOLÉ E VIDAL	IMPLANTAÇÃO DE SISTEMA DE ABASTECIMENTO DE ÁGUA NA ZONA RURAL DO MUNICÍPIO DE FRONTEIRAS - PI	POÇO	100	1,49	Não Informado	Não Informado	R\$ 380.000,00

3.11 Jaicós

ID	UNIDADE GESTORA	ESTÁGIO ATUAL	STATUS	LOCALIDADE	NOME DA AÇÃO	TIPOLOGIA	CONSUMO PER CAPTA (L/HAB.DIA)	Nº LIGAÇÕES TOTAL	VAZÃO TOTAL DOS POÇOS (L/S)	RESERVATÓRIO TOTAL (M3)	% EXECUÇÃO	VALOR GLOBAL
SICONV 848544/2017	CODEVASF	EM ANDAMENTO	Não Informado	JAICÓS	IMPLANTAÇÃO DE SISTEMA DE ABASTECIMENTO DE ÁGUA DO MUNICÍPIO DE JAICÓS - PI	POÇO	120	19	2,50	Não Informado	Não Informado	R\$ 380.380,38

3.12 Jurema

ID	UNIDADE GESTORA	ESTÁGIO ATUAL	STATUS	LOCALIDADE	NOME DA AÇÃO	TIPOLOGIA	CONSUMO PER CAPTA (L/HAB.DIA)	Nº LIGAÇÕES TOTAL	POÇOS (UNID)	VAZÃO TOTAL DOS POÇOS (L/S)	ADUÇÃO (M)	RESERVATÓRIO TOTAL (M3)	% EXECUÇÃO	VALOR GLOBAL
SIMO 9922	IAEPI	ENCERRADA	Concluído	ZONA URBANA E NAS LOCALIDADES NOVA MIRA, ALTO DOS MATIAS, CAMPO FORMOSO, MARISTELA E CALDEIRÃOZINHO	IMPLANTAÇÃO DE SISTEMA DE ABASTECIMENTO DE ÁGUA UNIFICADO NA ZONA URBANA E ZONA RURAL DO MUNICÍPIO JUREMA - PI	SISTEMA DE ABASTECIMENTO D`ÁGUA	120	912	4	Não Informado	4011,19	340	100.00%	R\$ 1.976.521,37
SICONV 883250/2019	CODEVASF	EM ANDAMENTO	Não Informado	SEDE	AMPLIAÇÃO DO SISTEMA DE ABASTECIMENTO DE ÁGUA DO MUNICÍPIO DE JUREMA - PI	SISTEMA DE ABASTECIMENTO D`ÁGUA	120	750				Não Informado	Não Informado	R\$ 475.000,00
SICONV 883307/2019	CODEVASF	EM ANDAMENTO	Não Informado	SEDE	IMPLANTAÇÃO DE SISTEMA DE ABASTECIMENTO DE ÁGUA DO MUNICÍPIO DE JUREMA - PI	POÇO	120			3,06		Não Informado	Não Informado	R\$ 951.000,00

3.13 Nazaré do Piauí/Bela Vista do Piauí

ID	UNIDADE GESTORA	ESTÁGIO ATUAL	STATUS	LOCALIDADE	NOME DA AÇÃO	TIPOLOGIA	CONSUMO PER CAPTA (L/HAB.DIA)	POÇOS (UNID)	VAZÃO TOTAL DOS POÇOS (L/S)	ADUÇÃO (M)	RESERVATÓRIO TOTAL (M3)	CHAFARIZ (UNID)	% EXECUÇÃO	VALOR GLOBAL
SIMO 4819	SEDEC	EM EXECUÇÃO	Sem evolução	LOCALIDADES MATA E MALHADINHA em NAZARÉ DO PIAUÍ e RECANTO DO CATITU E ANGICO em BELA VISTA DO PIAUÍ	IMPLANTAÇÃO DE SISTEMAS SIMPLIFICADOS DE ABASTECIMENTO DE ÁGUA NAS ZONAS URBANAS DOS MUNICÍPIOS DE NAZARÉ DO PIAUÍ E BELA VISTA DO PIAUÍ - PI	SISTEMA DE ABASTECIMENTO D`ÁGUA	120	4	0,76	24	20	4	99,72%	R\$ 421.103,79

3.14 Padre Marcos

ID	UNIDADE GESTORA	ESTÁGIO ATUAL	STATUS	LOCALIDADE	NOME DA AÇÃO	TIPOLOGIA	CONSUMO PER CAPTA (L/HAB.DIA)	Nº LIGAÇÕES TOTAL	POÇOS (UNID)	VAZÃO TOTAL DOS POÇOS (L/S)	ADUÇÃO (M)	RESERVATÓRIO TOTAL (M3)	TOTAL DE REDE DE DISTRIBUIÇÃO (M)	% EXECUÇÃO	VALOR GLOBAL
SIMO 10776	IAEPI	ENCERRADA	Concluído	LOCALIDADES BARRA E JATOBÁ	IMPLANTAÇÃO DE 2 SISTEMAS DE ABASTECIMENTO DE ÁGUA ZONA RURAL DO MUNICÍPIO DE PADRE MARCOS - PI	SISTEMA DE ABASTECIMENTO D'ÁGUA	120	136	3	Não Informado	2031	60	11255	97,43%	R\$ 1.528.931,86

3.15 Paulistana

ID	UNIDADE GESTORA	ESTÁGIO ATUAL	STATUS	LOCALIDADE	NOME DA AÇÃO	TIPOLOGIA	CONSUMO PER CAPTA (L/HAB.DIA)	POPULAÇÃO ESTIMADA A SER ATENDIDA	POÇOS (UNID)	VAZÃO TOTAL DOS POÇOS (L/S)	ADUÇÃO (M)	RESERVATÓRIO TOTAL (M3)	REDE DE DISTRIBUIÇÃO (M)	CHAFARIZ (UNID)	% EXECUÇÃO	VALOR GLOBAL
SIMO 11865	SEDEC	EM EXECUÇÃO	Em desenvolvimento	LOCALIDADE CHUPEIRO	IMPLANTAÇÃO DE UM SISTEMA DE ABASTECIMENTO DE ÁGUA NA ZONA RURAL DO MUNICÍPIO DE PAULISTANA - PI	SISTEMA DE ABASTECIMENTO D'ÁGUA	120	37	1	0,05	500	10	12	1	0,00%	R\$ 149.670,01
CEF 88602/2017		EM EXECUÇÃO	Em desenvolvimento	Batemaré, Barra, Monte Belo	ELABORAÇÃO DE PROJETO E IMPLANTAÇÃO DE 03 SISTEMAS DE ABASTECIMENTO DE ÁGUA NAS LOCALIDADES BATEMARÉ (01), BARRA (01)E MONTE BELO (01),NO	SISTEMA DE ABASTECIMENTO D'ÁGUA	120	320							22,2%	R\$ 600.700,00

3.16 Picos

ID	UNIDADE GESTORA	ESTÁGIO ATUAL	STATUS	LOCALIDADE	NOME DA AÇÃO	TIPOLOGIA	CONSUMO PER CAPTA (L/HAB.DIA)	POPULAÇÃO ESTIMADA A SER ATENDIDA	POÇOS (UNID)	VAZÃO TOTAL DOS POÇOS (L/S)	ADUÇÃO (M)	RESERVATÓRIO TOTAL (M3)	REDE DE DISTRIBUIÇÃO (M)	CHAFARIZ (UNID)	% EXECUÇÃO	VALOR GLOBAL
SIMO 10060	SEDEC	ENCERRADA	Concluído	LOCALIDADES GAMELEIRA DOS RODRIGUES, SAQUINHO, MESA DE PEDRA, CAPITÃO DE CAMPOS E VOLTA DO MORRO I E II	IMPLANTAÇÃO DE SISTEMAS DE ABASTECIMENTO D'ÁGUA NA ZONA RURAL DO MUNICÍPIO DE PICOS - PI	REDE DE DISTRIBUIÇÃO DE AGUA	120	1421	6	1,98	120	60	72	6	97.60%	R\$ 864.506,55

3.17 São João da Varjota

ID	UNIDADE GESTORA	ESTÁGIO ATUAL	STATUS	LOCALIDADE	NOME DA AÇÃO	TIPOLOGIA	CONSUMO PER CAPTA (L/HAB.DIA)	POPULAÇÃO ESTIMADA A SER ATENDIDA	POÇOS (UNID)	VAZÃO TOTAL DOS POÇOS (L/S)	ADUÇÃO (M)	RESERVATÓRIO TOTAL (M3)	CHAFARIZ (UNID)	% EXECUÇÃO	VALOR GLOBAL
----	-----------------	---------------	--------	------------	--------------	-----------	-------------------------------	-----------------------------------	--------------	-----------------------------	------------	-------------------------	-----------------	------------	--------------

SIMO 10751	SEFIR	ENCERRADA	Concluído	MIMOSO E PINGA	IMPLANTAÇÃO DE SISTEMA DE ABASTECIMENTO DE ÁGUA NA ZONA RURAL DO MUNICÍPIO DE SÃO JOÃO DA VARJOTA - PI	SISTEMA DE ABASTECIMENTO D'ÁGUA	120	201	1	0,278703704	751	5	1	95,92%	R\$ 303.437,03
-------------------	-------	-----------	-----------	----------------	--	---------------------------------	-----	-----	---	-------------	-----	---	---	--------	----------------

3.18 São Raimundo Nonato

ID	UNIDADE GESTORA	ESTÁGIO ATUAL	STATUS	LOCALIDADE	NOME DA AÇÃO	TIPOLOGIA	CONSUMO PER CAPTA (L/HAB.DIA)	POPULAÇÃO ESTIMADA A SER ATENDIDA	POÇOS (UNID)	VAZÃO TOTAL DOS POÇOS (L/S)	% EXECUÇÃO	VALOR GLOBAL
SIMO 12062	SEFIR	ENCERRADA	Concluído	LAGOA GRANDE 1, LAGOA GRANDE 2, LAGOA GRANDE 3, LAGOA GRANDE 4, VERMELHINHO 1, VERMELHINHO 2, BARREIRINHO, BOI MORTO, LAGOA DO CIPÓ 1, LAGOA DO CIPÓ 2, BARREIRO 2, MOCÓS 2, CANCELA, VISTOSA, VISTOSA 2, LAGOA NOVA, PATOS, CURRAIS, PAU FERRO, CALDEIRÃO VELHO E CABOCLINHO 2	PERFURAÇÃO DE 21 POÇOS NO MUNICÍPIO DE SÃO RAIMUNO NONATO - PI	POÇO	120	1339	21	1,86	50.00%	R\$ 993.244,22

3.19 Várzea Branca

ID	UNIDADE GESTORA	ESTÁGIO ATUAL	STATUS	LOCALIDADE	NOME DA AÇÃO	TIPOLOGIA	CONSUMO PER CAPTA (L/HAB.DIA)	POPULAÇÃO ESTIMADA A SER ATENDIDA	Nº LIGAÇÕES TOTAL	POÇOS (UND)	VAZÃO TOTAL DOS POÇOS (L/S)	ADUÇÃO (M)	RESERVATÓRIO TOTAL (M3)	TOTAL DE REDE DE DISTRIBUIÇÃO (M)	% EXECUÇÃO	VALOR GLOBAL
----	-----------------	---------------	--------	------------	--------------	-----------	-------------------------------	-----------------------------------	-------------------	-------------	-----------------------------	------------	-------------------------	-----------------------------------	------------	--------------

SIMO 11261	SEFIR	ENCERRADA	Concluído	COMUNIDADE UMBURANA	EXECUÇÃO DE UM SISTEMA DE ABASTECIMENTO DE ÁGUA NA ZONA RURAL DO MUNICÍPIO DE VÁRZEA BRANCA-PI	SISTEMA DE ABASTECIMENTO D'ÁGUA		200	50		3392	10	5555	99,99%	R\$ 458.277,52
SIMO 11051	IAEPI	ENCERRADA	Concluído	LOCALIDADES LAGOA NOVA E PÃO DE AÇUCAR	IMPLANTAÇÃO DE SISTEMA DE ABASTECIMENTO DE ÁGUA NA ZONA RURAL DO MUNICÍPIO DE VÁRZEA BRANCA - PI	REDE DE DISTRIBUIÇÃO DE AGUA			2		20	20	6130	100%	R\$ 604.394,24
SIMO 11490	SADA	ENCERRADA	Concluído	ALTAMIRA, CACIMBA, CAROA, FAZENDA PARNAÍBA, LAGOA DA ONÇA, LAGOA DO JATOBÁ, LAGOA DO MEIO I, LAGOA DO PEIXE, LAGOA DO RAIMUNDO, LAGOA DOS SOARES, MONTES CLAROS, PAU DE RATO, SALINAS, SÍTIO DA ALDEIA, TRAIRAS, VILA BITU e ZÉ PEREIRA	RECUPERAÇÃO E DESOBSTRUÇÃO DE BARREIROS E PEQUENAS BARRAGENS NO MUNICÍPIO DE VÁRZEA BRANCA - PI	BARRAGEM	Não Informada		Não Informada		Não Informada	Não Informada		100%	R\$ 883.018,96
SIMO 11711	SEDEC	ENCERRADA	Concluído	ALTAMIRA, CACIMBA, CAROA, FAZENDA PARNAÍBA, LAGOA DA ONÇA, LAGOA DO JATOBÁ, LAGOA DO MEIO I, LAGOA DO PEIXE, LAGOA DO RAIMUNDO,	RECUPERAÇÃO E DESOBSTRUÇÃO DE BARREIROS E PEQUENAS BARRAGENS NO MUNICÍPIO DE VÁRZEA BRANCA - PI	BARRAGEM	Não Informada		Não Informada		Não Informada	Não Informada		100%	R\$ 1.481.600,62

LAGOA DOS SOARES, MONTES CLAROS, PAU DE RATO, SALINAS, SÍTIO DA ALDEIA, TRAÍRAS, VILA BITU e ZÉ PEREIRA

3.20 Outros municípios

ID	UNIDADE GESTORA	ESTÁGIO ATUAL	STATUS	MUNICÍPIO	MACRORREGIÃO	NOME DA AÇÃO	TIPOLOGIA	% EXECUÇÃO	VALOR GLOBAL
SIMO 2461	IDEPI	EM EXECUÇÃO	Sem evolução	INHUMA	Semiárido	SISTEMA DE ESGOTAMENTO SANITÁRIO DO MUNICÍPIO DE INHUMA - PI - CONVÊNIO 648107	REDE DE ESGOTO	89.61%	R\$ 3.253.149,03
SIMO 3063	IDEPI	EM EXECUÇÃO	Sem evolução	SÃO JOÃO DO PIAUÍ	Semiárido	REFORMA DA BARRAGEM DO GATO NO MUNICÍPIO DE SÃO JOÃO DO PIAUI - CONVÊNIO 761370	BARRAGEM	19.84%	R\$ 117.602,08
SIMO 3290	IDEPI	EM EXECUÇÃO	Sem evolução	VILA NOVA DO PIAUÍ	Semiárido	PERFURAÇÃO E INSTALAÇÃO DE 04 POÇOS TUBULARES PARA IMPLANTAÇÃO DE SISTEMA SIMPLIFICADO DE ABASTECIMENTO DE AGUA NAS LOCALIDADES BARREIRINHO / SERRA DO PROVISIO / CHAPADA DA AGUINHA E SALGADINHA NA ZONA RURAL DE VILA NOVA DO PIAUÍ - CONVÊNIO 658222	REDE DE DISTRIBUIÇÃO DE AGUA	84.62%	R\$ 387.426,57
SIMO 3554	IDEPI	EM EXECUÇÃO	Sem evolução	OEIRAS	Semiárido	IMPLANTAÇÃO DE SISTEMA DE ABASTECIMENTO COM REDE DE DISTRIBUIÇÃO E LIGAÇÃO DOMICILIAR NAS LOCALIDADES DENTRÁS DA SERRA, CARNAÚBA , JOÃO RODRIGUES, SACO DO URUBU, BROCO, RIACHO PEQUENO, LAVADEIRAS, CALVEIRO, NO MUNICÍPIO DE OEIRAS - CV 700823	SISTEMA DE ESGOTAMENTO SANITÁRIO	78.52%	R\$ 498.768,82

SIMO 8651	IDEPI	EM EXECUÇÃO	Em desenvolvimento	CONCEIÇÃO DO CANINDÉ	Semiárido	RECUPERAÇÃO DA BARRAGEM PEDRA REDONDA, NO MUNICÍPIO DE CONCEIÇÃO DO CANINDE-PI - CONVÊNIO 915500	BARRAGEM	0.00%	R\$ 11.150.519,89
SIMO 12340	IDEPI	EM EXECUÇÃO	Sem evolução	MASSAPÊ DO PIAUÍ	Semiárido	IMPLANTAÇÃO E CONSTRUÇÃO DE UM SISTEMA SIMPLIFICADO DE ABASTECIMENTO DE ÁGUA NO MUNICÍPIO DE MASSAPÊ DO PIAUÍ-PI	SISTEMA DE ABASTECIMENTO D'ÁGUA	50.76%	R\$ 845.969,88
SIMO 10057	ISBPI	EM EXECUÇÃO	Em desenvolvimento	NOVO ORIENTE DO PIAUÍ	Semiárido	IMPLANTAÇÃO DE UM SISTEMA DE ABASTECIMENTO D'ÁGUA NA LOCALIDADE: LAGOA NOVA, NA ZONA RURAL DO MUNICÍPIO DE NOVO ORIENTE - PI.	SISTEMA DE ABASTECIMENTO D'ÁGUA	69.10%	R\$ 264.381,64
SIMO 11588	ISBPI	EM EXECUÇÃO	Em desenvolvimento	VERA MENDES	Semiárido	IMPLANTAÇÃO DE SISTEMA DE ABASTECIMENTO DE ÁGUA EM 10 (DEZ) LOCALIDADES, ZONA RURAL DO MUNICÍPIO DE VERA MENDES – PI.	SISTEMA DE ABASTECIMENTO D'ÁGUA	99.34%	R\$ 2.368.000,00
SIMO 11861	ISBPI	EM EXECUÇÃO	Em desenvolvimento	SÃO BRAZ DO PIAUÍ	Semiárido	RECUPERAÇÃO E DESOBSTRUÇÃO DE BARREIROS NA ZONA RURAL DE MUNICÍPIO DE SÃO BRAZ DO PIAUÍ - PI	BARRAGEM	100.00%	R\$ 1.386.023,95
SIMO 12297	ISBPI	EM EXECUÇÃO	Em desenvolvimento	AROEIRAS DO ITAIM	Semiárido	IMPLANTAÇÃO DE SISTEMA DE ABASTECIMENTO DE ÁGUA NAS LOCALIDADES CHAPADA DA AROEIRA, MONTE BELO, BOQUEIRÃO DA ONÇA, FAZENDA NOVA, RODEADOR/UMARÍ, CARNAUBINHA I E CARCARÁ, NA ZONA RURAL DO MUNICÍPIO DE AROEIRAS DO ITAIM - PI.	SISTEMA DE ABASTECIMENTO D'ÁGUA	86.54%	R\$ 2.854.711,27
SIMO 12298	ISBPI	EM EXECUÇÃO	Em desenvolvimento	PADRE MARCOS	Semiárido	IMPLANTAÇÃO DE SISTEMA DE ABASTECIMENTO DE ÁGUAS NAS LOCALIDADES JUREMA, BATATA, JUAZEIRÃO, PÉ DE MORRO, CURRAL VELHO E MUCAMBO, NA ZONA RURAL DO MUNICÍPIO DE PADRE MARCOS - PI.	SISTEMA DE ABASTECIMENTO D'ÁGUA	99.02%	R\$ 3.294.687,00
SIMO 12612	ISBPI	EM EXECUÇÃO	Em desenvolvimento	GUARIBAS	Semiárido	IMPLANTAÇÃO DE SISTEMA DE ABASTECIMENTO DE ÁGUA NAS LOCALIDADES JOSÉ BENTO E BREJÃO NA ZONA RURAL DO MUNICÍPIO DE GUARIBAS - PI.	SISTEMA DE ABASTECIMENTO D'ÁGUA	0.00%	R\$ 2.759.869,44
SIMO 12613	ISBPI	EM EXECUÇÃO	Em desenvolvimento	CARACOL	Semiárido	IMPLANTAÇÃO DE SISTEMA DE ABASTECIMENTO DE ÁGUA NA LOCALIDADE ASSENTAMENTO SACO NO MUNICÍPIO DE CARACOL - PI.	SISTEMA DE ABASTECIMENTO D'ÁGUA	0.00%	R\$ 163.972,72

SIMO 12850	ISBPI	EM EXECUÇÃO	Em desenvolvimento	CARACOL	Semiárido	REFORMA E AMPLIAÇÃO DE BARRAGEM DE TERRA NAS LOCALIDADES LAGOINHA E BARRA DO ZÉ, ZONA RURAL DO MUNICÍPIO DE CARACOL - PI.	BARRAGEM	0.00%	R\$ 1.793.484,79
SIMO 12851	ISBPI	EM EXECUÇÃO	Em desenvolvimento	JUREMA	Semiárido	REFORMA E AMPLIAÇÃO DE BARRAGEM DE TERRA NAS LOCALIDADES BOA VISTA E LAGOA COMPRIDA, ZONA RURAL DO MUNICÍPIO DE JUREMA - PI.	BARRAGEM	59.20%	R\$ 1.558.709,26
SIMO 12986	ISBPI	EM EXECUÇÃO	Em desenvolvimento	CARACOL	Semiárido	IMPLANTAÇÃO DE SISTEMA DE ABASTECIMENTO DE ÁGUA NA LOCALIDADE BAIXÃO DO MOISÉS, ZONA RURAL DO MUNICÍPIO DE CARACOL - PI.	SISTEMA DE ABASTECIMENTO D'ÁGUA	0.00%	R\$ 373.817,71
SIMO 13193	ISBPI	EM EXECUÇÃO	Em desenvolvimento	PIMENTEIRAS	Semiárido	IMPLANTAÇÃO DE SISTEMA DE ABASTECIMENTO DE ÁGUA NAS LOCALIDADES BAIXO E MESTIÇO, ZONA RURAL DO MUNICÍPIO DE PIMENTEIRAS - PI.	SISTEMA DE ABASTECIMENTO D'ÁGUA	0.00%	R\$ 347.933,97
SIMO 13194	ISBPI	EM LICITAÇÃO	Em desenvolvimento	SANTO ANTÔNIO DE LISBOA	Semiárido	AMPLIAÇÃO DE SISTEMA DE ABASTECIMENTO DE ÁGUA NA ZONA URBANA DO MUNICÍPIO DE SANTO ANTÔNIO DE LISBOA - PI.	SISTEMA DE ABASTECIMENTO D'ÁGUA	60.00%	R\$ 271.833,00
SIMO 13198	ISBPI	EM LICITAÇÃO	Em desenvolvimento	MASSAPÊ DO PIAUÍ	Semiárido	IMPLANTAÇÃO DE SISTEMA DE ABASTECIMENTO DE ÁGUA NAS LOCALIDADES CHAPADA DA MELOSA E INGAZEIRA, ZONA RURAL DO MUNICÍPIO DE MASSAPÊ - PI.	SISTEMA DE ABASTECIMENTO D'ÁGUA	16.67%	R\$ 1.060.702,84
SIMO 5221	SECID	ELABORAÇÃO DO PROJETO	Em desenvolvimento	CAPITÃO GERVÁSIO OLIVEIRA	Semiárido	SISTEMA DE ABASTECIMENTO DE ÁGUA NOS MUNICÍPIOS DE DOM INOCÊNCIO E CAPITÃO GERVÁSIO. CONVÊNIO 2298/2018/FUNASA	SISTEMA DE ABASTECIMENTO D'ÁGUA	0.00%	R\$ 7.000.000,00
SIMO 12288	SECID	EM EXECUÇÃO	Em desenvolvimento	SÃO JOÃO DO PIAUÍ	Semiárido	IMPLANTAÇÃO DE SISTEMA DE ABASTECIMENTO D'ÁGUA NA LOCALIDADE TANQUE DA INTENDÊNCIA, ZONA RURAL DO MUNICÍPIO DE SÃO JOÃO DO PIAUÍ-PI. CONT. Nº 39/2024-MARQUES	SISTEMA DE ABASTECIMENTO D'ÁGUA	87.77%	R\$ 484.352,45
SIMO 9331	SEDEC	EM EXECUÇÃO	Paralisado com Termo	CAMPINAS DO PIAUÍ	Semiárido	IMPLANTAÇÃO DE SISTEMA SIMPLIFICADO DE ABASTECIMENTO DE ÁGUA NAS LOCALIDADES CARREIRA E VEREDA NO MUNICÍPIO DE CAMPINAS DO PIAUÍ - PI.	SISTEMA DE ABASTECIMENTO D'ÁGUA	29.73%	R\$ 240.131,67
SIMO 10257	SEDEC	EM EXECUÇÃO	Sem evolução	SANTA ROSA DO PIAUÍ	Semiárido	IMPLANTAÇÃO DE SISTEMAS DE ABASTECIMENTO DE ÁGUA NAS LOCALIDADES SALOBINHO E LAPICHOS, ZONA RURAL DE SANTA ROSA DO PIAUÍ	REDE DE DISTRIBUIÇÃO DE ÁGUA	93.07%	R\$ 94.675,26

SIMO 12151	SEDEC	EM EXECUÇÃO	Em desenvolvimento	QUEIMADA NOVA	Semiárido	RECUPERAÇÃO E DESOBSTRUÇÃO DE BARREIROS E PEQUENAS BARRAGENS NO MUNICÍPIO DE QUEIMADA NOVA - PI	BARRAGEM	100.00%	R\$ 1.482.837,45
SIMO 12330	SEDEC	EM EXECUÇÃO	Em desenvolvimento	BOCAINA	Semiárido	RECUPERAÇÃO E DESOBSTRUÇÃO DE BARREIROS E PEQUENAS BARRAGENS NO MUNICÍPIO DE BOCAINA - PI	BARRAGEM	100.00%	R\$ 395.925,46
SIMO 12879	SEDEC	EM EXECUÇÃO	Em desenvolvimento	PAULISTANA	Semiárido	RECUPERAÇÃO DA BARRAGEM BATE-MARÉ E CHUPEIRO NO MUNICÍPIO DE PAULISTANA-PI	BARRAGEM	19.66%	R\$ 3.899.561,07

**CONTRATO DE CONCESSÃO DOS SERVIÇOS PÚBLICOS DE ABASTECIMENTO DE ÁGUA E
ESGOTAMENTO SANITÁRIO DA MICRORREGIÃO DE ÁGUA E ESGOTO DO PIAUÍ**

ANEXO IX

BENS REVERSÍVEIS AO CONTRATO DE CONCESSÃO

SUMÁRIO

1 MEIO NORTE E LITORAL	4
1.1 Zona Urbana.....	4
1.1.1 Captação Superficial.....	4
1.1.2 Captação Subterrânea.....	6
1.1.3 Estação Elevatória de Água Bruta (EEAB).....	64
1.1.4 Estação de Tratamento de Água (ETA).....	65
1.1.5 Estação Elevatória de Água Tratada (EEAT)	68
1.1.6 Centro de Reservação	77
1.1.7 Estação Elevatória de Esgoto (EEE)	99
1.1.8 Estação de Tratamento de Esgoto (ETE)	101
1.2 Zona Rural.....	103
1.2.1 Captação Superficial.....	103
1.2.2 Captação Subterrânea.....	104
1.2.3 Estação Elevatória de Água Bruta (EEAB).....	233
1.2.4 Estação de Tratamento de Água (ETA).....	233
1.2.5 Estação Elevatória de Água Tratada (EEAT)	237
1.2.6 Centro de Reservação	238
1.2.7 Estação Elevatória de Esgoto (EEE)	312
1.2.8 Estação de Tratamento de Esgoto (ETE)	312
2 CERRADO.....	313
2.1 Zona Urbana.....	313
2.1.1 Captação Superficial.....	313
2.1.2 Captação Subterrânea.....	313
2.1.3 Estação Elevatória de Água Bruta (EEAB).....	336
2.1.4 Estação de Tratamento de Água (ETA).....	336
2.1.5 Estação Elevatória de Água Tratada (EEAT)	336
2.1.6 Centro de Reservação	337
2.1.7 Estação Elevatória de Esgoto (EEE)	350
2.1.8 Estação de Tratamento de Esgoto (ETE)	351
2.2 Zona Rural.....	352
2.2.1 Captação Superficial.....	352
2.2.2 Captação Subterrânea.....	353
2.2.3 Estação Elevatória de Água Bruta (EEAB).....	441

2.2.4	Estação de Tratamento de Água (ETA).....	441
2.2.5	Estação Elevatória de Água Tratada (EEAT)	441
2.2.6	Centro de Reservação	441
2.2.7	Estação Elevatória de Esgoto (EEE)	498
2.2.8	Estação de Tratamento de Esgoto (ETE)	498
3	SEMIÁRIDO.....	499
3.1	Zona Urbana.....	499
3.1.1	Captação Superficial.....	499
3.1.2	Captação Subterrânea.....	500
3.1.3	Estação Elevatória de Água Bruta (EEAB).....	536
3.1.4	Estação de Tratamento de Água (ETA).....	536
3.1.5	Estação Elevatória de Água Tratada (EEAT)	537
3.1.6	Centro de Reservação	539
3.1.7	Estação Elevatória de Esgoto (EEE)	559
3.1.8	Estação de Tratamento de Esgoto (ETE)	560
3.2	Zona Rural	562
3.2.1	Captação Superficial.....	562
3.2.2	Captação Subterrânea.....	574
3.2.3	Estação Elevatória de Água Bruta (EEAB).....	723
3.2.4	Estação de Tratamento de Água (ETA).....	723
3.2.5	Estação Elevatória de Água Tratada (EEAT)	724
3.2.6	Centro de Reservação	727
3.2.7	Estação Elevatória de Esgoto (EEE)	860
3.2.8	Estação de Tratamento de Esgoto (ETE)	860

1 MEIO NORTE E LITORAL

1.1 Zona Urbana

1.1.1 Captação Superficial

MUNICÍPIO	NOME DO ATIVO	EQUIPAMENTO	ENDEREÇO	SITUAÇÃO	CONDIÇÃO	VAZÃO (L/S)	POTÊNCIA (CV)	FONTE DOS DADOS	OBSERVAÇÕES
BARRAS	CAPTAÇÃO	EBARA BHS 8190-2 POT. 50 HP	CAPTAÇÃO	ATIVO	RUIM	63,89	50,00	AGESPISA/RELATÓRIO	
BARRAS	CAPTAÇÃO	HIGRA R2-265/40B POT. 40 HP	CAPTAÇÃO	INATIVO	RUIM	33,33	40,00	AGESPISA/RELATÓRIO	
CAXINGÓ	SEM DADOS	BOMBA	RIO LONGÁ	ATIVO	NÃO INFORMADO	SEM DADOS	3,45	PMSB	
ESPERANTINA	CAPTAÇÃO - CONJUNTO 01	IGRA POT. 75 HP	BAIRRO BATISTA AMORIM	SEM DADOS	NÃO INFORMADO	61,11	SEM DADOS	AGESPISA/RELATORIO	
ESPERANTINA	CAPTAÇÃO - CONJUNTO 02 (RESERVA)	IGRA POT. 75 HP	BAIRRO BATISTA AMORIM	SEM DADOS	NÃO INFORMADO	61,11	SEM DADOS	AGESPISA/RELATORIO	
JOAQUIM PIRES	SEM DADOS	CONJUNTO MOTOR BOMBA TIPO SUBMERSO, MARCA EBARA, MODELO BHS 517-3, POTÊNCIA 11HP, VAZÃO 80M³/H, AMT 22MCA. EQUIPAMENTO RESERVA PARA SUBSTITUIÇÃO.	LAGOA DO CAJUEIRO	ATIVO	NÃO INFORMADO	4,17	7,50	AGESPISA/PMSB	
JOCA MARQUES	SEM DADOS	SEM DADOS	RIO PARNAÍBA	ATIVO	RUIM	8,33	SEM DADOS	PMSB	
LUZILÂNDIA	CAPTAÇÃO	CONJUNTO MOTOR BOMBA TIPO ANFÍBIO, MARCA HIGRA, MODELO R3 265/75B, POTÊNCIA 75CV. VAZÃO 180M³/H, AMT 66MCA.	AV. CESÁRIO MARINHO	ATIVO	MODERADA	200,00	75,00	RELATÓRIO	
MADEIRO	SEM DADOS	BOMBA	RIO PARNAÍBA	ATIVO	RUIM	8,33	SEM DADOS	PMSB	NECESSÁRIO PROJETO DE REESTRUTURAÇÃO DE TODO O SISTEMA DE ABASTECIMENTO DE ÁGUA
MIGUEL ALVES	CAPTAÇÃO	SEM DADOS	MORRO DO MANGUE - LOCALIDADE PITOMBEIRA	ATIVO	BOA	36,11	40,00	RELATÓRIO	
MURICI DOS PORTELAS	SEM DADOS	SEM DADOS	RIO PARNAÍBA	ATIVO	NÃO INFORMADO	SEM DADOS	SEM DADOS	PMSB	

MUNICÍPIO	NOME DO ATIVO	EQUIPAMENTO	ENDEREÇO	SITUAÇÃO	CONDIÇÃO	VAZÃO (L/S)	POTÊNCIA (CV)	FONTE DOS DADOS	OBSERVAÇÕES
PARNAÍBA	CAPTAÇÃO DO FLUTUANTE Nº 01	O SISTEMA CONTA COM UM CONJUNTO MOTOR BOMBA TIPO ANFÍBIO, MARCA HIGRA MODELO M1-410/400B, POTÊNCIA 400CV, VAZÃO 1800M³/H, AMT 40MCA. O EQUIPAMENTO RESERVA ENCONTRA-SE NA ÁREA DA CAPTAÇÃO, PARA POSTERIOR INSTALAÇÃO. OBSERVAÇÃO: O SISTEMA DE FLUTUANTE1 EM OPERAÇÃO, DEIXA O SISTEMA DO POÇO INOPERANTE.	SEM DADOS	SEM DADOS	NÃO INFORMADO	500,00	400,00	AGESPISA	
PARNAÍBA	CAPTAÇÃO DO FLUTUANTE Nº 02	O SISTEMA CONTA COM UM CONJUNTO MOTOR BOMBA MARCA HIGRA, MODELO M1/345/250B, POTÊNCIA 250CV, VAZÃO DE 1000M³/H, PARA ALTURA MANOMÉTRICA DE 45MCA. OBSERVAÇÃO: OS MANGOTES DE DIÂMETRO 300MM SE ENCONTRAM COM VÁRIAS EMENDAS, APRESENTANDO VAZAMENTO, HAVENDO POSSIBILIDADE DE OUTRAS RUPTURAS, NECESSITA SUBSTITUIÇÃO.	SEM DADOS	SEM DADOS	NÃO INFORMADO	277,78	250,00	AGESPISA	
PARNAÍBA	CAPTAÇÃO - ETA II	ESTE SISTEMA TEM INSTALADO EM UM FLUTUANTE PARA CAPTAR ÁGUA BRUTA, UM CONJUNTO MOTOR BOMBA MARCA EHF, MODELO, COM VAZÃO DE M³/H PARA UMA ALTURA MANOMÉTRICA DE 15MCA, MOTOR MARCA WEG, MODELO POTÊNCIA 10CV, SENDO QUE ESTE EQUIPAMENTO SE ENCONTRA EM CONDIÇÕES NORMAIS DE FUNCIONAMENTO.	SEM DADOS	SEM DADOS	NÃO INFORMADO	SEM DADOS	10,00	AGESPISA	
PEDRO II	CAPTAÇÃO	EBARA BHS 8150-5 POT. 90 HP	ORLA DO AÇUDE JOANA - PI 216	ATIVO	MODERADA	61,11	90,00	AGESPISA/RELATÓRIO	
PIRIPIRI	CAPTAÇÃO	HIGRA POT. 250	AÇUDE CALDEIRÃO	ATIVA	BOA	133,33	SEM DADOS	AGESPISA	
PIRIPIRI	CAPTAÇÃO	SEM DADOS	AÇUDE CALDEIRÃO	ATIVA	BOA	SEM DADOS	SEM DADOS	RELATÓRIO	
PIRIPIRI	CAPTAÇÃO	HIGRA POT. 250	AÇUDE CALDEIRÃO	ATIVA	BOA	133,33	SEM DADOS	AGESPISA	
UNIÃO	CAP 01	FLUXOR BRF 320.1.50 S	LEITO DO RIO - RUA DAS PEDRAS	ATIVO	MODERADA	83,33	50,00	RELATÓRIO	

MUNICÍPIO	NOME DO ATIVO	EQUIPAMENTO	ENDEREÇO	SITUAÇÃO	CONDIÇÃO	VAZÃO (L/S)	POTÊNCIA (CV)	FONTE DOS DADOS	OBSERVAÇÕES
UNIÃO	CAP 02	HIGRA R2-265-40B	LEITO DO RIO - RUA DAS PEDRAS	ATIVO	MODERADA	51,39	40,00	RELATÓRIO	

1.1.2 Captação Subterrânea

MUNICÍPIO	NOME DO ATIVO	EQUIPAMENTO	ENDEREÇO	SITUAÇÃO	CONDIÇÃO	VAZÃO (L/S)	POTÊNCIA (CV)	FONTE DOS DADOS	OBSERVAÇÕES
AGRICOLÂNDIA	POÇO 1	EBARA BHS 635-5	RUA MANOEL LEONARDO DOS SANTOS S/N - BAIXA (SAIDA PARA SAO PEDRO) / EQUAT. RUA - FREI JEREMIAS, NG 140	SEM DADOS	NÃO INFORMADO	8,33	15,00	AGESPISA	
AGRICOLÂNDIA	POÇO 2	LEAO R10-11	AV. HUGO NAPOLEAO S/N CENTRO AO LADO RESERVATORIO PROX. CEMITERIO	SEM DADOS	NÃO INFORMADO	3,33	6,50	AGESPISA	
AGRICOLÂNDIA	POÇO 3	LEAO S40-11	PCA. DO MERCADO S/N (PARA AGUA BRANCA)	SEM DADOS	NÃO INFORMADO	11,11	27,50	AGESPISA	
ÁGUA BRANCA	POÇO 1	EBARA BHS 512-19	RUA VIRGILIO FERREIRA SOARES - PROXIMO AO MERCADO.	SEM DADOS	NÃO INFORMADO	7,78	30,00	AGESPISA	
ÁGUA BRANCA	POÇO 10	EBARA 511-22	AV. NECO TEIXEIRA - SAO LUIS	SEM DADOS	NÃO INFORMADO	6,11	25,00	AGESPISA	
ÁGUA BRANCA	POÇO 11	EBARA 512-13	PRAIA DO MANGAL	SEM DADOS	NÃO INFORMADO	6,94	20,00	AGESPISA	
ÁGUA BRANCA	POÇO 2	EBARA BHS 516-13	RUA ANTONIO TUPINAMBA PORTELA (PROXIMO AO ESCRITORIO)	SEM DADOS	NÃO INFORMADO	10,00	30,00	AGESPISA	
ÁGUA BRANCA	POÇO 3	LEAO R11-15	RUA VEREADOR ABEL PEREIRA - BAIRRO CO M PAZA	SEM DADOS	NÃO INFORMADO	5,83	10,00	AGESPISA	
ÁGUA BRANCA	POÇO 4	EBARA BHS 512-13	RUA PROJETADA 07 OU 35 - BAIRRO POEIRAO	SEM DADOS	NÃO INFORMADO	6,94	20,00	AGESPISA	
ÁGUA BRANCA	POÇO 5	LEAO 4SD-24	BAIRRO SAO LUIS - RUA DO MUTIRAO	SEM DADOS	NÃO INFORMADO	3,06	9,00	AGESPISA	
ÁGUA BRANCA	POÇO 6	LEAO R20A-19	RUA TAPUIO - BAIRRO COMPAZA	SEM DADOS	NÃO INFORMADO	4,44	20,00	AGESPISA	
ÁGUA BRANCA	POÇO 7	EBARA 4BPS-21	AV. PRINCIPAL ALTO DO ACUDE	SEM DADOS	NÃO INFORMADO	2,22	7,5	AGESPISA	
ÁGUA BRANCA	POÇO 8	EBARA 4R6PB-28	AV. PRINCIPAL ALTO DO ACUDE	SEM DADOS	NÃO INFORMADO	2,78	9,00	AGESPISA	

MUNICÍPIO	NOME DO ATIVO	EQUIPAMENTO	ENDEREÇO	SITUAÇÃO	CONDIÇÃO	VAZÃO (L/S)	POTÊNCIA (CV)	FONTE DOS DADOS	OBSERVAÇÕES
ÁGUA BRANCA	POÇO 9	EBARA 412-16	RUA NOSSA SENHORA DA CONCEIÇÃO TINGUIS	SEM DADOS	NÃO INFORMADO	3,33	12,00	AGESPISA	
ALTO LONGÁ	POÇO 1	EBARA BHS 511-6	RUA JOSE MAGALHAES N2 365	SEM DADOS	NÃO INFORMADO	3,61	6,00	AGESPISA	
ALTO LONGÁ	POÇO 3	EBARA BHS 411-7	RUA 13 DE MAIO N2 942	SEM DADOS	NÃO INFORMADO	1,39	4,00	AGESPISA	
ALTO LONGÁ	POÇO 6	EBARA 511-8	RUA FRANCISCO MAGALHAES	SEM DADOS	NÃO INFORMADO	1,53	8,00	AGESPISA	
ALTO LONGÁ	POÇO 7	EBARA BHS 512-10	RUA AZAFIS CAMPOS MORAIS	SEM DADOS	NÃO INFORMADO	5,00	15,00	AGESPISA	
ALTOS	1,00	EBARA BHS 512-8	RUA CONSELHEIRO FERREIRA LIMA - CENTRO	ATIVO	RUIM	5,00	12,00	AGESPISA/RELATÓRIO	
ALTOS	5,00	EBARA BHS 516-13	RUA 24 DE JANEIRO N2 316 CENTRO (RUA PROJETADA 10)	ATIVO	MODERADA	11,11	30,00	AGESPISA/RELATÓRIO	VAI PARA RESERVATÓRIO
ALTOS	6,00	LEAO R11A-11	RUA JOSE OLINDO N2 135 - BATALHÃO	ATIVO	MODERADA	3,89	7,00	AGESPISA/RELATÓRIO	TEM REL DESATIVADO
ALTOS	7,00	LEAO R20-11	RUA ANISIO DE ABREU N2 951 – SÃO LUIS	ATIVO	BOA	6,11	15,00	AGESPISA/RELATÓRIO	
ALTOS	8,00	EBARA BHS 412-10	RUA ANISIO DE ABREU N2 1168 -SÃO LUIS	ATIVO	RUIM	3,33	8,00	AGESPISA/RELATÓRIO	
ALTOS	9,00	LEAO R10-11	RUA MARCOS PARENTE N2 366 C/ 13 DE MAIO	ATIVO	RUIM	2,78	7,00	AGESPISA/RELATÓRIO	
ALTOS	10,00	EBARA R10-12	RUA 24 DE JANEIRO – ALTO FRANCO	ATIVO	MODERADA	3,33	10,00	AGESPISA/RELATÓRIO	VAI PARA RESERVATÓRIO
ALTOS	11,00	EBARA BHS 511-10	RUA 24 DE JANEIRO - RUA TIRADENTES N2 265 – ALTO FRANCO	INATIVO	NÃO INFORMADO	3,33	10,00	AGESPISA/RELATÓRIO	VAI PARA RESERVATÓRIO
ALTOS	12,00	EBARA BHS 411-11	RUA SANTO ANDRÉ - RUA MARINA DE SOUSA LIMA – CIANA	ATIVO	MODERADA	1,39	5,00	AGESPISA/RELATÓRIO	REL PRFV DESATIVADO
ALTOS	13,00	LEAO R20-8	RUA COELHO NETO N2 415 - DENTRO DO TERRENO DO CSU – CENTRO/AGESPISA	ATIVO	BOA	4,17	8,00	AGESPISA/RELATÓRIO	
ALTOS	14,00	EBARA BHS 512-16	RUA CANDIDO ALMEIDA N2 183 – BOCA DE BARRO	ATIVO	MODERADA	8,33	25,00	AGESPISA/RELATÓRIO	2 REL DESATIVADOS
ALTOS	15,00	EBARA BHS 512-10	RUA SÃO PEDRO - BAIRRO TRANQUEIRA -RUA ILHÉUS	ATIVO	MODERADA	6,94	15,00	AGESPISA/RELATÓRIO	

MUNICÍPIO	NOME DO ATIVO	EQUIPAMENTO	ENDEREÇO	SITUAÇÃO	CONDIÇÃO	VAZÃO (L/S)	POTÊNCIA (CV)	FONTE DOS DADOS	OBSERVAÇÕES
ALTOS	16,00	EBARA BHS 511-12	RUA ANTONINO FREIRE - BAIRRO MARAVILHA - CENTRO	ATIVO	BOA	4,44	12,50	AGESPISA/RELATÓRIO	
ALTOS	17,00	EBARA BHS 512-10	AV. ESTRADA DE FERRO BARURIZEIRO II – ETE	ATIVO	MODERADA	6,39	12,50	AGESPISA/RELATÓRIO	
ALTOS	18,00	EBARA 4BPS9I-24	CONJ. JARDIM CARIDADE – BOCA DE BARRO	ATIVO	MODERADA	2,78	8,00	AGESPISA/RELATÓRIO	REL
ALTOS	19,00	LEAO R20-11	RUA CICERO PAIVA - PROX. COLÉGIO – BACURIZEIRO	ATIVO	RUIM	3,33	11,00	AGESPISA/RELATÓRIO	
ALTOS	20,00	LEAO R20-11	ESTRADA DE FERRO BACURIZEIRO II - ETE II - AV. FERROVIÁRIA	ATIVO	BOA	3,33	11,00	AGESPISA/RELATÓRIO	
ALTOS	22,00	DESCONHECIDO	CONJ. RESIDENCIAL JARDIM CIDADE RESIDENCE – BOCA DE BARRO	ATIVO	MODERADA	3,47	12,50	AGESPISA/RELATÓRIO	
ALTOS	23,00	LEAO R28-6	RESIDENCIAL PRIMAVERA N2 97 - SÃO SEBASTIÃO	ATIVO	BOA	SEM DADOS	12,00	AGESPISA/RELATÓRIO	REL CONCRETO
ALTOS	24,00	EBARA BHS 511-6	RUA COELHO NETO - BAIRRO CENTRO - CSU - PRÓXIMO A AGESPISA	ATIVO	BOA	3,89	6,00	AGESPISA/RELATÓRIO	
ALTOS	25,00	FALTA EQUIPAR	RUA ABDIAS ROCHA - BAIRRO BURITIZINHO	INATIVO	RUIM	SEM DADOS	SEM DADOS	AGESPISA/RELATÓRIO	NÃO HÁ EQUIPAMENTO
ALTOS	1,00	SEM DADOS	MORADA DE BARRAS	INATIVO	NÃO INFORMADO	SEM DADOS	SEM DADOS	AGESPISA/RELATÓRIO	EM CONSTRUÇÃO
ALTOS	NOVO	SEM DADOS	SÃO SEBASTIÃO	ATIVO	BOA	SEM DADOS	SEM DADOS	RELATÓRIO	REL PRFV (AINDA ESTÁ SENDO DOADO PARA A AGESPISA)
ALTOS	PRÓXIMO AO POÇO N° 5	SEM DADOS	RUA 24 DE JANEIRO	INATIVO	NÃO INFORMADO	SEM DADOS	SEM DADOS	PMSB	
ALTOS	PRÓXIMO AO POÇO N° 7	SEM DADOS	RUA ANÍSIO DE ABREU	INATIVO	NÃO INFORMADO	SEM DADOS	SEM DADOS	PMSB	
ALTOS	N° 8	SEM DADOS	RUA ANÍSIO DE ABREU	INATIVO	NÃO INFORMADO	SEM DADOS	SEM DADOS	PMSB	
ALTOS	PRÓXIMO AO POÇO N° 17	SEM DADOS	AV. ESTRADA DE FERRO	INATIVO	NÃO INFORMADO	SEM DADOS	SEM DADOS	PMSB	
AMARANTE	POÇO N° 01	EBARA BHS 516-9	R. PREFEITO JOÃO R. CARVALHO	SEM DADOS	NÃO INFORMADO	11,11	20,00	AGESPISA	

MUNICÍPIO	NOME DO ATIVO	EQUIPAMENTO	ENDEREÇO	SITUAÇÃO	CONDIÇÃO	VAZÃO (L/S)	POTÊNCIA (CV)	FONTE DOS DADOS	OBSERVAÇÕES
AMARANTE	POÇO Nº 02	EBARA BHS 516-9	RUA DA COSTA E SILVA	SEM DADOS	NÃO INFORMADO	8,33	20,00	AGESPISA	
AMARANTE	POÇO Nº 03	EBARA BHS 512-13	AV. FRANCISCO LIRA	SEM DADOS	NÃO INFORMADO	9,72	20,00	AGESPISA	
AMARANTE	POÇO Nº 04	EBARA 412-6	NOVO AMARANTE	SEM DADOS	NÃO INFORMADO	3,89	6,00	AGESPISA	
AMARANTE	POÇO	SEM DADOS	OS BENTOS	ATIVO	BOA	1,39	SEM DADOS	INFO REQUEST	EM OPERAÇÃO PLENA
AMARANTE	POÇO	SEM DADOS	VARZEA	ATIVO	BOA	1,94	SEM DADOS	INFO REQUEST	EM OPERAÇÃO PLENA
AMARANTE	POÇO	SEM DADOS	ALTO ALEGRE	ATIVO	BOA	2,78	SEM DADOS	INFO REQUEST	EM OPERAÇÃO PLENA
ANGICAL DO PIAUÍ	Nº 01	BOMBA	RUA MARCELINO SOUSA, BAIRRO AREIAS	ATIVO	RUIM	4,44	15,00	PMSB	NECESSIDADE DE ADEQUAÇÕES NAS ESTRUTURAS (ALVENARIA, HIDRÁULICA, ELÉTRICA)
ANGICAL DO PIAUÍ	Nº 06	BOMBA	RUA MARCELINO SOUSA, BAIRRO AREIAS	ATIVO	RUIM	9,72	15,00	PMSB	NECESSIDADE DE ADEQUAÇÕES NAS ESTRUTURAS (ALVENARIA, HIDRÁULICA, ELÉTRICA)
ANGICAL DO PIAUÍ	Nº 08	BOMBA	RUA NASCIMENTO, CENTRO	ATIVO	RUIM	SEM DADOS	SEM DADOS	PMSB	NECESSIDADE DE ADEQUAÇÕES NAS ESTRUTURAS (ALVENARIA, HIDRÁULICA, ELÉTRICA)
ANGICAL DO PIAUÍ	Nº 04	BOMBA	RUA BEATRIZ RODRIGUES, BAIRRO MONTEVIDÉU L	ATIVO	RUIM	3,05	SEM DADOS	PMSB	NECESSIDADE DE ADEQUAÇÕES NAS ESTRUTURAS (ALVENARIA, HIDRÁULICA, ELÉTRICA)

MUNICÍPIO	NOME DO ATIVO	EQUIPAMENTO	ENDEREÇO	SITUAÇÃO	CONDIÇÃO	VAZÃO (L/S)	POTÊNCIA (CV)	FONTE DOS DADOS	OBSERVAÇÕES
ANGICAL DO PIAUÍ	N° 07	BOMBA	LOTEAMENTO MARCOS SOARES, BAIRRO LAGO VERDE	ATIVO	RUIM	SEM DADOS	SEM DADOS	PMSB	NECESSIDADE DE ADEQUAÇÕES NAS ESTRUTURAS (ALVENARIA, HIDRÁULICA, ELÉTRICA)
ANGICAL DO PIAUÍ	POÇO 8	SEM DADOS	BAIRRO CONJUNTO	SEM DADOS	NÃO INFORMADO	SEM DADOS	SEM DADOS	INFO REQUEST	
ANGICAL DO PIAUÍ	N° 01	BOMBA	BAIRRO CAJÁS	ATIVO	RUIM	3,05	5,50	PMSB	NECESSIDADE DE ADEQUAÇÕES NAS ESTRUTURAS (ALVENARIA, HIDRÁULICA, ELÉTRICA)
ANGICAL DO PIAUÍ	N° 02	BOMBA	BAIRRO LUÍS ALVES	ATIVO	RUIM	1,67	2,00	PMSB	NECESSIDADE DE ADEQUAÇÕES NAS ESTRUTURAS (ALVENARIA, HIDRÁULICA, ELÉTRICA)
ANGICAL DO PIAUÍ	N° 03	BOMBA	BAIRRO AREIAS	ATIVO	RUIM	2,22	SEM DADOS	PMSB	NECESSIDADE DE ADEQUAÇÕES NAS ESTRUTURAS (ALVENARIA, HIDRÁULICA, ELÉTRICA)
ANGICAL DO PIAUÍ	N° 04	BOMBA	BAIRRO NOSSA SENHORA DO ROSÁRIO	ATIVO	RUIM	2,22	3,00	PMSB	NECESSIDADE DE ADEQUAÇÕES NAS ESTRUTURAS (ALVENARIA, HIDRÁULICA, ELÉTRICA)
ANGICAL DO PIAUÍ	N° 05	BOMBA	BAIRRO CONJUNTO NENO SANTOS	ATIVO	RUIM	2,22	3,00	PMSB	NECESSIDADE DE ADEQUAÇÕES NAS ESTRUTURAS

MUNICÍPIO	NOME DO ATIVO	EQUIPAMENTO	ENDEREÇO	SITUAÇÃO	CONDIÇÃO	VAZÃO (L/S)	POTÊNCIA (CV)	FONTE DOS DADOS	OBSERVAÇÕES
									(ALVENARIA, HIDRÁULICA, ELÉTRICA)
ANGICAL DO PIAUÍ	N° 06	BOMBA	BAIRRO WALL FERRAZ	ATIVO	RUIM	2,22	3,00	PMSB	NECESSIDADE DE ADEQUAÇÕES NAS ESTRUTURAS (ALVENARIA, HIDRÁULICA, ELÉTRICA)
ANGICAL DO PIAUÍ	N° 07	BOMBA	BAIRRO MONTEVIDÉU L	ATIVO	RUIM	2,22	3,00	PMSB	NECESSIDADE DE ADEQUAÇÕES NAS ESTRUTURAS (ALVENARIA, HIDRÁULICA, ELÉTRICA)
ANGICAL DO PIAUÍ	N° 08	BOMBA	BAIRRO MONTEVIDÉU LL	ATIVO	RUIM	2,22	3,00	PMSB	NECESSIDADE DE ADEQUAÇÕES NAS ESTRUTURAS (ALVENARIA, HIDRÁULICA, ELÉTRICA)
ANGICAL DO PIAUÍ	N° 09	BOMBA	BAIRRO CARNAUBINHA	ATIVO	RUIM	2,22	3,00	PMSB	NECESSIDADE DE ADEQUAÇÕES NAS ESTRUTURAS (ALVENARIA, HIDRÁULICA, ELÉTRICA)
ANGICAL DO PIAUÍ	N° 10	BOMBA	BAIRRO CANTO DO OLHO D'ÁGUA	ATIVO	RUIM	1,67	3,00	PMSB	NECESSIDADE DE ADEQUAÇÕES NAS ESTRUTURAS (ALVENARIA, HIDRÁULICA, ELÉTRICA)
ASSUNÇÃO DO PIAUÍ	N° 01	BOMBA	RUA PIAUÍ - CENTRO	ATIVO	RUIM	4,17	5,00	PMSB	NECESSIDADE DE ADEQUAÇÕES NAS

MUNICÍPIO	NOME DO ATIVO	EQUIPAMENTO	ENDEREÇO	SITUAÇÃO	CONDIÇÃO	VAZÃO (L/S)	POTÊNCIA (CV)	FONTE DOS DADOS	OBSERVAÇÕES
									ESTRUTURAS (ALVENARIA, HIDRÁULICA, ELÉTRICA)
ASSUNÇÃO DO PIAUÍ	Nº 02	BOMBA	RUA BOGOTÁ - CENTRO	ATIVO	RUIM	6,94	8,00	PMSB	NECESSIDADE DE ADEQUAÇÕES NAS ESTRUTURAS (ALVENARIA, HIDRÁULICA, ELÉTRICA)
ASSUNÇÃO DO PIAUÍ	Nº 03	BOMBA	RUA BOGOTÁ - CENTRO	ATIVO	RUIM	5,56	8,00	PMSB	NECESSIDADE DE ADEQUAÇÕES NAS ESTRUTURAS (ALVENARIA, HIDRÁULICA, ELÉTRICA)
ASSUNÇÃO DO PIAUÍ	Nº 04	BOMBA	RUA DO POÇO - BAIRRO SANTA TERESINHA	ATIVO	RUIM	4,17	5,00	PMSB	NECESSIDADE DE ADEQUAÇÕES NAS ESTRUTURAS (ALVENARIA, HIDRÁULICA, ELÉTRICA)
ASSUNÇÃO DO PIAUÍ	Nº 05	BOMBA	RUA AGUÁ BRANCA - BAIRRO RODOVIÁRIA	ATIVO	RUIM	4,17	5,00	PMSB	NECESSIDADE DE ADEQUAÇÕES NAS ESTRUTURAS (ALVENARIA, HIDRÁULICA, ELÉTRICA)
BARRO DURO	POÇO 1	EBARA 511-7	RUA FLORENCIO DA LUZ S/N -	SEM DADOS	NÃO INFORMADO	4,17	8,00	AGESPISA	
BARRO DURO	POÇO 3	EBARA BHS 412-10	RUA MANOEL SOARES TEIXEIRA -CENTRO	SEM DADOS	NÃO INFORMADO	3,33	8,00	AGESPISA	
BARRO DURO	POÇO 4	EBARA BHS 516-11	RUA DUQUE DE CAXIAS - CENTRO	SEM DADOS	NÃO INFORMADO	10,00	25,00	AGESPISA	
BARRO DURO	POÇO 5	EBARA BHS 411-11	RIACHO SECO (PERTENCE A PREFEITURA)	SEM DADOS	NÃO INFORMADO	1,67	5,00	AGESPISA	

MUNICÍPIO	NOME DO ATIVO	EQUIPAMENTO	ENDEREÇO	SITUAÇÃO	CONDIÇÃO	VAZÃO (L/S)	POTÊNCIA (CV)	FONTE DOS DADOS	OBSERVAÇÕES
BARRO DURO	POÇO 6	LEAO R20-16	RUA VENANCIO DE AREA LEAO -LOTEAMENTO CATUMBI	SEM DADOS	NÃO INFORMADO	5,56	17,00	AGESPISA	
BATALHA	N° 01	EBARA BHS 650-4 POT. 16 HP	BAIRRO PONTO BELO/CENTRO	ATIVO	MODERADA	13,90	10,00	PMSB/RELATORIO	NÃO POSSUI CONTROLE DE ACESSO E HÁ PRESENÇA DE RESÍDUOS SÓLIDOS NO ETORNO
BATALHA	N° 02	EBARA BHS 512-8 POT. 12,5 HP	ZONA OESTE/ CENTRO	ATIVO	BOA	8,33	7,00	PMSB/RELATORIO	
BATALHA	N° 03	EBARA BHS 511-5 POT. 8 HP	ZONA OESTE/MORRO DA SAUDADE	ATIVO	BOA	3,47	5,00	PMSB/RELATORIO	
BATALHA	N° 04	EBARA BHS 412-6 POT. 4,5 HP	ZONA LESTE/PONTO BELO	ATIVO	RUIM	3,50	4,00	PMSB/RELATORIO	
BATALHA	N° 05	EBARA BHS 412-12 POT. 12,5 HP	BAIRRO SANTA CRUZ	ATIVO	MODERADA	3,94	7,50	PMSB/RELATORIO	
BATALHA	N° 06	EBARA BHS 222-12 POT. 2 HP	BAIRRO BOA ESPERANÇA	ATIVO	MODERADA	1,67	2,00	PMSB/RELATORIO	
BATALHA	N° 07	EBARA BHS 511-8	ZONA OESTE/ CENTRO	ATIVO	BOA	4,72	6,00	PMSB/RELATORIO	
BATALHA	POÇO 08	EBARA BHS 511-7	RUA AURORA BAIRRO SANTO AMARO	ATIVO	MODERADA	8,33	SEM DADOS	AGESPISA/RELATORIO	
BATALHA	POÇO 09	SEM DADOS	PEDRO DO LETREIRO	INATIVO	MODERADA	SEM DADOS	SEM DADOS	AGESPISA/RELATORIO	AGUARDANDO REGULARIZAÇÃO
BENEDITINOS	POÇO 2	EBARA BHS 511-8	RUA SAO BENEDITO S/N SANTO	SEM DADOS	NÃO INFORMADO	3,61	8,00	AGESPISA	
BENEDITINOS	POÇO 4	EBARA BHS 511-10	RUA TREZE DE MAIO S/N	SEM DADOS	NÃO INFORMADO	3,33	10,00	AGESPISA	
BENEDITINOS	POÇO 5	EBARA BHS 511-8	RUA MATIAS OLIMPIO - BAIRRO	SEM DADOS	NÃO INFORMADO	4,17	8,00	AGESPISA	

MUNICÍPIO	NOME DO ATIVO	EQUIPAMENTO	ENDEREÇO	SITUAÇÃO	CONDIÇÃO	VAZÃO (L/S)	POTÊNCIA (CV)	FONTE DOS DADOS	OBSERVAÇÕES
BENEDITINOS	POÇO 6	EBARA 511-8	RUA SETE DE SETEMBRO 175	SEM DADOS	NÃO INFORMADO	5,28	8,00	AGESPISA	
BOA HORA	POÇO TUBULAR	SEM DADOS	RUA PARA / CENTRO	ATIVO	BOA	SEM DADOS	SEM DADOS	INFO REQUEST	
BOA HORA	POÇO TUBULAR	SEM DADOS	RUA WANDIR ARRAIS / CENTRO	ATIVO	BOA	SEM DADOS	SEM DADOS	INFO REQUEST	
BOA HORA	POÇO TUBULAR	SEM DADOS	AV. PEDRO COELHO CENTRO	ATIVO	BOA	SEM DADOS	SEM DADOS	INFO REQUEST	
BOA HORA	SEM DADOS	BOMBA	BAIRRO PLANALTO RAIMUNDO	ATIVO	RUIM	SEM DADOS	1,50	PMSB	LOCAL ABERTO SEM CERCA DE PROTAÇÃO. POÇO SEM LAJE DE PROTEÇÃO SANITÁRIA
BOA HORA	POÇO TUBULAR	SEM DADOS	AVENIDA DOMINGOS PRUDENCIO/ CENTRO	ATIVO	BOA	SEM DADOS	SEM DADOS	INFO REQUEST	
BOA HORA	POÇO TUBULAR	SEM DADOS	RUA DIOGENES IBIAPINA/CENTRO	ATIVO	BOA	SEM DADOS	SEM DADOS	INFO REQUEST	
BOA HORA	POÇO TUBULAR	SEM DADOS	SÃO RAIMUNDO/ CENTRO	ATIVO	BOA	SEM DADOS	SEM DADOS	INFO REQUEST	
BOA HORA	POÇO TUBULAR	SEM DADOS	RUA DOMINGAS COELHO/CENTRO	ATIVO	BOA	SEM DADOS	SEM DADOS	INFO REQUEST	
BOA HORA	POÇO TUBULAR	SEM DADOS	RUA SÃO PEDRO /CENTRO	ATIVO	BOA	SEM DADOS	SEM DADOS	INFO REQUEST	
BOA HORA	P1	BOMBA	SAA SEDE	ATIVO	RUIM	SEM DADOS	1,00	PMSB	LOCAL ABERTO SEM CERCA DE PROTAÇÃO. POÇO SEM LAJE DE PROTEÇÃO SANITÁRIA
BOA HORA	P2	BOMBA	SAA SEDE	ATIVO	RUIM	SEM DADOS	5,00	PMSB	LOCAL ABERTO SEM CERCA DE PROTAÇÃO. POÇO SEM LAJE DE PROTEÇÃO SANITÁRIA
BOA HORA	P3	BOMBA	SAA SEDE	ATIVO	RUIM	SEM DADOS	5,00	PMSB	LOCAL ABERTO SEM CERCA DE

MUNICÍPIO	NOME DO ATIVO	EQUIPAMENTO	ENDEREÇO	SITUAÇÃO	CONDIÇÃO	VAZÃO (L/S)	POTÊNCIA (CV)	FONTE DOS DADOS	OBSERVAÇÕES
									PROTEÇÃO. POÇO SEM LAJE DE PROTEÇÃO SANITÁRIA
BOA HORA	SEM DADOS	BOMBA	BAIRRO BOA HORA DE BAIXO	ATIVO	RUIM	SEM DADOS	2,00	PMSB	LOCAL ABERTO SEM CERCA DE PROTEÇÃO. POÇO SEM LAJE DE PROTEÇÃO SANITÁRIA
BOA HORA	SEM DADOS	BOMBA	BAIRRO MATO SECO L	ATIVO	RUIM	SEM DADOS	1,50	PMSB	LOCAL ABERTO SEM CERCA DE PROTEÇÃO. POÇO SEM LAJE DE PROTEÇÃO SANITÁRIA
BOA HORA	SEM DADOS	BOMBA	BAIRRO MATO SECO LL	ATIVO	MODERADA	SEM DADOS	1,50	PMSB	POÇO DOTADO DE LAJE DE PROTEÇÃO SANITÁRIA
BOM PRINCÍPIO DO PIAUÍ	POÇO SEDE 1	SEM DADOS	BOM PRINCÍPIO	ATIVO	BOA	SEM DADOS	SEM DADOS	INFO REQUEST	
BOM PRINCÍPIO DO PIAUÍ	POÇO SEDE 2	SEM DADOS	BOM PRINCÍPIO	ATIVO	BOA	SEM DADOS	SEM DADOS	INFO REQUEST	
BOM PRINCÍPIO DO PIAUÍ	POÇO SEDE 3	SEM DADOS	BOM PRINCÍPIO	ATIVO	BOA	SEM DADOS	SEM DADOS	INFO REQUEST	
BOM PRINCÍPIO DO PIAUÍ	POÇO SEDE 4	SEM DADOS	BOM PRINCÍPIO	ATIVO	BOA	SEM DADOS	SEM DADOS	INFO REQUEST	
BOM PRINCÍPIO DO PIAUÍ	POÇO SEDE 5	SEM DADOS	BOM PRINCÍPIO	ATIVO	BOA	SEM DADOS	SEM DADOS	INFO REQUEST	
BOM PRINCÍPIO DO PIAUÍ	POÇO SEDE 6	SEM DADOS	BOM PRINCÍPIO	ATIVO	BOA	SEM DADOS	SEM DADOS	INFO REQUEST	
BOM PRINCÍPIO DO PIAUÍ	POÇO SEDE 7	SEM DADOS	BOM PRINCÍPIO	ATIVO	BOA	SEM DADOS	SEM DADOS	INFO REQUEST	
BOM PRINCÍPIO DO PIAUÍ	POÇO SEDE 8	SEM DADOS	BOM PRINCÍPIO	ATIVO	BOA	SEM DADOS	SEM DADOS	INFO REQUEST	
BOM PRINCÍPIO DO PIAUÍ	POÇO SEDE 9	SEM DADOS	BOM PRINCÍPIO	ATIVO	BOA	SEM DADOS	SEM DADOS	INFO REQUEST	

MUNICÍPIO	NOME DO ATIVO	EQUIPAMENTO	ENDEREÇO	SITUAÇÃO	CONDIÇÃO	VAZÃO (L/S)	POTÊNCIA (CV)	FONTE DOS DADOS	OBSERVAÇÕES
BOM PRINCÍPIO DO PIAUÍ	POÇO MARRUAIS	SEM DADOS	MARRUAIS	ATIVO	BOA	SEM DADOS	SEM DADOS	INFO REQUEST	
BOQUEIRÃO DO PIAUÍ	1,00	SEM DADOS	RUA JOAQUIM DIONISIO (MEIRE CHAVES)	ATIVO	BOA	5,00	SEM DADOS	INFO REQUEST	
BOQUEIRÃO DO PIAUÍ	2,00	SEM DADOS	RUA 26 DE JANEIRO (UBAS)	ATIVO	BOA	5,56	SEM DADOS	INFO REQUEST	
BOQUEIRÃO DO PIAUÍ	3,00	SEM DADOS	RUA COELHO DE RESENDE (POÇO 01)	ATIVO	BOA	8,33	SEM DADOS	INFO REQUEST	
BOQUEIRÃO DO PIAUÍ	4,00	SEM DADOS	ESCOLA FILOMENA SOARES (POÇO 01)	ATIVO	BOA	2,22	SEM DADOS	INFO REQUEST	
BOQUEIRÃO DO PIAUÍ	5,00	SEM DADOS	RUA SANTA LUZIA (PIQUIZEIRO)	ATIVO	BOA	4,72	SEM DADOS	INFO REQUEST	
BOQUEIRÃO DO PIAUÍ	9,00	SEM DADOS	AVENIDA TANCREDO NEVES(LÚCIA CABOCO)	ATIVO	BOA	1,67	SEM DADOS	INFO REQUEST	
BOQUEIRÃO DO PIAUÍ	10,00	SEM DADOS	AVENIDA TANCREDO NEVES(FLOR)	ATIVO	BOA	8,33	SEM DADOS	INFO REQUEST	
BOQUEIRÃO DO PIAUÍ	40,00	SEM DADOS	ESCOLA FILOMENA SOARES (POÇO 02)	ATIVO	BOA	3,89	SEM DADOS	INFO REQUEST	
BOQUEIRÃO DO PIAUÍ	42,00	SEM DADOS	RUA COELHO DE RESENDE (POÇO 02)	ATIVO	BOA	3,33	SEM DADOS	INFO REQUEST	
BOQUEIRÃO DO PIAUÍ	50,00	SEM DADOS	BAIRRO ALECRIM POÇO 02	ATIVO	BOA	3,06	SEM DADOS	INFO REQUEST	
BRASILEIRA	POÇO 01	LEÃO R20-A POT. 9 HP	RUA PEDRO NELSON	SEM DADOS	NÃO INFORMADO	8,33	SEM DADOS	AGESPISA	
BRASILEIRA	POÇO 02	EBARA BHS 412-3 POT. 4,5 HP	AVENIDA JOÃO SIQUEIRA	SEM DADOS	NÃO INFORMADO	3,56	SEM DADOS	AGESPISA	
BRASILEIRA	POÇO 03	EBARA BHS 511-6	AVENIDA SETE CIDADES	SEM DADOS	NÃO INFORMADO	7,78	SEM DADOS	AGESPISA	
BRASILEIRA	POÇO 04	HR5 PA 12 POT. 3 HP	RESIDENCIAL MÃO SANTA	SEM DADOS	NÃO INFORMADO	1,67	SEM DADOS	AGESPISA	
BRASILEIRA	POÇO 05	EBARA BHS 412-6	RUA HORACIO DE SOUSA	SEM DADOS	NÃO INFORMADO	5,00	SEM DADOS	AGESPISA	
BURITI DOS LOPES	POÇO A SER EQUIPADO	SEM DADOS	RUA JOSÉ ESCÓRCIO DE SOUSA - GINÁSIO POLIESPORTIVO	SEM DADOS	NÃO INFORMADO	SEM DADOS	SEM DADOS	AGESPISA	
BURITI DOS LOPES	POÇO Nº 01	CONJUNTO MOTOR BOMBA TIPO SUBMERSO, MARCA EBARA MODELO BHS 411-7, POTÊNCIA 3,5HP, VAZÃO 6 M³/H, AMT	RUA CRISTÓVÃO MELO, Nº467.	SEM DADOS	NÃO INFORMADO	1,67	3,50	AGESPISA	

MUNICÍPIO	NOME DO ATIVO	EQUIPAMENTO	ENDEREÇO	SITUAÇÃO	CONDIÇÃO	VAZÃO (L/S)	POTÊNCIA (CV)	FONTE DOS DADOS	OBSERVAÇÕES
		90MCA. SEM EQUIPAMENTO RESERVA.							
BURITI DOS LOPES	POÇO Nº 01	CONJUNTO MOTOR BOMBA TIPO SUBMERSO, MARCA EBARA, MODELO BHS 512-7, POTÊNCIA 11HP, VAZÃO 24M³/H, AMT 70MCA. SEM EQUIPAMENTO RESERVA.	AVENIDA SANTA LUZIA, S/Nº.	SEM DADOS	NÃO INFORMADO	6,67	11,00	AGESPISA	
BURITI DOS LOPES	POÇO Nº 02	CONJUNTO MOTOR BOMBA TIPO SUBMERSO, MARCA EBARA, MODELO BHS 511-6, POTÊNCIA 6HP, VAZÃO 14 M³/H, AMT 70MCA. SEM EQUIPAMENTO RESERVA.	PRAÇA ANTÔNIO PAULO S/Nº	SEM DADOS	NÃO INFORMADO	3,89	6,00	AGESPISA	
BURITI DOS LOPES	POÇO Nº 02	CONJUNTO MOTOR BOMBA TIPO SUBMERSO, MARCA EBARA, MODELO BHS 412-8, POTÊNCIA 6HP, VAZÃO 12M³/H, AMT 75MCA. SEM	RUA DA CAIXA D'ÁGUA, S/Nº.	SEM DADOS	NÃO INFORMADO	3,33	6,00	AGESPISA	

MUNICÍPIO	NOME DO ATIVO	EQUIPAMENTO	ENDEREÇO	SITUAÇÃO	CONDIÇÃO	VAZÃO (L/S)	POTÊNCIA (CV)	FONTE DOS DADOS	OBSERVAÇÕES
		EQUIPAMENTO RESERVA.							
BURITI DOS LOPES	POÇO Nº 06	CONJUNTO MOTOR BOMBA TIPO SUBMERSO, MARCA EBARA, MODELO BHS 511-10, POTÊNCIA 10HP, VAZÃO 18 M³/H, AMT 90MCA. SEM EQUIPAMENTO RESERVA.	RUA JOSÉ ESCÓRCIO DE SOUZA, Nº 539.	SEM DADOS	NÃO INFORMADO	5,00	10,00	AGESPISA	
BURITI DOS LOPES	POÇO Nº 07	CONJUNTO MOTOR BOMBA TIPO SUBMERSO, MARCA EBARA, MODELO BHS 512-8, POTÊNCIA 12,5HP, VAZÃO 30M³/H, AMT 60MCA. SEM EQUIPAMENTO RESERVA.	RUA PROJETADA NOVE, S/Nº.	SEM DADOS	NÃO INFORMADO	8,33	12,50	AGESPISA	
BURITI DOS LOPES	POÇO Nº 08	CONJUNTO MOTOR BOMBA TIPO SUBMERSO, MARCA EBARA MODELO 512-7, POTÊNCIA 11HP, VAZÃO 26M³/H, AMT 60MCA. SEM EQUIPAMENTO RESERVA.	RUA RAIMUNDO ESTEVÃO, S/Nº.	SEM DADOS	NÃO INFORMADO	7,22	11,00	AGESPISA	

MUNICÍPIO	NOME DO ATIVO	EQUIPAMENTO	ENDEREÇO	SITUAÇÃO	CONDIÇÃO	VAZÃO (L/S)	POTÊNCIA (CV)	FONTE DOS DADOS	OBSERVAÇÕES
BURITI DOS LOPES	POÇO Nº 09	CONJUNTO MOTOR BOMBA MARCA TIPO SUBMERSO, EBARA, MODELO BHS 511-5, POTÊNCIA 5HP, VAZÃO 17M³/H, AMT 50MCA. SEM EQUIPAMENTO RESERVA.	RUA JOSÉ ESCÓRCIO DE SOUSA, S/Nº. - RODOVIÁRIA	SEM DADOS	NÃO INFORMADO	4,72	5,00	AGESPISA	
BURITI DOS LOPES	POÇO Nº 11	CONJUNTO MOTOR BOMBA TIPO SUBMERSO, MARCA LEÃO, MODELO MB 4R5IA-09 370/1 5/22MO, POTÊNCIA 1,5CV, VOLTAGEM 220V (MONOFÁSICO), VAZÃO 5M³/H, AMT 60MCA. SEM EQUIPAMENTO RESERVA.	CONJUNTO BERNARDO L. PERCY, S/Nº.	SEM DADOS	NÃO INFORMADO	1,39	1,50	AGESPISA	
BURITI DOS MONTES	HD900	SEM DADOS	BURII DOS MONTES SEDE	ATIVO	BOA	2,78	SEM DADOS	INFO REQUEST	
BURITI DOS MONTES	Nº 04	BOMBA	RUA FERNANDO MONTES - BAIRRO OITIS	ATIVO	MODERADA	2,22	3,50	PMSB	EXISTE CONTROLE DE ACESSO A ESTRANHOS E ANIMAIS, SEM SINALIZAÇÃO ADEQUADA

MUNICÍPIO	NOME DO ATIVO	EQUIPAMENTO	ENDEREÇO	SITUAÇÃO	CONDIÇÃO	VAZÃO (L/S)	POTÊNCIA (CV)	FONTE DOS DADOS	OBSERVAÇÕES
CABECEIRAS DO PIAUÍ	POÇO 01	EBARA BHS 412-11 POT. 8 HP	AVENIDA FAROL DA VIRGEM	SEM DADOS	NÃO INFORMADO	2,78	SEM DADOS	AGESPISA	
CABECEIRAS DO PIAUÍ	POÇO 02	EBARA BHS 232-20 POT. 8 HP	AVENIDA FAROL DA VIRGEM	SEM DADOS	NÃO INFORMADO	2,78	SEM DADOS	AGESPISA	
CABECEIRAS DO PIAUÍ	POÇO 04	EBARA BHS 511-6 POT. 6 HP	ESTAÇÃO DE TRATAMENTO DE AGUA	SEM DADOS	NÃO INFORMADO	3,33	SEM DADOS	AGESPISA	
CABECEIRAS DO PIAUÍ	POÇO 05	EBARA BHS 412-13 POT. 10 HP	RUA AGOSTINHO VIEIRA DE QUEIROZ	SEM DADOS	NÃO INFORMADO	3,33	SEM DADOS	AGESPISA	
CABECEIRAS DO PIAUÍ	POÇO 06	EBARA BHS 412-13 POT. 10 HP	RUA ANTONIO PESSOA	SEM DADOS	NÃO INFORMADO	3,33	SEM DADOS	AGESPISA	
CABECEIRAS DO PIAUÍ	POÇO 07	SEM DADOS	SEM DADOS	SEM DADOS	NÃO INFORMADO	SEM DADOS	SEM DADOS	AGESPISA	
CABECEIRAS DO PIAUÍ	N° 02	BOMBA	RUA SÃO JOSÉ - BAIRRO MANGUEIRA	ATIVO	RUIM	1,67	9,00	PMSB	NECESSIDADE DE ADEQUAÇÕES NAS ESTRUTURAS (ALVENARIA, HIDRÁULICA, ELÉTRICA)
CABECEIRAS DO PIAUÍ	N° 03	BOMBA	RUA LAJES - BAIRRO MANGUEIRA	ATIVO	RUIM	5,56	20,00	PMSB	NECESSIDADE DE ADEQUAÇÕES NAS ESTRUTURAS (ALVENARIA, HIDRÁULICA, ELÉTRICA)
CABECEIRAS DO PIAUÍ	N° 04	BOMBA	RUA 29 DE ABRIL - BAIRRO MANGUEIRA	ATIVO	RUIM	1,67	5,50	PMSB	NECESSIDADE DE ADEQUAÇÕES NAS ESTRUTURAS (ALVENARIA, HIDRÁULICA, ELÉTRICA)

MUNICÍPIO	NOME DO ATIVO	EQUIPAMENTO	ENDEREÇO	SITUAÇÃO	CONDIÇÃO	VAZÃO (L/S)	POTÊNCIA (CV)	FONTE DOS DADOS	OBSERVAÇÕES
CABECEIRAS DO PIAUÍ	N° 05	BOMBA	PI-144 BAIRRO ESCURIDÃO	ATIVO	RUIM	4,17	8,00	PMSB	NECESSIDADE DE ADEQUAÇÕES NAS ESTRUTURAS (ALVENARIA, HIDRÁULICA, ELÉTRICA)
CAJUEIRO DA PRAIA	N° 01	BOMBA	SAA ISOLADO AGESPISA SEDE	INATIVO	RUIM	SEM DADOS	SEM DADOS	PMSB	NECESSIDADE DE ADEQUAÇÕES NAS ESTRUTURAS (ALVENARIA, HIDRÁULICA, ELÉTRICA)
CAJUEIRO DA PRAIA	N° 02	BOMBA	SAA ISOLADO AGESPISA SEDE	INATIVO	RUIM	SEM DADOS	SEM DADOS	PMSB	NECESSIDADE DE ADEQUAÇÕES NAS ESTRUTURAS (ALVENARIA, HIDRÁULICA, ELÉTRICA)
CAJUEIRO DA PRAIA	N° 03	BOMBA	SAA ISOLADO AGESPISA SEDE	INATIVO	RUIM	SEM DADOS	SEM DADOS	PMSB	NECESSIDADE DE ADEQUAÇÕES NAS ESTRUTURAS (ALVENARIA, HIDRÁULICA, ELÉTRICA)
CAJUEIRO DA PRAIA	N° 01	BOMBA	"POVOADO" BARRA GRANDE E BARRINHA	ATIVO	RUIM	SEM DADOS	SEM DADOS	PMSB	NECESSIDADE DE ADEQUAÇÕES NAS ESTRUTURAS (ALVENARIA, HIDRÁULICA, ELÉTRICA)
CAJUEIRO DA PRAIA	N° 02	BOMBA	"POVOADO" BARRA GRANDE E BARRINHA	ATIVO	RUIM	SEM DADOS	SEM DADOS	PMSB	NECESSIDADE DE ADEQUAÇÕES NAS ESTRUTURAS (ALVENARIA, HIDRÁULICA, ELÉTRICA)

MUNICÍPIO	NOME DO ATIVO	EQUIPAMENTO	ENDEREÇO	SITUAÇÃO	CONDIÇÃO	VAZÃO (L/S)	POTÊNCIA (CV)	FONTE DOS DADOS	OBSERVAÇÕES
CAJUEIRO DA PRAIA	SEM DADOS	BOMBA	"POVOADO" BARRINHA	ATIVO	MODERADA	SEM DADOS	SEM DADOS	PMSB	EXISTE CONTROLE DE ACESSO A ESTRANHOS E ANIMAIS, MAS SEM SINALIZAÇÃO ADEQUADA
CAJUEIRO DA PRAIA	SEM DADOS	BOMBA	"POVOADO" BARRA GRANDE	ATIVO	RUIM	SEM DADOS	SEM DADOS	PMSB	NECESSIDADE DE ADEQUAÇÕES NAS ESTRUTURAS (ALVENARIA, HIDRÁULICA, ELÉTRICA)
CAMPO LARGO DO PIAUÍ	1,00	SEM DADOS	RUA SANTA FÉ	ATIVO	BOA	SEM DADOS	SEM DADOS	INFO REQUEST	
CAMPO LARGO DO PIAUÍ	1,00	SEM DADOS	RUA JÃO PEREIRA SANTOS	ATIVO	BOA	SEM DADOS	SEM DADOS	INFO REQUEST	
CAMPO LARGO DO PIAUÍ	1,00	SEM DADOS	AV. MATHIAS OLIMPIO	ATIVO	BOA	SEM DADOS	SEM DADOS	INFO REQUEST	
CAMPO LARGO DO PIAUÍ	1,00	SEM DADOS	RUA MURUMBI	ATIVO	BOA	SEM DADOS	SEM DADOS	INFO REQUEST	
CAMPO LARGO DO PIAUÍ	1,00	SEM DADOS	CENTRO PRAÇA MATRIX	ATIVO	BOA	SEM DADOS	SEM DADOS	INFO REQUEST	
CAMPO LARGO DO PIAUÍ	1,00	SEM DADOS	BAIRRO NOVO HORIZONTE	ATIVO	BOA	SEM DADOS	SEM DADOS	INFO REQUEST	
CAMPO LARGO DO PIAUÍ	1,00	SEM DADOS	ESCOLA MUNICIPAL DE CAMPO LARGO	ATIVO	BOA	SEM DADOS	SEM DADOS	INFO REQUEST	
CAMPO LARGO DO PIAUÍ	SEM DADOS	BOMBA	RUA OLEGÁRIO LUCAS	ATIVO	MODERADA	0,97	1,50	PMSB	LOCAL SEM IDENTIFICAÇÃO. EXISTE UMA CERCA DE ARRAME FARPADO QUE ESTÁ DANIFICADA E PORTÃO DESTRANCADO

MUNICÍPIO	NOME DO ATIVO	EQUIPAMENTO	ENDEREÇO	SITUAÇÃO	CONDIÇÃO	VAZÃO (L/S)	POTÊNCIA (CV)	FONTE DOS DADOS	OBSERVAÇÕES
CAMPO LARGO DO PIAUÍ	SEM DADOS	BOMBA	RUA DOS EMILIANOS	ATIVO	MODERADA	2,77	2,00	PMSB	LOCAL COM MURO DE ALVENARIA E IDENTIFICAÇÃO, MAS SEM NENHUM DADO TÉCNICO
CAMPO LARGO DO PIAUÍ	SEM DADOS	BOMBA	SAA CAJUEIRO	ATIVO	MODERADA	2,80	1,50	PMSB	LOCAL COM MURO DE ALVENARIA E IDENTIFICAÇÃO, MAS SEM NENHUM DADO TÉCNICO
CAMPO LARGO DO PIAUÍ	1,00	SEM DADOS	RUA SÃO JOSE	ATIVO	BOA	SEM DADOS	SEM DADOS	INFO REQUEST	
CAMPO LARGO DO PIAUÍ	SEM DADOS	BOMBA	RUA DO ESTÁDIO (RUA 12)	ATIVO	MODERADA	2,08	1,50	PMSB	LOCAL COM MURO DE ALVENARIA E IDENTIFICAÇÃO, MAS SEM NENHUM DADO TÉCNICO
CAMPO LARGO DO PIAUÍ	SEM DADOS	BOMBA	RUA DA CAIXA D'ÁGUA	ATIVO	MODERADA	1,94	2,00	PMSB	LOCAL COM MURO DE ALVENARIA E IDENTIFICAÇÃO, MAS SEM NENHUM DADO TÉCNICO
CAMPO LARGO DO PIAUÍ	SEM DADOS	BOMBA	RUA DA DELEGACIA (RUA 7)	ATIVO	MODERADA	1,94	1,50	PMSB	LOCAL COM MURO DE ALVENARIA E IDENTIFICAÇÃO, MAS SEM NENHUM DADO TÉCNICO
CAMPO LARGO DO PIAUÍ	SEM DADOS	BOMBA	RUA DO COLÉGIO	ATIVO	MODERADA	2,08	2,00	PMSB	SEM IDENTIFICAÇÃO
CAMPO LARGO DO PIAUÍ	SEM DADOS	BOMBA	RUA PÁTIO DA PREFEITURA	ATIVO	MODERADA	1,11	2,00	PMSB	LOCAL SEM IDENTIFICAÇÃO.

MUNICÍPIO	NOME DO ATIVO	EQUIPAMENTO	ENDEREÇO	SITUAÇÃO	CONDIÇÃO	VAZÃO (L/S)	POTÊNCIA (CV)	FONTE DOS DADOS	OBSERVAÇÕES
									NÃO EXISTE NENHUM TIPO DE CERCA NO ENTORNO DO POÇO
CAMPO MAIOR	10,00	SEM DADOS	SEM DADOS	SEM DADOS	NÃO INFORMADO	7,72	SEM DADOS	RELATÓRIO	
CAMPO MAIOR	11,00	SEM DADOS	SEM DADOS	SEM DADOS	NÃO INFORMADO	7,72	SEM DADOS	RELATÓRIO	
CAMPO MAIOR	12,00	SEM DADOS	SEM DADOS	SEM DADOS	NÃO INFORMADO	7,72	SEM DADOS	RELATÓRIO	
CAMPO MAIOR	13,00	SEM DADOS	SEM DADOS	SEM DADOS	NÃO INFORMADO	7,72	SEM DADOS	RELATÓRIO	
CAMPO MAIOR	14,00	SEM DADOS	SEM DADOS	SEM DADOS	NÃO INFORMADO	7,72	SEM DADOS	RELATÓRIO	
CAMPO MAIOR	15,00	SEM DADOS	SEM DADOS	SEM DADOS	NÃO INFORMADO	7,72	SEM DADOS	RELATÓRIO	
CAMPO MAIOR	16,00	SEM DADOS	SEM DADOS	SEM DADOS	NÃO INFORMADO	7,72	SEM DADOS	RELATÓRIO	
CAMPO MAIOR	17,00	SEM DADOS	SEM DADOS	SEM DADOS	NÃO INFORMADO	7,72	SEM DADOS	RELATÓRIO	
CAMPO MAIOR	18,00	SEM DADOS	SEM DADOS	SEM DADOS	NÃO INFORMADO	7,72	SEM DADOS	RELATÓRIO	
CAMPO MAIOR	20,00	SEM DADOS	SEM DADOS	SEM DADOS	NÃO INFORMADO	7,72	SEM DADOS	RELATÓRIO	
CAMPO MAIOR	21,00	SEM DADOS	SEM DADOS	SEM DADOS	NÃO INFORMADO	7,72	SEM DADOS	RELATÓRIO	
CAMPO MAIOR	22,00	SEM DADOS	SEM DADOS	SEM DADOS	NÃO INFORMADO	7,72	SEM DADOS	RELATÓRIO	
CAMPO MAIOR	23,00	SEM DADOS	SEM DADOS	SEM DADOS	NÃO INFORMADO	7,72	SEM DADOS	RELATÓRIO	
CAMPO MAIOR	1,00	SEM DADOS	SEM DADOS	SEM DADOS	NÃO INFORMADO	7,72	SEM DADOS	RELATÓRIO	
CAMPO MAIOR	19,00	BOMBA EBARA	MERCADO CENTRO	ATIVO	BOA	12,50	40,00	RELATÓRIO	

MUNICÍPIO	NOME DO ATIVO	EQUIPAMENTO	ENDEREÇO	SITUAÇÃO	CONDIÇÃO	VAZÃO (L/S)	POTÊNCIA (CV)	FONTE DOS DADOS	OBSERVAÇÕES
CAMPO MAIOR	2,00	SEM DADOS	SEM DADOS	SEM DADOS	NÃO INFORMADO	7,72	SEM DADOS	RELATÓRIO	
CAMPO MAIOR	3,00	SEM DADOS	SEM DADOS	SEM DADOS	NÃO INFORMADO	7,72	SEM DADOS	RELATÓRIO	
CAMPO MAIOR	26,00	BOMBA EBARA	MATADOURO	ATIVO	BOA	7,77	SEM DADOS	RELATÓRIO	
CAMPO MAIOR	4,00	SEM DADOS	SEM DADOS	SEM DADOS	NÃO INFORMADO	7,72	SEM DADOS	RELATÓRIO	
CAMPO MAIOR	31,00	BOMBA EBARA	MERCADO CENTRO	ATIVO	BOA	12,50	40,00	RELATÓRIO	
CAMPO MAIOR	5,00	SEM DADOS	SEM DADOS	SEM DADOS	NÃO INFORMADO	7,72	SEM DADOS	RELATÓRIO	
CAMPO MAIOR	6,00	SEM DADOS	SEM DADOS	SEM DADOS	NÃO INFORMADO	7,72	SEM DADOS	RELATÓRIO	
CAMPO MAIOR	7,00	SEM DADOS	SEM DADOS	SEM DADOS	NÃO INFORMADO	7,72	SEM DADOS	RELATÓRIO	
CAMPO MAIOR	8,00	SEM DADOS	SEM DADOS	SEM DADOS	NÃO INFORMADO	7,72	SEM DADOS	RELATÓRIO	
CAMPO MAIOR	9,00	SEM DADOS	SEM DADOS	SEM DADOS	NÃO INFORMADO	7,72	SEM DADOS	RELATÓRIO	
CAPITÃO DE CAMPOS	N° 01	BOMBA	RUA DOMINGOS LOPES S/N°	ATIVO	RUIM	4,16	7,50	PMSB	NECESSIDADE DE ADEQUAÇÕES NAS ESTRUTURAS (ALVENARIA, HIDRÁULICA, ELÉTRICA)
CAPITÃO DE CAMPOS	N° 02	BOMBA	RUA FRANCISCO FERNANDES S/N° (AO LADO DO ESCRITÓRIO DA AGESPISA)	ATIVO	RUIM	6,94	10,00	PMSB	NECESSIDADE DE ADEQUAÇÕES NAS ESTRUTURAS (ALVENARIA, HIDRÁULICA, ELÉTRICA)
CAPITÃO DE CAMPOS	N° 03	BOMBA	SEM DADOS	INATIVO	NÃO INFORMADO	SEM DADOS	SEM DADOS	PMSB	
CAPITÃO DE CAMPOS	N° 04	BOMBA	SEM DADOS	INATIVO	NÃO INFORMADO	SEM DADOS	SEM DADOS	PMSB	

MUNICÍPIO	NOME DO ATIVO	EQUIPAMENTO	ENDEREÇO	SITUAÇÃO	CONDIÇÃO	VAZÃO (L/S)	POTÊNCIA (CV)	FONTE DOS DADOS	OBSERVAÇÕES
CAPITÃO DE CAMPOS	N° 05	BOMBA	SEM DADOS	INATIVO	NÃO INFORMADO	SEM DADOS	SEM DADOS	PMSB	
CAPITÃO DE CAMPOS	N° 06	BOMBA	TRAV. ADELAIDE MAGALHÃES S/N	ATIVO	RUIM	10,00	10,00	PMSB	NECESSIDADE DE ADEQUAÇÕES NAS ESTRUTURAS (ALVENARIA, HIDRÁULICA, ELÉTRICA)
CAPITÃO DE CAMPOS	N° 07	BOMBA	BAIRRO CORRENTE	ATIVO	RUIM	2,78	3,00	PMSB	NECESSIDADE DE ADEQUAÇÕES NAS ESTRUTURAS (ALVENARIA, HIDRÁULICA, ELÉTRICA)
CAPITÃO DE CAMPOS	N° 08	BOMBA	BAIRRO VILA MADÁ	ATIVO	RUIM	1,94	6,00	PMSB	NECESSIDADE DE ADEQUAÇÕES NAS ESTRUTURAS (ALVENARIA, HIDRÁULICA, ELÉTRICA)
CAPITÃO DE CAMPOS	N° 09	BOMBA	BAIRRO GUARIBALDI	ATIVO	RUIM	2,22	1,50	PMSB	NECESSIDADE DE ADEQUAÇÕES NAS ESTRUTURAS (ALVENARIA, HIDRÁULICA, ELÉTRICA)
CAPITÃO DE CAMPOS	N° 10	BOMBA	BAIRRO POÇO DO GOVERNO, PRÓXIMO A ESCOLA RAIMUNDO LILI	ATIVO	RUIM	1,39	1,50	PMSB	NECESSIDADE DE ADEQUAÇÕES NAS ESTRUTURAS (ALVENARIA, HIDRÁULICA, ELÉTRICA)
CAPITÃO DE CAMPOS	N° 11	BOMBA	BAIRRO SÃO JOSÉ, RUA CAMPO MAIOR	ATIVO	RUIM	5,56	7,00	PMSB	NECESSIDADE DE ADEQUAÇÕES NAS ESTRUTURAS

MUNICÍPIO	NOME DO ATIVO	EQUIPAMENTO	ENDEREÇO	SITUAÇÃO	CONDIÇÃO	VAZÃO (L/S)	POTÊNCIA (CV)	FONTE DOS DADOS	OBSERVAÇÕES
									(ALVENARIA, HIDRÁULICA, ELÉTRICA)
CAPITÃO DE CAMPOS	Nº 12	BOMBA	BAIRRO SÃO JOSÉ, RUA PROJETADA	ATIVO	RUIM	2,22	3,00	PMSB	NECESSIDADE DE ADEQUAÇÕES NAS ESTRUTURAS (ALVENARIA, HIDRÁULICA, ELÉTRICA)
CAPITÃO DE CAMPOS	Nº 13	BOMBA	BAIRRO POÇO DO GOVERNO	ATIVO	RUIM	2,78	3,00	PMSB	NECESSIDADE DE ADEQUAÇÕES NAS ESTRUTURAS (ALVENARIA, HIDRÁULICA, ELÉTRICA)
CAPITÃO DE CAMPOS	Nº 14	BOMBA	BAIRRO POÇO DO GOVERNO, RUA SÃO JOSÉ	ATIVO	RUIM	1,67	3,00	PMSB	NECESSIDADE DE ADEQUAÇÕES NAS ESTRUTURAS (ALVENARIA, HIDRÁULICA, ELÉTRICA)
CAPITÃO DE CAMPOS	Nº 15	BOMBA	BAIRRO SÃO JOÃO, CONUNTO SÃO JOÃO	ATIVO	RUIM	2,22	3,00	PMSB	NECESSIDADE DE ADEQUAÇÕES NAS ESTRUTURAS (ALVENARIA, HIDRÁULICA, ELÉTRICA)
CAPITÃO DE CAMPOS	Nº 16	BOMBA	BAIRRO VISTA ALEGRE	ATIVO	RUIM	2,22	3,00	PMSB	NECESSIDADE DE ADEQUAÇÕES NAS ESTRUTURAS (ALVENARIA, HIDRÁULICA, ELÉTRICA)
CAPITÃO DE CAMPOS	Nº 17	BOMBA	BAIRRO CENTRO, POÇO DA PREFEITURA	ATIVO	RUIM	1,94	3,00	PMSB	NECESSIDADE DE ADEQUAÇÕES NAS

MUNICÍPIO	NOME DO ATIVO	EQUIPAMENTO	ENDEREÇO	SITUAÇÃO	CONDIÇÃO	VAZÃO (L/S)	POTÊNCIA (CV)	FONTE DOS DADOS	OBSERVAÇÕES
									ESTRUTURAS (ALVENARIA, HIDRÁULICA, ELÉTRICA)
CARAUBAS DO PIAUI	POÇO CENTRO 1	SEM DADOS	CARAÚBAS DO PIAUÍ	ATIVO	BOA	27,78	SEM DADOS	INFO REQUEST	
CARAUBAS DO PIAUI	POÇO CENTRO 2	SEM DADOS	CARAÚBAS DO PIAUÍ	ATIVO	BOA	52,22	SEM DADOS	INFO REQUEST	
CARAUBAS DO PIAUI	POÇO ALTO ALEGRE - LUIS	SEM DADOS	CARAÚBAS DO PIAUÍ	ATIVO	BOA	55,56	SEM DADOS	INFO REQUEST	
CARAUBAS DO PIAUI	POÇO MCMV	SEM DADOS	CARAÚBAS DO PIAUÍ	ATIVO	BOA	46,11	SEM DADOS	INFO REQUEST	
CARAUBAS DO PIAUI	POÇO POLIESPORTIVO	SEM DADOS	CARAÚBAS DO PIAUÍ	ATIVO	BOA	36,94	SEM DADOS	INFO REQUEST	
CARAUBAS DO PIAUI	POÇO ALTO ALEGRE - ROSA	SEM DADOS	CARAÚBAS DO PIAUÍ	ATIVO	BOA	78,61	SEM DADOS	INFO REQUEST	
CARAUBAS DO PIAUI	POÇO MALA VELHA	SEM DADOS	TRAPIÁ	ATIVO	BOA	23,06	SEM DADOS	INFO REQUEST	
CARAUBAS DO PIAUI	POÇO DO NAZARÉ	SEM DADOS	TRAPIÁ	ATIVO	BOA	41,67	SEM DADOS	INFO REQUEST	
CARAUBAS DO PIAUI	POÇO TRAPIÁ	SEM DADOS	TRAPIÁ	ATIVO	BOA	55,56	SEM DADOS	INFO REQUEST	
CARAUBAS DO PIAUI	POÇO - ESCOLA ADRIÃO PORTELA	SEM DADOS	CARAÚBAS DO PIAUÍ	ATIVO	BOA	27,78	SEM DADOS	INFO REQUEST	
CASTELO DO PIAUÍ	POÇO 01	LEÃO R-28 A-8 POT. 20 HP	CENTRO	INATIVO	RUIM	10,00	20,00	AGESPISA/RELATÓRIO	
CASTELO DO PIAUÍ	POÇO 02	EBARA BHS 512-8 POT. 12,5 HP	ESCRITÓRIO	ATIVO	MODERADA	7,22	12,50	AGESPISA/RELATÓRIO	
CASTELO DO PIAUÍ	POÇO 03	EBARA BHS 512-10 POT. 15 HP	BELA VISTA	ATIVO	RUIM	8,33	15,00	AGESPISA/RELATÓRIO	
CASTELO DO PIAUÍ	POÇO 04	EBARA BHS 511-8 POT. 8 HP	CENTRO	ATIVO	MODERADA	5,00	8,00	AGESPISA/RELATÓRIO	
CASTELO DO PIAUÍ	POÇO 05	SEM DADOS	RUA GONÇALVES DIAS	INATIVO	NÃO INFORMADO	SEM DADOS	SEM DADOS	AGESPISA/RELATÓRIO	

MUNICÍPIO	NOME DO ATIVO	EQUIPAMENTO	ENDEREÇO	SITUAÇÃO	CONDIÇÃO	VAZÃO (L/S)	POTÊNCIA (CV)	FONTE DOS DADOS	OBSERVAÇÕES
CASTELO DO PIAUÍ	POÇO 06	EBARA BHS 412-8 POT. 6 HP	RUA BARÃO DO RIO BRANCO	ATIVO	BOA	3,89	6,00	AGESPISA/RELATÓRIO	
CASTELO DO PIAUÍ	POÇO 07	LEÃO 4 BPS 181-9 POT. 3 HP	RUA HUMBERTO CAMPOS	ATIVO	RUIM	4,44	3,00	AGESPISA/RELATÓRIO	
CASTELO DO PIAUÍ	POÇO 08	EBARA BHS 412-5 POT. 5 HP	VILA NOVA	ATIVO	RUIM	1,67	5,00	AGESPISA/RELATÓRIO	
CASTELO DO PIAUÍ	POÇO 09	EBARA BHS 512-6 POT. 10 HP	RUA GABRIEL LIMA	ATIVO	MODERADA	8,33	10,00	AGESPISA/RELATÓRIO	
CASTELO DO PIAUÍ	POÇO 10	EBARA BHS 512-6 POT. 10 HP	VILA NOVA	ATIVO	BOA	8,33	10,00	AGESPISA/RELATÓRIO	
CAXINGÓ	POCO CANTA GALO 01	SEM DADOS	BR 343 PROXIMO ESCOLA MUNICIPAL	ATIVO	BOA	30,00	SEM DADOS	INFO REQUEST	
CAXINGÓ	SEM DADOS	BOMBA	SAA SEDE	ATIVO	MODERADA	0,56	2,46	PMSB	POÇO LOCALIZADO DENTRO DA CASA DE PROTEÇÃO DO PAINEL DE FORÇA
CAXINGÓ	SEM DADOS	SEM DADOS	SAA SEDE	ATIVO	NÃO INFORMADO	SEM DADOS	SEM DADOS	PMSB	
COCAL	POÇO Nº 01	CONJUNTO MOTOR BOMBA TIPO SUBMERSO, MARCA EBARA, MODELO BHS 411-6, POTÊNCIA 6HP, VAZÃO 6M³/H, AMT 85MCA. SEM EQUIPAMENTO RESERVA.	RUA ANTÔSEM DADOSO CARDOSO DA CRUZ.	ATIVO	BOA	1,67	6,00	AGESPISA/RELATÓRIO	

MUNICÍPIO	NOME DO ATIVO	EQUIPAMENTO	ENDEREÇO	SITUAÇÃO	CONDIÇÃO	VAZÃO (L/S)	POTÊNCIA (CV)	FONTE DOS DADOS	OBSERVAÇÕES
COCAL	POÇO Nº 02	CONJUNTO MOTOR BOMBA TIPO SUBMERSO, MARCA EBARA, MODELO BHS 512-13, POTÊNCIA 20HP, VAZÃO 34M³/H, AMT 90MCA. SEM EQUIPAMENTO RESERVA.	AVESEM DADOS DA CORONEL JOÃO MARQUES.	ATIVO	BOA	9,44	20,00	AGESPISA/RELATÓRIO	
COCAL	POÇO Nº 03	CONJUNTO MOTOR BOMBA TIPO SUBMERSO, MARCA LEÃO, MODELO R111A-12, POTÊNCIA 8CV, VAZÃO 12M³, AMT 78MCA. SEM EQUIPAMENTO RESERVA.	RUA ANTÔNIO SEM DADOS JOSÉ.	ATIVO	BOA	3,33	8,00	AGESPISA/RELATÓRIO	
COCAL	POÇO Nº 04	CONJUNTO MOTOR BOMBA TIPO SUBMERSO, MARCA EBARA, MODELO BHS 511-8, POTÊNCIA 8HP, VAZÃO 15M³/H, AMT 94MCA. SEM EQUIPAMENTO RESERVA.	RODOVIA PI 213.	ATIVO	BOA	15,00	8,00	AGESPISA/RELATÓRIO	
COCAL	POÇO Nº 08	CONJUNTO MOTOR	AVESEM DADOS DA PREFEITO JOÃO JUSTINO DE BRITO	ATIVO	BOA	1,94	4,00	AGESPISA/RELATÓRIO	

MUNICÍPIO	NOME DO ATIVO	EQUIPAMENTO	ENDEREÇO	SITUAÇÃO	CONDIÇÃO	VAZÃO (L/S)	POTÊNCIA (CV)	FONTE DOS DADOS	OBSERVAÇÕES
		BOMBA TIPO SUBMERSO, MARCA EBARA, MODELO 411-8, POTÊNCIA 4HP, VAZÃO 7M³/H, AMT 90MCA. SEM EQUIPAMENTO RESERVA.							
COCAL	10,00	CONJUNTO MOTOR BOMBA TIPO SUBMERSO, MARCA EBARA, MODELO BHS 512-6, POTÊNCIA 10HP, VAZÃO 26M³/H, AMT 60MCA. SEM EQUIPAMENTO RESERVA.	RUA FREDERICO PIRES	ATIVO	BOA	7,22	10,00	AGESPISA/RELATÓRIO	
COCAL	11,00	CONJUNTO MOTOR BOMBA TIPO SUBMERSO, MARCA EBARA, MODELO BHS 411-9, POTÊNCIA 4,5 HP, VAZÃO 7M³/H, AMT 75MCA. SEM EQUIPAMENTO RESERVA.	JOAQUIM	ATIVO	BOA	1,94	4.5	AGESPISA/RELATÓRIO	
COCAL	8,00	SEM DADOS	LOTEAMENTO RECANTO DOS IPÊS	ATIVO	BOA	SEM DADOS	SEM DADOS	RELATÓRIO	
COCAL	9,00	SEM DADOS	LOTEAMENTO RECANTO DOS IPÊS	INATIVO	RUIM	SEM DADOS	SEM DADOS	RELATÓRIO	

MUNICÍPIO	NOME DO ATIVO	EQUIPAMENTO	ENDEREÇO	SITUAÇÃO	CONDIÇÃO	VAZÃO (L/S)	POTÊNCIA (CV)	FONTE DOS DADOS	OBSERVAÇÕES
COCAL	5,00	SEM DADOS	SEM DADOS	INATIVO	NÃO INFORMADO	4,17	6,00	AGESPISA/RELATÓRIO	
COCAL	7,00	SEM DADOS	SEM DADOS	INATIVO	NÃO INFORMADO		2,50	AGESPISA/RELATÓRIO	
COCAL	9,00	SEM DADOS	RUA FREDERICO PIRES	ATIVO	BOA	0,56	SEM DADOS	AGESPISA/RELATÓRIO	
COCAL	12,00	SEM DADOS	RUA TOQUARTA BARRETO	ATIVO	BOA	SEM DADOS	SEM DADOS	AGESPISA/RELATÓRIO	
COCAL	13,00	SEM DADOS	RUA TONHONHO DE BRITO	INATIVO	RUIM	SEM DADOS	SEM DADOS	AGESPISA/RELATÓRIO	
COCAL	14,00	SEM DADOS	RUA PABRE VIÉIRA	INATIVO	BOA	SEM DADOS	SEM DADOS	AGESPISA/RELATÓRIO	
COCAL	4,00	SEM DADOS	SEM DADOS	ATIVO	MODERADA	1,38	2,00	PMSB/RELATÓRIO	ATENDE O CONJUNTO NOSSA SENHORA DE FÁTIMA E CONJUNTO JOSÉ CUNHA. SEM IDENTIFICAÇÃO. NÃO EXISTE LAJE DE PROTEÇÃO DO POÇO (BASE). EXISTE UM POÇO DESATIVADO NA MESMA ÁREA – SEM INFORMAÇÕES.
COCAL	POÇO	SEM DADOS	SEM DADOS	ATIVO	MODERADA	2,77	SEM DADOS	PMSB/RELATÓRIO	ATENDE O REL PVC 5M3, E OS CONJUNTOS HABITACIONAIS PADRE EVERALDO (50 FAMÍLIAS) E JOÃO CASTROMANTE (30 FAMÍLIAS). SEM IDENTIFICAÇÃO. NÃO EXISTE LAJE

MUNICÍPIO	NOME DO ATIVO	EQUIPAMENTO	ENDEREÇO	SITUAÇÃO	CONDIÇÃO	VAZÃO (L/S)	POTÊNCIA (CV)	FONTE DOS DADOS	OBSERVAÇÕES
									DE PROTEÇÃO DO POÇO (BASE)
COCAL	POÇO	SEM DADOS	SEM DADOS	ATIVO	RUIM	SEM DADOS	SEM DADOS	PMSB/RELATÓRIO	REL PVC 3M3 (CHAFARIZ) REL PVC 10M3 E PARA REDE (50 FAMÍLIAS) RUA LUIS CORREIA. SEM IDENTIFICAÇÃO. NÃO EXISTE LAJE DE PROTEÇÃO DO POÇO (BASE). REDE ELÉTRICA EM PRECÁRIO ESTADO DE CONSERVAÇÃO E EXPOSTAS.
COCAL	POÇO	SEM DADOS	SEM DADOS	ATIVO	RUIM	1,67	SEM DADOS	PMSB/RELATÓRIO	REL PVC 5M3 À CHAFARIZ E ADUTORA À REDE (60 FAMÍLIAS) RUA FLORIANO PEIXOTO. NÃO EXISTE LAJE DE PROTEÇÃO DO POÇO (BASE). REDE ELÉTRICA EM PRECÁRIO ESTADO DE CONSERVAÇÃO E EXPOSTAS. SEM IDENTIFICAÇÃO. ÁREA CERCADA.
COCAL	POÇO	SEM DADOS	SEM DADOS	ATIVO	RUIM	0,28	SEM DADOS	PMSB/RELATÓRIO	REL PVC 10M3 À CHAFARIZ À REDES INDIVIDUAIS (150 FAMÍLIAS) RUA PRINCESA ISABEL. NÃO EXISTE LAJE DE PROTEÇÃO DO

MUNICÍPIO	NOME DO ATIVO	EQUIPAMENTO	ENDEREÇO	SITUAÇÃO	CONDIÇÃO	VAZÃO (L/S)	POTÊNCIA (CV)	FONTE DOS DADOS	OBSERVAÇÕES
									POÇO (BASE). REDE ELÉTRICA EM PRECÁRIO ESTADO DE CONSERVAÇÃO E EXPOSTAS. SEM IDENTIFICAÇÃO.
COCAL	POÇO	SEM DADOS	SEM DADOS	ATIVO	MODERADA	0,28	SEM DADOS	PMSB/RELATÓRIO	REL PVC 5M3 À CHAFARIZ À REDE (33 FAMÍLIAS) RUA JOÃO FERREIRA DE BRITO. SEM IDENTIFICAÇÃO. NÃO EXISTE LAJE DE PROTEÇÃO DO POÇO (BASE). ÁREA CERCADA.
COCAL	POÇO	SEM DADOS	SEM DADOS	ATIVO	BOA	SEM DADOS	300 W ANAUGER ECO	PMSB/RELATÓRIO	REL PVC 10M3 À CHAFARIZ À REDE (9 FAMÍLIAS) CHAFARIZ ULISSES. SEM IDENTIFICAÇÃO. ÁREA CERCADA. PISO CIMENTADO NA ÁREA DO POÇO.
COCAL	POÇO	SEM DADOS	SEM DADOS	ATIVO	MODERADA	0,28	0,50	PMSB/RELATÓRIO	REL PVC 10M3 À REDE RUA PROJETADA 09. SEM IDENTIFICAÇÃO. NÃO EXISTE LAJE DE PROTEÇÃO DO POÇO (BASE). ÁREA SEM CERCA.
COCAL	POÇO	SEM DADOS	SEM DADOS	ATIVO	MODERADA	2,22	0,75	PMSB/RELATÓRIO	REL PVC 5M3 À REDE BAIRRO 90. SEM IDENTIFICAÇÃO. ÁREA SEM

MUNICÍPIO	NOME DO ATIVO	EQUIPAMENTO	ENDEREÇO	SITUAÇÃO	CONDIÇÃO	VAZÃO (L/S)	POTÊNCIA (CV)	FONTE DOS DADOS	OBSERVAÇÕES
									CERCA. NÃO EXISTE LAJE DE CIMENTO NA BASE DO POÇO. POÇO INSTALADO DENTRO DO ABRIGO DO PAINEL DE COMANDO E ENERGIA.
COCAL	POÇO CACIMBÃO	SEM DADOS	SEM DADOS	ATIVO	MODERADA	0,28	0,75	PMSB/RELATÓRIO	CHAFARIZ NA RUA PEDRO RODRIGUES. SEM IDENTIFICAÇÃO. ÁREA SEM CERCA. NÃO EXISTE LAJE DE CIMENTO NA BASE DO POÇO. POÇO INSTALADO DENTRO DO ABRIGO DO PAINEL DE COMANDO E ENERGIA.
COCAL	POÇO	SEM DADOS	SEM DADOS	ATIVO	MODERADA	0,14	NAUTICA 300W	PMSB/RELATÓRIO	REL PVC 5M3 À REDE BAIRRO ALFA. SEM IDENTIFICAÇÃO. ÁREA CERCADA. NÃO EXISTE LAJE DE CIMENTO NA BASE DO POÇO. NÃO HÁ ABRIGO PARA O PAINEL DE COMANDO.
COCAL	POÇO 1	SEM DADOS	SEM DADOS	ATIVO	BOA	1,56	2,50	PMSB/RELATÓRIO	REL PVC 10M3 À REDE PVC 10M3 À REDE

MUNICÍPIO	NOME DO ATIVO	EQUIPAMENTO	ENDEREÇO	SITUAÇÃO	CONDIÇÃO	VAZÃO (L/S)	POTÊNCIA (CV)	FONTE DOS DADOS	OBSERVAÇÕES
									SAA ISOLADO VIDEL. SEM IDENTIFICAÇÃO. ÁREA CERCADA. EXISTE LAJE DE CIMENTO NA BASE DO POÇO.
COCAL	POÇO 2	SEM DADOS	SEM DADOS	ATIVO	MODERADA	1,67	1,00	PMSB/RELATÓRIO	REL PVC 5M3 À REDE SAA ISOLADO VIDEL. SEM IDENTIFICAÇÃO. ÁREA SEM CERCA. NÃO EXISTE LAJE DE CIMENTO NA BASE DO POÇO.
COCAL	POÇO CAMPESTRE DE CIMA	SEM DADOS	SEM DADOS	ATIVO	MODERADA	1,38	0,98	PMSB/RELATÓRIO	POVOADO CATOLÉ. ATIVO, ÁGUA FERRUGINOSA IMPROPRIA PARA CONSUMO HUMANO.
COCAL	POÇO 1 CAMPESTRE	SEM DADOS	SEM DADOS	ATIVO	MODERADA	0,83	1,97	PMSB/RELATÓRIO	POVOADO CATOLÉ
COCAL	POÇO 2 CAMPESTRE	SEM DADOS	SEM DADOS	ATIVO	MODERADA	0,42	0,74	PMSB/RELATÓRIO	POVOADO CATOLÉ
COCAL	POÇO 3 CAMPESTRE	SEM DADOS	SEM DADOS	ATIVO	MODERADA	0,20	0,74	PMSB/RELATÓRIO	POVOADO CATOLÉ (ESCOLA)
COCAL	POÇO 1 GAMELEIRA	SEM DADOS	SEM DADOS	ATIVO	MODERADA	0,42	0,74	PMSB/RELATÓRIO	POVOADO CATOLÉ (30 FAMÍLIAS)
COCAL	POÇO 2 GAMELEIRA	SEM DADOS	SEM DADOS	ATIVO	MODERADA	1,67	1,97	PMSB/RELATÓRIO	POVOADO CATOLÉ (40 FAMÍLIAS)
COCAL DE TELHA	UNIDADE MARIA DOS ANJOS	SEM DADOS	RUA MARIA DOS ANJOS	ATIVO	BOA	69,44	SEM DADOS	INFO REQUEST	

MUNICÍPIO	NOME DO ATIVO	EQUIPAMENTO	ENDEREÇO	SITUAÇÃO	CONDIÇÃO	VAZÃO (L/S)	POTÊNCIA (CV)	FONTE DOS DADOS	OBSERVAÇÕES
COCAL DE TELHA	LUCIANO	SEM DADOS	BAIRRO GAMA	ATIVO	BOA	36,94	SEM DADOS	INFO REQUEST	
COCAL DE TELHA	GAMA II	SEM DADOS	BAIRRO GAMA	ATIVO	BOA	60,00	SEM DADOS	INFO REQUEST	
COCAL DE TELHA	ESCOLA MUNICIPAL	SEM DADOS	BAIRRO GAMA	ATIVO	BOA	23,06	SEM DADOS	INFO REQUEST	
COCAL DE TELHA	RAIMUNDO ANTONINO	SEM DADOS	BAIRRO GAMA	ATIVO	BOA	27,78	SEM DADOS	INFO REQUEST	
COCAL DE TELHA	ANISÃO	SEM DADOS	RUA ANISÃO	ATIVO	BOA	55,56	SEM DADOS	INFO REQUEST	
COCAL DE TELHA	DEPÓSITO	SEM DADOS	RUA 26 DE DEZEMBRO	ATIVO	BOA	55,56	SEM DADOS	INFO REQUEST	
COCAL DE TELHA	FRANCISCO ALVES MENDES	SEM DADOS	RUA FRANCISCO ALVES MENDES	ATIVO	BOA	27,78	SEM DADOS	INFO REQUEST	
COCAL DE TELHA	PREFEITURA	SEM DADOS	RUA FRANCISCO ALVES MENDES	ATIVO	BOA	18,33	SEM DADOS	INFO REQUEST	
COCAL DE TELHA	ZÉ BRANCO	SEM DADOS	RUA ZÉ BRANCO	ATIVO	BOA	41,67	SEM DADOS	INFO REQUEST	
COCAL DE TELHA	CONJUNTO UNIÃO	SEM DADOS	RUA 26 DE DEZEMBRO	ATIVO	BOA	41,67	SEM DADOS	INFO REQUEST	
COCAL DE TELHA	BAIRRO SÃO LUÍS	SEM DADOS	BAIRRO SÃO LUÍS	ATIVO	BOA	36,94	SEM DADOS	INFO REQUEST	
COCAL DOS ALVES	POÇO 01	SEM DADOS	AV. MANOEL DOMINGOS - ZONA URBANA	ATIVO	BOA	2,78	SEM DADOS	INFO REQUEST	
COCAL DOS ALVES	POÇO 02	SEM DADOS	RUA JOÃO DOMINGOS DA SILVA - ZONA URBANA	ATIVO	BOA	2,78	SEM DADOS	INFO REQUEST	
COCAL DOS ALVES	POÇO 03	SEM DADOS	RUA JOSÉ ANTONIO MACHADO - ZONA URBANA	ATIVO	BOA	2,78	SEM DADOS	INFO REQUEST	
COCAL DOS ALVES	POÇO 04	SEM DADOS	AVENIDA CABOCLÓ SINHÁ - ZONA URBANA	ATIVO	BOA	1,11	SEM DADOS	INFO REQUEST	
COCAL DOS ALVES	POÇO 05	SEM DADOS	RUA JOSÉ RODRIGUES FONTENELE - ZONA URBANA	ATIVO	BOA	1,39	SEM DADOS	INFO REQUEST	
COCAL DOS ALVES	POÇO 06	SEM DADOS	RUA ANTONIO VIEIRA MACHADO - ZONA URBANA	ATIVO	MODERADA	2,22	SEM DADOS	INFO REQUEST	EM OPERAÇÃO PARCIAL (NECESSITA ALGUM EQUIPAMENTO PARA OPERAÇÃO PLENA)
COCAL DOS ALVES	POÇO 07	SEM DADOS	RUA 27 DE DEZEMBRO - ZONA URBANA	ATIVO	BOA	2,22	SEM DADOS	INFO REQUEST	
COCAL DOS ALVES	POÇO 08	SEM DADOS	AVENIDA JOÃO CLEMENTINO FILHO - ZONA URBANA	ATIVO	BOA	3,33	SEM DADOS	INFO REQUEST	
COCAL DOS ALVES	POÇO 09	SEM DADOS	RUA GOV. DIRCEU ARCOVERDE - ZONA URBANA	ATIVO	BOA	1,11	SEM DADOS	INFO REQUEST	

MUNICÍPIO	NOME DO ATIVO	EQUIPAMENTO	ENDEREÇO	SITUAÇÃO	CONDIÇÃO	VAZÃO (L/S)	POTÊNCIA (CV)	FONTE DOS DADOS	OBSERVAÇÕES
COCAL DOS ALVES	POÇO 10	SEM DADOS	AVENIDA JOÃO CLEMENTINO FILHO - ZONA URBANA	ATIVO	BOA	0,83	SEM DADOS	INFO REQUEST	
COCAL DOS ALVES	POÇO 11	SEM DADOS	PROLONGAMENTO DA RUA LUIZA MACHADO DE ALMEIDA - ZONA URBANA	ATIVO	BOA	1,39	SEM DADOS	INFO REQUEST	
COIVARAS	POÇO 1	SEM DADOS	BAIRRO SÃO FRANCISCO	ATIVO	BOA	1,39	1,50	INFO REQUEST/PMSB	
COIVARAS	POÇO 2	SEM DADOS	BAIRRO BURITIZINHO	ATIVO	BOA	1,39	1,00	INFO REQUEST/PMSB	
COIVARAS	POÇO 3	SEM DADOS	BAIRRO BURITIZINHO	ATIVO	BOA	1,39	1,00	INFO REQUEST/PMSB	
COIVARAS	POÇO 4	SEM DADOS	BAIRRO BURITIZINHO	ATIVO	BOA	1,39	1,00	INFO REQUEST/PMSB	
COIVARAS	POÇO 5	SEM DADOS	AV. RAIMUNDO MARTINS, BAIRRO SANTA VITÓRIA	ATIVO	BOA	1,39	1,00	INFO REQUEST/PMSB	
COIVARAS	POÇO 7	SEM DADOS	CENTRO	ATIVO	BOA	3,33	5,00	INFO REQUEST/PMSB	
COIVARAS	POÇO 8	SEM DADOS	CENTRO	ATIVO	BOA	2,78	2,00	INFO REQUEST/PMSB	
COIVARAS	POÇO 9	SEM DADOS	RUA SETE DE SETEMBRO - CENTRO	ATIVO	BOA	3,33	5,00	INFO REQUEST/PMSB	
COIVARAS	POÇO 10	SEM DADOS	CENTRO	ATIVO	BOA	1,39	SEM DADOS	INFO REQUEST/PMSB	
COIVARAS	POÇO 11	SEM DADOS	CENTRO	ATIVO	BOA	0,22	SEM DADOS	INFO REQUEST/PMSB	
CURRALINHOS	PT01	SEM DADOS	AV. PRINCIPAL, BAIRRO CENTRO	ATIVO	BOA	SEM DADOS	SEM DADOS	INFO REQUEST	
CURRALINHOS	PT02	SEM DADOS	BAIRRO CENTRO	ATIVO	BOA	SEM DADOS	SEM DADOS	INFO REQUEST	
CURRALINHOS	PT03	SEM DADOS	BAIRRO SOSSEGO	ATIVO	BOA	SEM DADOS	SEM DADOS	INFO REQUEST	
CURRALINHOS	PT04	SEM DADOS	BAIRRO VILA NOVA	ATIVO	BOA	SEM DADOS	SEM DADOS	INFO REQUEST	
CURRALINHOS	PT05	SEM DADOS	BAIRRO ALEGRIA	ATIVO	BOA	SEM DADOS	SEM DADOS	INFO REQUEST	

MUNICÍPIO	NOME DO ATIVO	EQUIPAMENTO	ENDEREÇO	SITUAÇÃO	CONDIÇÃO	VAZÃO (L/S)	POTÊNCIA (CV)	FONTE DOS DADOS	OBSERVAÇÕES
CURRALINHOS	PT06	SEM DADOS	BAIRRO FAVEIRA	ATIVO	BOA	SEM DADOS	SEM DADOS	INFO REQUEST	
DEMERVAL LOBÃO	POÇO 10	LEAO 4R8PB-13	RUA INACIO GOMES DA SILVA - PARQUE VAQUEJADOR	SEM DADOS	NÃO INFORMADO	1,94	4,00	AGESPISA	
DEMERVAL LOBÃO	POÇO 11	EBARA 4BPS5F-23	RUA ELZA COUTINHO - CIDADE NOVA DIELSON	SEM DADOS	NÃO INFORMADO	1,67	7,5	AGESPISA	
DEMERVAL LOBÃO	POÇO 12	EBARA 511-8	RUA LUIS DE CASTRO 560 - BAIRRO PARQUE VAQUEJADOR CRECHE TIA JACINTA	SEM DADOS	NÃO INFORMADO	5,56	7,00	AGESPISA	
DEMERVAL LOBÃO	POÇO 13	EBARA 412-11	RUA SAO DOMINGOS - CIDADE NOVA	SEM DADOS	NÃO INFORMADO	3,89	10,00	AGESPISA	
DEMERVAL LOBÃO	POÇO 14	EBARA 412-11	RUA MATO GROSSO - CRECHE NOVA - BAIRRO BOA ESPERANCA	SEM DADOS	NÃO INFORMADO	4,17	10,00	AGESPISA	
DEMERVAL LOBÃO	POÇO 2	EBARA BHS 512-13	RUA SANTO ANTONIO - CENTRO	SEM DADOS	NÃO INFORMADO	9,72	20,00	AGESPISA	
DEMERVAL LOBÃO	POÇO 3	EBARA BHS 516-5	AV. PE. JOAQUIM NONATO - BR-316 (AO LADO DO RESERVATORIO 01 E ESCRITORIO)	SEM DADOS	NÃO INFORMADO	6,94	12,50	AGESPISA	
DEMERVAL LOBÃO	POÇO 4	EBARA BHS 412-7	RUA SANTA LUZIA (AO LADO DO RESERVATORIO 02) BAIRRO BOA ESPERAKA	SEM DADOS	NÃO INFORMADO	3,33	6,00	AGESPISA	
DEMERVAL LOBÃO	POÇO 5	EBARA BHS 512-13	RUA FRANCISCO DE C. M. FILHO (PROXIMO AO HOSPITAL) BAIRRO TAMBORIL	SEM DADOS	NÃO INFORMADO	7,78	20,00	AGESPISA	
DEMERVAL LOBÃO	POÇO 6	EBARA 412-10	RUA SAO FRANCISCO - BAIRRO PLACAÇA 2	SEM DADOS	NÃO INFORMADO	3,33	9,00	AGESPISA	
DEMERVAL LOBÃO	POÇO 7	EBARA BHS 511-7	RUA ANTONIO DE CARVALHO LIMA - BAIRRO BOA ESPERANCA	SEM DADOS	NÃO INFORMADO	4,17	7,00	AGESPISA	
DEMERVAL LOBÃO	POÇO 8	EBARA BHS 511-11	RUA DEMOSTENES DE MORAES N2 300 - CIDADE NOVA	SEM DADOS	NÃO INFORMADO	5,56	12,00	AGESPISA	
DEMERVAL LOBÃO	POÇO 9	EBARA BHS 512-10	RUA LEONILIA LEITE - BAIRRO PLACAÇA	SEM DADOS	NÃO INFORMADO	8,33	15,00	AGESPISA	
DOMINGOS MOURÃO	POÇO 01	LEÃO T. 25/5 POT. 11 HP	RUA ANTONIO B. FILHO, S/N	SEM DADOS	NÃO INFORMADO	2,70	SEM DADOS	AGESPISA	
DOMINGOS MOURÃO	POÇO 02	EBARA 9517 POT. 6 HP	RUA DEP. MILTO BRANDÃO, S/N	SEM DADOS	NÃO INFORMADO	1,54	SEM DADOS	AGESPISA	
DOMINGOS MOURÃO	Nº 01	BOMBA	PRÓXIMO A RUA RAIMUNDO JOAQUIM DOS SANTOS, BAIRRO CENTRO	ATIVO	MODERADA	5,56	6,00	PMSB	POÇO SE ENCONTRA EM LUGAR

MUNICÍPIO	NOME DO ATIVO	EQUIPAMENTO	ENDEREÇO	SITUAÇÃO	CONDIÇÃO	VAZÃO (L/S)	POTÊNCIA (CV)	FONTE DOS DADOS	OBSERVAÇÕES
									RESTRITO, COM CONTROLE DE ACESSO, MAS SEM SINALIZAÇÃO OU IDENTIFICAÇÃO ADEQUADOS. NECESSIDADE DE ADEQUAÇÃO DO ABRIGO DE EQUIPAMENTOS DE FORÇA.
DOMINGOS MOURÃO	N° 02	BOMBA	RUA RAIMUNDO CORRÊA LIMA SIMÕES, BAIRRO CENTRO	INATIVO	RUIM	9,72	11,00	PMSB	
DOMINGOS MOURÃO	N° 08	BOMBA	LOCALIDADE CACHOEIRINHA	ATIVO	RUIM	14,44	2,00	PMSB	NECESSIDADE DE ADEQUAÇÕES NAS ESTRUTURAS (ALVENARIA, HIDRÁULICA, ELÉTRICA)
DOMINGOS MOURÃO	N° 09	BOMBA	LOCALIDADE CACHOEIRINHA	ATIVO	RUIM	8,88	3,00	PMSB	NECESSIDADE DE ADEQUAÇÕES NAS ESTRUTURAS (ALVENARIA, HIDRÁULICA, ELÉTRICA)
DOMINGOS MOURÃO	N° 10	BOMBA	LOCALIDADE CACHOEIRINHA	ATIVO	RUIM	8,88	3,00	PMSB	NECESSIDADE DE ADEQUAÇÕES NAS ESTRUTURAS (ALVENARIA, HIDRÁULICA, ELÉTRICA)
HUGO NAPOLEÃO	POÇO 2	EBARA BHS 512-14	RUA ANTONIO DOS SANTOS /RUA ALFREDO NUNES S/N	SEM DADOS	NÃO INFORMADO	2,31	25,00	AGESPISA	
HUGO NAPOLEÃO	POÇO 3	EBARA BHS 511-9	RUA JOAQUIM LOPES COM RUA ROBERTO ALVES - BAIRRO ANGELIN	SEM DADOS	NÃO INFORMADO	0,93	8,00	AGESPISA	
HUGO NAPOLEÃO	N° 01	BOMBA	RUA GEREIANALDO GOMES - POVOADO SOSSEGO	ATIVO	RUIM	1,67	30,00	PMSB	NECESSIDADE DE ADEQUAÇÕES

MUNICÍPIO	NOME DO ATIVO	EQUIPAMENTO	ENDEREÇO	SITUAÇÃO	CONDIÇÃO	VAZÃO (L/S)	POTÊNCIA (CV)	FONTE DOS DADOS	OBSERVAÇÕES
									NAS ESTRUTURAS (ALVENARIA, HIDRÁULICA, ELÉTRICA)
HUGO NAPOLEÃO	N° 02	BOMBA	RUA ANTÔNIO DOS SANTOS - PRAÇA ALFREDO NUNES	ATIVO	RUIM	6,94	25,00	PMSB	NECESSIDADE DE ADEQUAÇÕES NAS ESTRUTURAS (ALVENARIA, HIDRÁULICA, ELÉTRICA)
HUGO NAPOLEÃO	N° 07	BOMBA	RUA MARIANO GOMES	ATIVO	RUIM	SEM DADOS	SEM DADOS	PMSB	NECESSIDADE DE ADEQUAÇÕES NAS ESTRUTURAS (ALVENARIA, HIDRÁULICA, ELÉTRICA)
JARDIM DO MULATO	POÇO 1	EBARA BHS 511-7	AV. JAIME SOARES	SEM DADOS	NÃO INFORMADO	1,39	7,00	AGESPISA	
JARDIM DO MULATO	POÇO 2	SEM DADOS	DESATIVADO	INATIVO	NÃO INFORMADO	SEM DADOS	SEM DADOS	AGESPISA	
JARDIM DO MULATO	POÇO DA AGESPISA 1	SEM DADOS	RUA PROJETADA S/N MULATO VELHO	ATIVO	BOA	35,00	SEM DADOS	INFO REQUEST	
JARDIM DO MULATO	POÇO DA AGESPISA 2	SEM DADOS	RUA MANOEL MARTINS S/N CENTRO	INATIVO	NÃO INFORMADO	SEM DADOS	SEM DADOS	INFO REQUEST	ATIVACÃO NECESSÁRIA PARA O FUNCIONAMENTO INTEGRAL DO SISTEMA
JARDIM DO MULATO	POÇO DO ESTÁDIO	SEM DADOS	RUA PROJETADA S/N CENTRO	ATIVO	MODERADA	SEM DADOS	SEM DADOS	INFO REQUEST	EM OPERAÇÃO PARCIAL (NECESSITA ALGUM EQUIPAMENTO PARA OPERAÇÃO PLENA)
JARDIM DO MULATO	POÇO DO PAU POMBO	SEM DADOS	BAIRRO PAU POMBO	ATIVO	BOA	12,00	SEM DADOS	INFO REQUEST	

MUNICÍPIO	NOME DO ATIVO	EQUIPAMENTO	ENDEREÇO	SITUAÇÃO	CONDIÇÃO	VAZÃO (L/S)	POTÊNCIA (CV)	FONTE DOS DADOS	OBSERVAÇÕES
JARDIM DO MULATO	POÇO MIMOSO	SEM DADOS	BAIRRO MIMOSO	ATIVO	BOA	11,00	SEM DADOS	INFO REQUEST	
JARDIM DO MULATO	N° 01	BOMBA	RUA PROJETADA S/N, CENTRO	ATIVO	RUIM	1,38	8,00	PMSB	NECESSIDADE DE ADEQUAÇÕES NAS ESTRUTURAS (ALVENARIA, HIDRÁULICA, ELÉTRICA)
JARDIM DO MULATO	N° 03	BOMBA	BAIRRO MIMOSO	ATIVO	RUIM	1,38	5,50	PMSB	NECESSIDADE DE ADEQUAÇÕES NAS ESTRUTURAS (ALVENARIA, HIDRÁULICA, ELÉTRICA)
JARDIM DO MULATO	N° 04	BOMBA	RUA ANTÔNIO CANELA	ATIVO	RUIM	1,38	5,50	PMSB	NECESSIDADE DE ADEQUAÇÕES NAS ESTRUTURAS (ALVENARIA, HIDRÁULICA, ELÉTRICA)
JOSÉ DE FREITAS	POÇO 11	EBARA BHS 412-5	RUA OLAVO TEIXEIRA N2 782 - CONJUNTO DIRCEU ARCOVERDE	ATIVO	MODERADA	2,78	4,00	RELATÓRIO	
JOSÉ DE FREITAS	POÇO 12	EBARA BHS 511-6	RUA MESTRE PEDRO FERREIRA N2 419 - BAIRRO SUCO DE UVA	ATIVO	RUIM	3,33	6,00	RELATÓRIO	
JOSÉ DE FREITAS	POÇO 13	EBARA BHS 412-10	RUA FIMO CUNHA N2 371 - BAIRRO DE FATIMA	ATIVO	MODERADA	3,61	8,00	RELATÓRIO	
JOSÉ DE FREITAS	POÇO 14	LEAO 4R8PB-12	RUA ONOFRE FELINTO FILHO N2 350 - SANTA LUZIA	ATIVO	MODERADA	1,00	3,5	RELATÓRIO	
JOSÉ DE FREITAS	POÇO 15	LEAO R28A	RUA ROSA BARBOSA S/N	ATIVO	RUIM	4,00	15,00	RELATÓRIO	
JOSÉ DE FREITAS	POÇO 16	LEAO R28A-9	RUA NONATA GALINHOLA S/N - SANTA LUIZA	ATIVO	RUIM	6,94	18,00	RELATÓRIO	
JOSÉ DE FREITAS	POÇO 17	EBARA BHS 516-4	RESIDENCIAL BOA ESPERANGA	ATIVO	RUIM	6,11	12,50	RELATÓRIO	
JOSÉ DE FREITAS	POÇO 18	EBARA BHS 412-9	CONJUNTO RESIDENCIAL BOA ESPERANGA - RESERVATORIO	ATIVO	MODERADA	4,03	7,00	RELATÓRIO	
JOSÉ DE FREITAS	POÇO 19	LEAO 4R8PB-13	RUA PROJETADA - BAIRRO SANTA ROSA	ATIVO	MODERADA	8,33	25,00	RELATÓRIO	

MUNICÍPIO	NOME DO ATIVO	EQUIPAMENTO	ENDEREÇO	SITUAÇÃO	CONDIÇÃO	VAZÃO (L/S)	POTÊNCIA (CV)	FONTE DOS DADOS	OBSERVAÇÕES
JOSÉ DE FREITAS	POÇO 22	SEM DADOS	SEM DADOS	ATIVO	BOA	6,94	12,50	RELATÓRIO	
JOSÉ DE FREITAS	POÇO 20	LEAO 4R8PB-17	RUA RAIMUNDO VICENTE - BAIRRO: DEUS ME D EU	ATIVO	BOA	2,78	4,5	RELATÓRIO	
JOSÉ DE FREITAS	POÇO 21	EBARA BHS 511-9	RUA HUGO NAPOLEAO N2487 - CENTRO	ATIVO	RUIM	5,55	1,00	RELATÓRIO	
JOSÉ DE FREITAS	POÇO 1	SEM DADOS	RUA HUGO NAPOLEAO	INATIVO	NÃO INFORMADO	SEM DADOS	SEM DADOS	RELATÓRIO	
JOSÉ DE FREITAS	POÇO 2	LEAO 4R8PB-13	RUA DAS ORQUIDEAS 377 - CENTRO	ATIVO	RUIM	2,22	4,00	RELATÓRIO	
JOSÉ DE FREITAS	POÇO 3	SEM DADOS	RUA PROFESSOR SANTANA FILHO - CENTRO	INATIVO	NÃO INFORMADO	SEM DADOS	SEM DADOS	AGESPISA	
JOSÉ DE FREITAS	POÇO 4	EBARA BHS 512-8	AV. FAUSTO GAIOSO N2 314 - CENTRO	ATIVO	MODERADA	2,92	12,00	AGESPISA	
JOSÉ DE FREITAS	POÇO 5	LEAO R28-10	RUA PEDRO CRAVEIRO N2 407 - CENTRO	ATIVO	MODERADA	9,44	14,00	AGESPISA	
JOSÉ DE FREITAS	POÇO 6	LEAO R28A-10	RUA MESTRE PEDRO FERREIRA N2 220 - BAIRRO SUCO DE UVA	ATIVO	MODERADA	SEM DADOS	14,00	RELATÓRIO	
JOSÉ DE FREITAS	POÇO 7	EBARA BHS 412-7	RUA JOSE PAULO DOS SANTOS	ATIVO	MODERADA	3,33	6,00	RELATÓRIO	
JOSÉ DE FREITAS	POÇO 23	SEM DADOS	SEM DADOS	INATIVO	NÃO INFORMADO	8,33	SEM DADOS	RELATÓRIO	
JOSÉ DE FREITAS	POÇO 24	SEM DADOS	SEM DADOS	INATIVO	NÃO INFORMADO	9,72	SEM DADOS	RELATÓRIO	
JOSÉ DE FREITAS	POÇO 8	VAMBRO VSB 10081T	RUA MIGUEL FONSECA 464 - CONJUNTO EDGAR GAIOSO - BOMBA 01	ATIVO	MODERADA	5,83	14,00	RELATÓRIO	
JOSÉ DE FREITAS	POÇO 9	EBARA BHS 511-10	RUA ROSA BARBOSA 2510 - GUSMAO	ATIVO	BOA	5,00	10,00	RELATÓRIO	
JUAZEIRO DO PIAUÍ	POÇO 01	LEÃO R-20A/16 POT. 17 HP	RUA LUIS VISGUEIRA, CENTRO	ATIVO	RUIM	1,54	16,00	AGESPISA/PMSB	NECESSIDADE DE ADEQUAÇÕES NAS ESTRUTURAS (ALVENARIA, HIDRÁULICA, ELÉTRICA)
JUAZEIRO DO PIAUÍ	POÇO 02	EBARA BHS 511-10 POT. 10 HP	PI - 226, NA SAÍDA PARA CASTELO DO PIAUÍ	ATIVO	RUIM	0,56	8,00	AGESPISA/PMSB	NECESSIDADE DE ADEQUAÇÕES NAS

MUNICÍPIO	NOME DO ATIVO	EQUIPAMENTO	ENDEREÇO	SITUAÇÃO	CONDIÇÃO	VAZÃO (L/S)	POTÊNCIA (CV)	FONTE DOS DADOS	OBSERVAÇÕES
									ESTRUTURAS (ALVENARIA, HIDRÁULICA, ELÉTRICA)
LAGOA ALEGRE	POÇO 10	EBARA BHS 412-8	RUA ISABEL COSTA - BAIRRO SAO FRANCISCO	SEM DADOS	NÃO INFORMADO	0,77	6,00	AGESPISA	
LAGOA ALEGRE	POÇO 6	EBARA BHS 412-8	RECANTO DAS PALMEIRAS - BAIRRO PLCARREIRA - (ARAUJO)	SEM DADOS	NÃO INFORMADO	0,77	6,00	AGESPISA	
LAGOA ALEGRE	POÇO 7	EBARA BHS 412-8	RUA NAZARE FERREIRA, BAIRRO MUNDOCAS (ANTIGO P-03)	SEM DADOS	NÃO INFORMADO	1,00	6,00	AGESPISA	
LAGOA ALEGRE	POÇO 8	LEAO R11A-12	RUA FRANCISCO JOSE GOKALVES (SIST. DE POWS) - BAIRRO PICAREIRA (ARAUJO) ANTIGO P 05	ATIVO	RUIM	1,08	8,00	AGESPISA	
LAGOA ALEGRE	POÇO 9	EBARA BHS 411-8	RUA NAZARE FERREIRA - BAIRRO MUNDOCAS RUA DIRCEU ARCURVERDE - AO LADO ANTIGO P-04	SEM DADOS	NÃO INFORMADO	0,77	4,00	AGESPISA	
LAGOA ALEGRE	N° 01	BOMBA	RUA ISABEL COOSTA (EM FRENTE AO ESCRITÓRIO DA AGESPISA)	ATIVO	RUIM	SEM DADOS	SEM DADOS	PMSB	NECESSIDADE DE ADEQUAÇÕES NAS ESTRUTURAS (ALVENARIA, HIDRÁULICA, ELÉTRICA)
LAGOA ALEGRE	N° 02	BOMBA	RUA ISABEL COOSTA (EM FRENTE AO ESCRITÓRIO DA AGESPISA)	INATIVO	RUIM	SEM DADOS	SEM DADOS	PMSB	NECESSIDADE DE ADEQUAÇÕES NAS ESTRUTURAS (ALVENARIA, HIDRÁULICA, ELÉTRICA)
LAGOA ALEGRE	N° 04	BOMBA	RUA DEMERVAL DE PINHO BORGES	ATIVO	RUIM	SEM DADOS	SEM DADOS	PMSB	NECESSIDADE DE ADEQUAÇÕES NAS ESTRUTURAS (ALVENARIA, HIDRÁULICA, ELÉTRICA)
LAGOA ALEGRE	N° 06	BOMBA	RUA OTÁVIO JESUS FRANÇA	ATIVO	RUIM	SEM DADOS	SEM DADOS	PMSB	NECESSIDADE DE ADEQUAÇÕES NAS

MUNICÍPIO	NOME DO ATIVO	EQUIPAMENTO	ENDEREÇO	SITUAÇÃO	CONDIÇÃO	VAZÃO (L/S)	POTÊNCIA (CV)	FONTE DOS DADOS	OBSERVAÇÕES
									ESTRUTURAS (ALVENARIA, HIDRÁULICA, ELÉTRICA)
LAGOA ALEGRE	SEM DADOS	BOMBA	MORRO DO SANTO	INATIVO	NÃO INFORMADO	SEM DADOS	SEM DADOS	PMSB	
LAGOA ALEGRE	N° 07	BOMBA	RUA DIRCEU ARCO VERDE	ATIVO	RUIM	SEM DADOS	SEM DADOS	PMSB	NECESSIDADE DE ADEQUAÇÕES NAS ESTRUTURAS (ALVENARIA, HIDRÁULICA, ELÉTRICA)
LAGOA ALEGRE	N° 03	BOMBA	RUA DIRCEU ARCO VERDE, NA ÁREA DO POÇO N° 07	INATIVO	NÃO INFORMADO	SEM DADOS	SEM DADOS	PMSB	
LAGOA ALEGRE	N° 05	BOMBA	AO LADO DA ESTRUTURA EM ALVENARIA DO QUADRO DE ENERGIA ELÉTRICA DO POÇO N° 08	INATIVO	NÃO INFORMADO	SEM DADOS	SEM DADOS	PMSB	
LAGOA ALEGRE	SEM DADOS	BOMBA	NA ÁREA INTERNA DA PREFEITURA MUNICIPAL	ATIVO	RUIM	SEM DADOS	SEM DADOS	PMSB	NECESSIDADE DE ADEQUAÇÕES NAS ESTRUTURAS (ALVENARIA, HIDRÁULICA, ELÉTRICA)
LAGOA ALEGRE	SEM DADOS	BOMBA	RUA NOVO HORIZONTE - BAIRRO CANAÃ	ATIVO	RUIM	SEM DADOS	SEM DADOS	PMSB	NECESSIDADE DE ADEQUAÇÕES NAS ESTRUTURAS (ALVENARIA, HIDRÁULICA, ELÉTRICA)
LAGOA DE SÃO FRANCISCO	POÇO 1	SEM DADOS	RUA GREGORIO ALVES	ATIVO	BOA	SEM DADOS	SEM DADOS	INFO REQUEST	
LAGOA DE SÃO FRANCISCO	BOA ESPERANCA	SEM DADOS	RUA GREGORIO ALVES	ATIVO	BOA	SEM DADOS	SEM DADOS	INFO REQUEST	
LAGOA DE SÃO FRANCISCO	POÇO 2	SEM DADOS	RUA PROJETADA	ATIVO	BOA	SEM DADOS	SEM DADOS	INFO REQUEST	
LAGOA DE SÃO FRANCISCO	CARITAS BRASILEIRAS	SEM DADOS	RUA PROJETADA	ATIVO	BOA	SEM DADOS	SEM DADOS	INFO REQUEST	

MUNICÍPIO	NOME DO ATIVO	EQUIPAMENTO	ENDEREÇO	SITUAÇÃO	CONDIÇÃO	VAZÃO (L/S)	POTÊNCIA (CV)	FONTE DOS DADOS	OBSERVAÇÕES
LAGOA DE SÃO FRANCISCO	POÇO 3	SEM DADOS	AVENIDA RAIMUNDO FLORINDO	ATIVO	BOA	SEM DADOS	SEM DADOS	INFO REQUEST	
LAGOA DE SÃO FRANCISCO	AVENIDA	SEM DADOS	AVENIDA RAIMUNDO FLORINDO	ATIVO	BOA	SEM DADOS	SEM DADOS	INFO REQUEST	
LAGOA DE SÃO FRANCISCO	POÇO 4	SEM DADOS	AV. RAIMUNDO FLORINDO	ATIVO	BOA	SEM DADOS	SEM DADOS	INFO REQUEST	
LAGOA DE SÃO FRANCISCO	CHAFARIZ DA ASSOCIACAO DAS MULHERES	SEM DADOS	AV. RAIMUNDO FLORINDO	ATIVO	BOA	SEM DADOS	SEM DADOS	INFO REQUEST	
LAGOA DE SÃO FRANCISCO	POÇO 5	SEM DADOS	TRIBUNA	ATIVO	BOA	SEM DADOS	SEM DADOS	INFO REQUEST	
LAGOA DE SÃO FRANCISCO	CHAFARIZ DA KOLPING	SEM DADOS	TRIBUNA	ATIVO	BOA	SEM DADOS	SEM DADOS	INFO REQUEST	
LAGOA DE SÃO FRANCISCO	POÇO 6	SEM DADOS	BAIRRO CAIXA D'AGUA	ATIVO	BOA	SEM DADOS	SEM DADOS	INFO REQUEST	
LAGOA DE SÃO FRANCISCO	CHAFARIZ DA PIABA	SEM DADOS	BAIRRO CAIXA D'AGUA	ATIVO	BOA	SEM DADOS	SEM DADOS	INFO REQUEST	
LAGOA DE SÃO FRANCISCO	POÇO 7	SEM DADOS	RUA SÃO FRANCISCO	ATIVO	BOA	SEM DADOS	SEM DADOS	INFO REQUEST	
LAGOA DE SÃO FRANCISCO	RUA SÃO FRANCISCO	SEM DADOS	RUA SÃO FRANCISCO	ATIVO	BOA	SEM DADOS	SEM DADOS	INFO REQUEST	
LAGOA DE SÃO FRANCISCO	POÇO 8	SEM DADOS	BAIRRO SÃO GONÇALO	ATIVO	BOA	SEM DADOS	SEM DADOS	INFO REQUEST	
LAGOA DE SÃO FRANCISCO	UNIDADE BASICA DE SAUDE	SEM DADOS	BAIRRO SÃO GONÇALO	ATIVO	BOA	SEM DADOS	SEM DADOS	INFO REQUEST	
LAGOA DE SÃO FRANCISCO	POÇO 9	SEM DADOS	RUA 12 DE DEZEMBRO	SEM DADOS	NÃO INFORMADO	SEM DADOS	SEM DADOS	INFO REQUEST	
LAGOA DE SÃO FRANCISCO	BAIRRO SAO GONÇALO	SEM DADOS	RUA 12 DE DEZEMBRO	SEM DADOS	NÃO INFORMADO	SEM DADOS	SEM DADOS	INFO REQUEST	
LAGOA DE SÃO FRANCISCO	POÇO 10	SEM DADOS	RUA RAIMUND PINTO	SEM DADOS	NÃO INFORMADO	SEM DADOS	SEM DADOS	INFO REQUEST	
LAGOA DE SÃO FRANCISCO	JOSE OSMAR	SEM DADOS	RUA RAIMUND PINTO	SEM DADOS	NÃO INFORMADO	SEM DADOS	SEM DADOS	INFO REQUEST	

MUNICÍPIO	NOME DO ATIVO	EQUIPAMENTO	ENDEREÇO	SITUAÇÃO	CONDIÇÃO	VAZÃO (L/S)	POTÊNCIA (CV)	FONTE DOS DADOS	OBSERVAÇÕES
LAGOA DE SÃO FRANCISCO	POÇO 11	SEM DADOS	RUA AVELINO RODRIGUES	SEM DADOS	NÃO INFORMADO	SEM DADOS	SEM DADOS	INFO REQUEST	
LAGOA DE SÃO FRANCISCO	CHAFARIZ DO RAI	SEM DADOS	RUA AVELINO RODRIGUES	SEM DADOS	NÃO INFORMADO	SEM DADOS	SEM DADOS	INFO REQUEST	
LAGOA DE SÃO FRANCISCO	POÇO 12	SEM DADOS	RUA AVELINO RODRIGUES	SEM DADOS	NÃO INFORMADO	SEM DADOS	SEM DADOS	INFO REQUEST	
LAGOA DE SÃO FRANCISCO	PICARRA	SEM DADOS	RUA AVELINO RODRIGUES	SEM DADOS	NÃO INFORMADO	SEM DADOS	SEM DADOS	INFO REQUEST	
LAGOINHA DO PIAUI	POÇO	SEM DADOS	SOL NASCENTE	ATIVO	BOA	SEM DADOS	SEM DADOS	INFO REQUEST	
LAGOINHA DO PIAUI	POÇO	SEM DADOS	CENTRO	ATIVO	BOA	SEM DADOS	SEM DADOS	INFO REQUEST	
LUZILÂNDIA	POÇO 1	CONJUNTO MOTOR BOMBA TIPO SUBMERSO, MARCA EBARA, MODELO BHS 412-9, POTÊNCIA 8HP, VAZÃO 8M ³ /H, AMT 90MCA.	LOTEAMENTO RECANTO DA TORRE	ATIVO	MODERADA	2,22	8,00	RELATÓRIO	
LUZILÂNDIA	POÇO 2	SEM DADOS	BAIRRO MARIA DOS ANJOS	SEM DADOS	NÃO INFORMADO	SEM DADOS	SEM DADOS	RELATÓRIO	EM OPERAÇÃO PLENA
MADEIRO	N° 01	BOMBA	RUA SANTA TEREZINHA	ATIVO	RUIM	2,78	1,50	PMSB	NECESSÁRIO PROJETO DE REESTRUTURAÇÃO DE TODO O SISTEMA DE ABASTECIMENTO DE ÁGUA
MADEIRO	N° 02	BOMBA	SEM DADOS	ATIVO	RUIM	1,38	1,50	PMSB	NECESSÁRIO PROJETO DE REESTRUTURAÇÃO DE TODO O SISTEMA DE

MUNICÍPIO	NOME DO ATIVO	EQUIPAMENTO	ENDEREÇO	SITUAÇÃO	CONDIÇÃO	VAZÃO (L/S)	POTÊNCIA (CV)	FONTE DOS DADOS	OBSERVAÇÕES
									ABASTECIMENTO DE ÁGUA
MIGUEL LEÃO	POÇO 1	SEM DADOS	RUA JOÃO FERRY, CENTRO	SEM DADOS	NÃO INFORMADO	0,00	SEM DADOS	INFO REQUEST	
MIGUEL LEÃO	POÇO 2	SEM DADOS	RUA DA UBS	SEM DADOS	NÃO INFORMADO	0,00	SEM DADOS	INFO REQUEST	
MIGUEL LEÃO	POÇO 3	SEM DADOS	ESTADIO ALTAMIRÃO	SEM DADOS	NÃO INFORMADO	0,00	SEM DADOS	INFO REQUEST	
MIGUEL LEÃO	POÇO 4	SEM DADOS	PRAÇA ALTAMIRO DE ARÊA LEÃO, CENTRO	SEM DADOS	NÃO INFORMADO	0,00	SEM DADOS	INFO REQUEST	
MILTON BRANDÃO	POÇO 01 - CENTRO	SEM DADOS	RUA DAS FLORES	ATIVO	BOA	1,39	SEM DADOS	INFO REQUEST	
MILTON BRANDÃO	POÇO 02 - CENTRO	SEM DADOS	RUA DAS FLORES	ATIVO	BOA	1,39	SEM DADOS	INFO REQUEST	
MILTON BRANDÃO	POÇO 03 - CENTRO	SEM DADOS	RUA DAS FLORES	INATIVO	NÃO INFORMADO	SEM DADOS	SEM DADOS	INFO REQUEST	OBSOLETO - CONSTRUÇÃO DE OUTROS ATIVOS QUE O SUBSTITUÍRAM
MILTON BRANDÃO	POÇO 07 - RUA DO BARREIRO	SEM DADOS	RUA DO BARREIRO	ATIVO	BOA	1,53	SEM DADOS	INFO REQUEST	
MILTON BRANDÃO	POÇO 08 - VISTA ALEGRE	SEM DADOS	BAIRRO VISTA ALEGRE	ATIVO	BOA	1,53	SEM DADOS	INFO REQUEST	
MILTON BRANDÃO	POÇO 09 - VISTA ALEGRE	SEM DADOS	BAIRRO VISTA ALEGRE	ATIVO	BOA	0,83	SEM DADOS	INFO REQUEST	
MILTON BRANDÃO	POÇO 10 - SÃO GONÇALO	SEM DADOS	BAIRRO SÃO GONÇALO	ATIVO	BOA	1,67	SEM DADOS	INFO REQUEST	
MILTON BRANDÃO	POÇO 11 - SÃO GONÇALO	SEM DADOS	BAIRRO SÃO GONÇALO	ATIVO	BOA	0,97	SEM DADOS	INFO REQUEST	
MILTON BRANDÃO	POÇO 12 - SÃO GONÇALO	SEM DADOS	BAIRRO SÃO GONÇALO	ATIVO	BOA	1,53	SEM DADOS	INFO REQUEST	
MILTON BRANDÃO	POÇO 13 - SÃO GONÇALO	SEM DADOS	BAIRRO SÃO GONÇALO	ATIVO	BOA	1,11	SEM DADOS	INFO REQUEST	
MILTON BRANDÃO	POÇO 14 - SÃO GONÇALO	SEM DADOS	BAIRRO SÃO GONÇALO	ATIVO	BOA	0,83	SEM DADOS	INFO REQUEST	

MUNICÍPIO	NOME DO ATIVO	EQUIPAMENTO	ENDEREÇO	SITUAÇÃO	CONDIÇÃO	VAZÃO (L/S)	POTÊNCIA (CV)	FONTE DOS DADOS	OBSERVAÇÕES
MILTON BRANDÃO	SEM DADOS	BOMBA	BAIRRO CONJUNTO JÚLIO ALEXANDRINO	INATIVO	RUIM	SEM DADOS	SEM DADOS	PMSB	NECESSIDADE DE ADEQUAÇÕES NAS ESTRUTURAS (ALVENARIA, HIDRÁULICA, ELÉTRICA)
MILTON BRANDÃO	SEM DADOS	BOMBA	BAIRRO MATADOURO	INATIVO	RUIM	SEM DADOS	SEM DADOS	PMSB	NECESSIDADE DE ADEQUAÇÕES NAS ESTRUTURAS (ALVENARIA, HIDRÁULICA, ELÉTRICA)
MONSENHOR GIL	POÇO	EBARA BHS 511-6	RUA PROJETADA 16 S/N - BAIRRO CACHOEIRA	SEM DADOS	NÃO INFORMADO	0,93	6,00	AGESPISA	
MONSENHOR GIL	POÇO 1	EBARA 511-8	RUA DO CEDRO - BAIRRO CEDRO	SEM DADOS	NÃO INFORMADO	0,54	8,00	AGESPISA	
MONSENHOR GIL	POÇO 2	EBARA BHS 412-9	RUA MANOEL FAUSTINO 191 - CENTRO	SEM DADOS	NÃO INFORMADO	0,54	8,00	AGESPISA	
MONSENHOR GIL	POÇO 4	EBARA BHS 412-9	AO LADO DO ESCRITÓRIO (POGO DA PREFEITURA)	SEM DADOS	NÃO INFORMADO	0,77	7,00	AGESPISA	
MONSENHOR GIL	POÇO 5	LEAO R20-8	RUA SAO RAIMUNDO NONATO, S/N - BAIRRO UNIAO	SEM DADOS	NÃO INFORMADO	1,70	8,00	AGESPISA	
MONSENHOR GIL	POÇO 6	LEAO R20-8	AV. JOSE MIGUEL S/N - BAIRRO CACHOEIRA	SEM DADOS	NÃO INFORMADO	1,70	8,00	AGESPISA	
MORRO DO CHAPÉU	POÇO PERTO DO SINDICATO	SEM DADOS	RUA JULIA MARIA	ATIVO	BOA	6,11	SEM DADOS	INFO REQUEST	
MORRO DO CHAPÉU	POÇO PERTO DA CAIXA D'ÁGUA	SEM DADOS	RUA JULIA MARIA	ATIVO	BOA	0,62	SEM DADOS	INFO REQUEST	
MORRO DO CHAPÉU	POÇO PERTO DO COLEGIO CONRADO	SEM DADOS	RUA JULIA MARIA	ATIVO	BOA	1,11	SEM DADOS	INFO REQUEST	
MORRO DO CHAPÉU	POÇO PERTO DA CRECHE MÃE RAINHA	SEM DADOS	AV. JOSE NOGUEIRA DE AGUIAR	ATIVO	RUIM	2,78	SEM DADOS	INFO REQUEST	EM OPERAÇÃO INDEVIDA (NECESSITA DE MANUTENÇÃO)

MUNICÍPIO	NOME DO ATIVO	EQUIPAMENTO	ENDEREÇO	SITUAÇÃO	CONDIÇÃO	VAZÃO (L/S)	POTÊNCIA (CV)	FONTE DOS DADOS	OBSERVAÇÕES
									E/OU MELHORIAS
MORRO DO CHAPÉU	POÇO PERTO GINASIO POLIESPORTIVO	SEM DADOS	RUA FRANCISCO FERREIRA DA SILVA	ATIVO	MODERADA	2,50	SEM DADOS	INFO REQUEST	EM OPERAÇÃO PARCIAL (NECESSITA ALGUM EQUIPAMENTO PARA OPERAÇÃO PLENA)
MORRO DO CHAPÉU	POÇO PERTO GINASIO POLIESPORTIVO	SEM DADOS	RUA FRANCISCO FERREIRA DA SILVA	ATIVO	MODERADA	SEM DADOS	SEM DADOS	INFO REQUEST	EM OPERAÇÃO PARCIAL (NECESSITA ALGUM EQUIPAMENTO PARA OPERAÇÃO PLENA)
MORRO DO CHAPÉU	POÇO PERTO DO AÇUDE	SEM DADOS	AV. JOSE NOGUEIRA DE AGUIAR	ATIVO	BOA	1,11	SEM DADOS	INFO REQUEST	
MORRO DO CHAPÉU	POÇO DO MATADOURO	SEM DADOS	RUA MIGUEL MARCOLINO DAMSCENO	ATIVO	BOA	1,39	SEM DADOS	INFO REQUEST	
NAZÁRIA	POÇO 1	EBARA BHS 511-9	AV. FRANCISCO ALVES DE CARVALHO S/N - ESCRITORIO	SEM DADOS	NÃO INFORMADO	1,31	10,00	AGESPISA	
NAZÁRIA	POÇO 2	EBARA BHS 511-10	RUA BECA VASCONCELOS S/N	SEM DADOS	NÃO INFORMADO	1,23	11,00	AGESPISA	
NAZÁRIA	POÇO 3	EBARA BHS 511-6	RUA PROJETADA - BAIRRO MORADA NOVA (PROXIMO A O CENTRO COMUNITARIO)	SEM DADOS	NÃO INFORMADO	1,62	6,00	AGESPISA	
NAZÁRIA	POÇO 4	EBARA 511-9	R PROJETADA S/N - PROX. PI 130 - PROX. SUBESTAGAO NAZARIA - PARQUE JULIA	SEM DADOS	NÃO INFORMADO	1,39	10,00	AGESPISA	
NOSSA SENHORA DOS REMÉDIOS	N° 01	BOMBA	BAIRRO SÃO SEBASTIÃO	ATIVO	MODERADA	4,17	8,10	PMSB	AUSÊNCIA DE LAJE DE PROTEÇÃO
NOSSA SENHORA DOS REMÉDIOS	N° 02	BOMBA	BAIRRO SÃO SEBASTIÃO	ATIVO	MODERADA	2,22	4,00	PMSB	AUSÊNCIA DE LAJE DE PROTEÇÃO
NOSSA SENHORA DOS REMÉDIOS	N° 04	BOMBA	BAIRRO SÃO JACÓ	ATIVO	MODERADA	8,33	7,60	PMSB	AUSÊNCIA DE LAJE DE PROTEÇÃO

MUNICÍPIO	NOME DO ATIVO	EQUIPAMENTO	ENDEREÇO	SITUAÇÃO	CONDIÇÃO	VAZÃO (L/S)	POTÊNCIA (CV)	FONTE DOS DADOS	OBSERVAÇÕES
NOSSA SENHORA DOS REMÉDIOS	N° 05	BOMBA	BAIRRO SÃO JACÓ	ATIVO	MODERADA	2,78	10,10	PMSB	AUSÊNCIA DE LAJE DE PROTEÇÃO
NOSSA SENHORA DOS REMÉDIOS	N° 06	BOMBA	BAIRRO SÃO SEBASTIÃO	ATIVO	MODERADA	2,77	7,60	PMSB	AUSÊNCIA DE LAJE DE PROTEÇÃO
NOSSA SENHORA DOS REMÉDIOS	SEM DADOS	BOMBA	BAIRRO SÃO SEBASTIÃO	ATIVO	MODERADA	1,11	5,00	PMSB	AUSÊNCIA DE LAJE DE PROTEÇÃO
NOSSA SENHORA DOS REMÉDIOS	SEM DADOS	BOMBA	BAIRRO LOURIVAL	ATIVO	BOA	5,00	5,00	PMSB	APENAS LIMPEZA
NOSSA SENHORA DOS REMÉDIOS	N° 03	BOMBA	BAIRRO SÃO JACÓ	ATIVO	MODERADA	1,11	2,00	PMSB	AUSÊNCIA DE LAJE DE PROTEÇÃO
NOSSA SENHORA DOS REMÉDIOS	N° 04	BOMBA	BAIRRO SÃO JACÓ	ATIVO	RUIM	0,55	5,00	PMSB	ENCONTRA-SE EM SITUAÇÃO RUIM DE CONSERVAÇÃO
NOSSA SENHORA DOS REMÉDIOS	SEM DADOS	BOMBA	POVOADO PIQUIZEIRO	ATIVO	MODERADA	1,67	3,00	PMSB	NÃO POSSUI CERCA. POÇO COM LAJE DE PROTEÇÃO
NOSSA SENHORA DOS REMÉDIOS	SEM DADOS	BOMBA	POVOADO ESTÁDIO NOVO	ATIVO	MODERADA	SEM DADOS	SEM DADOS	PMSB	
NOVO SANTO ANTÔNIO	POÇO DA CÂMARA	SEM DADOS	RUA SAPATEIRO RUFINO	ATIVO	NÃO INFORMADO	SEM DADOS	SEM DADOS	INFO REQUEST	EM OPERAÇÃO INDEVIDA (NECESSITA DE MANUTENÇÃO E/OU MELHORIAS)
NOVO SANTO ANTÔNIO	POÇO DO VALCIR	SEM DADOS	RUA CAP JOSE MANOEL DA CRUZ	ATIVO	NÃO INFORMADO	SEM DADOS	SEM DADOS	INFO REQUEST	EM OPERAÇÃO PARCIAL (NECESSITA ALGUM EQUIPAMENTO PARA OPERAÇÃO PLENA)
NOVO SANTO ANTÔNIO	POÇO DO JENIPAPEIRO	SEM DADOS	BAIRRO JENIPAPEIRO	ATIVO	NÃO INFORMADO	SEM DADOS	SEM DADOS	INFO REQUEST	EM OPERAÇÃO INDEVIDA

MUNICÍPIO	NOME DO ATIVO	EQUIPAMENTO	ENDEREÇO	SITUAÇÃO	CONDIÇÃO	VAZÃO (L/S)	POTÊNCIA (CV)	FONTE DOS DADOS	OBSERVAÇÕES
									(NECESSITA DE MANUTENÇÃO E/OU MELHORIAS)
NOVO SANTO ANTÔNIO	POÇO DO TAMANDUÁ	SEM DADOS	BAIRRO TAMANDUÁ	ATIVO	NÃO INFORMADO	SEM DADOS	SEM DADOS	INFO REQUEST	EM OPERAÇÃO PLENA
NOVO SANTO ANTÔNIO	N° 01	BOMBA	RUA SAPATEIRO RUFINO, CENTRO	ATIVO	RUIM	5,56	6,00	PMSB	NECESSIDADE DE ADEQUAÇÕES NAS ESTRUTURAS (ALVENARIA, HIDRÁULICA, ELÉTRICA)
NOVO SANTO ANTÔNIO	N° 02	BOMBA	RUA CAPITÃO JOSÉ MANOEL DA CRUZ, CENTRO	ATIVO	RUIM	2,22	4,00	PMSB	NECESSIDADE DE ADEQUAÇÕES NAS ESTRUTURAS (ALVENARIA, HIDRÁULICA, ELÉTRICA)
NOVO SANTO ANTÔNIO	N° 03	BOMBA	BAIRRO JENIPAPEIRO	ATIVO	MODERADA	0,83	2,00	PMSB	CONTROLE PRECÁRIO DE ACESSO A ESTRANHOS E ANIMAIS, SEM SINALIZAÇÃO ADEQUADA
NOVO SANTO ANTÔNIO	N° 04	BOMBA	RUA PROJETADA, BAIRRO TAMANDUÁ	ATIVO	RUIM	1,66	2,00	PMSB	NECESSIDADE DE ADEQUAÇÕES NAS ESTRUTURAS (ALVENARIA, HIDRÁULICA, ELÉTRICA)
NOVO SANTO ANTÔNIO	N° 05	BOMBA	LOCALIDADE BOA VISTA	ATIVO	RUIM	1,38	1,50	PMSB	NECESSIDADE DE ADEQUAÇÕES NAS ESTRUTURAS (ALVENARIA, HIDRÁULICA, ELÉTRICA)

MUNICÍPIO	NOME DO ATIVO	EQUIPAMENTO	ENDEREÇO	SITUAÇÃO	CONDIÇÃO	VAZÃO (L/S)	POTÊNCIA (CV)	FONTE DOS DADOS	OBSERVAÇÕES
OLHO D'ÁGUA DO PIAUÍ	N° 01	BOMBA	AV. NOSSA SENHORA DAS DORES, CENTRO	ATIVO	RUIM	2,77	7,00	PMSB	NECESSIDADE DE ADEQUAÇÕES NAS ESTRUTURAS (ALVENARIA, HIDRÁULICA, ELÉTRICA)
OLHO D'ÁGUA DO PIAUÍ	N° 02	BOMBA	PRÓXIMO AO ESTÁDIO MUNICIPAL, CENTRO	ATIVO	RUIM	5,00	10,00	PMSB	NECESSIDADE DE ADEQUAÇÕES NAS ESTRUTURAS (ALVENARIA, HIDRÁULICA, ELÉTRICA)
OLHO D'ÁGUA DO PIAUÍ	N° 03	BOMBA	AV. NOSSA SENHORA DAS DORES, BAIRRO LAJES	ATIVO	RUIM	4,16	14,00	PMSB	NECESSIDADE DE ADEQUAÇÕES NAS ESTRUTURAS (ALVENARIA, HIDRÁULICA, ELÉTRICA)
OLHO D'ÁGUA DO PIAUÍ	N° 04	BOMBA	AV. AGOSTINHO JOSÉ LEAL, CENTRO	ATIVO	RUIM	3,61	14,00	PMSB	NECESSIDADE DE ADEQUAÇÕES NAS ESTRUTURAS (ALVENARIA, HIDRÁULICA, ELÉTRICA)
OLHO D'ÁGUA DO PIAUÍ	N° 05	BOMBA	BAIRRO SOLEDADE	ATIVO	RUIM	1,38	3,00	PMSB	NECESSIDADE DE ADEQUAÇÕES NAS ESTRUTURAS (ALVENARIA, HIDRÁULICA, ELÉTRICA)
PALMEIRAIS	POÇO 2	LEAO R28A-10	RUA ANTONIO SOARES N2 80	SEM DADOS	NÃO INFORMADO	1,93	20,00	AGESPISA	
PALMEIRAIS	POÇO 3	LEAO S30-7	SERRA NEGRA RUA ELIAS XIMENES DO PRADO JUNIOR	SEM DADOS	NÃO INFORMADO	1,85	15,00	AGESPISA	
PALMEIRAIS	POÇO 4	EBARA BHS 512-6	BACURI - RUA ADALGISIO RIBEIRO	SEM DADOS	NÃO INFORMADO	2,01	12,00	AGESPISA	

MUNICÍPIO	NOME DO ATIVO	EQUIPAMENTO	ENDEREÇO	SITUAÇÃO	CONDIÇÃO	VAZÃO (L/S)	POTÊNCIA (CV)	FONTE DOS DADOS	OBSERVAÇÕES
PALMEIRAIS	POÇO 5	EBARA BHS 511-8	MERCADO MUNICIPAL - ABRIGO DOS INUNDADOS	SEM DADOS	NÃO INFORMADO	1,23	8,00	AGESPISA	
PARNÁIBA	POÇO	HIGRA, MODELO M1/345/250B, VAZÃO DE 1000M³/H, AMT 45MCA.	SEM DADOS	INATIVO	NÃO INFORMADO	SEM DADOS	250	AGESPISA/RELATÓRIO	O SISTEMA ATUALMENTE ENCONTRA-SE DESATIVADO, COM UM CONJUNTO MOTOR BOMBA TIPO ANFÍBIO INSTALADO, MARCA HIGRA, MODELO M1/345/250B, POTÊNCIA DE 250CV, VAZÃO DE 1000M³/H, AMT 45MCA.
PASSAGEM FRANCA DO PIAUÍ	POÇO 1	EBARA BHS 511-6	PRAGA DA CIDADE (PROXIMO AO RESERVATORIO 01)	SEM DADOS	NÃO INFORMADO	1,08	6,00	AGESPISA	
PASSAGEM FRANCA DO PIAUÍ	POÇO 2	EBARA BHS 512-6	PROXIMO AO R2	SEM DADOS	NÃO INFORMADO	2,01	10,00	AGESPISA	
PEDRO II	POÇO 01	LEÃO R28A POT. 18 HP	ORLA DO AÇUDE JOANA - PI 216	ATIVO	BOA	6,11	SEM DADOS	AGESPISA/RELATÓRIO	LIGADO APENAS NA SECA VAI PARA ETA.
PEDRO II	POÇO 02	NI	ORLA DO AÇUDE JOANA - PI 216	INATIVO	BOA	5,00	SEM DADOS	AGESPISA/RELATÓRIO	LIGADO APENAS NA SECA. VAI PARA ETA
PEDRO II	POÇO 03	SEM BOMBA	ORLA DO AÇUDE JOANA - PI 216	INATIVO	MODERADA	4,54	SEM DADOS	AGESPISA/RELATÓRIO	SEM BOMBA. VAI PARA ETA
PEDRO II	POÇO 04	LEÃO R28A POT. 17 HP	ORLA DO AÇUDE JOANA - PI 216	INATIVO	BOA	6,11	SEM DADOS	AGESPISA/RELATÓRIO	LIGADO APENAS NA SECA. VAI PARA ETA
PEDRO II	POÇO 05	LEÃO 4BPS 13 POT. 10	ORLA DO AÇUDE JOANA - PI 216 (PESCADORES)	ATIVO	BOA	2,78	SEM DADOS	AGESPISA/RELATÓRIO	LIGADO APENAS NA SECA. VAI PARA ETA
PEDRO II	POÇO 06	BOMBA QUEIMADA	ORLA DO AÇUDE JOANA - PI 216 (PESCADORES)	INATIVO	BOA	4,54	SEM DADOS	AGESPISA/RELATÓRIO	LIGADO APENAS NA SECA. VAI PARA ETA

MUNICÍPIO	NOME DO ATIVO	EQUIPAMENTO	ENDEREÇO	SITUAÇÃO	CONDIÇÃO	VAZÃO (L/S)	POTÊNCIA (CV)	FONTE DOS DADOS	OBSERVAÇÕES
PEDRO II	POÇO 07	EBARA BHS 517-9 POT. 20 HP	PIRAPORA - RUA ANTONIO GOMES	ATIVO	MODERADA	11,11	SEM DADOS	AGESPISA/RELATÓRIO	VAI PARA ETA
PEDRO II	POÇO 08	4BPS 10 F17 POT. 7,5	POVOADO AROEIRA DE CIMA	ATIVO	MODERADA	3,61	SEM DADOS	AGESPISA/RELATÓRIO	VAI PARA REDE LOCAL
PEDRO II	POÇO 09	SEM BOMBA	POVOADO SANTANA	INATIVO	RUIM	4,54	SEM DADOS	AGESPISA/RELATÓRIO	VAI PARA REDE LOCAL
PEDRO II	POÇO 10	EBARA BHS 412-8 POT. 6 HP	SANTA FÉ - RUA TOMAZ CAFÉ	ATIVO	MODERADA	3,61	SEM DADOS	AGESPISA/RELATÓRIO	VAI PARA REDE LOCAL
PIRACURUCA	POÇO 01	EBARA BHS 412-8 POT 6 HP	BAIRRO DE FÁTIMA	ATIVO	BOA	2,50	SEM DADOS	AGESPISA/RELATÓRIO	
PIRACURUCA	1,00	LEÃO POT. 2,5 HP	BAIRRO ESPLANADA	SEM DADOS	NÃO INFORMADO	4,44	SEM DADOS	AGESPISA/RELATÓRIO	
PIRACURUCA	1,00	EBARA BHS 412-4 POT. 4 HP	BAIRRO 03 LAGOAS	ATIVO	MODERADA	3,33	SEM DADOS	AGESPISA/RELATÓRIO	
PIRACURUCA	1,00	EBARA BHS 412-4 POT. 4,5 HP	LOTEAMENTO RECANTO DOS IPÊS	ATIVO	BOA	3,33	SEM DADOS	AGESPISA/RELATÓRIO	
PIRACURUCA	2,00	EBARA BHS 511 POT. 6 HP	LOTEAMENTO RECANTO DOS IPÊS	ATIVO	BOA	6,11	SEM DADOS	AGESPISA/RELATÓRIO	
PIRACURUCA	3,00	EBARA BHS 408-6 POT. 6 HP	LOTEAMENTO RECANTO DOS IPÊS	ATIVO	BOA	3,89	SEM DADOS	AGESPISA/RELATÓRIO	
PIRACURUCA	4,00	EBARA BHS 407-6 POT. 6 HP	LOTEAMENTO RECANTO DOS IPÊS	ATIVO	BOA	4,17	SEM DADOS	AGESPISA/RELATÓRIO	
PIRACURUCA	5,00	DESATIVADO	LOTEAMENTO RECANTO DOS IPÊS	ATIVO	BOA	SEM DADOS	SEM DADOS	AGESPISA/RELATÓRIO	
PIRACURUCA	6,00	SEM DADOS	LOTEAMENTO RECANTO DOS IPÊS	ATIVO	BOA	SEM DADOS	SEM DADOS	RELATÓRIO	
PIRACURUCA	7,00	SEM DADOS	LOTEAMENTO RECANTO DOS IPÊS	ATIVO	BOA	SEM DADOS	SEM DADOS	RELATÓRIO	

MUNICÍPIO	NOME DO ATIVO	EQUIPAMENTO	ENDEREÇO	SITUAÇÃO	CONDIÇÃO	VAZÃO (L/S)	POTÊNCIA (CV)	FONTE DOS DADOS	OBSERVAÇÕES
PIRIPIRI	POÇO 01	DESATIVADO	AVENIDA ANTERO RESENDE, S/N	INATIVO	NÃO INFORMADO	SEM DADOS	SEM DADOS	AGESPISA	
PIRIPIRI	POÇO 02	EBARA BHS 512-8 POT. 6 HP	AVENIDA ANTERO RESENDE, S/N	ATIVO	BOA	2,78	SEM DADOS	AGESPISA/RELATÓRIO	ATENDE REL ANTERO RESENDE
PIRIPIRI	POÇO 03	LEÃO 4R 11A-9 POT. 6 HP	AVENIDA ANTERO RESENDE, S/N	ATIVO	MODERADA	3,89	SEM DADOS	AGESPISA/RELATÓRIO	
PIRIPIRI	POÇO 04	EBARA BHS 412-8 6 HP	RUA ANTONIETA R. ROCHA, S/N	ATIVO	RUIM	3,61	SEM DADOS	AGESPISA/RELATÓRIO	
PIRIPIRI	POÇO 05	EBARA 512-06 POT. 2 HP	RUA EMIDIO MENDES DE SOUSA, S/N	ATIVO	MODERADA	2,50	SEM DADOS	AGESPISA/RELATÓRIO	
PIRIPIRI	POÇO 06	EBARA BHS 412-6 POT. 5 HP	AV. ADERSON FERREIRA, S/N	ATIVO	MODERADA	2,50	SEM DADOS	AGESPISA/RELATÓRIO	
PIRIPIRI	POÇO 07	EBARA BHS 412-6 POT. 5,5 HP	RUA JOÃO DE FREITAS RESENDE, S/N	ATIVO	MODERADA	3,33	SEM DADOS	AGESPISA/RELATÓRIO	
PIRIPIRI	POÇO 08	EBARA BHS 511-5 POT. 6 HP	RUA IOIO MELO, S/N	ATIVO	MODERADA	4,17	SEM DADOS	AGESPISA/RELATÓRIO	
PIRIPIRI	POÇO 09	DESATIVADO	AVENIDA EMBAIXATRIZ MADALENA RESENDE, S/N	SEM DADOS	NÃO INFORMADO	NI	SEM DADOS	AGESPISA/RELATÓRIO	ATENDE REL 150 M³ PETECAS
PIRIPIRI	POÇO 10	DESATIVADO	RUA ANTONIO ALVES, S/N	SEM DADOS	NÃO INFORMADO	NI	SEM DADOS	AGESPISA/RELATÓRIO	
PIRIPIRI	POÇO 11	EBARA BHS 412-6 POT. 6 HP	RESIDENCIAL PETECAS, S/N	ATIVO	BOA	3,33	SEM DADOS	AGESPISA/RELATÓRIO	CASA CONDENADA
PIRIPIRI	POÇO 12	EBARA 512-6 POT. 10 HP	RESIDENCIAL PETECAS, S/N	ATIVO	MODERADA	8,33	SEM DADOS	AGESPISA/RELATÓRIO	DESINFECÇÃO QUEBRADA
PIRIPIRI	POÇO 13	EBARA BHS 512-13 POT. 22 HP	RUA ANTONIO ALVES, S/N	ATIVO	RUIM	12,50	SEM DADOS	AGESPISA/RELATÓRIO	
PIRIPIRI	POÇO 14	EBARA BHS 511-6 POT. 6 HP	RESIDENCIAL PARQUE RECREIO, S/N	ATIVO	RUIM	4,44	SEM DADOS	AGESPISA/RELATÓRIO	

MUNICÍPIO	NOME DO ATIVO	EQUIPAMENTO	ENDEREÇO	SITUAÇÃO	CONDIÇÃO	VAZÃO (L/S)	POTÊNCIA (CV)	FONTE DOS DADOS	OBSERVAÇÕES
PIRIPIRI	POÇO 15	EBARA BHS 511-10 POT. 10 HP	RESIDENCIAL PARQUE PETECAS, S/N	ATIVO	RUIM	6,11	SEM DADOS	AGESPISA/RELATÓRIO	ATENDE REL NO MESMO LUGAR
PIRIPIRI	POÇO 16	EBARA BHS 511-06 POT. 6 HP	RESIDENCIAL PARQUE RECREIO, LOTE 01 Q-T	ATIVO	RUIM	5,56	SEM DADOS	AGESPISA/RELATÓRIO	
PIRIPIRI	POÇO 17	LEÃO POT. 4,5 HP	LOTEAMENTO JOQUEI CLUBE, S/N	ATIVO	MODERADA	1,67	SEM DADOS	AGESPISA/RELATÓRIO	
PIRIPIRI	POÇO 18	SEM DADOS	RESIDENCIAL PETECAS - ANEXO 12	ATIVO	MODERADA	SEM DADOS	SEM DADOS	AGESPISA/RELATÓRIO	
PIRIPIRI	POÇO 19	EBARA BHS 512-8 POT. 8 HP	RESIDENCIAL CAMPOS DAS PALMAS	ATIVO	BOA	8,33	SEM DADOS	AGESPISA/RELATÓRIO	ATENDE REL NO MESMO LUGAR
PIRIPIRI	POÇO 20	EBARA 512-5 POT. 8 HP	LOTEAMENTO NOVO JENIPAPEIRO	ATIVO	BOA	8,33	SEM DADOS	AGESPISA/RELATÓRIO	
PIRIPIRI	POÇO 21	EBARA 512-5 POT. 10 HP	RUA JOÃO DE FREITAS RESENDE, S/N	ATIVO	MODERADA	8,33	SEM DADOS	AGESPISA/RELATÓRIO	
REGENERAÇÃO	POÇO 2	LEAO R16.10	AV. OSORIO BATISTA N2 1460	ATIVO	MODERADA	3,33	10,00	AGESPISA	
REGENERAÇÃO	POÇO 4	LEAO S35-11	AV. SERGIO NUNES CHANTAL	ATIVO	MODERADA	7,78	25,00	AGESPISA	
REGENERAÇÃO	POÇO 5	EBARA BHS 635-7	RUA FLORINDA T NUNES	ATIVO	MODERADA	8,89	20,00	AGESPISA	
REGENERAÇÃO	POÇO 6	EBARA BHS 517-11	RUA OSORIO BATISTA (AO LADO DO ESCRITORIO)	ATIVO	RUIM	12,20	40,00	AGESPISA	
REGENERAÇÃO	3,00	SEM DADOS	SEM DADOS	INATIVO	NÃO INFORMADO	SEM DADOS	SEM DADOS	RELATÓRIO	
REGENERAÇÃO	7,00	SEM DADOS	AV. ALBERTO LEAL NUNES	INATIVO	NÃO INFORMADO	SEM DADOS	SEM DADOS	RELATÓRIO	
REGENERAÇÃO	1 A	SEM DADOS	JAICÓ	SEM DADOS	NÃO INFORMADO	SEM DADOS	SEM DADOS	RELATÓRIO	
REGENERAÇÃO	1 B	SEM DADOS	JAICÓ	SEM DADOS	NÃO INFORMADO	SEM DADOS	SEM DADOS	RELATÓRIO	
REGENERAÇÃO	2 A	SEM DADOS	SÃO VICENTE	SEM DADOS	NÃO INFORMADO	SEM DADOS	SEM DADOS	RELATÓRIO	
REGENERAÇÃO	2 B	SEM DADOS	SÃO VICENTE	SEM DADOS	NÃO INFORMADO	SEM DADOS	SEM DADOS	RELATÓRIO	

MUNICÍPIO	NOME DO ATIVO	EQUIPAMENTO	ENDEREÇO	SITUAÇÃO	CONDIÇÃO	VAZÃO (L/S)	POTÊNCIA (CV)	FONTE DOS DADOS	OBSERVAÇÕES
REGENERAÇÃO	3,00	SEM DADOS	ESTÁDIO	ATIVO	MODERADA	SEM DADOS	SEM DADOS	RELATÓRIO	
SANTO ANTÔNIO DOS MILAGRES	POÇO 2	EBARA BHS 411-11	RUA HILDA SANTOS, 18 - CENTRO	SEM DADOS	NÃO INFORMADO	0,69	5,00	AGESPISA	
SANTO ANTÔNIO DOS MILAGRES	POÇO 3	LEAO R11A-12	AV. TORQUATO ARAOJO S/A - CENTRO	SEM DADOS	NÃO INFORMADO	0,69	8,00	AGESPISA	
SÃO GONÇALO DO PIAUÍ	POÇO 1	EBARA BHS 511-12	AV. MARECHAL CASTELO BRANCO 729	SEM DADOS	NÃO INFORMADO	1,08	12,5	AGESPISA	
SÃO GONÇALO DO PIAUÍ	POÇO 3	EBARA BHS 511-12	AV. MARECHAL CASTELO BRANCO N2 213	SEM DADOS	NÃO INFORMADO	1,54	12,5	AGESPISA	
SÃO GONÇALO DO PIAUÍ	POÇO 5	EBARA BHS 412-9	AV. PETRONIO PORTELLA S/N	SEM DADOS	NÃO INFORMADO	0,62	8,00	AGESPISA	
SÃO JOÃO DA FRONTEIRA	N° 01	BOMBA	SEDE I - CENTRO	ATIVO	MODERADA	0,56	2,96	PMSB	OS POÇOS NÃO POSSUEM LAJE DE PROTEÇÃO (BASE DE CONCRETO).
SÃO JOÃO DA FRONTEIRA	N° 02	BOMBA	SEDE I - CENTRO	ATIVO	MODERADA	1,25	2,96	PMSB	OS POÇOS NÃO POSSUEM LAJE DE PROTEÇÃO (BASE DE CONCRETO).
SÃO JOÃO DA FRONTEIRA	N° 03	BOMBA	SEDE I - CENTRO	ATIVO	MODERADA	0,56	2,96	PMSB	OS POÇOS NÃO POSSUEM LAJE DE PROTEÇÃO (BASE DE CONCRETO).
SÃO JOÃO DA FRONTEIRA	N° 04	BOMBA	SEDE I - CENTRO	ATIVO	MODERADA	0,83	1,48	PMSB	OS POÇOS NÃO POSSUEM LAJE DE PROTEÇÃO (BASE DE CONCRETO).
SÃO JOÃO DA FRONTEIRA	N° 05	BOMBA	SEDE II - CENTRO	ATIVO	MODERADA	0,83	SEM DADOS	PMSB	OS POÇOS NÃO POSSUEM LAJE DE PROTEÇÃO (BASE DE CONCRETO).

MUNICÍPIO	NOME DO ATIVO	EQUIPAMENTO	ENDEREÇO	SITUAÇÃO	CONDIÇÃO	VAZÃO (L/S)	POTÊNCIA (CV)	FONTE DOS DADOS	OBSERVAÇÕES
SÃO JOÃO DA FRONTEIRA	N° 06	BOMBA	SEDE II - CENTRO	ATIVO	MODERADA	0,50	SEM DADOS	PMSB	OS POÇOS NÃO POSSUEM LAJE DE PROTEÇÃO (BASE DE CONCRETO).
SÃO JOÃO DA FRONTEIRA	N° 07	BOMBA	SEDE II - CENTRO	ATIVO	MODERADA	0,28	0,48	PMSB	OS POÇOS NÃO POSSUEM LAJE DE PROTEÇÃO (BASE DE CONCRETO).
SÃO JOÃO DA FRONTEIRA	N° 08	BOMBA	SEDE III - CENTRO	ATIVO	MODERADA	0,28	1,48	PMSB	OS POÇOS NÃO POSSUEM LAJE DE PROTEÇÃO (BASE DE CONCRETO).
SÃO JOÃO DA FRONTEIRA	N° 09	BOMBA	ALTO ALEGRE I	ATIVO	MODERADA	0,83	2,46	PMSB	OS POÇOS NÃO POSSUEM LAJE DE PROTEÇÃO (BASE DE CONCRETO).
SÃO JOÃO DA FRONTEIRA	N° 10	BOMBA	ALTO ALEGRE II	ATIVO	MODERADA	1,11	2,46	PMSB	OS POÇOS NÃO POSSUEM LAJE DE PROTEÇÃO (BASE DE CONCRETO).
SÃO JOÃO DA FRONTEIRA	N° 11	BOMBA	ALTO ALEGRE III	ATIVO	MODERADA	1,39	1,97	PMSB	OS POÇOS NÃO POSSUEM LAJE DE PROTEÇÃO (BASE DE CONCRETO).
SÃO JOÃO DA FRONTEIRA	N° 12	BOMBA	ALTO ALEGRE IV	ATIVO	MODERADA	0,69	1,48	PMSB	OS POÇOS NÃO POSSUEM LAJE DE PROTEÇÃO (BASE DE CONCRETO).
SÃO JOÃO DA SERRA	N° 01	SEM DADOS	AV. JOÃO DAMASIO, BAIRRO PIÇARRA	ATIVO	RUIM	1,54	6,00	PMSB	NECESSIDADE DE ADEQUAÇÕES NAS ESTRUTURAS (ALVENARIA,

MUNICÍPIO	NOME DO ATIVO	EQUIPAMENTO	ENDEREÇO	SITUAÇÃO	CONDIÇÃO	VAZÃO (L/S)	POTÊNCIA (CV)	FONTE DOS DADOS	OBSERVAÇÕES
									HIDRÁULICA, ELÉTRICA)
SÃO JOÃO DA SERRA	N° 02	SEM DADOS	AV. JOÃO DAMASIO, BAIRRO PIÇARRA	ATIVO	RUIM	0,93	6,00	PMSB	NECESSIDADE DE ADEQUAÇÕES NAS ESTRUTURAS (ALVENARIA, HIDRÁULICA, ELÉTRICA)
SÃO JOÃO DA SERRA	N° 03	SEM DADOS	CENTRO	ATIVO	RUIM	0,85	5,00	PMSB	NECESSIDADE DE ADEQUAÇÕES NAS ESTRUTURAS (ALVENARIA, HIDRÁULICA, ELÉTRICA)
SÃO JOÃO DA SERRA	N° 04	SEM DADOS	BAIRRO PIÇARRA	ATIVO	RUIM	0,54	5,50	PMSB	NECESSIDADE DE ADEQUAÇÕES NAS ESTRUTURAS (ALVENARIA, HIDRÁULICA, ELÉTRICA)
SÃO JOÃO DA SERRA	N° 05	SEM DADOS	RUA GOVERNADOR HELVIDIO NUNES	ATIVO	RUIM	0,81	2,50	PMSB	NECESSIDADE DE ADEQUAÇÕES NAS ESTRUTURAS (ALVENARIA, HIDRÁULICA, ELÉTRICA)
SÃO JOÃO DA SERRA	N° 01	SEM DADOS	RUA MANOEL MACHADO, BAIRRO SANTA RITA	ATIVO	RUIM	0,55	1,00	PMSB	NECESSIDADE DE ADEQUAÇÕES NAS ESTRUTURAS (ALVENARIA, HIDRÁULICA, ELÉTRICA)
SÃO JOÃO DA SERRA	N° 02	SEM DADOS	RUA VEREADOR SIMÃO RODRIGUES, BAIRRO ITARARE	ATIVO	RUIM	2,22	2,00	PMSB	NECESSIDADE DE ADEQUAÇÕES NAS ESTRUTURAS

MUNICÍPIO	NOME DO ATIVO	EQUIPAMENTO	ENDEREÇO	SITUAÇÃO	CONDIÇÃO	VAZÃO (L/S)	POTÊNCIA (CV)	FONTE DOS DADOS	OBSERVAÇÕES
									(ALVENARIA, HIDRÁULICA, ELÉTRICA)
SÃO JOÃO DA SERRA	Nº 07	SEM DADOS	BAIRRO GAMELEIRA	ATIVO	RUIM	SEM DADOS	SEM DADOS	PMSB	NECESSIDADE DE ADEQUAÇÕES NAS ESTRUTURAS (ALVENARIA, HIDRÁULICA, ELÉTRICA)
SÃO JOÃO DO ARRAIAL	Nº 01	BOMBA	POÇO BOQUEIRÃO	ATIVO	NÃO INFORMADO	3,33	1,50	PMSB	
SÃO JOÃO DO ARRAIAL	Nº 02	BOMBA	POÇO ROSA BARBOSA	ATIVO	NÃO INFORMADO	5,00	1,50	PMSB	
SÃO JOÃO DO ARRAIAL	Nº 03	BOMBA	POÇO DO ESTADIO	ATIVO	NÃO INFORMADO	SEM DADOS	2,00	PMSB	
SÃO JOÃO DO ARRAIAL	Nº 04	BOMBA	POÇO LIBERDADE	ATIVO	NÃO INFORMADO	3,88	SEM DADOS	PMSB	
SÃO JOÃO DO ARRAIAL	Nº 05	BOMBA	POÇO DO MASTRUZ	ATIVO	NÃO INFORMADO	3,88	SEM DADOS	PMSB	
SÃO JOÃO DO ARRAIAL	Nº 06	BOMBA	POÇO SOSSEGO	ATIVO	NÃO INFORMADO	2,77	1,50	PMSB	
SÃO JOÃO DO ARRAIAL	Nº 07	BOMBA	POÇO NOVO	ATIVO	NÃO INFORMADO	SEM DADOS	SEM DADOS	PMSB	
SÃO JOÃO DO ARRAIAL	Nº 08	BOMBA	POÇO DO SAAE	ATIVO	NÃO INFORMADO	SEM DADOS	SEM DADOS	PMSB	
SÃO JOSÉ DO DIVINO	POÇO 01	EBARA BHS 511-5 POT. 10 HP	RUA DOMINGOS ALMEIDA ARAUJO, 880	SEM DADOS	NÃO INFORMADO	1,54	SEM DADOS	AGESPISA	
SÃO JOSÉ DO DIVINO	POÇO 02	EBARA BHS 511-12 POT. 10 HP	RUA DOMINGOS ALMEIDA ARAUJO, 680	SEM DADOS	NÃO INFORMADO	1,54	SEM DADOS	AGESPISA	
SÃO MIGUEL DO TAPUIO	POÇO 01	DESATIVADO	ESCRITÓRIO DA AGESPISA	INATIVO	NÃO INFORMADO	NA	SEM DADOS	AGESPISA/RELATÓRIO	
SÃO MIGUEL DO TAPUIO	POÇO 02	EBARA BHS 512-6 POT. 10 HP	RUA JOSE HILO CAMPELO, S/N - BAIRRO SÃO LUIS	ATIVO	RUIM	10,00	10,00	AGESPISA/RELATÓRIO	

MUNICÍPIO	NOME DO ATIVO	EQUIPAMENTO	ENDEREÇO	SITUAÇÃO	CONDIÇÃO	VAZÃO (L/S)	POTÊNCIA (CV)	FONTE DOS DADOS	OBSERVAÇÕES
SÃO MIGUEL DO TAPUIO	POÇO 03	EBARA BHS 516-6 POT. 15 HP	RUA FRANCISCA DE A PAIVA, S/N - BAIRRO CANTO	ATIVO	BOA	6,90	SEM DADOS	AGESPISA/RELATÓRIO	
SÃO MIGUEL DO TAPUIO	1,00	SEM DADOS	RUA FRANCISCO ALVES DOS REIS - BAIRRO DE FÁTIMA	ATIVO	NÃO INFORMADO	0,83	2,00	PMSB/RELATÓRIO	
SÃO MIGUEL DO TAPUIO	2,00	SEM DADOS	RUA SÃO JOSE - BAIRRO LUIS DE ARAUJO TORRES	ATIVO	NÃO INFORMADO	1,11	2,00	PMSB/RELATÓRIO	
SÃO MIGUEL DO TAPUIO	3,00	SEM DADOS	PRAÇA DO BAIRRO SANTA RITA	ATIVO	NÃO INFORMADO	2,77	4,00	PMSB/RELATÓRIO	
SÃO MIGUEL DO TAPUIO	4,00	SEM DADOS	COLÉGIO AGRÍCOLA DO BAIRRO AÇUDE SÃO VICENTE	ATIVO	NÃO INFORMADO	5,00	10,00	PMSB/RELATÓRIO	
SÃO PEDRO DO PIAUÍ	POÇO 2	EBARA BHS 511-12	PRAGA SAO PEDRO N2 631	SEM DADOS	NÃO INFORMADO	1,39	12,5	AGESPISA	
SÃO PEDRO DO PIAUÍ	POÇO 3	EBARA BHSE 650-6	RUA FLORIANO PEIXOTO 374	SEM DADOS	NÃO INFORMADO	2,70	25,00	AGESPISA	
SÃO PEDRO DO PIAUÍ	POÇO 4	EBARA BHS 512-10	RUA LEONIDAS MELO S/N	SEM DADOS	NÃO INFORMADO	2,31	15,00	AGESPISA	
SÃO PEDRO DO PIAUÍ	POÇO 5	EBARA BHS 511-11	RUA JOAO CLARO DE SOUSA	SEM DADOS	NÃO INFORMADO	1,39	12,00	AGESPISA	
SIGEFREDO PACHECO	POÇO 43	SEM DADOS	RUA BENEDITO PORTELA, 704.	ATIVO	BOA	4,72	SEM DADOS	INFO REQUEST	
SIGEFREDO PACHECO	POÇO 166	SEM DADOS	RUA VICENTE PACHECO, 830.	ATIVO	BOA	5,56	SEM DADOS	INFO REQUEST	
SIGEFREDO PACHECO	POÇO	SEM DADOS	RUA CARUARU, 353.	ATIVO	BOA	2,78	SEM DADOS	INFO REQUEST	
SIGEFREDO PACHECO	POÇO COMUNITÁRIO.	SEM DADOS	RUA CARUARU, (02)	ATIVO	BOA	4,72	SEM DADOS	INFO REQUEST	
SIGEFREDO PACHECO	SANTO ANTONIO POÇO	SEM DADOS	BAIRRO SANTO ANTONIO, SN.	ATIVO	BOA	4,72	SEM DADOS	INFO REQUEST	
SIGEFREDO PACHECO	POÇO COMUNITARIO	SEM DADOS	RUA ANTONIO LUIZ, 333.	ATIVO	BOA	6,11	SEM DADOS	INFO REQUEST	
SIGEFREDO PACHECO	B:CAJUEIRO POÇO	SEM DADOS	RUA JUSTINA ALVES NONATA, 290.	ATIVO	BOA	4,17	SEM DADOS	INFO REQUEST	
SIGEFREDO PACHECO	POÇO COMUNITÁRIO	SEM DADOS	RUA 07 DE SETEMBRO, 976. B SAP JOSÉ	ATIVO	BOA	3,89	SEM DADOS	INFO REQUEST	
SIGEFREDO PACHECO	POÇO	SEM DADOS	RUA MAURICIO TOMAZ	INATIVO	NÃO INFORMADO	5,00	SEM DADOS	INFO REQUEST	ATIVACÃO NECESSÁRIA PARA O

MUNICÍPIO	NOME DO ATIVO	EQUIPAMENTO	ENDEREÇO	SITUAÇÃO	CONDIÇÃO	VAZÃO (L/S)	POTÊNCIA (CV)	FONTE DOS DADOS	OBSERVAÇÕES
									FUNCIONAMENTO INTEGRAL DO SISTEMA
SIGEFREDO PACHECO	N° 01	BOMBA	RUA CARUARU, BAIRRO BELA VISTA	ATIVO	RUIM	2,78	2,50	PMSB	NECESSIDADE DE ADEQUAÇÕES NAS ESTRUTURAS (ALVENARIA, HIDRÁULICA, ELÉTRICA)
SIGEFREDO PACHECO	N° 02	BOMBA	RUA JAICÓS, BAIRRO BELA VISTA	ATIVO	RUIM	8,89	8,00	PMSB	NECESSIDADE DE ADEQUAÇÕES NAS ESTRUTURAS (ALVENARIA, HIDRÁULICA, ELÉTRICA)
SIGEFREDO PACHECO	N° 03	BOMBA	RUA ANTONIO LUIS, BAIRRO CAJUEIRO	ATIVO	RUIM	8,89	8,00	PMSB	NECESSIDADE DE ADEQUAÇÕES NAS ESTRUTURAS (ALVENARIA, HIDRÁULICA, ELÉTRICA)
SIGEFREDO PACHECO	N° 04	BOMBA	RUA JUSTINA ALVES NONATA, BAIRRO CAJUEIRO	ATIVO	RUIM	4,44	5,00	PMSB	NECESSIDADE DE ADEQUAÇÕES NAS ESTRUTURAS (ALVENARIA, HIDRÁULICA, ELÉTRICA)
SIGEFREDO PACHECO	N° 05	BOMBA	RUA VICENTE PACHECO, BAIRRO CENTRO	ATIVO	RUIM	6,94	10,00	PMSB	NECESSIDADE DE ADEQUAÇÕES NAS ESTRUTURAS (ALVENARIA, HIDRÁULICA, ELÉTRICA)
SIGEFREDO PACHECO	N° 06	BOMBA	RUA BENEDITO PACHECO, BAIRRO CENTRO	ATIVO	RUIM	2,78	2,50	PMSB	NECESSIDADE DE ADEQUAÇÕES NAS

MUNICÍPIO	NOME DO ATIVO	EQUIPAMENTO	ENDEREÇO	SITUAÇÃO	CONDIÇÃO	VAZÃO (L/S)	POTÊNCIA (CV)	FONTE DOS DADOS	OBSERVAÇÕES
									ESTRUTURAS (ALVENARIA, HIDRÁULICA, ELÉTRICA)
SIGEFREDO PACHECO	Nº 07	BOMBA	RUA PRIMEIRO DE MAIO, BAIRRO SANTO ANTONIO	ATIVO	RUIM	4,72	5,00	PMSB	NECESSIDADE DE ADEQUAÇÕES NAS ESTRUTURAS (ALVENARIA, HIDRÁULICA, ELÉTRICA)
SIGEFREDO PACHECO	Nº 08	BOMBA	RUA SETE DE SETEMBRO, BAIRRO SÃO JOSE	ATIVO	RUIM	4,44	5,00	PMSB	NECESSIDADE DE ADEQUAÇÕES NAS ESTRUTURAS (ALVENARIA, HIDRÁULICA, ELÉTRICA)

1.1.3 Estação Elevatória de Água Bruta (EEAB)

MUNICÍPIO	NOME	EQUIPAMENTO	ENDEREÇO	SITUAÇÃO	CONDIÇÃO	VAZÃO (L/S)	POTÊNCIA (CV)	FONTE DOS DADOS	OBSERVAÇÕES
ESPERANTINA	BOOSTER - CONJUNTO 01	EBARA BHS 412-7 POT. 5,5 HP	CONJUNTO BERNARDO REGO AGUIAR	ATIVO	BOA	5,56	6,00	AGESPISA	
ESPERANTINA	BOOSTER - CONJUNTO 02	EBARA BHS 511-5 POT. 6 HP	BAIRRO BELA VISTA	INATIVO	BOA	4,17	5,50	AGESPISA	
ILHA GRANDE	BOOSTER - ETA ILHA GRANDE DO PIAUÍ	CONJUNTO MOTOR BOMBA TIPO CENTRÍFUGO, BOMBA MARCA THEBE, MODELO THS 18 TRIFAR, MOTOR MARCA WEG, MODELO 112M, POTÊNCIA 6CV, SEM EQUIPAMENTO RESERVA.	AVENIDA MARTINS RIBEIRO.	SEM DADOS	NÃO INFORMADO	SEM DADOS	6,00	AGESPISA	

1.1.4 Estação de Tratamento de Água (ETA)

MUNICÍPIO	NOME	EQUIPAMENTO	ENDEREÇO	SITUAÇÃO	CONDIÇÃO	VAZÃO (L/S)	POTÊNCIA (CV)	FONTE DOS DADOS	OBSERVAÇÕES
BARRAS	ETA I	SEM DADOS	RUA DA ETA S/N	ATIVO	BOA	41,00	SEM DADOS	RELATÓRIO	
BARRAS	ETA II	SEM DADOS	RUA DA ETA S/N	ATIVO	BOA	SEM DADOS	SEM DADOS	RELATÓRIO	
BURITI DOS LOPES	ESTAÇÃO DE TRATAMENTO DE ÁGUA DO POV. DE COROA DE SÃO REMÍGIO	CONJUNTO MOTOR BOMBA TIPO CENTRÍFUGO, BOMBA MARCA KING, MODELO C8R, MOTOR MARCA WEG, POTÊNCIA 5CV. VAZÃO 35M ³ /H, AMT 20MCA. O SISTEMA CONTA COM UM EQUIPAMENTO RESERVA NÃO INSTALADO.	SEM DADOS	SEM DADOS	NÃO INFORMADO	9,72	5,00	AGESPISA	
CARAUBAS DO PIAUI	ETA - SÃO CAETANO	SEM DADOS	SÃO CAETANO	INATIVO	NÃO INFORMADO	SEM DADOS	SEM DADOS	INFO REQUEST	ATIVAÇÃO NECESSÁRIA PARA O FUNCIONAMENTO INTEGRAL DO SISTEMA
ILHA GRANDE	ESTAÇÃO DE TRATAMENTO DE ÁGUA - ILHA GRANDE DO PIAUÍ	CONJUNTO MOTOR BOMBA TIPO CENTRÍFUGO, BOMBA MARCA KSB, MODELO 65/160, MOTOR MARCA WEG, MODELO 160L, POTÊNCIA 30CV, VAZÃO 62M ³ /H, AMT 60MCA.	ESTR. PARA OS TATUS.	SEM DADOS	NÃO INFORMADO	4,78	30,00	AGESPISA	
JOAQUIM PIRES	ETA JOAQUIM PIRES - 1A	CONJ. Nº 01 (LAVAGEM DOS FILTROS). CONJUNTO MOTOR BOMBA TIPO CENTRÍFUGO, BOMBA MARCA IMBIL, MODELO INIB SO160N.	RUA AGRIPINO COSTA	SEM DADOS	NÃO INFORMADO	SEM DADOS	SEM DADOS	AGESPISA	
JOAQUIM PIRES	ETA JOAQUIM PIRES - 1B	CONJ. Nº02. CONJUNTO MOTOR BOMBA TIPO CENTRÍFUGO, BOMBA MARCA INAPI, MODELO 25 5 13 L19N, MOTOR MARCA WEG, MODELO 160M, POTÊNCIA 20CV.	RUA AGRIPINO COSTA	SEM DADOS	NÃO INFORMADO	SEM DADOS	20,00	AGESPISA	
JOAQUIM PIRES	ETA JOAQUIM PIRES - 1C	CONJ. Nº03, CONJUNTO MOTOR BOMBA TIPO SUBMERSO, MARCA EBARA, MODELO BHS 517-4, POTÊNCIA	RUA AGRIPINO COSTA	SEM DADOS	NÃO INFORMADO	4,63	15,00	AGESPISA	

MUNICÍPIO	NOME	EQUIPAMENTO	ENDEREÇO	SITUAÇÃO	CONDIÇÃO	VAZÃO (L/S)	POTÊNCIA (CV)	FONTE DOS DADOS	OBSERVAÇÕES
		15HP, VAZÃO 60M³/H, AMT 45MCA.							
JOCA MARQUES	ETA - 01	SEM DADOS	ZONA URBANA	ATIVO	NÃO INFORMADO	SEM DADOS	SEM DADOS	INFO REQUEST	EM OPERAÇÃO PLENA / 60M³+60M³+15M³
JOCA MARQUES	SEM DADOS	SEM DADOS	SEM DADOS	ATIVO	RUIM	SEM DADOS	SEM DADOS	PMSB	
LAGOA ALEGRE	SEM DADOS	SEM DADOS	PRÓXIMO AO POÇO N° 07	ATIVO	NÃO INFORMADO	SEM DADOS	SEM DADOS	PMSB	
LUZILÂNDIA	ETA I	SEM DADOS	RUA SÃO FRANCISCO	ATIVO	BOA	165,00	SEM DADOS	RELATÓRIO	
LUZILÂNDIA	ETA II	SEM DADOS	RUA SÃO FRANCISCO	ATIVO	BOA	SEM DADOS	SEM DADOS	RELATÓRIO	
MADEIRO	CONVENCIONAL	SEM DADOS	SEM DADOS	ATIVO	RUIM	8,33	SEM DADOS	PMSB	NECESSÁRIO PROJETO DE REESTRUTURAÇÃO DE TODO O SISTEMA DE ABASTECIMENTO DE ÁGUA
MURICI DOS PORTELAS	ESTAÇÃO DE TRATAMENTO DE ÁGUA - MURICI DOS PORTELAS	CONJ. Nº01. CONJUNTO MOTOR BOMBA TIPO CENTRÍFUGO, BOMBA MARCA INAPI, MODELO 11FC, MOTOR MARCA KOHLBACH, POTÊNCIA 7,5CV. O SISTEMA POSSUI UM MOTOR RESERVA.	RUA CLEMENCIA ESCÓRCIO.	SEM DADOS	NÃO INFORMADO	SEM DADOS	7,50	AGESPISA	
MURICI DOS PORTELAS	SEM DADOS	CONJUNTO MOTOR BOMBA TIPO CENTRÍFUGO, BOMBA MARCA MARK, MODELO DVR062, MOTOR MARCA WEG, MODELO 132M, POTÊNCIA 12,5CV, VAZÃO APROXIMADA DE 20M³/H, 60MCA. SEM RESERVA.	RIO PARNAÍBA	SEM DADOS	NÃO INFORMADO	1,54	12,50	AGESPISA	
MURICI DOS PORTELAS	CICLO COMPLETO	SEM DADOS	SEM DADOS	ATIVO	NÃO INFORMADO	10,00	SEM DADOS	PMSB	
NOSSA SENHORA DE NAZARÉ	PT01	SEM DADOS	PRAÇA DA PAZ	ATIVO	BOA	3,09	SEM DADOS	INFO REQUEST	
NOSSA SENHORA DE NAZARÉ	PT02	SEM DADOS	RUA BENEDITO LINO S/N CENTRO	ATIVO	BOA	1,46	SEM DADOS	INFO REQUEST	
NOSSA SENHORA DE NAZARÉ	PT03	SEM DADOS	RUA EMILIANO ANDRADE S/N CENTRO	ATIVO	BOA	2,70	SEM DADOS	INFO REQUEST	

MUNICÍPIO	NOME	EQUIPAMENTO	ENDEREÇO	SITUAÇÃO	CONDIÇÃO	VAZÃO (L/S)	POTÊNCIA (CV)	FONTE DOS DADOS	OBSERVAÇÕES
NOSSA SENHORA DE NAZARÉ	PT04	SEM DADOS	CONJTO ALOÍSIO FORTES S/N TATUZÃO	ATIVO	BOA	1,54	SEM DADOS	INFO REQUEST	
NOSSA SENHORA DE NAZARÉ	PT05	SEM DADOS	RUA GERÔNOMO ABREU S/N CENTRO	ATIVO	BOA	1,93	SEM DADOS	INFO REQUEST	
NOSSA SENHORA DE NAZARÉ	PT06	SEM DADOS	RUA ANTONY MERCURY S/N PEQUIZEIRO	ATIVO	MODERADA	1,54	SEM DADOS	INFO REQUEST	EM OPERAÇÃO PARCIAL (NECESSITA ALGUM EQUIPAMENTO PARA OPERAÇÃO PLENA)
NOSSA SENHORA DE NAZARÉ	PT07	SEM DADOS	AV. CHAGAS BANDEIRA S/N FÁTIMA	ATIVO	BOA	2,93	SEM DADOS	INFO REQUEST	
PARNAÍBA	ESTAÇÃO DE TRATAMENTO DE ÁGUA - ETA I	O SISTEMA ATUALMENTE CONTA COM DOIS CONJUNTOS MOTORES-BOMBAS, TIPO CENTRIFUGA, MARCA, WORTHINGTON, MODELO 8DBE-135, MOTOR MARCA WEG, MODELO 315SMO689, POTÊNCIA 150CV, VAZÃO 800M³/H, AMT 42MCA.	RUA DELBÃO RODRIGUES	ATIVO	BOA	222,22	150,00	AGESPISA	
PARNAÍBA	ESTAÇÃO DE TRATAMENTO DE ÁGUA - ETA II	CONJUNTO MOTOR-BOMBA DO TIPO CENTRIFUGO, MARCA KSB, MODELO 80/40/1COM VAZÃO DE 80M³/H, MOTOR WEG MODELO 180L-57 POTÊNCIA 25CV 1770RPM. EQUIPAMENTO RESERVA	JUNTO DA CAPTAÇÃO DA Balsa MAIOR	ATIVO	MODERADA	22,22	25,00	AGESPISA/RELATÓRIO	
PARNAÍBA	ESTAÇÃO DE TRATAMENTO DE ÁGUA - ETA III	CONJUNTOS MOTORES BOMBAS TIPO CENTRÍFUGO MARCA KSB, MODELO 150/315, MOTOR MARCA WEG, MODELO 280S/M, POTÊNCIA 125CV, VAZÃO 540M³/H, AMT 43MCA. UM EQUIPAMENTO RESERVA.	RUA DELBÃO RODRIGUES.	ATIVO	MODERADA	150,00	125,00	AGESPISA/RELATÓRIO	
PEDRO II	ETA	NI	LAURO CORDEIRO	ATIVO	BOA	58,33	N.A.	AGESPISA/RELATÓRIO	
PIRACURUCA	ETA I	SEM DADOS	BR 343	ATIVO	MODERADA	160,00	SEM DADOS	RELATÓRIO	
PIRACURUCA	ETA II	SEM DADOS	BR 343	ATIVO	MODERADA	30,00	SEM DADOS	RELATÓRIO	VAZÃO ENTRE 30 A 50 L/S

MUNICÍPIO	NOME	EQUIPAMENTO	ENDEREÇO	SITUAÇÃO	CONDIÇÃO	VAZÃO (L/S)	POTÊNCIA (CV)	FONTE DOS DADOS	OBSERVAÇÕES
PIRIPIRI	ETA		R. CIDADE DE PEDRO II	ATIVA	MODERADA	133,33	SEM DADOS	RELATÓRIO	

1.1.5 Estação Elevatória de Água Tratada (EEAT)

MUNICÍPIO	NOME	EQUIPAMENTO	ENDEREÇO	SITUAÇÃO	CONDIÇÃO	VAZÃO (L/S)	POTÊNCIA (CV)	FONTE DOS DADOS	OBSERVAÇÕES
BARRAS	EEAT	-	ETA	ATIVO	BOA	20,83	18,50	AGESPISA/RELATÓRIO	
BARRAS	EEAT	THEBE		ATIVO	BOA	36,11	25,00	AGESPISA/RELATÓRIO	
BATALHA	BOOSTER	SEM DADOS	RUA MOTORISTA ROGÉRIO	ATIVO	MODERADA	5,55	12,00	RELATORIO	
CABECEIRAS DO PIAUÍ	ETA - RECALQUE	KOHBACH POT. 7,5	RUA AGOSTINHO VIEIRA DE QUEIROZ	SEM DADOS	NÃO INFORMADO	5,56	SEM DADOS	AGESPISA	
ESPERANTINA	ETA - CONJUNTO 01 (RECALQUE)	INAB POT. 40 HP	ETA	ATIVO	BOA	66,67	40,00	AGESPISA	
ESPERANTINA	ETA - CONJUNTO 02 (RECALQUE) (RESERVA)	INAB POT. 40 HP	ETA	ATIVO	BOA	66,67	40,00	AGESPISA	
JATOBÁ DO PIAUÍ	SEM DADOS	SEM DADOS	AV.VIRGILIO OLIVEIRA	ATIVO	BOA	SEM DADOS	SEM DADOS	INFO REQUEST	
JATOBÁ DO PIAUÍ	SEM DADOS	SEM DADOS	RUA. JOAQUIM TERTO	ATIVO	BOA	SEM DADOS	SEM DADOS	INFO REQUEST	
JATOBÁ DO PIAUÍ	SEM DADOS	SEM DADOS	RUA. VIGIA CHICO CAETANO	ATIVO	BOA	SEM DADOS	SEM DADOS	INFO REQUEST	
LUÍS CORREIA	LUÍS CORREIA ELEVATÓRIA	CONJUNTO MOTOR BOMBA TIPO CENTRÍFUGO, BOMBA MARCA KSB, MODELO 150/400, MOTOR WEG MODELO 280-M, POTÊNCIA 125CV.VAZÃO 360M³/H, AMT 57MCA. EQUIPAMENTO RESERVA. / CONJUNTO MOTOR BOMBA TIPO CENTRÍFUGO, MARCA KSB,	AVENIDA SEN. JOAQUIM PIRES (PI-116).	SEM DADOS	NÃO INFORMADO	27,78	125,00	AGESPISA	

MUNICÍPIO	NOME	EQUIPAMENTO	ENDEREÇO	SITUAÇÃO	CONDIÇÃO	VAZÃO (L/S)	POTÊNCIA (CV)	FONTE DOS DADOS	OBSERVAÇÕES
		MODELO MEGANORM 150-125-315GG, MOTOR MARCA WEG, MODELO 225S/M, POTÊNCIA 75CV, VAZÃO 289,87M³/H, AMT 40,37MCA.							
LUÍS CORREIA	LUÍS CORREIA ELEVATÓRIA	CONJUNTO MOTOR BOMBA TIPO CENTRÍFUGO, MARCA KSB, MODELO MEGANORM 150-125-315GG, MOTOR MARCA WEG, MODELO 225S/M, POTÊNCIA 75CV, VAZÃO 289,87M³/H, AMT 40,37MCA.	AVENIDA SEN. JOAQUIM PIRES (PI-116).	SEM DADOS	NÃO INFORMADO	22,21	75,00	AGESPISA	
LUÍS CORREIA	ESTAÇÃO ELEVATÓRIA DO COQUEIRO, ADUTORA LITORÂNEA	O SISTEMA ESTÁ EQUIPADO COM QUATRO CONJUNTOS MOTORES BOMBAS TIPO CENTRÍFUGO, MARCA KSB, MODELO MEGANORM 100-65-250GG, MOTOR WEG, MODELO 250S/M, POTÊNCIA 100CV, VAZÃO 108M³/H PARA AMT 133,46MCA. TRÊS EQUIPAMENTOS RESERVAS.	SEM DADOS	SEM DADOS	NÃO INFORMADO	8,33	100,00	AGESPISA	
LUÍS CORREIA	ESTAÇÃO ELEVATÓRIA DO POVOADO DE CAMURUPIM	O SISTEMA ESTÁ EQUIPADO COM TRÊS CONJUNTOS MOTORES BOMBAS TIPO CENTRÍFUGO, BOMBA MARCA KSB, MODELO MEGANORM 100-65-200GG, MOTOR MARCA WEG, MODELO 200L, POTÊNCIA 50CV, VAZÃO 90M³/H, AMT 92,57MCA. DOIS EQUIPAMENTOS RESERVAS.	SEM DADOS	SEM DADOS	NÃO INFORMADO	6,94	50,00	AGESPISA	
LUZILÂNDIA	BOOSTER 01	CONJUNTO MOTOR BOMBA, BOMBA MARCA DANCOR, MODELO 2760, MOTOR MARCA WEG MODELO 112M, POTÊNCIA 7,5 CV.	ETA	ATIVO	BOA	SEM DADOS	7,50	RELATÓRIO	
LUZILÂNDIA	BOOSTER 02	CONJUNTO MOTOR BOMBA TIPO CENTRÍFUGO, BOMBA MARCA THEBE, MODELO THS 18 TRIFAR, MOTOR MARCA WEG,	CAMPO DE FUTEBOL	ATIVO	BOA	SEM DADOS	6,00	RELATÓRIO	

MUNICÍPIO	NOME	EQUIPAMENTO	ENDEREÇO	SITUAÇÃO	CONDIÇÃO	VAZÃO (L/S)	POTÊNCIA (CV)	FONTE DOS DADOS	OBSERVAÇÕES
		MODELO 112M, POTÊNCIA 6CV. SEM EQUIPAMENTO RESERVA.							
LUZILÂNDIA	BOOSTER 03	CONJUNTO MOTOR BOMBA TIPO CENTRÍFUGO, BOMBA MARCA KING, MODELO C8F, MOTOR MARCA VOGES, MODELO UP112M2/JN, POTÊNCIA 7,5CV. UM EQUIPAMENTO RESERVA.	BELA VISTA	ATIVO	BOA	SEM DADOS	7,50	RELATÓRIO	
LUZILÂNDIA	EEAT I (CONJUNTO Nº 1)	CONJ. Nº01. CONJUNTO MOTOR BOMBA TIPO CENTRÍFUGO, BOMBA MARCA KSB, MODELO TAM 80/200, MOTOR MARCA WEG, MODELO 132M, POTÊNCIA 10CV. VAZÃO 120M³/H, AMT 23MCA.	ETA	ATIVO	BOA	3,33	10,00	RELATÓRIO	
LUZILÂNDIA	EEAT I (CONJUNTO Nº 2)	CONJ. Nº02. CONJUNTO MOTOR BOMBA TIPO CENTRÍFUGO, BOMBA MARCA EHF, MODELO 80.12M, MOTOR MARCA WEG, MODELO 132M, POTÊNCIA 12,5CV. VAZÃO 108M³/H, AMT 18MCA.	ETA	ATIVO	BOA	30,00	12,50	RELATÓRIO	
LUZILÂNDIA	EEAT (SUBMERSA)	CONJ. Nº03. CONJUNTO MOTOR BOMBA TIPO SUBMERSO, MARCA EBARA, MODELO BHS 517-4, POTÊNCIA 15HP.	ETA	ATIVO	BOA	SEM DADOS	15,00	RELATÓRIO	
MADEIRO	EEAT 1	BOMBA	SEM DADOS	ATIVO	RUIM	SEM DADOS	2,00	PMSB	NECESSÁRIO PROJETO DE REESTRUTURAÇÃO DE TODO O SISTEMA DE ABASTECIMENTO DE ÁGUA
MADEIRO	EEAT 2	BOMBA	SEM DADOS	ATIVO	RUIM	SEM DADOS	3,50	PMSB	NECESSÁRIO PROJETO DE REESTRUTURAÇÃO DE TODO O SISTEMA DE

MUNICÍPIO	NOME	EQUIPAMENTO	ENDEREÇO	SITUAÇÃO	CONDIÇÃO	VAZÃO (L/S)	POTÊNCIA (CV)	FONTE DOS DADOS	OBSERVAÇÕES
									ABASTECIMENTO DE ÁGUA
MATIAS OLÍMPIO	SISTEMA DE RECALQUE - OLHO D'ÁGUA	CONJUNTO MOTOR BOMBA TIPO SUBMERSO, MARCA EBARA, MODELO BHS 511-8, POTÊNCIA 8HP, VAZÃO 15M³/H, AMT 90MCA. SEM RESERVA.	AVENIDA MATIAS TELES.	SEM DADOS	NÃO INFORMADO	1,16	8,00	AGESPISA	
MIGUEL ALVES	EEAT 01 ETA	INAPI INI 125/80	RUA DUQUE DE CAXIAS - CENTRO	SEM DADOS	NÃO INFORMADO	36,11	30,00	AGESPISA	
MIGUEL ALVES	EEAT 02 ETA	INAPI INI 125/80	SO FUNCIONA UMA POR VEZ	SEM DADOS	NÃO INFORMADO	36,11	40,00	AGESPISA	
NOSSA SENHORA DOS REMÉDIOS	RESERVATÓRIO ELEVADO	SEM DADOS	RUA RAIMUNDO GOMES DE BRITO	ATIVO	NÃO INFORMADO	SEM DADOS	SEM DADOS	AGESPISA	
PARNAÍBA	RECALQUE DE ÁGUA TRATADA - ETA IV	UM CONJUNTO MOTOR BOMBA TIPO ANFÍBIO MARCA HIGRA, MODELO M1/345/250B, POTÊNCIA DE 250CV, VAZÃO DE 1000M³/H, AMT 45MCA.	ESTRADA DE ROSÁPOLIS - ETA IV	SEM DADOS	NÃO INFORMADO	277,78	200,00	AGESPISA	
PARNAÍBA	RECALQUE DE ÁGUA TRATADA - ETA IV	NO SISTEMA ETA IV, ENCONTRA-SE EM FASE DE INSTALAÇÃO, SISTEMA DE RECALQUE COM TRÊS CONJUNTOS MOTORES BOMBAS TIPO ANFÍBIO, MARCA HIGRA, MODELO M1-410/400B, POTÊNCIA 400CV, VAZÃO 1800M³/H, AMT 40MCA, PARA RECALCAR ÁGUA TRATADA PARA ETA I, DOIS EQUIPAMENTOS RESERVAS. INSTALADO NO MESMO SISTEMA DOIS CONJUNTOS MOTORES BOMBAS TIPO ANFÍBIO MARCA HIGRA, MODELO R1-195/25B, POTÊNCIA 25CV, VAZÃO 83,6M³/H, AMT 33,92MCA, PARA O SISTEMA DE	ESTRADA DE ROSÁPOLIS - ETA IV	INATIVO	NÃO INFORMADO	500,00	400,00	AGESPISA/RELATÓRIO	EM CONSTRUÇÃO (IRÁ SUBSTITUIR)

MUNICÍPIO	NOME	EQUIPAMENTO	ENDEREÇO	SITUAÇÃO	CONDIÇÃO	VAZÃO (L/S)	POTÊNCIA (CV)	FONTE DOS DADOS	OBSERVAÇÕES
		ABASTECIMENTO LAGOA DA PRATA, SUBSTITUIRÁ O SISTEMA DA ETA II. UM EQUIPAMENTO RESERVA.							
PARNAÍBA	ESTAÇÃO ELEVATÓRIA DE ÁGUA BRUTA - ETA IV - 1A	UM CONJUNTO MOTOR-BOMBA TIPO CENTRÍFUGA MARCA MARK PEERLESS, MODELO 8AE17, MOTOR MARCA WEG POTÊNCIA 200CV, VAZÃO 900M³/H, AMT 44MCA. EQUIPAMENTO RESERVA	ESTRADA DE ROSÁPOLIS - ETA IV	ATIVO	MODERADA	277,78	250,00	AGESPISA/RELATÓRIO	
PARNAÍBA	ESTAÇÃO ELEVATÓRIA DE ÁGUA BRUTA - ETA IV - 1B	UM CONJUNTO MOTOR BOMBA MARCA HIGRA, MODELO M1/345/250B, POTÊNCIA DE 250CV, VAZÃO DE 1000M³/H PARA ALTURA MANOMÉTRICA DE 45MCA.	ESTRADA DE ROSÁPOLIS - ETA IV	ATIVO	NÃO INFORMADO	77,16	250,00	AGESPISA	
PARNAÍBA	SISTEMA DE RECALQUE PARA CONJUNTO DOM RUFINO, ETA IV	CONJUNTO MOTOR BOMBA TIPO SUBMERSO, MARCA EBARA, MODELO BHS 517-7, POTÊNCIA 25HP, VAZÃO 80M³/H, AMT 50MCA. SEM EQUIPAMENTO RESERVA.	ESTRADA DE ROSÁPOLIS - ETA IV	SEM DADOS	NÃO INFORMADO	22,22	25,00	AGESPISA	
PARNAÍBA	SISTEMA DE RECALQUE ILHA GRANDE E PEDRA DO SAL, ETA IV	CONJUNTO MOTOR BOMBA TIPO SUBMERSO, MARCA EBARA, MODELO BHSE 8190-3, POTÊNCIA 70CV, VAZÃO 180M³/H, AMT 64MCA. UM EQUIPAMENTO RESERVA PARA SUBSTITUIÇÃO	ESTRADA DE ROSÁPOLIS - ETA IV	INATIVO	NÃO INFORMADO	50,00	70,00	AGESPISA	EM CONSTRUÇÃO
PARNAÍBA	RECALQUE - ETA II	NO RECALQUE DE ÁGUA TRATADA ESTÁ INSTALADO UM CONJUNTO MOTOR BOMBA TIPO SUBMERSA, MARCA EBARA MODELO BHS 813/2, POTÊNCIA 25HP.	SEM DADOS	ATIVO	NÃO INFORMADO	SEM DADOS	25,00	AGESPISA/RELATÓRIO	

MUNICÍPIO	NOME	EQUIPAMENTO	ENDEREÇO	SITUAÇÃO	CONDIÇÃO	VAZÃO (L/S)	POTÊNCIA (CV)	FONTE DOS DADOS	OBSERVAÇÕES
PARNAÍBA	RECALQUE PARA O SGS - 1A	DOIS CONJUNTOS MOTORES BOMBAS TIPO CENTRIFUGA MARCA MARK PEERLESS MODELO 200/330, VAZÃO 720M³/H PARA 40MCA, MOTOR MARCA WEG MODELO 280/M, POTÊNCIA 150CV 1785 RPM. ATUALMENTE OS EQUIPAMENTOS CITADOS ESTÃO INOPERANTES OU RESERVA.	RUA DELBÃO RODRIGUES.	ATIVO	BOA	250,00	250,00	AGESPISA/RELATÓRIO	
PARNAÍBA	RECALQUE PARA O SGS - 1B	UM CONJUNTO MOTOR BOMBA TIPO ANFÍBIO, MARCA HIGRA, MODELO M1/345/250B, VAZÃO 1000M³/H, AMT 45MCA. EQUIPAMENTO RESERVA	RUA DELBÃO RODRIGUES.	ATIVO	BOA	277,78	SEM DADOS	AGESPISA/RELATÓRIO	
PARNAÍBA	RECALQUE PARA O SGS - ADUTORA LITORÂNEA	CONJUNTO MOTOR BOMBA TIPO ANFÍBIO MARCA HIGRA, MODELO R1-390/250B, POTÊNCIA 250CV, VAZÃO 900M³/H, AMT 55MCA. HÁ AINDA NO SISTEMA UM OUTRO CONJUNTO MOTOR BOMBA COM AS MESMAS CARACTERÍSTICAS, COM INSTALAÇÃO A SER CONCLUÍDA. EQUIPAMENTO RESERVA.	RUA DELBÃO RODRIGUES.	ATIVO	BOA	150,00	200,00	AGESPISA/RELATÓRIO	P/ REL RODOVIÁRIA (BAIRRO PIAUÍ E BETÂNIA)
PARNAÍBA	GENPA (BOOSTER SGS)	CONJUNTO MOTOR BOMBA TIPO CENTRÍFUGO, BOMBA MARCA KSB, MODELO MEGABLOC 125-100-315GG, MOTOR MARCA WEG, MODELO 200M, POTÊNCIA 40CV, VAZÃO 158,4M³/H, AMT 40MCA. UM EQUIPAMENTO RESERVA NÃO INSTALADO.	AVENIDA SÃO SEBASTIÃO.	SEM DADOS	NÃO INFORMADO	44,00	40,00	AGESPISA/RELATÓRIO	
PARNAÍBA	BOOSTER CONVIVER	CONJUNTO MOTOR BOMBA TIPO CENTRÍFUGO, BOMBA MARCA KING, MODELO IRR APX-5X4 MB 2CV4P, MOTOR MARCA WEG, MODELO 160M, SEM EQUIPAMENTO RESERVA.	BR 343.	ATIVO	NÃO INFORMADO	SEM DADOS	2,00	AGESPISA/RELATÓRIO	

MUNICÍPIO	NOME	EQUIPAMENTO	ENDEREÇO	SITUAÇÃO	CONDIÇÃO	VAZÃO (L/S)	POTÊNCIA (CV)	FONTE DOS DADOS	OBSERVAÇÕES
PARNAÍBA	BOOSTER OLHO D'ÁGUA	CONJUNTO MOTOR BOMBA TIPO CENTRÍFUGO, BOMBA MARCA DANCOR, MODELO 670TJM, MOTOR MARCA WEG, MODELO 132M, POTÊNCIA 12,5CV, SEM EQUIPAMENTO RESERVA.	BR 402	ATIVO	NÃO INFORMADO	SEM DADOS	12,50	AGESPISA/RELATÓRIO	
PARNAÍBA	BOOSTER DO LABINO, RECALQUE PARA PEDRA DO SAL	CONJUNTO MOTOR BOMBA TIPO SUBMERSO, BOMBA MARCA EBARA, MODELO BHS 512-5, POTÊNCIA 7,5HP, VAZÃO 20M, VAZÃO 20M/H, AMT 56MCA, SEM EQUIPAMENTO RESERVA.	PI 116	ATIVO	NÃO INFORMADO	1,54	7,50	AGESPISA/RELATÓRIO	
PARNAÍBA	SISTEMA ELEVATÓRIO CISTERNA PEDRA DO SAL	CONJUNTO MOTOR BOMBA TIPO SUBMERSO, MARCA EBARA, MODELO BHS 411-3, POTÊNCIA 4,5HP. UM EQUIPAMENTO RESERVA PARA SUBSTITUIÇÃO.	ESTRADA DE ROSÁPOLIS - ETA IV	ATIVO	NÃO INFORMADO	SEM DADOS	4,50	AGESPISA/RELATÓRIO	
PARNAÍBA	SISTEMA DE ABASTECIMENTO ZPE, ETA	DOIS CONJUNTOS MOTORES BOMBAS TIPO CENTRÍFUGO, BOMBA MARCA KING, MODELO C10R, MOTOR MARCA WEG, MODELO 160M, POTÊNCIA 20CV. UM EQUIPAMENTO RESERVA.	SEM DADOS	SEM DADOS	NÃO INFORMADO	SEM DADOS	20,00	AGESPISA	
PEDRO II	ETA – 1	WEG - 13MGORCO469	BOMBA VILA - RUA LAURO CORDEIRO - CONJ. 01	ATIVO	BOA	7,22	12,50	AGESPISA/RELATÓRIO	
PEDRO II	ETA – 2	WEG - 320 MO 32/BEC	BOMBA VILA - RUA LAURO CORDEIRO - CONJ. 02	ATIVO	BOA	16,70	30,00	AGESPISA/RELATÓRIO	
PEDRO II	ETA – 3	WEG - 320 MO 32/BEC	BOMBA CENTRO - RUA LAURO	ATIVO	BOA	16,70	30,00	AGESPISA/RELATÓRIO	

MUNICÍPIO	NOME	EQUIPAMENTO	ENDEREÇO	SITUAÇÃO	CONDIÇÃO	VAZÃO (L/S)	POTÊNCIA (CV)	FONTE DOS DADOS	OBSERVAÇÕES
			CORDEIRO, S/N						
PEDRO II	ETA – 4	WEG - 320 MO 32/BEC	BOMBA SANTA FÉ - LAURO CORDEIRO, S/N	ATIVO	BOA	16,70	30,00	AGESPISA/RELATÓRIO	
PEDRO II	BOOSTER SANTA FÉ	WEG - 320 MO 32/BEC	BOMBA SANTA FÉ - LAURO CORDEIRO, S/N	ATIVO	BOA	16,70	15,50	AGESPISA/RELATÓRIO	
PEDRO II	BOOSTER POÇOS	NI	BOMBA FILTROS - LAURO CORDEIRO, S/N	ATIVO	BOA	N.A.	N.A.	AGESPISA/RELATÓRIO	
PIRACURUCA	ETA 1 - RECALQUE	IMBIL POT. 30 HP	BR 343	ATIVO	NÃO INFORMADO	41,67	30,00	AGESPISA/RELATÓRIO	
PIRACURUCA	ETA 1 - RECALQUE (RESERVA)	IMBIL POT. 30 HP	BR 343	ATIVO	BOA	41,67	30,00	AGESPISA/RELATÓRIO	
PIRACURUCA	ETA 2 - RECALQUE	KING POT. 30 HP	BR 343	ATIVO	BOA	41,67	30,00	AGESPISA/RELATÓRIO	
PIRACURUCA	ETA 2 - RECALQUE (RESERVA)	KING POT. 30 HP	BR 343	ATIVO	BOA	41,67	30,00	AGESPISA/RELATÓRIO	
PIRACURUCA	ETA 2 - LAVAGEM	KSB POT. 30 HP	BR 343	ATIVO	BOA	41,67	30,00	AGESPISA/RELATÓRIO	
PIRACURUCA	ETA 2 - LAVAGEM (RESERVA)	KSB POT. 30 HP	BR 343	ATIVO	BOA	41,67	30,00	AGESPISA/RELATÓRIO	
PIRIPIRI	RECALQUE	WEG POT. 7,5 HP	ETA - BOMBA 01 - BR 343	ATIVO	BOA	SEM DADOS	7,50	AGESPISA/RELATÓRIO	
PIRIPIRI	RECALQUE	WEG POT. 7,5 HP	ETA - BOMBA 02 - BR 343	ATIVO	BOA	SEM DADOS	7,50	AGESPISA/RELATÓRIO	
PIRIPIRI	RECALQUE (RESERVA)	EBARA 516-6	ETA - BOMBAS 03 E 04 - BR 343	ATIVO	BOA	SEM DADOS	10,00	AGESPISA/RELATÓRIO	

MUNICÍPIO	NOME	EQUIPAMENTO	ENDEREÇO	SITUAÇÃO	CONDIÇÃO	VAZÃO (L/S)	POTÊNCIA (CV)	FONTE DOS DADOS	OBSERVAÇÕES
PIRIPIRI	RECALQUE	WEG POT. 15 HP	ETA - BOMBA 05 - BR 343	ATIVO	BOA	SEM DADOS	15,00	AGESPISA/RELATÓRIO	
PIRIPIRI	RECALQUE (RESERVA)	WEG POT. 15 HP	ETA - BOMBA 06 - BR 343	ATIVO	BOA	SEM DADOS	15,00	AGESPISA/RELATÓRIO	
PIRIPIRI	RECALQUE	WEG POT. 15 HP	ETA - BOMBA 07 - BR 343	ATIVO	BOA	SEM DADOS	15,00	AGESPISA/RELATÓRIO	
PORTO	ETA - RECALQUE	WEG CENTRIFUGA POT. 50 HP	PRAÇA ALONSO SILVA, 198	SEM DADOS	NÃO INFORMADO	6,94	SEM DADOS	AGESPISA	
SÃO JOSÉ DO DIVINO	ETA - RECALQUE	KING HJN 100L-2 POT. 5 HP	RUA DOMINGOS ALMEIDA ARAUJO, 880	SEM DADOS	NÃO INFORMADO	SEM DADOS	SEM DADOS	AGESPISA	
SÃO JOSÉ DO DIVINO	ETA - BOMBA RESERVA - RECALQUE	KING HJN 100L-2 POT. 5 HP	RUA DOMINGOS ALMEIDA ARAUJO, 880	SEM DADOS	NÃO INFORMADO	1,54	SEM DADOS	AGESPISA	
UNIÃO	EEAB CAP-1	FLUXOR BRF 320.1.50 S	LEITO DO RIO - RUA DAS PEDRAS	SEM DADOS	NÃO INFORMADO	23,15	50,00	AGESPISA	
UNIÃO	EEAB CAP-2	HIGRA R2-265-40B	LEITO DO RIO - RUA DAS PEDRAS	SEM DADOS	NÃO INFORMADO	14,27	40,00	AGESPISA	
UNIÃO	EEAT ETA-1	MEGANORM 125-315	ETA - RUA SÃO PEDRO N2 618	SEM DADOS	NÃO INFORMADO	15,43	75,00	AGESPISA	
UNIÃO	EEAT ETA-2	MEGANORM 125-315	ETA - RUA SÃO PEDRO N2 618	SEM DADOS	NÃO INFORMADO	15,43	75,00	AGESPISA	

1.1.6 Centro de Reservação

MUNICÍPIO	NOME	EQUIPAMENTO	ENDEREÇO	SITUAÇÃO	CONDIÇÃO	VOLUME (M³)	FONTE DOS DADOS	OBSERVAÇÕES
AGRICOLÂNDIA	RESERVATÓRIO ELEVADO	SEM DADOS	AV. HUGO NAPOLEÃO S/N CENTRO AO LADO RESERVATÓRIO PROX. CEMITÉRIO	ATIVO	NÃO INFORMADO	50,00	AGESPISA	ABASTECIDO PELO POÇO-02 (COMPENSAÇÃO)
AGRICOLÂNDIA	RESERVATÓRIO ELEVADO	SEM DADOS	PÇA. DO MERCADO S/N (PARA AGUA BRANCA)	ATIVO	NÃO INFORMADO	150,00	AGESPISA	ABASTECIDO PELO POÇO-02 (COMPENSAÇÃO)
AGRICOLÂNDIA	RESERVATÓRIO ELEVADO	SEM DADOS	RUA MANOEL LEONARDO DOS SANTOS S/N -BAIXA (SAIDA PARA SÃO PEDRO) / EQUAT. RUA - FREI JEREMIAS, NG 140	ATIVO	NÃO INFORMADO	50,00	AGESPISA	ABASTECIDO PELO POÇO-02
AGRICOLÂNDIA	CAIXA D'ÁGUA	SEM DADOS	CENTRO	SEM DADOS	NÃO INFORMADO	SEM DADOS	INFO REQUEST	
AGRICOLÂNDIA	CAIXA D'ÁGUA	SEM DADOS	CENTRO	SEM DADOS	NÃO INFORMADO	SEM DADOS	INFO REQUEST	
AGRICOLÂNDIA	CAIXA D'ÁGUA	SEM DADOS	CENTRO	SEM DADOS	NÃO INFORMADO	SEM DADOS	INFO REQUEST	
ÁGUA BRANCA	SEM DADOS	SEM DADOS	AV. NECO TEIXEIRA - GRREN VILLE - SÃO LUIS	ATIVO	NÃO INFORMADO	2,30	AGESPISA	ABASTECIDO PELO POÇO-1 (DIRETO)
ÁGUA BRANCA	RESERVATÓRIO ELEVADO	SEM DADOS	AV. PRINCIPAL ALTO DO AÇUDE BAIRRO ALTO VILL	ATIVO	NÃO INFORMADO	1,80	AGESPISA	ABASTECIDO PELO POÇO-9 (DIRETO)
ÁGUA BRANCA	RESERVATÓRIO ELEVADO	SEM DADOS	AV. PRINCIPAL ALTO DO AÇUDE BAIRRO ALTO VILLE	ATIVO	NÃO INFORMADO	1,50	AGESPISA	ABASTECIDO PELO POÇO-9 (DIRETO)
ÁGUA BRANCA	SEM DADOS	SEM DADOS	BAIRRO SÃO LUIS - RUA DO MUTIRÃO	INATIVO	NÃO INFORMADO	280,00	AGESPISA	
ÁGUA BRANCA	SEM DADOS	SEM DADOS	PRAÇA DO MANGAL	INATIVO	NÃO INFORMADO	200,00	AGESPISA	TEMPORARIAMENTE DESATIVADO, AGUARDANDO MANUTENÇÃO
ÁGUA BRANCA	RESERVATÓRIO ELEVADO	SEM DADOS	RUA ANTONIO TUPINAMBÁ PORTELA	ATIVO	NÃO INFORMADO	50,00	AGESPISA	ABASTECIDO PELOS POÇOS 1, 2, 3, 4, 5, 6 E 3

MUNICÍPIO	NOME	EQUIPAMENTO	ENDEREÇO	SITUAÇÃO	CONDIÇÃO	VOLUME (M³)	FONTE DOS DADOS	OBSERVAÇÕES
			(PRÓXIMO AO ESCRITÓRIO)					DE AGRICOLÂNDIA (DIRETO)
ÁGUA BRANCA	SEM DADOS	SEM DADOS	RUA NOSSA SENHORA DA CONCEIÇÃO TINGUIS	ATIVO	NÃO INFORMADO	50,00	AGESPISA	ABASTECIDO PELO POÇO-1 (DIRETO)
ÁGUA BRANCA	SEM DADOS	SEM DADOS	RUA PROJETADA 07 OU 35 - BAIRRO POEIRÃO	INATIVO	NÃO INFORMADO	10,00	AGESPISA	
ÁGUA BRANCA	RESERVATÓRIO ELEVADO	SEM DADOS	RUA TAPUIO - BAIRRO COMPAZA	ATIVO	NÃO INFORMADO	SEM DADOS	AGESPISA	ABASTECIDO PELO POÇO-9 (DIRETO)
ÁGUA BRANCA	RESERVATÓRIO ELEVADO	SEM DADOS	RUA VEREADOR ABEL PEREIRA - BAIRRO COMPAZA	ATIVO	NÃO INFORMADO	10,00	AGESPISA	ABASTECIDO PELOS POÇOS 1, 2, 3, 4, 5, 6 E 3 DE AGRICOLÂNDIA (DIRETO)
ÁGUA BRANCA	RESERVATÓRIO ELEVADO	SEM DADOS	RUA VIRGILIO FERREIRA SOARES - PROXIMO AO MERCADO.	ATIVO	NÃO INFORMADO	10,00	AGESPISA	ABASTECIDO PELOS POÇOS 1, 2, 3, 4, 5, 6 E 3 DE AGRICOLÂNDIA (DIRETO)
ALTO LONGÁ	RESERVATÓRIO ASSENTE	SEM DADOS	RUA 13 DE MAIO Nº 942	ATIVO	NÃO INFORMADO	50,00	AGESPISA	ABASTECIDO PELOS POÇOS 1 E 3 (DIRETO) E POÇO 7 (COMPENSAÇÃO)
ALTO LONGÁ	RESERVATÓRIO ASSENTE	SEM DADOS	RUA AZAFIS CAMPOS MORAIS	ATIVO	NÃO INFORMADO	50,00	AGESPISA	ABASTECIDO PELOS POÇOS 1 E 3 (DIRETO) E POÇO 7 (COMPENSAÇÃO)
ALTO LONGÁ	RAP 01	SEM DADOS	RUA FRANCISCO MAGALHÃES	ATIVO	NÃO INFORMADO	80,00	AGESPISA	ABASTECIDO PELOS POÇOS 1 E 3 (DIRETO) E POÇO 7 (COMPENSAÇÃO)
ALTO LONGÁ	REL 02	SEM DADOS	RUA JOSÉ MAGALHÃES Nº 365	INATIVO	NÃO INFORMADO	20,00	AGESPISA	ABASTECIDO PELOS POÇOS 1 E 3 (DIRETO) E POÇO 7 (COMPENSAÇÃO)
ALTOS	REL POÇO Nº 6	CONCRETO	RUA JOSÉ OLINDO/BATALHAO	INATIVO	BOA	SEM DADOS	PMSB	
ALTOS	RAP ALTO FRANCO	CONCRETO	ALTO FRANCO	ATIVO	BOA	350,00	PMSB	
ALTOS	REL POÇO Nº 12	FIBRA	CIANA	INATIVO	BOA	SEM DADOS	PMSB	
ALTOS	REL POÇO Nº 18	FIBRA	BOCA DE BARRO	INATIVO	BOA	SEM DADOS	PMSB	
ALTOS	REL POÇO Nº 22	FIBRA	BOCA DE BARRO	ATIVO	BOA	SEM DADOS	PMSB	

MUNICÍPIO	NOME	EQUIPAMENTO	ENDEREÇO	SITUAÇÃO	CONDIÇÃO	VOLUME (M³)	FONTE DOS DADOS	OBSERVAÇÕES
ALTOS	REL POÇO 23	CONCRETO	SÃO SEBASTIÃO	ATIVO	BOA	SEM DADOS	RELATÓRIO	ABASTECIDO PELO POÇO 23
ALTOS	REL POÇO NOVO	FIBRA	SÃO SEBASTIÃO	ATIVO	BOA	SEM DADOS	RELATÓRIO	ABASTECIDO PELO POÇO NOVO
AMARANTE	RESERVATÓRIO ASSENTE	SEM DADOS	ESCADARIA DA COSTA E SILVA	INATIVO	MODERADA	150,00	AGESPISA	ISOLADO POR MOTIVO DE REFORMA
AMARANTE	RESERVATÓRIO ASSENTE	SEM DADOS	RUA DA TORRE, BAIRRO ESCALVADO	SEM DADOS	NÃO INFORMADO	500,00	AGESPISA	
ANGICAL DO PIAUÍ	CAIXA D'ÁGUA	SEM DADOS	BAIRRO CONJUNTO	SEM DADOS	NÃO INFORMADO	15,00	INFO REQUEST	
ANGICAL DO PIAUÍ	PRÓXIMO AO POÇO N° 01	SEM DADOS	RUA MARCELINO SOUSA, BAIRRO AREIAS	ATIVO	NÃO INFORMADO	35,00	PMSB	
ANGICAL DO PIAUÍ	PRÓXIMO AO POÇO N° 01	SEM DADOS	RUA MARCELINO SOUSA, BAIRRO AREIAS	ATIVO	NÃO INFORMADO	150,00	PMSB	
ANGICAL DO PIAUÍ	PRÓXIMO AO POÇO N° 04	SEM DADOS	RUA BEATRIZ RODRIGUES, BAIRRO MONTEVIDÉU L	ATIVO	NÃO INFORMADO	50,00	PMSB	
ANGICAL DO PIAUÍ	PRÓXIMO AO POÇO N° 07	SEM DADOS	LOTEAMENTO MARCOS SOARES, BAIRRO LAGO VERDE	ATIVO	NÃO INFORMADO	5,00	PMSB	
ANGICAL DO PIAUÍ	PRÓXIMO AO POÇO N° 01	SEM DADOS	BAIRRO CAJÁS	ATIVO	NÃO INFORMADO	15,00	PMSB	
ANGICAL DO PIAUÍ	PRÓXIMO AO POÇO N° 02	SEM DADOS	BAIRRO LUÍS ALVES	ATIVO	NÃO INFORMADO	10,00	PMSB	
ANGICAL DO PIAUÍ	PRÓXIMO AO POÇO N° 03	SEM DADOS	BAIRRO AREIAS	ATIVO	NÃO INFORMADO	15,00	PMSB	
ANGICAL DO PIAUÍ	PRÓXIMO AO POÇO N° 04	SEM DADOS	BAIRRO NOSSA SENHORA DO ROSÁRIO	ATIVO	NÃO INFORMADO	15,00	PMSB	
ANGICAL DO PIAUÍ	PRÓXIMO AO POÇO N° 05	SEM DADOS	BAIRRO CONJUNTO NENO SANTOS	ATIVO	NÃO INFORMADO	15,00	PMSB	
ANGICAL DO PIAUÍ	PRÓXIMO AO POÇO N° 06	SEM DADOS	BAIRRO WALL FERRAZ	ATIVO	NÃO INFORMADO	15,00	PMSB	
ANGICAL DO PIAUÍ	PRÓXIMO AO POÇO N° 07	SEM DADOS	BAIRRO MONTEVIDÉU L	ATIVO	NÃO INFORMADO	15,00	PMSB	

MUNICÍPIO	NOME	EQUIPAMENTO	ENDEREÇO	SITUAÇÃO	CONDIÇÃO	VOLUME (M³)	FONTE DOS DADOS	OBSERVAÇÕES
ANGICAL DO PIAUÍ	PRÓXIMO AO POÇO N° 08	SEM DADOS	BAIRRO MONTEVIDÉU LL	ATIVO	NÃO INFORMADO	15,00	PMSB	
ANGICAL DO PIAUÍ	PRÓXIMO AO POÇO N° 09	SEM DADOS	BAIRRO CARNAUBINHA	ATIVO	NÃO INFORMADO	15,00	PMSB	
ANGICAL DO PIAUÍ	PRÓXIMO AO POÇO N° 10	SEM DADOS	BAIRRO CANTO DO OLHO D'ÁGUA	ATIVO	NÃO INFORMADO	10,00	PMSB	
ANGICAL DO PIAUÍ	N° 01	BOMBA	RUA MARCELINO SOUSA, BAIRRO AREIAS	ATIVO	RUIM	4,86	PMSB	NECESSIDADE DE ADEQUAÇÕES NAS ESTRUTURAS (ALVENARIA, HIDRÁULICA, ELÉTRICA)
ANGICAL DO PIAUÍ	N° 06	BOMBA	RUA MARCELINO SOUSA, BAIRRO AREIAS	ATIVO	RUIM	2,16	PMSB	NECESSIDADE DE ADEQUAÇÕES NAS ESTRUTURAS (ALVENARIA, HIDRÁULICA, ELÉTRICA)
ANGICAL DO PIAUÍ	N° 01	BOMBA	BAIRRO CAJÁS	ATIVO	RUIM	3,77	PMSB	NECESSIDADE DE ADEQUAÇÕES NAS ESTRUTURAS (ALVENARIA, HIDRÁULICA, ELÉTRICA)
ANGICAL DO PIAUÍ	N° 02	BOMBA	BAIRRO LUÍS ALVES	ATIVO	RUIM	2,76	PMSB	NECESSIDADE DE ADEQUAÇÕES NAS ESTRUTURAS (ALVENARIA, HIDRÁULICA, ELÉTRICA)
ANGICAL DO PIAUÍ	N° 03	BOMBA	BAIRRO AREIAS	ATIVO	RUIM	2,14	PMSB	NECESSIDADE DE ADEQUAÇÕES NAS ESTRUTURAS (ALVENARIA, HIDRÁULICA, ELÉTRICA)
ANGICAL DO PIAUÍ	N° 04	BOMBA	BAIRRO NOSSA SENHORA DO ROSÁRIO	ATIVO	RUIM	2,76	PMSB	NECESSIDADE DE ADEQUAÇÕES NAS ESTRUTURAS (ALVENARIA, HIDRÁULICA, ELÉTRICA)
ANGICAL DO PIAUÍ	N° 05	BOMBA	BAIRRO CONJUNTO NENO SANTOS	ATIVO	RUIM	2,01	PMSB	NECESSIDADE DE ADEQUAÇÕES NAS ESTRUTURAS

MUNICÍPIO	NOME	EQUIPAMENTO	ENDEREÇO	SITUAÇÃO	CONDIÇÃO	VOLUME (M³)	FONTE DOS DADOS	OBSERVAÇÕES
								(ALVENARIA, HIDRÁULICA, ELÉTRICA)
ANGICAL DO PIAUÍ	N° 06	BOMBA	BAIRRO WALL FERRAZ	ATIVO	RUIM	2,14	PMSB	NECESSIDADE DE ADEQUAÇÕES NAS ESTRUTURAS (ALVENARIA, HIDRÁULICA, ELÉTRICA)
ANGICAL DO PIAUÍ	N° 07	BOMBA	BAIRRO MONTEVIDÉU L	ATIVO	RUIM	1,38	PMSB	NECESSIDADE DE ADEQUAÇÕES NAS ESTRUTURAS (ALVENARIA, HIDRÁULICA, ELÉTRICA)
ANGICAL DO PIAUÍ	N° 08	BOMBA	BAIRRO MONTEVIDÉU LL	ATIVO	RUIM	2,76	PMSB	NECESSIDADE DE ADEQUAÇÕES NAS ESTRUTURAS (ALVENARIA, HIDRÁULICA, ELÉTRICA)
ANGICAL DO PIAUÍ	N° 09	BOMBA	BAIRRO CARNAUBINHA	ATIVO	RUIM	2,14	PMSB	NECESSIDADE DE ADEQUAÇÕES NAS ESTRUTURAS (ALVENARIA, HIDRÁULICA, ELÉTRICA)
ANGICAL DO PIAUÍ	N° 10	BOMBA	BAIRRO CANTO DO OLHO D'ÁGUA	ATIVO	RUIM	2,76	PMSB	NECESSIDADE DE ADEQUAÇÕES NAS ESTRUTURAS (ALVENARIA, HIDRÁULICA, ELÉTRICA)
ASSUNÇÃO DO PIAUÍ	1,00	SEM DADOS	RUA BOGOTÁ - CENTRO (PRÓXIMO AO POÇO N° 02)	ATIVO	NÃO INFORMADO	100,00	PMSB	
ASSUNÇÃO DO PIAUÍ	2,00	SEM DADOS	RUA BOGOTÁ - CENTRO (PRÓXIMO AO POÇO N° 03)	ATIVO	NÃO INFORMADO	10,00	PMSB	
ASSUNÇÃO DO PIAUÍ	3,00	SEM DADOS	RUA DO POÇO - BAIRRO SANTA TERESINHA (PRÓXIMO AO POÇO N° 04)	ATIVO	NÃO INFORMADO	10,00	PMSB	

MUNICÍPIO	NOME	EQUIPAMENTO	ENDEREÇO	SITUAÇÃO	CONDIÇÃO	VOLUME (M³)	FONTE DOS DADOS	OBSERVAÇÕES
ASSUNÇÃO DO PIAUÍ	4,00	SEM DADOS	RUA AGUÁ BRANCA - BAIRRO RODOVIÁRIA (PRÓXIMO AO POÇO N° 05)	ATIVO	NÃO INFORMADO	40,00	PMSB	
BARRAS	REL 150	SEM DADOS	AGESPISA	INATIVO	BOA	150,00	AGESPISA/RELATÓRIO	DESATIVADO
BARRAS	REL 500	SEM DADOS	ETA	ATIVO	BOA	500,00	AGESPISA/RELATÓRIO	LIGADO À REDE POR DN 150 MM
BARRAS	RAP 1200	SEM DADOS	ETA	INATIVO	BOA	1.200,00	AGESPISA/RELATÓRIO	INATIVO
BATALHA	RAP 01	SEM DADOS	MORRO DA SAUDADE/CENTRO/ ZONA OESTE E BAIRRO BOA ESPERANÇA	ATIVO	BOA	150,00	AGESPISA/RELATÓRIO/PMSB	
BATALHA	REL 01	SEM DADOS	VILA KOLPING	ATIVO	RUIM	200,00	RELATÓRIO	
BATALHA	RAP 02	SEM DADOS	MORRO DA SAUDADE/CENTRO/ ZONA OESTE E BAIRRO BOA ESPERANÇA	ATIVO	BOA	150,00	AGESPISA/RELATÓRIO/PMSB	
BATALHA	R1	SEM DADOS	BAIRRO PONTO BELO	ATIVO	NÃO INFORMADO	SEM DADOS	PMSB	
BATALHA	R2	SEM DADOS	ZONA LESTE	ATIVO	NÃO INFORMADO	SEM DADOS	PMSB	
BATALHA	R3	SEM DADOS	BAIRRO SANTA CRUZ	ATIVO	NÃO INFORMADO	10,00	PMSB	
BATALHA	R4	SEM DADOS	BAIRRO SANTA CRUZ	ATIVO	NÃO INFORMADO	10,00	PMSB	
BATALHA	R5	SEM DADOS	SEM DADOS	INATIVO	NÃO INFORMADO	80,00	PMSB	
BOA HORA	REL1	SEM DADOS	SAA SEDE	ATIVO	NÃO INFORMADO	20,00	PMSB	
BOA HORA	REL2	SEM DADOS	SAA SEDE	ATIVO	NÃO INFORMADO	SEM DADOS	PMSB	
BOA HORA	REL3	SEM DADOS	SAA SEDE	ATIVO	NÃO INFORMADO	3,00	PMSB	
BOA HORA	SEM DADOS	SEM DADOS	BAIRRO PLANALTO RAIMUNDO	ATIVO	NÃO INFORMADO	15,00	PMSB	
BOA HORA	SEM DADOS	SEM DADOS	BAIRRO BOA HORA DE BAIXO	ATIVO	NÃO INFORMADO	20,00	PMSB	
BOA HORA	SEM DADOS	SEM DADOS	BAIRRO MATO SECO L	ATIVO	NÃO INFORMADO	10,00	PMSB	
BOA HORA	SEM DADOS	SEM DADOS	BAIRRO MATO SECO LL	ATIVO	NÃO INFORMADO	15,00	PMSB	

MUNICÍPIO	NOME	EQUIPAMENTO	ENDEREÇO	SITUAÇÃO	CONDIÇÃO	VOLUME (M³)	FONTE DOS DADOS	OBSERVAÇÕES
BOQUEIRÃO DO PIAUÍ	PRÓXIMO AO POÇO N° 02	SEM DADOS	PRAÇA AGOSTINHO BARBOSA	ATIVO	NÃO INFORMADO	SEM DADOS	PMSB	
BOQUEIRÃO DO PIAUÍ	PRÓXIMO AO POÇO N° 09	SEM DADOS	RUA ANÍSIA FÉLIX BAIRRO PEQUIZEIRO (LOCALIZADO NA ÁREA INTERNA DA UNIDADE ESCOLA FILOMENA SOARES DOS SANTOS CAMELO)	ATIVO	NÃO INFORMADO	SEM DADOS	PMSB	
BOQUEIRÃO DO PIAUÍ	PRÓXIMO AO POÇO N° 09	SEM DADOS	RUA ANÍSIA FÉLIX BAIRRO PEQUIZEIRO (LOCALIZADOAO LADO DA UNIDADE ESCOLA FILOMENA SOARES DOS SANTOS CAMELO)	INATIVO	NÃO INFORMADO	SEM DADOS	PMSB	
BOQUEIRÃO DO PIAUÍ	PRÓXIMO AO POÇO N° 05	SEM DADOS	RUA SANTA LUZIA BAIRRO PEQUIZEIRO	ATIVO	NÃO INFORMADO	10,00	PMSB	
BOQUEIRÃO DO PIAUÍ	PRÓXIMO AO POÇO N° 04	SEM DADOS	RUA 25 DE DEZEMBRO BAIRRO ALECRIM	ATIVO	NÃO INFORMADO	10,00	PMSB	
BOQUEIRÃO DO PIAUÍ	PRÓXIMO AO POÇO N° 06	SEM DADOS	BAIRRO VISTA ALEGRE	ATIVO	NÃO INFORMADO	10,00	PMSB	
BOQUEIRÃO DO PIAUÍ	PRÓXIMO AO POÇO N° 03	SEM DADOS	AV. TANCREDO NEVES	ATIVO	NÃO INFORMADO	SEM DADOS	PMSB	
BOQUEIRÃO DO PIAUÍ	PRÓXIMO AO POÇO N° 10	SEM DADOS	AV. TANCREDO NEVES BAIRRO VILA NOVA	ATIVO	NÃO INFORMADO	20,00	PMSB	
BOQUEIRÃO DO PIAUÍ	R1	SEM DADOS	RUA PEDRO COELHO DE RESENDE CENTRO (PRÓXIMO AO POÇO N° 07)	ATIVO	NÃO INFORMADO	20,00	PMSB	
BOQUEIRÃO DO PIAUÍ	R2	SEM DADOS	RUA PEDRO COELHO DE RESENDE CENTRO (PRÓXIMO AO POÇO N° 07)	ATIVO	NÃO INFORMADO	20,00	PMSB	
BRASILEIRA	RESERVATÓRIO ELEVADO	SEM DADOS	RUA ANTERO MENDES	INATIVO	NÃO INFORMADO	50,00	AGESPISA	
BRASILEIRA	RESERVATÓRIO ELEVADO	SEM DADOS	RUA ANTERO MENDES	ATIVO	NÃO INFORMADO	150,00	AGESPISA	

MUNICÍPIO	NOME	EQUIPAMENTO	ENDEREÇO	SITUAÇÃO	CONDIÇÃO	VOLUME (M³)	FONTE DOS DADOS	OBSERVAÇÕES
BURITI DOS MONTES	R1	SEM DADOS	RUA ANTÔNIO - BAIRRO 4R	ATIVO	NÃO INFORMADO	10,00	PMSB	
BURITI DOS MONTES	R2	SEM DADOS	RUA ANTÔNIO - BAIRRO 4R	ATIVO	NÃO INFORMADO	10,00	PMSB	
BURITI DOS MONTES	R3	SEM DADOS	RUA DOCA MARINHO - BAIRRO 4R	ATIVO	NÃO INFORMADO	10,00	PMSB	
BURITI DOS MONTES	R4	SEM DADOS	RUA JOSÉ ALVES - BAIRRO CENTRO	ATIVO	NÃO INFORMADO	100,00	PMSB	
BURITI DOS MONTES	R5	SEM DADOS	PROXIMIDADE DA RUA JOÃO PEDRO - BAIRRO OTIS	ATIVO	NÃO INFORMADO	10,00	PMSB	
CABECEIRAS DO PIAUÍ	RESERVATÓRIO ELEVADO	SEM DADOS	RUA SÃO DOMINGOS	ATIVO	NÃO INFORMADO	110,00	AGESPISA	
CABECEIRAS DO PIAUÍ	PRÓXIMO AO POÇO N° 03	SEM DADOS	RUA LAJES - BAIRRO MANGUEIRA	ATIVO	NÃO INFORMADO	50,00	PMSB	
CAJUEIRO DA PRAIA	SEM DADOS	SEM DADOS	SAA ISOLADO AGESPISA SEDE	INATIVO	NÃO INFORMADO	SEM DADOS	PMSB	
CAJUEIRO DA PRAIA	R1	SEM DADOS	"POVOADO" BARRINHA	ATIVO	NÃO INFORMADO	60,00	PMSB	
CAJUEIRO DA PRAIA	R2	SEM DADOS	"POVOADO" BARRINHA	ATIVO	NÃO INFORMADO	20,00	PMSB	
CAJUEIRO DA PRAIA	R3	SEM DADOS	"POVOADO" BARRA GRANDE	ATIVO	NÃO INFORMADO	50,00	PMSB	
CAJUEIRO DA PRAIA	SEM DADOS	SEM DADOS	"POVOADO" BARRINHA (AO LADO DO POÇO)	ATIVO	NÃO INFORMADO	5,00	PMSB	
CAJUEIRO DA PRAIA	SEM DADOS	SEM DADOS	"POVOADO" BARRA GRANDE (AO LADO DO POÇO)	ATIVO	NÃO INFORMADO	1,00	PMSB	
CAJUEIRO DA PRAIA	SEM DADOS	SEM DADOS	"POVOADO" BARRA GRANDE (AO LADO DO POÇO)	ATIVO	NÃO INFORMADO	1,00	PMSB	
CAJUEIRO DA PRAIA	SEM DADOS	SEM DADOS	"POVOADO" BARRA GRANDE (AO LADO DO POÇO)	ATIVO	NÃO INFORMADO	1,00	PMSB	

MUNICÍPIO	NOME	EQUIPAMENTO	ENDEREÇO	SITUAÇÃO	CONDIÇÃO	VOLUME (M³)	FONTE DOS DADOS	OBSERVAÇÕES
CAMPO LARGO DO PIAUÍ	RESERVATORIO	SEM DADOS	RUA SANTA FÉ	ATIVO	BOA	10,00	INFO REQUEST	
CAMPO LARGO DO PIAUÍ	RESERVATORIO	SEM DADOS	RUA JÃO PEREIRA SANTOS	ATIVO	BOA	10,00	INFO REQUEST	
CAMPO LARGO DO PIAUÍ	RESERVATORIO	SEM DADOS	AV. MATHIAS OLIMPIO	ATIVO	BOA	10,00	INFO REQUEST	
CAMPO LARGO DO PIAUÍ	RESERVATORIO	SEM DADOS	RUA MURUMBI	ATIVO	BOA	10,00	INFO REQUEST	
CAMPO LARGO DO PIAUÍ	RESERVATORIO	SEM DADOS	CENTRO PRAÇA MATRIX	ATIVO	BOA	10,00	INFO REQUEST	
CAMPO LARGO DO PIAUÍ	RESERVATORIO	SEM DADOS	BAIRRO NOVO HORIZONTE	ATIVO	BOA	10,00	INFO REQUEST	
CAMPO LARGO DO PIAUÍ	RESERVATORIO	SEM DADOS	ESCOLA MUNICIPAL DE CAMPO LARGO	ATIVO	BOA	10,00	INFO REQUEST	
CAMPO LARGO DO PIAUÍ	SEM DADOS	SEM DADOS	RUA OLEGÁRIO LUCAS	ATIVO	NÃO INFORMADO	10,00	PMSB	
CAMPO LARGO DO PIAUÍ	SEM DADOS	SEM DADOS	RUA DOS EMILIANOS	ATIVO	NÃO INFORMADO	10,00	PMSB	
CAMPO LARGO DO PIAUÍ	SEM DADOS	SEM DADOS	SAA CAJUEIRO	ATIVO	NÃO INFORMADO	30,00	PMSB	
CAMPO LARGO DO PIAUÍ	RESERVATORIO	SEM DADOS	RUA SÃO JOSE	ATIVO	BOA	10,00	INFO REQUEST	
CAMPO LARGO DO PIAUÍ	SEM DADOS	SEM DADOS	RUA DO ESTÁDIO (RUA 12)	ATIVO	NÃO INFORMADO	20,00	PMSB	
CAMPO LARGO DO PIAUÍ	SEM DADOS	SEM DADOS	RUA DA CAIXA D'ÁGUA	ATIVO	NÃO INFORMADO	25,00	PMSB	
CAMPO LARGO DO PIAUÍ	SEM DADOS	SEM DADOS	RUA DA DELEGACIA (RUA 7)	ATIVO	NÃO INFORMADO	15,00	PMSB	
CAMPO LARGO DO PIAUÍ	SEM DADOS	SEM DADOS	RUA DO COLÉGIO	ATIVO	NÃO INFORMADO	15,00	PMSB	
CAMPO MAIOR	REL 01	SEM DADOS	BAIRRO DE FÁTIMA	ATIVO	BOA	600,00	RELATÓRIO	
CAMPO MAIOR	REL 02	SEM DADOS	BAIRRO SÃO LUIS	ATIVO	BOA	300,00	RELATÓRIO	
CAMPO MAIOR	REL 03	SEM DADOS	BAIRRO SÃO LUIS	ATIVO	BOA	600,00	RELATÓRIO	
CAMPO MAIOR	REL POÇO 26	SEM DADOS	MATADOURO	ATIVO	MODERADA	5,00	RELATÓRIO	
CAPITÃO DE CAMPOS	PRÓXIMO AO POÇO N° 01 E 02	SEM DADOS	RUA RAIMUNDO LOPES	ATIVO	NÃO INFORMADO	75,00	PMSB	
CAPITÃO DE CAMPOS	PRÓXIMO AO POÇO N° 07	SEM DADOS	BAIRRO CORRENTE	ATIVO	NÃO INFORMADO	100,00	PMSB	

MUNICÍPIO	NOME	EQUIPAMENTO	ENDEREÇO	SITUAÇÃO	CONDIÇÃO	VOLUME (M³)	FONTE DOS DADOS	OBSERVAÇÕES
CAPITÃO DE CAMPOS	R1	SEM DADOS	BAIRRO VILA MADÁ (PRÓXIMO AO POÇO N° 07)	ATIVO	NÃO INFORMADO	15,00	PMSB	
CAPITÃO DE CAMPOS	R2	SEM DADOS	BAIRRO VILA MADÁ (PRÓXIMO AO POÇO N° 08)	ATIVO	NÃO INFORMADO	15,00	PMSB	
CAPITÃO DE CAMPOS	PRÓXIMO AO POÇO N° 09	SEM DADOS	BAIRRO GUARIBALDI	ATIVO	NÃO INFORMADO	10,00	PMSB	
CAPITÃO DE CAMPOS	PRÓXIMO AO POÇO N° 10	SEM DADOS	BAIRRO POÇO DO GOVERNO	ATIVO	NÃO INFORMADO	10,00	PMSB	
CAPITÃO DE CAMPOS	PRÓXIMO AO POÇO N° 11	SEM DADOS	BAIRRO POÇO DO GOVERNO, RUA CAMPO MAJOR	ATIVO	NÃO INFORMADO	10,00	PMSB	
CAPITÃO DE CAMPOS	PRÓXIMO AO POÇO N° 12	SEM DADOS	BAIRRO SÃO JOÃO, CONUNTO SÃO JOSÉ RUA POJETADA	ATIVO	NÃO INFORMADO	10,00	PMSB	
CAPITÃO DE CAMPOS	PRÓXIMO AO POÇO N° 13	SEM DADOS	BAIRRO POÇO DO GOVERNO	ATIVO	NÃO INFORMADO	10,00	PMSB	
CAPITÃO DE CAMPOS	PRÓXIMO AO POÇO N° 14	SEM DADOS	BAIRRO POÇO DO GOVERNO, RUA SÃO JOSÉ	ATIVO	NÃO INFORMADO	15,00	PMSB	
CAPITÃO DE CAMPOS	PRÓXIMO AO POÇO N° 15	SEM DADOS	BAIRRO SÃO JOÃO	ATIVO	NÃO INFORMADO	5,00	PMSB	
CAPITÃO DE CAMPOS	PRÓXIMO AO POÇO N° 16	SEM DADOS	BAIRRO VISTA ALEGRE	ATIVO	NÃO INFORMADO	10,00	PMSB	
CAPITÃO DE CAMPOS	PRÓXIMO AO POÇO N° 17	SEM DADOS	BAIRRO CENTRO	ATIVO	NÃO INFORMADO	5,00	PMSB	
CARAUBAS DO PIAUI	CAIXA CENTRO	SEM DADOS	CARAÚBAS DO PIAUÍ	ATIVO	BOA	35,00	INFO REQUEST	
CARAUBAS DO PIAUI	CAIXA ALTO ALEGRE - LUIS	SEM DADOS	CARAÚBAS DO PIAUÍ	ATIVO	BOA	10,00	INFO REQUEST	
CARAUBAS DO PIAUI	CAIXA MCMV	SEM DADOS	CARAÚBAS DO PIAUÍ	ATIVO	BOA	20,00	INFO REQUEST	
CARAUBAS DO PIAUI	CAIXA POLIESPORTIVO	SEM DADOS	CARAÚBAS DO PIAUÍ	ATIVO	BOA	10,00	INFO REQUEST	
CARAUBAS DO PIAUI	CAIXA ALTO ALEGRE _ ROSA	SEM DADOS	CARAÚBAS DO PIAUÍ	ATIVO	BOA	15,00	INFO REQUEST	

MUNICÍPIO	NOME	EQUIPAMENTO	ENDEREÇO	SITUAÇÃO	CONDIÇÃO	VOLUME (M³)	FONTE DOS DADOS	OBSERVAÇÕES
CARAUBAS DO PIAUI	CAIXA ALTO ALEGRE _ ROSA	SEM DADOS	CARAÚBAS DO PIAUÍ	ATIVO	BOA	15,00	INFO REQUEST	
CARAUBAS DO PIAUI	CAIXA MALA VELHA	SEM DADOS	TRAPIÁ	ATIVO	BOA	5,00	INFO REQUEST	
CARAUBAS DO PIAUI	CAIXA DO NAZARÉ	SEM DADOS	TRAPIÁ	ATIVO	BOA	5,00	INFO REQUEST	
CARAUBAS DO PIAUI	CAIXA TRAPIÁ	SEM DADOS	TRAPIÁ	ATIVO	BOA	5,00	INFO REQUEST	
CASTELO DO PIAUÍ	REL 01	CONCRETO	ESCRITÓRIO	ATIVO	BOA	550,00	RELATÓRIO	LIGADO À REDE
CASTELO DO PIAUÍ	REL 02	CONCRETO	RUA EUCLIDES DA CUNHA	ATIVO	BOA	100,00	RELATÓRIO	LIGADO À REDE
CASTELO DO PIAUÍ	REL EXÉRCITO	CONCRETO	ESCRITÓRIO	INATIVO	NÃO INFORMADO	SEM DADOS	RELATÓRIO	
CAXINGÓ	POCO CANTA GALO 01	SEM DADOS	BR 343 PROXIMO ESCOLA MUNICIPAL	ATIVO	BOA	15,00	INFO REQUEST	
CAXINGÓ	SEM DADOS	SEM DADOS	SAA SEDE	ATIVO	NÃO INFORMADO	35,00	PMSB	
COCAL	REL1	SEM DADOS	CENTRO	ATIVO	BOA	100,00	RELATÓRIO/PMSB	SEGUE PARA REDE DE DISTRIBUIÇÃO
COCAL	REL2	SEM DADOS	CENTRO	ATIVO	BOA	200,00	RELATÓRIO/PMSB	
COCAL	RAP1	SEM DADOS	CENTRO	ATIVO	BOA	150,00	RELATÓRIO	
COCAL	REL5	SEM DADOS	RUA TOQUARTA BARRETO	ATIVO	BOA	300,00	RELATÓRIO/PMSB	
COCAL	REL	SEM DADOS	CONJUNTOS HABITACIONAIS PADRE EVERALDO E JOÃO CASTROMANTE	SEM DADOS	NÃO INFORMADO	5,00	RELATÓRIO	
COCAL	REL	SEM DADOS	RUA LUIS CORREIA	SEM DADOS	NÃO INFORMADO	3,00	RELATÓRIO	
COCAL	REL	SEM DADOS	RUA LUIS CORREIA	SEM DADOS	NÃO INFORMADO	10,00	RELATÓRIO	
COCAL	REL	SEM DADOS	RUA FLORIANO PEIXOTO	SEM DADOS	NÃO INFORMADO	5,00	RELATÓRIO	
COCAL	REL	SEM DADOS	RUA PRINCESA ISABEL	SEM DADOS	NÃO INFORMADO	10,00	RELATÓRIO	
COCAL	REL	SEM DADOS	RUA JOÃO FERREIRA DE BRITO	SEM DADOS	NÃO INFORMADO	5,00	RELATÓRIO	
COCAL	REL	SEM DADOS	CHAFARIZ ULISSES	SEM DADOS	NÃO INFORMADO	10,00	RELATÓRIO	
COCAL	REL	SEM DADOS	RUA PROJETADA 09	SEM DADOS	NÃO INFORMADO	10,00	RELATÓRIO	

MUNICÍPIO	NOME	EQUIPAMENTO	ENDEREÇO	SITUAÇÃO	CONDIÇÃO	VOLUME (M³)	FONTE DOS DADOS	OBSERVAÇÕES
COCAL	REL	SEM DADOS	BAIRRO 90	SEM DADOS	NÃO INFORMADO	5,00	RELATÓRIO	
COCAL	REL	SEM DADOS	BAIRRO ALFA	SEM DADOS	NÃO INFORMADO	5,00	RELATÓRIO	
COCAL	REL	SEM DADOS	SAA ISOLADO VIDEL	SEM DADOS	NÃO INFORMADO	10,00	RELATÓRIO	
COCAL	REL	SEM DADOS	SAA ISOLADO VIDEL	SEM DADOS	NÃO INFORMADO	10,00	RELATÓRIO	
COCAL	REL	SEM DADOS	SAA ISOLADO VIDEL	SEM DADOS	NÃO INFORMADO	5,00	RELATÓRIO	
COCAL DE TELHA	UNIDADE MARIA DOS ANJOS	SEM DADOS	RUA MARIA DOS ANJOS	ATIVO	BOA	15,00	INFO REQUEST	
COCAL DE TELHA	LUCIANO	SEM DADOS	BAIRRO GAMA	ATIVO	BOA	8,00	INFO REQUEST	
COCAL DE TELHA	GAMA II	SEM DADOS	BAIRRO GAMA	ATIVO	BOA	13,00	INFO REQUEST	
COCAL DE TELHA	ESCOLA MUNICIPAL	SEM DADOS	BAIRRO GAMA	ATIVO	BOA	5,00	INFO REQUEST	
COCAL DE TELHA	RAIMUNDO ANTONINO	SEM DADOS	BAIRRO GAMA	ATIVO	BOA	6,00	INFO REQUEST	
COCAL DE TELHA	ANISÃO	SEM DADOS	RUA ANISÃO	ATIVO	BOA	12,00	INFO REQUEST	
COCAL DE TELHA	DEPÓSITO	SEM DADOS	RUA 26 DE DEZEMBRO	ATIVO	BOA	12,00	INFO REQUEST	
COCAL DE TELHA	FRANCISCO ALVES MENDES	SEM DADOS	RUA FRANCISCO ALVES MENDES	ATIVO	BOA	6,00	INFO REQUEST	
COCAL DE TELHA	PREFEITURA	SEM DADOS	RUA FRANCISCO ALVES MENDES	ATIVO	BOA	4,00	INFO REQUEST	
COCAL DE TELHA	ZÉ BRANCO	SEM DADOS	RUA ZÉ BRANCO	ATIVO	BOA	9,00	INFO REQUEST	
COCAL DE TELHA	CONJUTO UNIÃO	SEM DADOS	RUA 26 DE DEZEMBRO	ATIVO	BOA	9,00	INFO REQUEST	
COCAL DE TELHA	BAIRRO SÃO LUÍS	SEM DADOS	BAIRRO SÃO LUÍS	ATIVO	BOA	8,00	INFO REQUEST	
COCAL DOS ALVES	RESERVATÓRIO 01	SEM DADOS	AV. MANOEL DOMINGOS - ZONA URBANA	ATIVO	BOA	5,00	INFO REQUEST	
COCAL DOS ALVES	RESERVATÓRIO 02	SEM DADOS	RUA JOÃO DOMINGOS DA SILVA - ZONA URBANA	ATIVO	BOA	60,00	INFO REQUEST	
COCAL DOS ALVES	RESERVATÓRIO 03	SEM DADOS	RUA JOSÉ ANTONIO MACHADO - ZONA URBANA	ATIVO	BOA	5,00	INFO REQUEST	
COCAL DOS ALVES	RESERVATÓRIO 04	SEM DADOS	RUA 27 DE DEZEMBRO - ZONA URBANA	ATIVO	BOA	5,00	INFO REQUEST	

MUNICÍPIO	NOME	EQUIPAMENTO	ENDEREÇO	SITUAÇÃO	CONDIÇÃO	VOLUME (M³)	FONTE DOS DADOS	OBSERVAÇÕES
COCAL DOS ALVES	RESERVATÓRIO 05	SEM DADOS	AVENIDA JOÃO CLEMENTINO FILHO - ZONA URBANA	ATIVO	MODERADA	5,00	INFO REQUEST	EM OPERAÇÃO PARCIAL (NECESSITA ALGUM EQUIPAMENTO PARA OPERAÇÃO PLENA)
COCAL DOS ALVES	RESERVATÓRIO 06	SEM DADOS	RUA GOV. DIRCEU ARCOVERDE - ZONA URBANA	ATIVO	BOA	5,00	INFO REQUEST	
COCAL DOS ALVES	RESERVATÓRIO 07	SEM DADOS	AVENIDA JOÃO CLEMENTINO FILHO - ZONA URBANA	ATIVO	BOA	5,00	INFO REQUEST	
COCAL DOS ALVES	RESERVATÓRIO 08	SEM DADOS	PROLONGAMENTO DA RUA LUIZA MACHADO DE ALMEIDA - ZONA URBANA	ATIVO	BOA	5,00	INFO REQUEST	
COIVARAS	R1	SEM DADOS	BAIRRO BURITIZINHO	ATIVO	BOA	10,00	INFO REQUEST/PMSB	
COIVARAS	R3	SEM DADOS	BAIRRO SANTA VITÓRIA	ATIVO	BOA	50,00	INFO REQUEST/PMSB	
COIVARAS	R4	SEM DADOS	RUA SETE DE SETEMBRO - CENTRO	ATIVO	BOA	20,00	INFO REQUEST/PMSB	
COIVARAS	R5	SEM DADOS	RUA SETE DE SETEMBRO - CENTRO	ATIVO	BOA	20,00	INFO REQUEST/PMSB	
COIVARAS	R6	SEM DADOS	CENTRO	ATIVO	BOA	5,00	INFO REQUEST/PMSB	
COIVARAS	R7	SEM DADOS	CENTRO	ATIVO	BOA	5,00	INFO REQUEST/PMSB	
CURRALINHOS	CX 01	SEM DADOS	AV. PRINCIPAL, BAIRRO CENTRO	ATIVO	BOA	20,00	INFO REQUEST	
CURRALINHOS	CX02	SEM DADOS	BAIRRO CENTRO	ATIVO	BOA	10,00	INFO REQUEST	
CURRALINHOS	CX04	SEM DADOS	BAIRRO VILA NOVA	ATIVO	BOA	10,00	INFO REQUEST	
CURRALINHOS	CX05	SEM DADOS	BAIRRO SANTA ISABEL	ATIVO	BOA	20,00	INFO REQUEST	
CURRALINHOS	CX06, CX07 E CX08	SEM DADOS	BAIRRO FAVEIRA	ATIVO	BOA	120,00	INFO REQUEST	
DOMINGOS MOURÃO	RESERVATÓRIO ELEVADO	SEM DADOS	RUA DEP. MILTO BRANDÃO, S/N	ATIVO	NÃO INFORMADO	80,00	AGESPISA	
DOMINGOS MOURÃO	SEM DADOS	SEM DADOS	PRÓXIMO A RUA RAIMUNDO JOAQUIM	ATIVO	NÃO INFORMADO	50,00	PMSB	

MUNICÍPIO	NOME	EQUIPAMENTO	ENDEREÇO	SITUAÇÃO	CONDIÇÃO	VOLUME (M³)	FONTE DOS DADOS	OBSERVAÇÕES
			DOS SANTOS, BAIRRO CENTRO					
DOMINGOS MOURÃO	SEM DADOS	SEM DADOS	AO LADO DO POÇO N° 08	ATIVO	NÃO INFORMADO	22,00	PMSB	
DOMINGOS MOURÃO	SEM DADOS	SEM DADOS	AO LADO DO POÇO N° 09	ATIVO	NÃO INFORMADO	5,00	PMSB	
ESPERANTINA	RESERVATÓRIO ELEVADO	SEM DADOS	RUA LANDRI SALES, S/N	INATIVO	RUIM	320,00	AGESPISA/RELATORIO	
ESPERANTINA	RESERVATÓRIO ELEVADO	SEM DADOS	ETA	ATIVO	RUIM	800,00	RELATORIO	
HUGO NAPOLEÃO	R1	SEM DADOS	LOCALIZADO NA ÁREA DO POÇO N° 02	ATIVO	NÃO INFORMADO	75,00	PMSB	
HUGO NAPOLEÃO	R2	SEM DADOS	LOCALIZADO NA ÁREA DO POÇO N° 07	ATIVO	NÃO INFORMADO	10,00	PMSB	
JARDIM DO MULATO	R1 - ELEVADO	SEM DADOS	AO LADO DO POÇO N° 01	ATIVO	NÃO INFORMADO	150,00	PMSB	
JARDIM DO MULATO	R2- ELEVADO	SEM DADOS	AO LADO DO POÇO N° 01	INATIVO	NÃO INFORMADO	50,00	PMSB	
JARDIM DO MULATO	R3- ELEVADO	SEM DADOS	AO LADO DO POÇO N° 03	ATIVO	NÃO INFORMADO	15,00	PMSB	
JARDIM DO MULATO	R4- ELEVADO	SEM DADOS	AO LADO DO POÇO N° 04	ATIVO	NÃO INFORMADO	5,00	PMSB	
JOAQUIM PIRES	R1 - ELEVADO	SEM DADOS	SEM DADOS	ATIVO	NÃO INFORMADO	SEM DADOS	PMSB	
JOAQUIM PIRES	R2- ELEVADO	SEM DADOS	SEM DADOS	ATIVO	NÃO INFORMADO	SEM DADOS	PMSB	
JOAQUIM PIRES	R3- ELEVADO	SEM DADOS	SEM DADOS	INATIVO	NÃO INFORMADO	SEM DADOS	PMSB	
JOCA MARQUES	REL	SEM DADOS	SEM DADOS	ATIVO	NÃO INFORMADO	60,00	PMSB	
JOSÉ DE FREITAS	RAP 01	SEM DADOS	CENTRO	ATIVO	RUIM	270,00	RELATÓRIO	
JOSÉ DE FREITAS	RAP 02	SEM DADOS	SUCO DE UVA	ATIVO	RUIM	500,00	RELATÓRIO	
JOSÉ DE FREITAS	REL 01	SEM DADOS	BOA ESPERANÇA	ATIVO	MODERADA	200,00	RELATÓRIO	
JOSÉ DE FREITAS	REL 02 - GUSMÃO	SEM DADOS	SEM DADOS	ATIVO	BOA	150,00	RELATÓRIO	
JOSÉ DE FREITAS	REL 03	SEM DADOS	SEM DADOS	INATIVO	NÃO INFORMADO	15,00	RELATÓRIO	

MUNICÍPIO	NOME	EQUIPAMENTO	ENDEREÇO	SITUAÇÃO	CONDIÇÃO	VOLUME (M³)	FONTE DOS DADOS	OBSERVAÇÕES
JUAZEIRO DO PIAUÍ	SEM DADOS	SEM DADOS	LOCALIZADO NA ÁREA DO POÇO N° 01	ATIVO	NÃO INFORMADO	50,00	AGESPISA/PMSB	
LAGOA ALEGRE	SEM DADOS	SEM DADOS	MORRO DO SANTO, RUA 5	ATIVO	NÃO INFORMADO	150,00	PMSB	
LAGOA ALEGRE	SEM DADOS	SEM DADOS	RUA FRANCISCO FELIX GUIMARÃES	ATIVO	NÃO INFORMADO	50,00	PMSB	
LAGOA ALEGRE	SEM DADOS	SEM DADOS	NA ÁREA INTERNA DA PREFEITURA MUNICIPAL	ATIVO	NÃO INFORMADO	3,00	PMSB	
LAGOA ALEGRE	SEM DADOS	SEM DADOS	RUA NOVO HORIZONTE - BAIRRO CANAÃ - AO LADO DO POÇO	ATIVO	NÃO INFORMADO	10,00	PMSB	
LUÍS CORREIA	R1	SEM DADOS	AVENIDA PIAUÍ, PRÓXIMO AO POSTO BRISAMAR	ATIVO	NÃO INFORMADO	500,00	PMSB	
LUÍS CORREIA	R2	SEM DADOS	AVENIDA PIAUÍ, PRÓXIMO AO POSTO BRISAMAR	ATIVO	NÃO INFORMADO	500,00	PMSB	
LUÍS CORREIA	R3	SEM DADOS	AVENIDA PIAUÍ, PRÓXIMO AO POSTO BRISAMAR	ATIVO	NÃO INFORMADO	500,00	PMSB	
LUÍS CORREIA	R4	SEM DADOS	BAIRRO PEITO DE MOÇA	ATIVO	NÃO INFORMADO	500,00	PMSB	
LUÍS CORREIA	R5	SEM DADOS	BAIRRO COQUEIRO	ATIVO	NÃO INFORMADO	500,00	PMSB	
LUZILÂNDIA	REL 01	CONCRETO	ETA	ATIVO	BOA	2.000,00	RELATÓRIO	POSSUI VAZAMENTO
LUZILÂNDIA	RAP 01	CONCRETO	GABIRABA	INATIVO	RUIM	500,00	RELATÓRIO	
LUZILÂNDIA	REL 02	FIBRA	LOTEAMENTO RECANTO	INATIVO	RUIM	15,00	RELATÓRIO	
MADEIRO	R1	SEM DADOS	SEM DADOS	ATIVO	RUIM	57,00	PMSB	NECESSÁRIO PROJETO DE REESTRUTURAÇÃO DE TODO O SISTEMA DE ABASTECIMENTO DE ÁGUA
MADEIRO	R2	SEM DADOS	SEM DADOS	ATIVO	RUIM	80,00	PMSB	NECESSÁRIO PROJETO DE REESTRUTURAÇÃO DE TODO O SISTEMA DE

MUNICÍPIO	NOME	EQUIPAMENTO	ENDEREÇO	SITUAÇÃO	CONDIÇÃO	VOLUME (M³)	FONTE DOS DADOS	OBSERVAÇÕES
								ABASTECIMENTO DE ÁGUA
MADEIRO	R3	SEM DADOS	SEM DADOS	ATIVO	RUIM	15,00	PMSB	NECESSÁRIO PROJETO DE REESTRUTURAÇÃO DE TODO O SISTEMA DE ABASTECIMENTO DE ÁGUA
MADEIRO	R4	SEM DADOS	SEM DADOS	ATIVO	RUIM	5,00	PMSB	NECESSÁRIO PROJETO DE REESTRUTURAÇÃO DE TODO O SISTEMA DE ABASTECIMENTO DE ÁGUA
MIGUEL ALVES	REL	SEM DADOS	CENTRO	ATIVO	RUIM	300,00	RELATÓRIO	
MILTON BRANDÃO	RESERVATÓRIO - CENTRO	SEM DADOS	RUA DAS FLORES	ATIVO	BOA	100,00	INFO REQUEST	
MILTON BRANDÃO	RESERVATÓRIO - RUA DO BARREIRO	SEM DADOS	RUA DO BARREIRO	ATIVO	BOA	5,00	INFO REQUEST	
MILTON BRANDÃO	RESERVATÓRIO 01 - VISTA ALEGRE	SEM DADOS	BAIRRO VISTA ALEGRE	ATIVO	BOA	5,00	INFO REQUEST	
MILTON BRANDÃO	RESERVATÓRIO 02 - VISTA ALEGRE	SEM DADOS	BAIRRO VISTA ALEGRE	ATIVO	BOA	10,00	INFO REQUEST	
MILTON BRANDÃO	RESERVATÓRIO 03 - VISTA ALEGRE	SEM DADOS	BAIRRO VISTA ALEGRE	ATIVO	BOA	5,00	INFO REQUEST	
MILTON BRANDÃO	RESERVATÓRIO 01 - SÃO GONÇALO	SEM DADOS	BAIRRO SÃO GONÇALO	ATIVO	BOA	5,00	INFO REQUEST	
MILTON BRANDÃO	RESERVATÓRIO 02 - SÃO GONÇALO	SEM DADOS	BAIRRO SÃO GONÇALO	ATIVO	BOA	5,00	INFO REQUEST	
MILTON BRANDÃO	RESERVATÓRIO 03 - SÃO GONÇALO	SEM DADOS	BAIRRO SÃO GONÇALO	ATIVO	BOA	20,00	INFO REQUEST	
MILTON BRANDÃO	RESERVATÓRIO 04 - SÃO GONÇALO	SEM DADOS	BAIRRO SÃO GONÇALO	ATIVO	BOA	3,00	INFO REQUEST	
MILTON BRANDÃO	RESERVATÓRIO 05 - SÃO GONÇALO	SEM DADOS	BAIRRO SÃO GONÇALO	ATIVO	BOA	2,00	INFO REQUEST	
MILTON BRANDÃO	RESERVATÓRIO - MATADOURO	SEM DADOS	AVENIDA NOVO RETIRO	ATIVO	BOA	5,00	INFO REQUEST	

MUNICÍPIO	NOME	EQUIPAMENTO	ENDEREÇO	SITUAÇÃO	CONDIÇÃO	VOLUME (M³)	FONTE DOS DADOS	OBSERVAÇÕES
MILTON BRANDÃO	REL	SEM DADOS	BAIRRO CENTRO (SEDE)	ATIVO	NÃO INFORMADO	100,00	PMSB	
MILTON BRANDÃO	REL	SEM DADOS	BAIRRO CONJUNTO JÚLIO ALEXANDRINO	ATIVO	NÃO INFORMADO	1,00	PMSB	
MORRO DO CHAPÉU	POÇO PERTO DO SINDICATO	SEM DADOS	RUA JULIA MARIA	ATIVO	BOA	80,00	INFO REQUEST	NOME CONSIDERADO COMO PRÓXIMO AO POÇO
MORRO DO CHAPÉU	POÇO PERTO DA CAIXA D'ÁGUA	SEM DADOS	RUA JULIA MARIA	ATIVO	BOA	25,00	INFO REQUEST	NOME CONSIDERADO COMO PRÓXIMO AO POÇO
MORRO DO CHAPÉU	POÇO PERTO DO COLEGIO CONRADO	SEM DADOS	RUA JULIA MARIA	ATIVO	BOA	5,00	INFO REQUEST	NOME CONSIDERADO COMO PRÓXIMO AO POÇO
MORRO DO CHAPÉU	POÇO PERTO DA CRECHE MÃE RAINHA	SEM DADOS	AV. JOSE NOGUEIRA DE AGUIAR	ATIVO	RUIM	10,00	INFO REQUEST	NOME CONSIDERADO COMO PRÓXIMO AO POÇO
MORRO DO CHAPÉU	POÇO PERTO DO AÇUDE	SEM DADOS	AV. JOSE NOGUEIRA DE AGUIAR	ATIVO	BOA	10,00	INFO REQUEST	NOME CONSIDERADO COMO PRÓXIMO AO POÇO
MORRO DO CHAPÉU	POÇO DO MATADOURO	SEM DADOS	RUA MIGUEL MARCOLINO DAMSCENO	ATIVO	BOA	10,00	INFO REQUEST	NOME CONSIDERADO COMO PRÓXIMO AO POÇO
MURICI DOS PORTELAS	SEM DADOS	SEM DADOS	SEM DADOS	ATIVO	NÃO INFORMADO	SEM DADOS	PMSB	
NOSSA SENHORA DOS REMÉDIOS	RESERVATÓRIO ASSENTE	SEM DADOS	RUA AGOSTINHO VIEIRA DE QUEIROZ	ATIVO	NÃO INFORMADO	15,00	AGESPISA	
NOSSA SENHORA DOS REMÉDIOS	SEM DADOS	SEM DADOS	BAIRRO SÃO SEBASTIÃO	ATIVO	NÃO INFORMADO	50,00	PMSB	
NOSSA SENHORA DOS REMÉDIOS	SEM DADOS	SEM DADOS	BAIRRO SÃO SEBASTIÃO	ATIVO	NÃO INFORMADO	5,00	PMSB	
NOSSA SENHORA DOS REMÉDIOS	SEM DADOS	SEM DADOS	BAIRRO LOURIVAL	ATIVO	NÃO INFORMADO	30,00	PMSB	
NOSSA SENHORA DOS REMÉDIOS	SEM DADOS	SEM DADOS	BAIRRO SÃO JACÓ	ATIVO	NÃO INFORMADO	30,00	PMSB	
NOSSA SENHORA DOS REMÉDIOS	SEM DADOS	SEM DADOS	POVOADO PIQUIZEIRO	ATIVO	NÃO INFORMADO	5,00	PMSB	
NOSSA SENHORA DOS REMÉDIOS	SEM DADOS	SEM DADOS	POVOADO ESTÁDIO NOVO	ATIVO	NÃO INFORMADO	15,00	PMSB	

MUNICÍPIO	NOME	EQUIPAMENTO	ENDEREÇO	SITUAÇÃO	CONDIÇÃO	VOLUME (M³)	FONTE DOS DADOS	OBSERVAÇÕES
NOVO SANTO ANTÔNIO	R1	SEM DADOS	RUA SAPATEIRO RUFINO, CENTRO	ATIVO	NÃO INFORMADO	20,00	PMSB	
NOVO SANTO ANTÔNIO	R2	SEM DADOS	RUA SAPATEIRO RUFINO, CENTRO	ATIVO	NÃO INFORMADO	20,00	PMSB	
NOVO SANTO ANTÔNIO	R3	SEM DADOS	RUA SAPATEIRO RUFINO, CENTRO	ATIVO	NÃO INFORMADO	20,00	PMSB	
NOVO SANTO ANTÔNIO	R4	SEM DADOS	RUA CAPITÃO JOSÉ MANOEL DA CRUZ, CENTRO	ATIVO	NÃO INFORMADO	15,00	PMSB	
NOVO SANTO ANTÔNIO	R5	SEM DADOS	BAIRRO JENIPAPEIRO	ATIVO	NÃO INFORMADO	10,00	PMSB	
NOVO SANTO ANTÔNIO	R6	SEM DADOS	RUA PROJETADA, BAIRRO TAMANDUÁ	ATIVO	NÃO INFORMADO	10,00	PMSB	
NOVO SANTO ANTÔNIO	R7	SEM DADOS	LOCALIDADE BOA VISTA	ATIVO	NÃO INFORMADO	5,00	PMSB	
OLHO D'ÁGUA DO PIAUÍ	R1	SEM DADOS	AO LADO DO POÇO N° 01	ATIVO	NÃO INFORMADO	10,00	PMSB	
OLHO D'ÁGUA DO PIAUÍ	R2	SEM DADOS	AO LADO DO POÇO N° 02	ATIVO	NÃO INFORMADO	40,00	PMSB	
OLHO D'ÁGUA DO PIAUÍ	R3	SEM DADOS	AO LADO DO POÇO N° 03	ATIVO	NÃO INFORMADO	15,00	PMSB	
OLHO D'ÁGUA DO PIAUÍ	R4	SEM DADOS	AO LADO DO POÇO N° 04	ATIVO	NÃO INFORMADO	70,00	PMSB	
OLHO D'ÁGUA DO PIAUÍ	R5	SEM DADOS	LOCALIZADO APROX. 100 M DO POÇO N° 05	ATIVO	NÃO INFORMADO	10,00	PMSB	
OLHO D'ÁGUA DO PIAUÍ	R6	SEM DADOS	LOCALIZADO APROX. 100 M DO POÇO N° 05	ATIVO	NÃO INFORMADO	10,00	PMSB	
PARNAÍBA	CENTRO DE RESERVAÇÃO SÃO VICENTE DE PAULA, ETA IV	O SISTEMA É COMPOSTO POR DOIS CONJUNTOS MOTORES BOMBAS TIPO SUBMERSO, MARCA EBARA MODELO BHS 813-2, POTÊNCIA 25HP. UM EQUIPAMENTO RESERVA.	ESTRADA DE ROSÁPOLIS - ETA IV	SEM DADOS	NÃO INFORMADO	100,00	AGESPISA	
PARNAÍBA	ENTERRADO ETA I-III-IV	SEM DADOS	ETA IV	SEM DADOS	NÃO INFORMADO	2.000,00	RELATÓRIO	
PARNAÍBA	REL ATLÂNTICO	SEM DADOS	ATLÂNTICO	SEM DADOS	NÃO INFORMADO	100,00	RELATÓRIO	

MUNICÍPIO	NOME	EQUIPAMENTO	ENDEREÇO	SITUAÇÃO	CONDIÇÃO	VOLUME (M³)	FONTE DOS DADOS	OBSERVAÇÕES
PARNAÍBA	REL CILÍNDRICO	SEM DADOS	NI	SEM DADOS	NÃO INFORMADO	150,00	RELATÓRIO	
PARNAÍBA	RESERVATÓRIO	SEM DADOS	NI	SEM DADOS	NÃO INFORMADO	310,00	RELATÓRIO	
PARNAÍBA	REL SANTA TEREZINHA	SEM DADOS	SANTA TEREZINHA	SEM DADOS	NÃO INFORMADO	1.000,00	RELATÓRIO	
PARNAÍBA	RESERVATÓRIO CILINDRO	SEM DADOS	NI	SEM DADOS	NÃO INFORMADO	NI	RELATÓRIO	
PARNAÍBA	REL GENPA_SGS	CONCRETO	SEDE GENPA	ATIVO	BOA	1.500,00	RELATÓRIO	
PARNAÍBA	REL RODOVIÁRIA	CONCRETO	RODOVIÁRIA	ATIVO	BOA	1.000,00	RELATÓRIO	
PARNAÍBA	REL CENTRO	CONCRETO	CENTRO	ATIVO	BOA	1.000,00	RELATÓRIO	
PARNAÍBA	REL BETÂNIA	CONCRETO	BETÂNIA	ATIVO	MODERADA	1.000,00	RELATÓRIO	VAZAMENTO
PARNAÍBA	REL RESERVA – ETA IV	SEM DADOS	ESTRADA DE ROSÁPOLIS - ETA IV	SEM DADOS	NÃO INFORMADO	300,00	RELATÓRIO	
PARNAÍBA	REL LAGOA DA PRATA	SEM DADOS	LAGOA DA PRATA	SEM DADOS	NÃO INFORMADO	400,00	RELATÓRIO	
PARNAÍBA	REL ETA I – LAVAGEM	SEM DADOS	ETA I	SEM DADOS	NÃO INFORMADO	80,00	RELATÓRIO	
PARNAÍBA	ENTERRADO ETA III	SEM DADOS	ETA III	SEM DADOS	NÃO INFORMADO	2.000,00	RELATÓRIO	
PEDRO II	RESERVATÓRIO ELEVADO	SEM DADOS	ETA FILTROS	ATIVO	BOA	300,00	AGESPISA	
PEDRO II	RESERVATÓRIO ASSENTE	SEM DADOS	RAP ETA	INATIVO	NÃO INFORMADO	65,00	AGESPISA	
PEDRO II	RESERVATÓRIO ASSENTE	SEM DADOS	REL ETA	ATIVO	BOA	300,00	AGESPISA	
PEDRO II	RESERVATÓRIO ELEVADO	SEM DADOS	RAP ETA	ATIVO	BOA	700,00	AGESPISA	
PEDRO II	RESERVATÓRIO ELEVADO	SEM DADOS	SANTA FÉ	ATIVO	BOA	300,00	AGESPISA	
PEDRO II	RESERVATÓRIO ELEVADO	SEM DADOS	VILA KOLPING	ATIVO	BOA	300,00	AGESPISA	
PIRACURUCA	RESERVATÓRIO ELEVADO 01	SEM DADOS	ETA BR 343	ATIVO	BOA	800,00	AGESPISA/RELATÓRIO	
PIRACURUCA	RESERVATÓRIO ASSENTE 01	SEM DADOS	ETA BR 343	ATIVO	BOA	SEM DADOS	AGESPISA/RELATÓRIO	
PIRACURUCA	REL 03	SEM DADOS	SEM DADOS	ATIVO	NÃO INFORMADO	100,00	AGESPISA	

MUNICÍPIO	NOME	EQUIPAMENTO	ENDEREÇO	SITUAÇÃO	CONDIÇÃO	VOLUME (M³)	FONTE DOS DADOS	OBSERVAÇÕES
PIRACURUCA	REL 04	SEM DADOS	SEM DADOS	ATIVO	NÃO INFORMADO	200,00	AGESPISA	
PIRACURUCA	RESERVATÓRIO ELEVADO 03	SEM DADOS	LOTEAMENTO RECANTO DOS IPÊS	ATIVO	BOA	160,00	AGESPISA/RELATÓRIO	
PIRACURUCA	RESERVATÓRIO ELEVADO 02	SEM DADOS	RUA WALTER SPINDOLA	INATIVO	MODERADA	SEM DADOS	AGESPISA	
PIRIPIRI	REL	SEM DADOS	ETA	ATIVO	BOA	350,00	AGESPISA/RELATÓRIO	
PIRIPIRI	RAP 1	SEM DADOS	ETA	ATIVO	BOA	900,00	AGESPISA/RELATÓRIO	
PIRIPIRI	RAP 2	SEM DADOS	ETA	ATIVO	BOA	1.200,00	AGESPISA/RELATÓRIO	
PIRIPIRI	RAP 3	SEM DADOS	ETA	ATIVO	BOA	1.200,00	AGESPISA/RELATÓRIO	
PIRIPIRI	REL LAVAGEM DE FILTROS	SEM DADOS	ETA	ATIVO	BOA	230,00	AGESPISA/RELATÓRIO	
PIRIPIRI	REL PARQUE RECREIO	SEM DADOS	PARQUE RECREIO	ATIVO	BOA	500,00	AGESPISA/RELATÓRIO	
PIRIPIRI	RESERVATÓRIO ELEVADO	SEM DADOS	PRADO/FREITS	ATIVO	BOA	100,00	AGESPISA/RELATÓRIO	
PIRIPIRI	RESERVATÓRIO ELEVADO	SEM DADOS	JOQUEI CLUBE	INATIVO	BOA	50,00	AGESPISA/RELATÓRIO	
PIRIPIRI	RESERVATÓRIO ELEVADO	SEM DADOS	ANTERO RESENDE	ATIVO	BOA	300,00	AGESPISA/RELATÓRIO	
PIRIPIRI	REL PETECAS	SEM DADOS	PETECAS	INATIVO	BOA	150,00	RELATÓRIO	DESATIVADO
PORTO	RESERVATÓRIO ASSENTE	SEM DADOS	RUA PADRE FORMIGA	INATIVO	NÃO INFORMADO	15,00	AGESPISA	
PORTO	RESERVATÓRIO ASSENTE	SEM DADOS	RUA TREZE	ATIVO	NÃO INFORMADO	10,00	AGESPISA	
REGENERAÇÃO	REL 200	SEM DADOS	MORRO CAIXA D AGUA	ATIVO	BOA	200,00	RELATÓRIO	
REGENERAÇÃO	REL 350	SEM DADOS	MORRO CAIXA D AGUA	ATIVO	BOA	350,00	RELATÓRIO	
SÃO JOÃO DA FRONTEIRA	SEM DADOS	SEM DADOS	SEDE I - CENTRO	ATIVO	NÃO INFORMADO	100,00	PMSB	
SÃO JOÃO DA FRONTEIRA	SEM DADOS	SEM DADOS	SEDE II - CENTRO	ATIVO	NÃO INFORMADO	100,00	PMSB	
SÃO JOÃO DA FRONTEIRA	SEM DADOS	SEM DADOS	SEDE II - CENTRO	INATIVO	NÃO INFORMADO	60,00	PMSB	
SÃO JOÃO DA FRONTEIRA	SEM DADOS	SEM DADOS	SEDE III - CENTRO	ATIVO	NÃO INFORMADO	20,00	PMSB	
SÃO JOÃO DA FRONTEIRA	SEM DADOS	SEM DADOS	ALTO ALEGRE I	ATIVO	NÃO INFORMADO	10,00	PMSB	

MUNICÍPIO	NOME	EQUIPAMENTO	ENDEREÇO	SITUAÇÃO	CONDIÇÃO	VOLUME (M³)	FONTE DOS DADOS	OBSERVAÇÕES
SÃO JOÃO DA FRONTEIRA	SEM DADOS	SEM DADOS	ALTO ALEGRE II	ATIVO	NÃO INFORMADO	10,00	PMSB	
SÃO JOÃO DA FRONTEIRA	SEM DADOS	SEM DADOS	ALTO ALEGRE III	ATIVO	NÃO INFORMADO	30,00	PMSB	
SÃO JOÃO DA FRONTEIRA	SEM DADOS	SEM DADOS	ALTO ALEGRE IV	ATIVO	NÃO INFORMADO	15,00	PMSB	
SÃO JOÃO DA SERRA	RESERVATÓRIO ELEVADO	SEM DADOS	RUA SANTA LUZ, S/N	INATIVO	NÃO INFORMADO	10,00	AGESPISA	
SÃO JOÃO DA SERRA	RESERVATÓRIO ELEVADO	SEM DADOS	RUA SANTA LUZ, S/N	INATIVO	NÃO INFORMADO	10,00	AGESPISA	
SÃO JOÃO DA SERRA	SEM DADOS	SEM DADOS	RUA MANOEL, BAIRRO SANTA RITA	ATIVO	NÃO INFORMADO	5,00	PMSB	
SÃO JOÃO DA SERRA	SEM DADOS	SEM DADOS	BAIRRO GAMELEIRA	ATIVO	NÃO INFORMADO	5,00	PMSB	
SÃO JOÃO DA SERRA	SEM DADOS	SEM DADOS	RUA SANTA LUZ, BAIRRO PIÇARRA	ATIVO	NÃO INFORMADO	200,00	PMSB	
SÃO JOÃO DO ARRAIAL	RESERVATORIO I	SEM DADOS	AV VICENTE AUGUSTO -CENTRO	ATIVO	MODERADA	SEM DADOS	INFO REQUEST	EM OPERAÇÃO PARCIAL (NECESSITA ALGUM EQUIPAMENTO PARA OPERAÇÃO PLENA)
SÃO JOÃO DO ARRAIAL	RESERVATORIO II	SEM DADOS	RUA MARCO AMARO - BAIRRO SOSSEGO	ATIVO	MODERADA	SEM DADOS	INFO REQUEST	EM OPERAÇÃO PARCIAL (NECESSITA ALGUM EQUIPAMENTO PARA OPERAÇÃO PLENA)
SÃO JOSÉ DO DIVINO	RESERVATÓRIO ELEVADO	SEM DADOS	RUA DOMINGOS ALMEIDA, 880	ATIVO	NÃO INFORMADO	300,00	AGESPISA	
SÃO MIGUEL DO TAPUIO	RESERVATÓRIO ELEVADO	SEM DADOS	RUA ELIA FURTADO, S/N	INATIVO	NÃO INFORMADO	300,00	AGESPISA/RELATÓRIO	
SÃO MIGUEL DO TAPUIO	RESERVATÓRIO ELEVADO	SEM DADOS	RUA JOSÉ HILO CAMPELO, S/N	ATIVO	NÃO INFORMADO	25,00	AGESPISA/RELATÓRIO	
SÃO MIGUEL DO TAPUIO	REL 05	PVC	BAIRRO AÇUDE	ATIVO	NÃO INFORMADO	10,00	RELATÓRIO	ABASTECIDO PELO POÇO 11 DO PROSAR.
SÃO MIGUEL DO TAPUIO	REL 04	CONCRETO	BAIRRO AÇUDE	ATIVO	NÃO INFORMADO	18,00	RELATÓRIO	ABASTECIDO PELO POÇO 11 DA PREFEITURA.
SÃO MIGUEL DO TAPUIO	REL 03	PVC	RUA ZACARIAS MANO	ATIVO	NÃO INFORMADO	10,00	RELATÓRIO	
SÃO MIGUEL DO TAPUIO	REL 02	PVC	BAIRRO LUÍS ARAÚJO TORRES	ATIVO	NÃO INFORMADO	5,00	RELATÓRIO	
SÃO MIGUEL DO TAPUIO	REL 01	PVC	BAIRRO FÁTIMA	ATIVO	NÃO INFORMADO	10,00	RELATÓRIO	

MUNICÍPIO	NOME	EQUIPAMENTO	ENDEREÇO	SITUAÇÃO	CONDIÇÃO	VOLUME (M³)	FONTE DOS DADOS	OBSERVAÇÕES
SÃO MIGUEL DO TAPUIO	REL POÇO 02	CONCRETO	SÃO LUIS	INATIVO	BOA	75,00	RELATÓRIO	
SÃO MIGUEL DO TAPUIO	PEL POÇO 03	CONCRETO	CANTO	ATIVO	MODERADA	150,00	RELATÓRIO	
SIGEFREDO PACHECO	CAIXA	SEM DADOS	RUA BENEDITO PORTELA, 704.	ATIVO	BOA	50,00	INFO REQUEST	
SIGEFREDO PACHECO	CAIXA	SEM DADOS	RUA MAURICIO TOMAZ	ATIVO	BOA	55,00	INFO REQUEST	
SIGEFREDO PACHECO	CAIXA	SEM DADOS	RUA JUSTINA ALVES NONATA, 290. B CAJUEIRO	ATIVO	BOA	10,00	INFO REQUEST	
SIGEFREDO PACHECO	CAIXA	SEM DADOS	RUA JUSTINA ALVES NONATA, 290. B CAJUEIRO	ATIVO	BOA	10,00	INFO REQUEST	
SIGEFREDO PACHECO	CAIXA	SEM DADOS	RUA CARUARÚ B BELA VISTA	ATIVO	BOA	10,00	INFO REQUEST	
SIGEFREDO PACHECO	CAIXA	SEM DADOS	RUA CARUARÚ B BELA VISTA	ATIVO	BOA	10,00	INFO REQUEST	
SIGEFREDO PACHECO	CAIXA	SEM DADOS	BAIRRO SANTO ANTONIO, SN.	ATIVO	BOA	5,00	INFO REQUEST	
SIGEFREDO PACHECO	CAIXA	SEM DADOS	RUA MOISES DA MATA	ATIVO	BOA	10,00	INFO REQUEST	
SIGEFREDO PACHECO	CAIXA	SEM DADOS	RUA MOISES DA MATA	ATIVO	BOA	10,00	INFO REQUEST	
SIGEFREDO PACHECO	SEM DADOS	SEM DADOS	RUA CARUARU, BAIRRO BELA VISTA	ATIVO	NÃO INFORMADO	10,00	PMSB	
SIGEFREDO PACHECO	SEM DADOS	SEM DADOS	RUA JAICÓS, BAIRRO BELA VISTA	ATIVO	NÃO INFORMADO	10,00	PMSB	
SIGEFREDO PACHECO	SEM DADOS	SEM DADOS	RUA ANTONIO LUIS, BAIRRO CAJUEIRO	ATIVO	NÃO INFORMADO	50,00	PMSB	
SIGEFREDO PACHECO	SEM DADOS	SEM DADOS	RUA JUSTINA ALVES NONATA, BAIRRO CAJUEIRO	ATIVO	NÃO INFORMADO	10,00	PMSB	
SIGEFREDO PACHECO	SEM DADOS	SEM DADOS	RUA JUSTINA ALVES NONATA, BAIRRO CAJUEIRO	ATIVO	NÃO INFORMADO	10,00	PMSB	
SIGEFREDO PACHECO	SEM DADOS	SEM DADOS	RUA VICENTE PACHECO, BAIRRO CENTRO	ATIVO	NÃO INFORMADO	55,00	PMSB	

MUNICÍPIO	NOME	EQUIPAMENTO	ENDEREÇO	SITUAÇÃO	CONDIÇÃO	VOLUME (M³)	FONTE DOS DADOS	OBSERVAÇÕES
SIGEFREDO PACHECO	SEM DADOS	SEM DADOS	RUA PRIMEIRO DE MAIO, BAIRRO SANTO ANTONIO	ATIVO	NÃO INFORMADO	5,00	PMSB	
SIGEFREDO PACHECO	SEM DADOS	SEM DADOS	RUA SETE DE SETEMBRO, BAIRRO SÃO JOSE	ATIVO	NÃO INFORMADO	5,00	PMSB	
UNIÃO	RAP 01	SEM DADOS	CENTRO	ATIVO	RUIM	1.200,00	RELATÓRIO	
UNIÃO	RAP 02	SEM DADOS	CENTRO	INATIVO	NÃO INFORMADO	300,00	RELATÓRIO	

1.1.7 Estação Elevatória de Esgoto (EEE)

MUNICÍPIO	NOME	ENDEREÇO	CONDIÇÃO	VAZÃO (L/S)	SITUAÇÃO	FONTE DOS DADOS	OBSERVAÇÕES
ÁGUA BRANCA	EEE 01	SEM DADOS	NÃO INFORMADO	2,12	SEM DADOS	AGESPISA	
ÁGUA BRANCA	EEE 02	SEM DADOS	NÃO INFORMADO	14,54	SEM DADOS	AGESPISA	
ÁGUA BRANCA	EEE 03	SEM DADOS	NÃO INFORMADO	18,85	SEM DADOS	AGESPISA	
ÁGUA BRANCA	EEE04	SEM DADOS	NÃO INFORMADO	26,96	SEM DADOS	AGESPISA	
ÁGUA BRANCA	EEE06	SEM DADOS	NÃO INFORMADO	1,70	SEM DADOS	AGESPISA	
ÁGUA BRANCA	EEE07	SEM DADOS	NÃO INFORMADO	52,66	SEM DADOS	AGESPISA	
ÁGUA BRANCA	EEE09	SEM DADOS	NÃO INFORMADO	2,76	SEM DADOS	AGESPISA	
ÁGUA BRANCA	EEE10	SEM DADOS	NÃO INFORMADO	8,41	SEM DADOS	AGESPISA	
ÁGUA BRANCA	EEE11	SEM DADOS	NÃO INFORMADO	1,99	SEM DADOS	AGESPISA	
ALTOS	01EEE	AO LADO DA ETE	BOA	SEM DADOS	SEM DADOS	AGESPISA/RELATÓRIO	
CAMPO MAIOR	BOMBA ETE 1	CONJUNTO RENASCER - RECREIO	NÃO INFORMADO	1,11	SEM DADOS	INFO REQUEST	
ILHA GRANDE	EEE01	SEM DADOS	NÃO INFORMADO	35,00	SEM DADOS	AGESPISA	
ILHA GRANDE	EEE02	SEM DADOS	NÃO INFORMADO	6,00	SEM DADOS	AGESPISA	
ILHA GRANDE	EEE03	SEM DADOS	NÃO INFORMADO	5,00	SEM DADOS	AGESPISA	
ILHA GRANDE	EEE04	SEM DADOS	NÃO INFORMADO	8,50	SEM DADOS	AGESPISA	
ILHA GRANDE	EEE05	SEM DADOS	NÃO INFORMADO	14,00	SEM DADOS	AGESPISA	

MUNICÍPIO	NOME	ENDEREÇO	CONDIÇÃO	VAZÃO (L/S)	SITUAÇÃO	FONTE DOS DADOS	OBSERVAÇÕES
ILHA GRANDE	EEE06	SEM DADOS	NÃO INFORMADO	5,00	SEM DADOS	AGESPISA	
ILHA GRANDE	EEE07	SEM DADOS	NÃO INFORMADO	5,00	SEM DADOS	AGESPISA	
JOAQUIM PIRES	EEE01	SEM DADOS	NÃO INFORMADO	30,00	SEM DADOS	AGESPISA	
JOAQUIM PIRES	EEE02	SEM DADOS	NÃO INFORMADO	30,00	SEM DADOS	AGESPISA	
LUZILÂNDIA	EEE ITARARÉ 1	SEM DADOS	BOA	SEM DADOS	INATIVO	RELATÓRIO	
LUZILÂNDIA	EEE ITARARÉ 2	RUA ANTÔNIO LEAL	BOA	SEM DADOS	INATIVO	RELATÓRIO	
LUZILÂNDIA	EEE3	RUA LE DIOGO	BOA	SEM DADOS	INATIVO	RELATÓRIO	
LUZILÂNDIA	EEE4	RUA DA PONTE	BOA	SEM DADOS	INATIVO	RELATÓRIO	
LUZILÂNDIA	EEE5	RUA JUVENAL F. DA PAZ	BOA	SEM DADOS	INATIVO	RELATÓRIO	
LUZILÂNDIA	EEE6	AV. CESÁRIO MARINHO	BOA	SEM DADOS	INATIVO	RELATÓRIO	
LUZILÂNDIA	EEE7	AV. CESÁRIO MARINHO	BOA	SEM DADOS	INATIVO	RELATÓRIO	
LUZILÂNDIA	EEE8	AV. CESÁRIO MARINHO	BOA	SEM DADOS	INATIVO	RELATÓRIO	
MURICI DOS PORTELAS	EEE01	SEM DADOS	NÃO INFORMADO	5,00	SEM DADOS	AGESPISA	
MURICI DOS PORTELAS	EEE02	SEM DADOS	NÃO INFORMADO	6,30	SEM DADOS	AGESPISA	
MURICI DOS PORTELAS	EEE03	SEM DADOS	NÃO INFORMADO	6,00	SEM DADOS	AGESPISA	
PARNAÍBA	EEE 1	CONJ. DUNAS	RUIM	SEM DADOS	ATIVO	AGESPISA/RELATÓRIO	
PARNAÍBA	EEE15	PIAÚÍ	BOA	SEM DADOS	ATIVO	AGESPISA/RELATÓRIO	
PARNAÍBA	EEE2	PIAÚÍ	RUIM	SEM DADOS	ATIVO	AGESPISA/RELATÓRIO	
PARNAÍBA	EEE5	PIAÚÍ	BOA	SEM DADOS	ATIVO	AGESPISA/RELATÓRIO	
PARNAÍBA	EEE8	SÃO JUDAS TADEU	BOA	SEM DADOS	ATIVO	AGESPISA/RELATÓRIO	
PARNAÍBA	EEE9	SÃO JUDAS TADEU	BOA	SEM DADOS	ATIVO	AGESPISA/RELATÓRIO	
PARNAÍBA	EEE10	TUCARMO	BOA	SEM DADOS	ATIVO	AGESPISA/RELATÓRIO	
PARNAÍBA	EEE11	CENTRO	MODERADA	SEM DADOS	ATIVO	AGESPISA/RELATÓRIO	EXTRAVASSANDO
PARNAÍBA	EEE7	SÃO JOSÉ	BOA	SEM DADOS	ATIVO	AGESPISA/RELATÓRIO	
PARNAÍBA	EEE3	FINAL/SÃO JOSÉ	BOA	SEM DADOS	ATIVO	AGESPISA/RELATÓRIO	
PARNAÍBA	EEE6	CEARA	MODERADA	SEM DADOS	ATIVO	AGESPISA/RELATÓRIO	
PEDRO II	01 EEE	AÇUDE JOANA	BOA	28,00	ATIVO	AGESPISA/RELATÓRIO	

MUNICÍPIO	NOME	ENDEREÇO	CONDIÇÃO	VAZÃO (L/S)	SITUAÇÃO	FONTE DOS DADOS	OBSERVAÇÕES
PIRIPIRI	EEE02	BAIRRO GERMANO	BOA	67,63	ATIVO	AGESPISA/RELATÓRIO	
PIRIPIRI	EEE04	BAIRRO PRADO	BOA	22,45	ATIVO	AGESPISA/RELATÓRIO	
PIRIPIRI	EEE PARQUE RECREIO	BAIRRO PARQUE RECREIO	BOA	SEM DADOS	ATIVO	RELATÓRIO	
PORTO	EEE01	SEM DADOS	NÃO INFORMADO	26,10	SEM DADOS	AGESPISA	
PORTO	EEE02	SEM DADOS	NÃO INFORMADO	9,80	SEM DADOS	AGESPISA	
PORTO	EEE03	SEM DADOS	NÃO INFORMADO	2,63	SEM DADOS	AGESPISA	
PORTO	EEE04	SEM DADOS	NÃO INFORMADO	11,10	SEM DADOS	AGESPISA	
PORTO	EEE05	SEM DADOS	NÃO INFORMADO	2,00	SEM DADOS	AGESPISA	
PORTO	EEE06	SEM DADOS	NÃO INFORMADO	1,57	SEM DADOS	AGESPISA	
UNIÃO	EEE01	TV. MEIA NOITE N°370 - BURITIZINHO	BOA	86,32	SEM DADOS	AGESPISA/ RELATÓRIO	
UNIÃO	EEE02	R. RAIMUNDO SAMPAIO N°826-944 SÃO JOSE	BOA	32,47	SEM DADOS	AGESPISA/ RELATÓRIO	
UNIÃO	EEE03	AV. PRINCIPAL DO SANTA HELENA N° S/N – DOS COCOS	BOA	29,49	SEM DADOS	AGESPISA/ RELATÓRIO	
UNIÃO	EEE04	R. OLARIA N°149 – NOSSA SRA. DAS GRAÇAS	BOA	21,18	SEM DADOS	AGESPISA/ RELATÓRIO	
UNIÃO	EEE05	R. SANTA HELENA N°1145-631	BOA	20,10	SEM DADOS	AGESPISA/ RELATÓRIO	
UNIÃO	EEE06	R. DA PEDREIRA N°142 - CENTRO	BOA	10,87	SEM DADOS	AGESPISA/ RELATÓRIO	
UNIÃO	EEE07	R. EUDÓXIO MELO N°166-640 – DOS COCOS	BOA	SEM DADOS	SEM DADOS	AGESPISA/ RELATÓRIO	

1.1.8 Estação de Tratamento de Esgoto (ETE)

MUNICÍPIO	SUBTIPO DE UNIDADE	NOME	ENDEREÇO	CONDIÇÃO	VAZÃO (L/S)	SITUAÇÃO	FONTE DOS DADOS	OBSERVAÇÕES
ÁGUA BRANCA	TRATAMENTO PRIMÁRIO	01 LAGOA ANAERÓBIA + 02 FACULTATIVAS + 01 MATURAÇÃO	SEM DADOS	NÃO INFORMADO	SEM DADOS	SEM DADOS	AGESPISA	
ALTOS	TRATAMENTO PRIMÁRIO	02 LAGOAS FACULTATIVAS + 02 LAGOAS DE MATURAÇÃO	SEM DADOS	RUIM	SEM DADOS	ATIVO	AGESPISA/RELATÓRIO	LAGOA DE MATURAÇÃO TOTALMENTE ABANDONADA
CAMPO MAIOR	SEM DADOS	ETE	LOTEAMENTO RECANTO	BOA	SEM DADOS	ATIVO	RELATÓRIO	
ILHA GRANDE	TRATAMENTO PRIMÁRIO	REATOR UASB+ LAGOA FACULTATIVA + LAGOA DE MATURAÇÃO	SEM DADOS	NÃO INFORMADO	SEM DADOS	SEM DADOS	AGESPISA	

MUNICÍPIO	SUBTIPO DE UNIDADE	NOME	ENDEREÇO	CONDIÇÃO	VAZÃO (L/S)	SITUAÇÃO	FONTE DOS DADOS	OBSERVAÇÕES
JOAQUIM PIRES	TRATAMENTO PRIMÁRIO	01 LAGOA FACULTATIVA + 02 LAGOAS DE MATURAÇÃO	SEM DADOS	NÃO INFORMADO	SEM DADOS	SEM DADOS	AGESPISA	
JOSÉ DE FREITAS	TRATAMENTO SECUNDÁRIO	ETE COMPACTA FORMADA POR 02 REATORES UASB; 02 REATORES AERADOR; 01 DECANTADOR E 01 WETLAND	CONJUNTO BOA ESPERANÇA	BOA	SEM DADOS	SEM DADOS	AGESPISA/RELATÓRIO	
LUZILÂNDIA	REATOR UASB (ESTAÇÃO DE TRATAMENTO DE ESGOTO)	SEM DADOS	ANEL VIÁRIO DE LUZILÂNDIA	NÃO INFORMADO	SEM DADOS	INATIVO	INFO REQUEST/RELATÓRIO	
MURICI DOS PORTELAS	TRATAMENTO PRIMÁRIO	REATORES UASB + LAGOA FACULTATIVA + LAGOA DE MATURAÇÃO	SEM DADOS	NÃO INFORMADO	SEM DADOS	SEM DADOS	AGESPISA	
PARNAÍBA	TRATAMENTO PRIMÁRIO	02 LAGOAS FACULTATIVAS + 02 LAGOAS DE MATURAÇÃO	SEM DADOS	BOA	SEM DADOS	ATIVO	AGESPISA/RELATÓRIO	
PEDRO II	TRATAMENTO SECUNDÁRIO	ETE COMPOSTA DE REATORES UASB; LODOS ATIVADOS; DECANTADORES E DESINFECÇÃO	PRÓXIMO À BR-404	BOA	SEM DADOS	SEM DADOS	AGESPISA/RELATÓRIO	
PIRACURUCA	TRATAMENTO SECUNDÁRIO	SEM INFO - OBRA EM EXECUÇÃO	AVENIDA DEPUTADOR PINHEIRO MACHADO, BAIRRO BAIXA DA EMA	NÃO INFORMADO	SEM DADOS	INATIVO	AGESPISA/RELATÓRIO	
PIRIPIRI	TRATAMENTO PRIMÁRIO	ETE COMPOSTA DE 02 LAGOAS FACULTATIVAS + 01 LAGOA DE MATURAÇÃO	AV. FERROVIÁRIA	MODERADA	SEM DADOS	ATIVO	AGESPISA/RELATÓRIO	
PIRIPIRI	TRATAMENTO PRIMÁRIO	ETE COMPOSTA COM TRATAMENTO ANAERÓBIO E AERÓBIO	BAIRRO PARQUE RECREIO	MODERADA	SEM DADOS	ATIVO	RELATÓRIO	LAGOAS DE INFILTRAÇÃO EUTROFIZADAS
PORTO	TRATAMENTO PRIMÁRIO	REATORES UASB + LAGOA FACULTATIVA + LAGOA DE MATURAÇÃO	SEM DADOS	NÃO INFORMADO	SEM DADOS	SEM DADOS	AGESPISA	
UNIÃO	TRATAMENTO PRIMÁRIO	ETE COMPOSTA DE DUAS LAGOAS FACULTATIVAS + DUAS LAGOAS DE MATURAÇÃO	SEM DADOS	NÃO INFORMADO	SEM DADOS	SEM DADOS	AGESPISA/RELATÓRIO	

1.2 Zona Rural

1.2.1 Captação Superficial

MUNICÍPIO	NOME DO ATIVO	EQUIPAMENTO	ENDEREÇO	SITUAÇÃO	CONDIÇÃO	VAZÃO (L/S)	POTÊNCIA (CV)	FONTE DOS DADOS	OBSERVAÇÕES
BURITI DOS LOPES	SEM DADOS	CONJUNTO MOTOR BOMBA TIPO SUBMERSO, MARCA EBARA, MODELO BHS 512-12, POTÊNCIA 20HP, VAZÃO APROXIMADA DE 23M³/H, AMT 120MCA. SEM EQUIPAMENTO RESERVA.	RIO PARNAÍBA	SEM DADOS	NÃO INFORMADO	6,39	20,00	AGESPISA	
CAXINGÓ	SEM DADOS	SEM DADOS	SEM DADOS	ATIVO	BOA	SEM DADOS	SEM DADOS	INFO REQUEST	
COCAL DE TELHA	AÇUDE NOVO	SEM DADOS	AÇUDE NOVO	ATIVO	BOA	23,06	SEM DADOS	INFO REQUEST	
ILHA GRANDE	SEM DADOS	CONJUNTO MOTOR BOMBA TIPO SUBMERSO, MARCA EBARA, MODELO BHS 813-3, POTÊNCIA 40HP, VAZÃO APROXIMADA 110M³/H, AMT 60MCA.	TATUS, RIO DOS MORROS.	SEM DADOS	NÃO INFORMADO	8,49	40,00	AGESPISA	
JOAQUIM PIRES	SEM DADOS	SEM DADOS	LOCALIDADE PEDRA BRANCA	ATIVO	NÃO INFORMADO	SEM DADOS	SEM DADOS	PMSB	
LUZILÂNDIA	CAIXA D'AGUA	SEM DADOS	CONJUNTO DNOCS	ATIVO	BOA	SEM DADOS	SEM DADOS	INFO REQUEST	EM OPERAÇÃO PLENA
MATIAS OLÍMPIO	SEM DADOS	CONJUNTO MOTOR BOMBA TIPO SUBMERSA, MARCA EBARA, MODELO BHS 813-1, POTÊNCIA 12,5HP. VAZÃO 110M³/H, AMT 20MCA.	RIO PARNAÍBA	SEM DADOS	NÃO INFORMADO	8,49	12,50	AGESPISA	
MURICI DOS PORTELAS	SEM DADOS	BOMBA	RIO PARNAÍBA/ LOCALIDADE CAIÇARA	ATIVO	NÃO INFORMADO	SEM DADOS	SEM DADOS	PMSB	
PIRACURUCA	CAPTAÇÃO	EBARA BHS M8 8160 POT. 115 HP	POÇO DA VARA	SEM DADOS	NÃO INFORMADO	50,00	SEM DADOS	AGESPISA/RELATÓRIO	
PORTO	CAPTAÇÃO	EBARA BHS 813/02 POT. 25 HP	MARGENS DO RIO PARNAIBA, S/N	SEM DADOS	NÃO INFORMADO	8,10	SEM DADOS	AGESPISA	
SÃO JOSÉ DO DIVINO	CAPTAÇÃO	KING TCA 132M2-2 POT. 15 HP	MARGEM DO RIO PIRACURUCA	SEM DADOS	NÃO INFORMADO	2,78	SEM DADOS	AGESPISA	

1.2.2 Captação Subterrânea

MUNICÍPIO	NOME DO ATIVO	EQUIPAMENTO	ENDEREÇO	SITUAÇÃO	CONDIÇÃO	VAZÃO (L/S)	POTÊNCIA (CV)	FONTE DOS DADOS	OBSERVAÇÕES
AGRICOLÂNDIA	POÇO 1	SEM DADOS	SEM DADOS	SEM DADOS	NÃO INFORMADO	SEM DADOS	SEM DADOS	INFO REQUEST	
AGRICOLÂNDIA	POÇO 2	SEM DADOS	SEM DADOS	SEM DADOS	NÃO INFORMADO	SEM DADOS	SEM DADOS	INFO REQUEST	
AGRICOLÂNDIA	POÇO 3	SEM DADOS	SEM DADOS	SEM DADOS	NÃO INFORMADO	SEM DADOS	SEM DADOS	INFO REQUEST	
AGRICOLÂNDIA	POÇO 4	SEM DADOS	SEM DADOS	SEM DADOS	NÃO INFORMADO	SEM DADOS	SEM DADOS	INFO REQUEST	
AGRICOLÂNDIA	POÇO 5	SEM DADOS	SEM DADOS	SEM DADOS	NÃO INFORMADO	SEM DADOS	SEM DADOS	INFO REQUEST	
AGRICOLÂNDIA	POÇO 6	SEM DADOS	SEM DADOS	SEM DADOS	NÃO INFORMADO	SEM DADOS	SEM DADOS	INFO REQUEST	
AGRICOLÂNDIA	POÇO 7	SEM DADOS	SEM DADOS	SEM DADOS	NÃO INFORMADO	SEM DADOS	SEM DADOS	INFO REQUEST	
AGRICOLÂNDIA	POÇO 8	SEM DADOS	SEM DADOS	SEM DADOS	NÃO INFORMADO	SEM DADOS	SEM DADOS	INFO REQUEST	
AGRICOLÂNDIA	POÇO 9	SEM DADOS	SEM DADOS	SEM DADOS	NÃO INFORMADO	SEM DADOS	SEM DADOS	INFO REQUEST	
AGRICOLÂNDIA	POÇO 10	SEM DADOS	SEM DADOS	SEM DADOS	NÃO INFORMADO	SEM DADOS	SEM DADOS	INFO REQUEST	
AGRICOLÂNDIA	POÇO 11	SEM DADOS	SEM DADOS	SEM DADOS	NÃO INFORMADO	SEM DADOS	SEM DADOS	INFO REQUEST	
AGRICOLÂNDIA	POÇO 12	SEM DADOS	SEM DADOS	SEM DADOS	NÃO INFORMADO	SEM DADOS	SEM DADOS	INFO REQUEST	
AGRICOLÂNDIA	POÇO 13	SEM DADOS	SEM DADOS	SEM DADOS	NÃO INFORMADO	SEM DADOS	SEM DADOS	INFO REQUEST	
AGRICOLÂNDIA	POÇO 14	SEM DADOS	SEM DADOS	SEM DADOS	NÃO INFORMADO	SEM DADOS	SEM DADOS	INFO REQUEST	
AGRICOLÂNDIA	POÇO 15	SEM DADOS	SEM DADOS	SEM DADOS	NÃO INFORMADO	SEM DADOS	SEM DADOS	INFO REQUEST	
AGRICOLÂNDIA	POÇO 16	SEM DADOS	SEM DADOS	SEM DADOS	NÃO INFORMADO	SEM DADOS	SEM DADOS	INFO REQUEST	
AGRICOLÂNDIA	POÇO 17	SEM DADOS	SEM DADOS	SEM DADOS	NÃO INFORMADO	SEM DADOS	SEM DADOS	INFO REQUEST	
ÁGUA BRANCA	POÇO 01	SEM DADOS	POVOADO SANTO ANTÔNIO	ATIVO	BOA	1,67	SEM DADOS	INFO REQUEST	
ÁGUA BRANCA	POÇO 02	SEM DADOS	POVOADO SANTO ANTÔNIO (CHAPADA)	ATIVO	BOA	5,00	SEM DADOS	INFO REQUEST	
ÁGUA BRANCA	POÇO 03	SEM DADOS	ANGICOS	ATIVO	BOA	1,67	SEM DADOS	INFO REQUEST	
ÁGUA BRANCA	POÇO 04	SEM DADOS	SAMBAÍBA PACIÊNCIA	ATIVO	BOA	0,83	SEM DADOS	INFO REQUEST	
ÁGUA BRANCA	POÇO 05	SEM DADOS	BARREIROS	ATIVO	BOA	0,83	SEM DADOS	INFO REQUEST	
ÁGUA BRANCA	POÇO 06	SEM DADOS	MUCAMBO	ATIVO	BOA	0,69	SEM DADOS	INFO REQUEST	

MUNICÍPIO	NOME DO ATIVO	EQUIPAMENTO	ENDEREÇO	SITUAÇÃO	CONDIÇÃO	VAZÃO (L/S)	POTÊNCIA (CV)	FONTE DOS DADOS	OBSERVAÇÕES
ÁGUA BRANCA	POÇO 07	SEM DADOS	NOVA ESPERANÇA	ATIVO	BOA	1,39	SEM DADOS	INFO REQUEST	
ÁGUA BRANCA	POÇO 08	SEM DADOS	TATURUBÁ	ATIVO	BOA	0,56	SEM DADOS	INFO REQUEST	
ÁGUA BRANCA	POÇO 09	SEM DADOS	GOGÓ DA EMA	ATIVO	BOA	1,11	SEM DADOS	INFO REQUEST	
ÁGUA BRANCA	POÇO 10	SEM DADOS	SÃO SEBASTIÃO	ATIVO	BOA	1,39	SEM DADOS	INFO REQUEST	
ALTOS	SEM DADOS	SEM DADOS	POVOADO SANTA RITA	ATIVO	RUIM	SEM DADOS	SEM DADOS	PMSB	NECESSIDADE DE ADEQUAÇÕES NAS ESTRUTURAS (ALVENARIA, HIDRÁULICA, ELÉTRICA)
ALTOS	Nº 2	BOMBA SUBMERSA	POVOADO BREJO	ATIVO	RUIM	SEM DADOS	SEM DADOS	PMSB	NÃO HÁ LAJE DE PROTEÇÃO DO POÇO (BASE). VEGETAÇÃO NA ÁREA DO POÇO
ALTOS	Nº 3	BOMBA SUBMERSA	POVOADO FUNIL	ATIVO	RUIM	SEM DADOS	SEM DADOS	PMSB	NECESSIDADE DE ADEQUAÇÕES NAS ESTRUTURAS (ALVENARIA, HIDRÁULICA, ELÉTRICA)
ALTOS	Nº 4	BOMBA SUBMERSA	POVOADO RETIRO	ATIVO	RUIM	SEM DADOS	SEM DADOS	PMSB	NECESSIDADE DE ADEQUAÇÕES NAS ESTRUTURAS (ALVENARIA, HIDRÁULICA, ELÉTRICA)
ALTOS	Nº 5	BOMBA SUBMERSA	POVOADO RETIRO	ATIVO	RUIM	SEM DADOS	SEM DADOS	PMSB	NECESSIDADE DE ADEQUAÇÕES NAS ESTRUTURAS (ALVENARIA, HIDRÁULICA, ELÉTRICA)
ALTOS	Nº 6	BOMBA SUBMERSA	POVOADO TRAPIÁ	ATIVO	RUIM	SEM DADOS	SEM DADOS	PMSB	NECESSIDADE DE ADEQUAÇÕES NAS ESTRUTURAS (ALVENARIA, HIDRÁULICA, ELÉTRICA)
ALTOS	Nº 7	BOMBA SUBMERSA	POVOADO VISTA ALEGRE	ATIVO	RUIM	SEM DADOS	SEM DADOS	PMSB	NECESSIDADE DE ADEQUAÇÕES NAS ESTRUTURAS (ALVENARIA, HIDRÁULICA, ELÉTRICA)
ALTOS	Nº 8	BOMBA SUBMERSA	POVOADO VISTA ALEGRE	ATIVO	RUIM	SEM DADOS	SEM DADOS	PMSB	NECESSIDADE DE ADEQUAÇÕES NAS ESTRUTURAS (ALVENARIA, HIDRÁULICA, ELÉTRICA)

MUNICÍPIO	NOME DO ATIVO	EQUIPAMENTO	ENDEREÇO	SITUAÇÃO	CONDIÇÃO	VAZÃO (L/S)	POTÊNCIA (CV)	FONTE DOS DADOS	OBSERVAÇÕES
ALTOS	Nº 9	BOMBA SUBMERSA	POVOADO VISTA ALEGRE	ATIVO	RUIM	SEM DADOS	SEM DADOS	PMSB	NECESSIDADE DE ADEQUAÇÕES NAS ESTRUTURAS (ALVENARIA, HIDRÁULICA, ELÉTRICA)
ALTOS	Nº 1	BOMBA SUBMERSA	LOCALIDADE ZUNDÃO	ATIVO	NÃO INFORMADO	SEM DADOS	SEM DADOS	PMSB	
ALTOS	Nº 2	SEM DADOS	LOCALIDADE ZUNDÃO	ATIVO	NÃO INFORMADO	SEM DADOS	SEM DADOS	PMSB	
ALTOS	Nº 3	SEM DADOS	LOCALIDADE ZUNDÃO	ATIVO	NÃO INFORMADO	SEM DADOS	SEM DADOS	PMSB	
ALTOS	Nº 1	SEM DADOS	LOCALIDADE SERRA DO CROATÁ	ATIVO	NÃO INFORMADO	SEM DADOS	SEM DADOS	PMSB	
ALTOS	Nº 2	SEM DADOS	LOCALIDADE SERRA DO CROATÁ	ATIVO	NÃO INFORMADO	SEM DADOS	SEM DADOS	PMSB	
ALTOS	SEM DADOS	SEM DADOS	LOCALIDADE SANTA BÁRBARA	ATIVO	NÃO INFORMADO	SEM DADOS	SEM DADOS	PMSB	
ALTOS	Nº 1	SEM DADOS	LOCALIDADE QUILOMBO	ATIVO	NÃO INFORMADO	SEM DADOS	SEM DADOS	PMSB	
ALTOS	Nº 2	SEM DADOS	LOCALIDADE QUILOMBO	ATIVO	NÃO INFORMADO	SEM DADOS	SEM DADOS	PMSB	
ALTOS	Nº 3	SEM DADOS	LOCALIDADE QUILOMBO	ATIVO	NÃO INFORMADO	SEM DADOS	SEM DADOS	PMSB	
ALTOS	SEM DADOS	BOMBA SUBMERSA	LOCALIDADE COITÉ	ATIVO	NÃO INFORMADO	SEM DADOS	SEM DADOS	PMSB	
ALTOS	SEM DADOS	SEM DADOS	LOCALIDADE PRATA	ATIVO	NÃO INFORMADO	SEM DADOS	SEM DADOS	PMSB	
ALTOS	Nº 1	SEM DADOS	LOCALIDADE JUAZEIRO SÃO LUIZ	ATIVO	NÃO INFORMADO	SEM DADOS	SEM DADOS	PMSB	
ALTOS	Nº 2	SEM DADOS	LOCALIDADE JUAZEIRO SÃO LUIZ	ATIVO	NÃO INFORMADO	SEM DADOS	SEM DADOS	PMSB	
ALTOS	Nº 3	SEM DADOS	LOCALIDADE JUAZEIRO SÃO LUIZ	ATIVO	NÃO INFORMADO	SEM DADOS	SEM DADOS	PMSB	
ALTOS	Nº 1	SEM DADOS	LOCALIDADE PALMEIRAS DO GOMES	ATIVO	NÃO INFORMADO	SEM DADOS	SEM DADOS	PMSB	

MUNICÍPIO	NOME DO ATIVO	EQUIPAMENTO	ENDEREÇO	SITUAÇÃO	CONDIÇÃO	VAZÃO (L/S)	POTÊNCIA (CV)	FONTE DOS DADOS	OBSERVAÇÕES
ALTOS	Nº 2	SEM DADOS	LOCALIDADE PALMEIRAS DO GOMES	ATIVO	NÃO INFORMADO	SEM DADOS	SEM DADOS	PMSB	
ALTOS	Nº 3	SEM DADOS	LOCALIDADE PALMEIRAS DO GOMES	ATIVO	NÃO INFORMADO	SEM DADOS	SEM DADOS	PMSB	
AMARANTE	POÇO	SEM DADOS	RIACHÃO PRÓXIMO A PONTE	ATIVO	BOA	1,39	SEM DADOS	INFO REQUEST	EM OPERAÇÃO PLENA
AMARANTE	POÇO	SEM DADOS	RIACHÃO PRÓXIMO AO BALNEARIO	ATIVO	BOA	1,39	SEM DADOS	INFO REQUEST	EM OPERAÇÃO PLENA
AMARANTE	POÇO	SEM DADOS	PERIPERI	ATIVO	BOA	1,94	SEM DADOS	INFO REQUEST	EM OPERAÇÃO PLENA
AMARANTE	POÇO	SEM DADOS	SÃO JOÃO	ATIVO	BOA	1,94	SEM DADOS	INFO REQUEST	EM OPERAÇÃO PLENA
AMARANTE	POÇO	SEM DADOS	COCO DOS TEODORO	ATIVO	BOA	1,39	SEM DADOS	INFO REQUEST	EM OPERAÇÃO PLENA
AMARANTE	POÇO	SEM DADOS	BARRA DA MUQUILA POÇO 01	ATIVO	BOA	1,67	SEM DADOS	INFO REQUEST	EM OPERAÇÃO PLENA
AMARANTE	POÇO	SEM DADOS	BARRA DA MUQUILA POÇO 02	ATIVO	BOA	1,94	SEM DADOS	INFO REQUEST	EM OPERAÇÃO PLENA
AMARANTE	POÇO	SEM DADOS	BURITIRANA	ATIVO	BOA	SEM DADOS	SEM DADOS	INFO REQUEST	EM OPERAÇÃO PLENA
AMARANTE	POÇO	SEM DADOS	MUQUILA	ATIVO	BOA	1,39	SEM DADOS	INFO REQUEST	EM OPERAÇÃO PLENA
AMARANTE	POÇO	SEM DADOS	RECANTO	ATIVO	BOA	0,83	SEM DADOS	INFO REQUEST	EM OPERAÇÃO PLENA
AMARANTE	POÇO	SEM DADOS	BONITO	ATIVO	BOA	1,39	SEM DADOS	INFO REQUEST	EM OPERAÇÃO PLENA
AMARANTE	POÇO	SEM DADOS	POÇO DANTAS	ATIVO	BOA	1,94	SEM DADOS	INFO REQUEST	EM OPERAÇÃO PLENA
AMARANTE	POÇO	SEM DADOS	VILA FELIZ	ATIVO	BOA	1,39	SEM DADOS	INFO REQUEST	EM OPERAÇÃO PLENA
AMARANTE	POÇO	SEM DADOS	SANTA HELENA	ATIVO	BOA	1,39	SEM DADOS	INFO REQUEST	EM OPERAÇÃO PLENA
AMARANTE	POÇO	SEM DADOS	CHAPADA DOS MARCOS	ATIVO	BOA	1,39	SEM DADOS	INFO REQUEST	EM OPERAÇÃO PLENA
AMARANTE	POÇO	SEM DADOS	FLOR DE MAIO	ATIVO	BOA	1,39	SEM DADOS	INFO REQUEST	EM OPERAÇÃO PLENA
AMARANTE	POÇO	SEM DADOS	PAU POMBO	ATIVO	BOA	1,39	SEM DADOS	INFO REQUEST	EM OPERAÇÃO PLENA
AMARANTE	POÇO	SEM DADOS	PÉ DA SERRA	ATIVO	BOA	1,39	SEM DADOS	INFO REQUEST	EM OPERAÇÃO PLENA
AMARANTE	POÇO	SEM DADOS	MORADA NOVA	ATIVO	BOA	1,39	SEM DADOS	INFO REQUEST	EM OPERAÇÃO PLENA

MUNICÍPIO	NOME DO ATIVO	EQUIPAMENTO	ENDEREÇO	SITUAÇÃO	CONDIÇÃO	VAZÃO (L/S)	POTÊNCIA (CV)	FONTE DOS DADOS	OBSERVAÇÕES
AMARANTE	POÇO	SEM DADOS	ELIZIO	ATIVO	BOA	1,39	SEM DADOS	INFO REQUEST	EM OPERAÇÃO PLENA
AMARANTE	POÇO	SEM DADOS	LAGOA DO MUNCUBO	ATIVO	BOA	1,39	SEM DADOS	INFO REQUEST	EM OPERAÇÃO PLENA
AMARANTE	POÇO	SEM DADOS	LAGOA DO MATO	ATIVO	BOA	1,39	SEM DADOS	INFO REQUEST	EM OPERAÇÃO PLENA
AMARANTE	POÇO	SEM DADOS	DESCANSO 1	ATIVO	BOA	1,39	SEM DADOS	INFO REQUEST	EM OPERAÇÃO PLENA
AMARANTE	POÇO	SEM DADOS	DESCANSO 2	ATIVO	BOA	1,39	SEM DADOS	INFO REQUEST	EM OPERAÇÃO PLENA
AMARANTE	POÇO	SEM DADOS	CHAPADA DA FILOMENA POÇO 01	ATIVO	BOA	1,39	SEM DADOS	INFO REQUEST	EM OPERAÇÃO PLENA
AMARANTE	POÇO	SEM DADOS	CHAPADA DA FILOMENA POÇO 02	ATIVO	BOA	1,39	SEM DADOS	INFO REQUEST	EM OPERAÇÃO PLENA
AMARANTE	POÇO	SEM DADOS	GAMELEIRA 1	ATIVO	BOA	1,39	SEM DADOS	INFO REQUEST	EM OPERAÇÃO PLENA
AMARANTE	POÇO	SEM DADOS	PINTADAS POÇO 01	ATIVO	BOA	1,39	SEM DADOS	INFO REQUEST	EM OPERAÇÃO PLENA
AMARANTE	POÇO	SEM DADOS	PINTADAS POÇO 02	ATIVO	BOA	1,39	SEM DADOS	INFO REQUEST	EM OPERAÇÃO PLENA
AMARANTE	POÇO	SEM DADOS	PINTADAS POÇO 03	ATIVO	BOA	1,39	SEM DADOS	INFO REQUEST	EM OPERAÇÃO PLENA
AMARANTE	POÇO	SEM DADOS	RODRIGO MENDES	ATIVO	BOA	1,94	SEM DADOS	INFO REQUEST	EM OPERAÇÃO PLENA
AMARANTE	POÇO	SEM DADOS	EMPAREDADA POÇO 01	ATIVO	BOA	2,78	SEM DADOS	INFO REQUEST	EM OPERAÇÃO PLENA
AMARANTE	POÇO	SEM DADOS	EMPAREDADA POÇO 02	ATIVO	BOA	2,78	SEM DADOS	INFO REQUEST	EM OPERAÇÃO PLENA
AMARANTE	POÇO	SEM DADOS	NOVO ESTADO	ATIVO	BOA	1,39	SEM DADOS	INFO REQUEST	EM OPERAÇÃO PLENA
AMARANTE	POÇO	SEM DADOS	PRATA	ATIVO	BOA	1,39	SEM DADOS	INFO REQUEST	EM OPERAÇÃO PLENA
AMARANTE	POÇO	SEM DADOS	GAIVOTA POÇO 01	ATIVO	BOA	1,39	SEM DADOS	INFO REQUEST	EM OPERAÇÃO PLENA
AMARANTE	POÇO	SEM DADOS	GAIVOTA POÇO 02	ATIVO	BOA	1,39	SEM DADOS	INFO REQUEST	EM OPERAÇÃO PLENA
AMARANTE	POÇO	SEM DADOS	RIACHO DA AREIA	ATIVO	BOA	1,39	SEM DADOS	INFO REQUEST	EM OPERAÇÃO PLENA
AMARANTE	POÇO	SEM DADOS	BACURI	ATIVO	BOA	1,39	SEM DADOS	INFO REQUEST	EM OPERAÇÃO PLENA
AMARANTE	POÇO	SEM DADOS	VEREDA POÇO 01	ATIVO	BOA	1,39	SEM DADOS	INFO REQUEST	EM OPERAÇÃO PLENA
AMARANTE	POÇO	SEM DADOS	VEREDA POÇO 02	ATIVO	BOA	1,39	SEM DADOS	INFO REQUEST	EM OPERAÇÃO PLENA
AMARANTE	POÇO	SEM DADOS	SACO DOS MELO POÇO 01	ATIVO	BOA	1,39	SEM DADOS	INFO REQUEST	EM OPERAÇÃO PLENA

MUNICÍPIO	NOME DO ATIVO	EQUIPAMENTO	ENDEREÇO	SITUAÇÃO	CONDIÇÃO	VAZÃO (L/S)	POTÊNCIA (CV)	FONTE DOS DADOS	OBSERVAÇÕES
AMARANTE	POÇO	SEM DADOS	SACO DOS MELO POÇO 02	ATIVO	BOA	1,39	SEM DADOS	INFO REQUEST	EM OPERAÇÃO PLENA
AMARANTE	POÇO	SEM DADOS	COCO DOS GAMA POÇO 01	ATIVO	BOA	1,39	SEM DADOS	INFO REQUEST	EM OPERAÇÃO PLENA
AMARANTE	POÇO	SEM DADOS	COCO DOS GAMA POÇO 02	ATIVO	BOA	1,39	SEM DADOS	INFO REQUEST	EM OPERAÇÃO PLENA
AMARANTE	POÇO	SEM DADOS	DOIS COQUEIROS	ATIVO	BOA	1,39	SEM DADOS	INFO REQUEST	EM OPERAÇÃO PLENA
AMARANTE	POÇO	SEM DADOS	SACO DA CACHOEIRA POÇO 01	ATIVO	BOA	1,39	SEM DADOS	INFO REQUEST	EM OPERAÇÃO PLENA
AMARANTE	POÇO	SEM DADOS	SACO DA CACHOEIRA POÇO 02	ATIVO	BOA	1,39	SEM DADOS	INFO REQUEST	EM OPERAÇÃO PLENA
AMARANTE	POÇO	SEM DADOS	BELA VISTA	ATIVO	BOA	1,39	SEM DADOS	INFO REQUEST	EM OPERAÇÃO PLENA
AMARANTE	POÇO	SEM DADOS	NOVA OLINDA POÇO 01	ATIVO	BOA	1,39	SEM DADOS	INFO REQUEST	EM OPERAÇÃO PLENA
AMARANTE	POÇO	SEM DADOS	NOVA OLINDA POÇO 02	ATIVO	BOA	1,39	SEM DADOS	INFO REQUEST	EM OPERAÇÃO PLENA
AMARANTE	POÇO	SEM DADOS	UNHA DE GATO	ATIVO	BOA	1,39	SEM DADOS	INFO REQUEST	EM OPERAÇÃO PLENA
AMARANTE	POÇO	SEM DADOS	CANTO DO INACIO	ATIVO	BOA	1,39	SEM DADOS	INFO REQUEST	EM OPERAÇÃO PLENA
AMARANTE	POÇO	SEM DADOS	CANTO 1	ATIVO	BOA	1,39	SEM DADOS	INFO REQUEST	EM OPERAÇÃO PLENA
AMARANTE	POÇO	SEM DADOS	CICAL	ATIVO	BOA	1,39	SEM DADOS	INFO REQUEST	EM OPERAÇÃO PLENA
AMARANTE	POÇO	SEM DADOS	ASSENTAMENTO MIMBÓ	ATIVO	BOA	1,39	SEM DADOS	INFO REQUEST	EM OPERAÇÃO PLENA
AMARANTE	POÇO	SEM DADOS	MIMBÓ	ATIVO	BOA	1,39	SEM DADOS	INFO REQUEST	EM OPERAÇÃO PLENA
AMARANTE	POÇO	SEM DADOS	ARRARINHA	ATIVO	BOA	1,39	SEM DADOS	INFO REQUEST	EM OPERAÇÃO PLENA
AMARANTE	POÇO	SEM DADOS	SALOBRO 1	ATIVO	BOA	1,39	SEM DADOS	INFO REQUEST	EM OPERAÇÃO PLENA
AMARANTE	POÇO	SEM DADOS	SALOBRO 2	ATIVO	BOA	1,39	SEM DADOS	INFO REQUEST	EM OPERAÇÃO PLENA
AMARANTE	POÇO	SEM DADOS	CHAPADINHA	ATIVO	BOA	1,39	SEM DADOS	INFO REQUEST	EM OPERAÇÃO PLENA
AMARANTE	POÇO	SEM DADOS	LAGOA DE BAIXO	ATIVO	BOA	1,39	SEM DADOS	INFO REQUEST	EM OPERAÇÃO PLENA
AMARANTE	POÇO	SEM DADOS	LAGOA DE CIMA	ATIVO	BOA	1,39	SEM DADOS	INFO REQUEST	EM OPERAÇÃO PLENA

MUNICÍPIO	NOME DO ATIVO	EQUIPAMENTO	ENDEREÇO	SITUAÇÃO	CONDIÇÃO	VAZÃO (L/S)	POTÊNCIA (CV)	FONTE DOS DADOS	OBSERVAÇÕES
AMARANTE	POÇO	SEM DADOS	PONTA DA SERRA	ATIVO	BOA	1,39	SEM DADOS	INFO REQUEST	EM OPERAÇÃO PLENA
AMARANTE	POÇO	SEM DADOS	VEREDINHA DO CANINDÉ	ATIVO	BOA	1,39	SEM DADOS	INFO REQUEST	EM OPERAÇÃO PLENA
AMARANTE	POÇO	SEM DADOS	SÃO RIMUNDO	ATIVO	BOA	1,39	SEM DADOS	INFO REQUEST	EM OPERAÇÃO PLENA
AMARANTE	POÇO	SEM DADOS	ASSENTAMENTO ARARAS	ATIVO	BOA	1,39	SEM DADOS	INFO REQUEST	EM OPERAÇÃO PLENA
AMARANTE	POÇO	SEM DADOS	ARARAS DO ZÉ MERCIAS	ATIVO	BOA	1,39	SEM DADOS	INFO REQUEST	EM OPERAÇÃO PLENA
AMARANTE	POÇO	SEM DADOS	ENTRE OS MORROS	ATIVO	BOA	1,39	SEM DADOS	INFO REQUEST	EM OPERAÇÃO PLENA
AMARANTE	POÇO	SEM DADOS	LAGOA	ATIVO	BOA	1,39	SEM DADOS	INFO REQUEST	EM OPERAÇÃO PLENA
AMARANTE	POÇO	SEM DADOS	LAGES	ATIVO	BOA	1,39	SEM DADOS	INFO REQUEST	EM OPERAÇÃO PLENA
AMARANTE	POÇO	SEM DADOS	VARZEA DOS COCOS	ATIVO	BOA	1,39	SEM DADOS	INFO REQUEST	EM OPERAÇÃO PLENA
AMARANTE	POÇO	SEM DADOS	LAGOA POÇO 02	ATIVO	BOA	1,39	SEM DADOS	INFO REQUEST	EM OPERAÇÃO PLENA
AMARANTE	POÇO	SEM DADOS	MALHADA VERMELHA	ATIVO	BOA	1,39	SEM DADOS	INFO REQUEST	EM OPERAÇÃO PLENA
AMARANTE	POÇO	SEM DADOS	GAMELEIRA 2	ATIVO	BOA	1,39	SEM DADOS	INFO REQUEST	EM OPERAÇÃO PLENA
AMARANTE	POÇO	SEM DADOS	REMANSO	ATIVO	BOA	1,39	SEM DADOS	INFO REQUEST	EM OPERAÇÃO PLENA
AMARANTE	POÇO	SEM DADOS	VEREDINHA DO PARNAIBA POÇO 01	ATIVO	BOA	1,39	SEM DADOS	INFO REQUEST	EM OPERAÇÃO PLENA
AMARANTE	POÇO	SEM DADOS	VEREDINHA DO PARNAIBA POÇO 02	ATIVO	BOA	1,39	SEM DADOS	INFO REQUEST	EM OPERAÇÃO PLENA
AMARANTE	POÇO	SEM DADOS	MALHADINHA	ATIVO	BOA	1,39	SEM DADOS	INFO REQUEST	EM OPERAÇÃO PLENA
AMARANTE	POÇO	SEM DADOS	NOVA CONCEIÇÃO	ATIVO	BOA	1,39	SEM DADOS	INFO REQUEST	EM OPERAÇÃO PLENA
AMARANTE	POÇO	SEM DADOS	MALHADA POÇO 01	ATIVO	BOA	1,39	SEM DADOS	INFO REQUEST	EM OPERAÇÃO PLENA
AMARANTE	POÇO	SEM DADOS	MALHADA POÇO 02	ATIVO	BOA	1,39	SEM DADOS	INFO REQUEST	EM OPERAÇÃO PLENA
AMARANTE	POÇO	SEM DADOS	CANDO DA SALOMÉ	ATIVO	BOA	1,39	SEM DADOS	INFO REQUEST	EM OPERAÇÃO PLENA
AMARANTE	POÇO	SEM DADOS	CANA BRAVA	ATIVO	BOA	1,39	SEM DADOS	INFO REQUEST	EM OPERAÇÃO PLENA
AMARANTE	POÇO	SEM DADOS	BURITIZIM	ATIVO	BOA	1,39	SEM DADOS	INFO REQUEST	EM OPERAÇÃO PLENA
AMARANTE	POÇO	SEM DADOS	SÃO RAIMUNDO	ATIVO	BOA	1,39	SEM DADOS	INFO REQUEST	EM OPERAÇÃO PLENA
AMARANTE	POÇO	SEM DADOS	CALDEIRÃO	ATIVO	BOA	1,39	SEM DADOS	INFO REQUEST	EM OPERAÇÃO PLENA

MUNICÍPIO	NOME DO ATIVO	EQUIPAMENTO	ENDEREÇO	SITUAÇÃO	CONDIÇÃO	VAZÃO (L/S)	POTÊNCIA (CV)	FONTE DOS DADOS	OBSERVAÇÕES
AMARANTE	POÇO	SEM DADOS	MEL	ATIVO	BOA	1,39	SEM DADOS	INFO REQUEST	EM OPERAÇÃO PLENA
AMARANTE	POÇO	SEM DADOS	CONCEIÇÃO	ATIVO	BOA	1,39	SEM DADOS	INFO REQUEST	EM OPERAÇÃO PLENA
AMARANTE	POÇO	SEM DADOS	BURITIZIM 2	ATIVO	BOA	1,39	SEM DADOS	INFO REQUEST	EM OPERAÇÃO PLENA
AMARANTE	POÇO	SEM DADOS	ALGUSTIN	ATIVO	BOA	1,39	SEM DADOS	INFO REQUEST	EM OPERAÇÃO PLENA
AMARANTE	POÇO	SEM DADOS	VARZEA 2	ATIVO	BOA	1,39	SEM DADOS	INFO REQUEST	EM OPERAÇÃO PLENA
ANGICAL DO PIAUÍ	POÇO 4	SEM DADOS	COMUNIDADE CRUZ DAS ALMAS	SEM DADOS	NÃO INFORMADO	0,69	SEM DADOS	INFO REQUEST	
ANGICAL DO PIAUÍ	POÇO 6	SEM DADOS	COMUNIDADE RETIRO II	SEM DADOS	NÃO INFORMADO	2,22	SEM DADOS	INFO REQUEST	
ANGICAL DO PIAUÍ	POÇO 7	SEM DADOS	COMUNIDADE COQUINHO	SEM DADOS	NÃO INFORMADO	1,39	SEM DADOS	INFO REQUEST	
ANGICAL DO PIAUÍ	POÇO 9	SEM DADOS	COMUNIDADE CANTO DO OLHO D'ÁGUA	SEM DADOS	NÃO INFORMADO	SEM DADOS	SEM DADOS	INFO REQUEST	
ANGICAL DO PIAUÍ	POÇO 10	SEM DADOS	COMUNIDADE PAU DE TERRA	SEM DADOS	NÃO INFORMADO	SEM DADOS	SEM DADOS	INFO REQUEST	
ANGICAL DO PIAUÍ	POÇO 11	SEM DADOS	COMUNIDADE RETIRO I	SEM DADOS	NÃO INFORMADO	SEM DADOS	SEM DADOS	INFO REQUEST	
ANGICAL DO PIAUÍ	POÇO 12	SEM DADOS	COMUNIDADE SANGRADOURO	SEM DADOS	NÃO INFORMADO	SEM DADOS	SEM DADOS	INFO REQUEST	
ANGICAL DO PIAUÍ	POÇO 13	SEM DADOS	COMUNIDADE CARNAUBINHA	SEM DADOS	NÃO INFORMADO	SEM DADOS	SEM DADOS	INFO REQUEST	
ANGICAL DO PIAUÍ	POÇO 14	SEM DADOS	COMUNIDADE BAIXÃO DO COCO	SEM DADOS	NÃO INFORMADO	SEM DADOS	SEM DADOS	INFO REQUEST	
ANGICAL DO PIAUÍ	POÇO 15	SEM DADOS	COMUNIDADE NOVO HORIZONTE	SEM DADOS	NÃO INFORMADO	SEM DADOS	SEM DADOS	INFO REQUEST	
ANGICAL DO PIAUÍ	POÇO 16	SEM DADOS	COMUNIDADE PIRANHAS I	SEM DADOS	NÃO INFORMADO	SEM DADOS	SEM DADOS	INFO REQUEST	
ANGICAL DO PIAUÍ	POÇO 17	SEM DADOS	COMUNIDADE PIRANHAS II	SEM DADOS	NÃO INFORMADO	SEM DADOS	SEM DADOS	INFO REQUEST	
ANGICAL DO PIAUÍ	POÇO 18	SEM DADOS	COMUNIDADE SAMU	SEM DADOS	NÃO INFORMADO	SEM DADOS	SEM DADOS	INFO REQUEST	

MUNICÍPIO	NOME DO ATIVO	EQUIPAMENTO	ENDEREÇO	SITUAÇÃO	CONDIÇÃO	VAZÃO (L/S)	POTÊNCIA (CV)	FONTE DOS DADOS	OBSERVAÇÕES
ANGICAL DO PIAUÍ	N° 01	BOMBA	POVOADO CALDEIRÃO	ATIVO	RUIM	5,00	7,50	PMSB	NECESSIDADE DE ADEQUAÇÕES NAS ESTRUTURAS (ALVENARIA, HIDRÁULICA, ELÉTRICA)
ANGICAL DO PIAUÍ	N° 02	BOMBA	POVOADO CALDEIRÃO	ATIVO	RUIM	2,77	2,50	PMSB	NECESSIDADE DE ADEQUAÇÕES NAS ESTRUTURAS (ALVENARIA, HIDRÁULICA, ELÉTRICA)
ANGICAL DO PIAUÍ	N° 03	BOMBA	COMUNIDADE RECREIO	ATIVO	RUIM	5,00	13,00	PMSB	NECESSIDADE DE ADEQUAÇÕES NAS ESTRUTURAS (ALVENARIA, HIDRÁULICA, ELÉTRICA)
ANGICAL DO PIAUÍ	N° 04	BOMBA	LOCALIDADE TANQUES	ATIVO	NÃO INFORMADO	2,22	2,00	PMSB	
ANGICAL DO PIAUÍ	N° 05	BOMBA	LOCALIDADE BELA VISTA	ATIVO	NÃO INFORMADO	1,66	2,00	PMSB	
ANGICAL DO PIAUÍ	N° 06	BOMBA	LOCALIDADE MUCAMBO	ATIVO	NÃO INFORMADO	SEM DADOS	SEM DADOS	PMSB	
ASSUNÇÃO DO PIAUÍ	N° 06	BOMBA	AGLOMERADO TETEU	ATIVO	RUIM	0,97	3,00	PMSB	NECESSIDADE DE ADEQUAÇÕES NAS ESTRUTURAS (ALVENARIA, HIDRÁULICA, ELÉTRICA)
ASSUNÇÃO DO PIAUÍ	N° 01	BOMBA	LOCALIDADE CALDEIRÃO	ATIVO	NÃO INFORMADO	2,77	4,50	PMSB	
ASSUNÇÃO DO PIAUÍ	N° 02	BOMBA	LOCALIDADE CACIMBA - REGIÃO MANOEL TEREZA	ATIVO	NÃO INFORMADO	0,42	2,00	PMSB	
ASSUNÇÃO DO PIAUÍ	N° 03	BOMBA	LOCALIDADE CACIMBA - REGIÃO FRANK KALENO	ATIVO	NÃO INFORMADO	1,11	5,00	PMSB	
ASSUNÇÃO DO PIAUÍ	N° 04	BOMBA	LOCALIDADE SITIO VELHO - REGIÃO BAIXO SITIO VELHO	ATIVO	NÃO INFORMADO	0,83	8,00	PMSB	
ASSUNÇÃO DO PIAUÍ	N° 05	BOMBA	LOCALIDADE SITIO VELHO - REGIÃO ALTO SITIO VELHO	ATIVO	NÃO INFORMADO	0,97	8,00	PMSB	

MUNICÍPIO	NOME DO ATIVO	EQUIPAMENTO	ENDEREÇO	SITUAÇÃO	CONDIÇÃO	VAZÃO (L/S)	POTÊNCIA (CV)	FONTE DOS DADOS	OBSERVAÇÕES
ASSUNÇÃO DO PIAUÍ	N° 07	BOMBA	LOCALIDADE CALDEIRÃOZINHO	ATIVO	NÃO INFORMADO	0,83	2,00	PMSB	
ASSUNÇÃO DO PIAUÍ	N° 08	BOMBA	LOCALIDADE BURITI	ATIVO	NÃO INFORMADO	0,83	2,00	PMSB	
ASSUNÇÃO DO PIAUÍ	N° 09	BOMBA	LOCALIDADE CARNAUBAL	ATIVO	NÃO INFORMADO	0,83	1,00	PMSB	
ASSUNÇÃO DO PIAUÍ	N° 10	BOMBA	LOCALIDADE MALHADA VERMELHA	ATIVO	NÃO INFORMADO	0,83	2,00	PMSB	
ASSUNÇÃO DO PIAUÍ	N° 11	BOMBA	LOCALIDADE OLHO D'ÁGUA 1	ATIVO	NÃO INFORMADO	0,83	2,00	PMSB	
ASSUNÇÃO DO PIAUÍ	N° 12	BOMBA	LOCALIDADE OLHO D'ÁGUA 2	ATIVO	NÃO INFORMADO	0,83	2,00	PMSB	
ASSUNÇÃO DO PIAUÍ	N° 13	BOMBA	LOCALIDADE PITOMBEIRA	ATIVO	NÃO INFORMADO	0,83	2,00	PMSB	
ASSUNÇÃO DO PIAUÍ	N° 14	BOMBA	LOCALIDADE BARRA	ATIVO	NÃO INFORMADO	1,11	3,00	PMSB	
ASSUNÇÃO DO PIAUÍ	N° 15	BOMBA	LOCALIDADE CACIMBA GRANDE	ATIVO	NÃO INFORMADO	0,97	3,00	PMSB	
ASSUNÇÃO DO PIAUÍ	N° 16	BOMBA	LOCALIDADE BANCO DE AREIA	ATIVO	NÃO INFORMADO	0,83	3,00	PMSB	
ASSUNÇÃO DO PIAUÍ	N° 17	BOMBA	LOCALIDADE BREJINHO	ATIVO	NÃO INFORMADO	0,69	2,00	PMSB	
ASSUNÇÃO DO PIAUÍ	N° 18	BOMBA	LOCALIDADE JATOBÁ	ATIVO	NÃO INFORMADO	0,83	2,00	PMSB	
ASSUNÇÃO DO PIAUÍ	N° 19	BOMBA	LOCALIDADE JATOBÁ	ATIVO	NÃO INFORMADO	0,83	2,00	PMSB	
BATALHA	POÇO 01	SEM DADOS	LOCALIDADE ENGENHO VELHO	ATIVO	BOA	SEM DADOS	SEM DADOS	INFO REQUEST	
BATALHA	POÇO 02	SEM DADOS	LOCALIDADE OLHO D'ÁGUA DE PEDRA	INATIVO	NÃO INFORMADO	SEM DADOS	SEM DADOS	INFO REQUEST	ATIVACÃO NECESSÁRIA PARA O FUNCIONAMENTO INTEGRAL DO SISTEMA
BATALHA	POÇO 03	SEM DADOS	LOCALIDADE ROÇA VELHA	ATIVO	BOA	SEM DADOS	SEM DADOS	INFO REQUEST	
BATALHA	POÇO 04	SEM DADOS	LOCALIDADE 3 LAGOAS	ATIVO	MODERADA	SEM DADOS	SEM DADOS	INFO REQUEST	EM OPERAÇÃO PARCIAL (NECESSITA ALGUM

MUNICÍPIO	NOME DO ATIVO	EQUIPAMENTO	ENDEREÇO	SITUAÇÃO	CONDIÇÃO	VAZÃO (L/S)	POTÊNCIA (CV)	FONTE DOS DADOS	OBSERVAÇÕES
									EQUIPAMENTO PARA OPERAÇÃO PLENA)
BATALHA	POÇO 05	SEM DADOS	LOCALIDADE CAIÇARA	ATIVO	BOA	SEM DADOS	SEM DADOS	INFO REQUEST	
BATALHA	POÇO 06	SEM DADOS	LOCALIDADE PATRIMONIO	ATIVO	BOA	SEM DADOS	SEM DADOS	INFO REQUEST	
BATALHA	POÇO 07	SEM DADOS	LOCALIDADE VAZANTE	ATIVO	BOA	SEM DADOS	SEM DADOS	INFO REQUEST	
BATALHA	POÇO 08	SEM DADOS	LOCALIDADE POÇO DAGUA	ATIVO	BOA	SEM DADOS	SEM DADOS	INFO REQUEST	
BATALHA	SEM DADOS	BOMBA	LOCALIDADE BACABA	ATIVO	NÃO INFORMADO	5,56	2,00	PMSB	
BATALHA	SEM DADOS	BOMBA	LOCALIDADE JENIPAPEIRO	ATIVO	NÃO INFORMADO	8,33	1,50	PMSB	
BATALHA	POÇO 11	SEM DADOS	LOCALIDADE AGUA LIVRES	ATIVO	BOA	SEM DADOS	SEM DADOS	INFO REQUEST	
BATALHA	POÇO 12	SEM DADOS	LOCALIDADE BELO MONTE	ATIVO	BOA	SEM DADOS	SEM DADOS	INFO REQUEST	
BATALHA	POÇO 13	SEM DADOS	LOCALIDADE BAIXA GRANDE	ATIVO	BOA	SEM DADOS	SEM DADOS	INFO REQUEST	
BATALHA	POÇO 14	SEM DADOS	LOCALIDADE VEREMOS	ATIVO	BOA	SEM DADOS	SEM DADOS	INFO REQUEST	
BATALHA	SEM DADOS	BOMBA	LOCALIDADE LAURIANA	ATIVO	NÃO INFORMADO	4,17	1,50	PMSB	
BATALHA	SEM DADOS	BOMBA	LOCALIDADE PACAS	ATIVO	NÃO INFORMADO	6,94	1,50	PMSB	
BATALHA	POÇO 17	SEM DADOS	LOCALIDADE CAPÃO	ATIVO	BOA	SEM DADOS	SEM DADOS	INFO REQUEST	
BATALHA	POÇO 18	SEM DADOS	LOCALIDADE CAITANO	ATIVO	BOA	SEM DADOS	SEM DADOS	INFO REQUEST	
BATALHA	POÇO 19	SEM DADOS	LOCALIDADE ANAZAJINHO	ATIVO	BOA	SEM DADOS	SEM DADOS	INFO REQUEST	
BATALHA	SEM DADOS	BOMBA	LOCALIDADE ANAJÁS 1 E 2	ATIVO	NÃO INFORMADO	4,44	2,00	PMSB	
BATALHA	POÇO 21	SEM DADOS	LOCALIDADE CANOA	ATIVO	BOA	SEM DADOS	SEM DADOS	INFO REQUEST	

MUNICÍPIO	NOME DO ATIVO	EQUIPAMENTO	ENDEREÇO	SITUAÇÃO	CONDIÇÃO	VAZÃO (L/S)	POTÊNCIA (CV)	FONTE DOS DADOS	OBSERVAÇÕES
BATALHA	POÇO 22	SEM DADOS	LOCALIDADE JABUTI	ATIVO	BOA	SEM DADOS	SEM DADOS	INFO REQUEST	
BATALHA	POÇO 23	SEM DADOS	LOCALIDADE BAIXA GRANDE	ATIVO	BOA	SEM DADOS	SEM DADOS	INFO REQUEST	
BATALHA	POÇO 24	SEM DADOS	LOCALIDADE BAIXA DO OLHO DAGUA	ATIVO	BOA	SEM DADOS	SEM DADOS	INFO REQUEST	
BATALHA	POÇO 25	SEM DADOS	LOCALIDADE SÃO LUIZ	ATIVO	BOA	SEM DADOS	SEM DADOS	INFO REQUEST	
BATALHA	POÇO 26	SEM DADOS	LOCALIDADE ESPIRITO SANTO	ATIVO	BOA	SEM DADOS	SEM DADOS	INFO REQUEST	
BATALHA	POÇO 27	SEM DADOS	LOCALIDADE BURITIZAL	ATIVO	BOA	SEM DADOS	SEM DADOS	INFO REQUEST	
BATALHA	POÇO 28	SEM DADOS	LOCALIDADE BACURI	ATIVO	BOA	SEM DADOS	SEM DADOS	INFO REQUEST	
BATALHA	POÇO 29	SEM DADOS	LOCALIDADE MARIBONDO	ATIVO	BOA	SEM DADOS	SEM DADOS	INFO REQUEST	
BATALHA	POÇO 30	SEM DADOS	LOCALIDADE CORTADO	ATIVO	BOA	SEM DADOS	SEM DADOS	INFO REQUEST	
BATALHA	POÇO 31	SEM DADOS	LOCALIDADE CORTADA	ATIVO	BOA	SEM DADOS	SEM DADOS	INFO REQUEST	
BATALHA	SEM DADOS	BOMBA	LOCALIDADE BAIXA DA ROÇA	ATIVO	NÃO INFORMADO	7,22	1,50	PMSB	
BATALHA	POÇO 33	SEM DADOS	LOCALIDADE CHAPADA DOS BOIS	ATIVO	BOA	SEM DADOS	SEM DADOS	INFO REQUEST	
BATALHA	SEM DADOS	BOMBA	LOCALIDADE TABATINGA	ATIVO	NÃO INFORMADO	5,56	1,50	PMSB	
BATALHA	POÇO 35	SEM DADOS	LOCALIDADE GANGORA	ATIVO	BOA	SEM DADOS	SEM DADOS	INFO REQUEST	
BATALHA	POÇO 36	SEM DADOS	LOCALIDADE MORADA NOVA	ATIVO	BOA	SEM DADOS	SEM DADOS	INFO REQUEST	
BATALHA	POÇO 37	SEM DADOS	LOCALIDADE VAQUEJADOR	ATIVO	BOA	SEM DADOS	SEM DADOS	INFO REQUEST	
BATALHA	POÇO 38	SEM DADOS	LOCALIDADE LOGOA SECA	ATIVO	BOA	SEM DADOS	SEM DADOS	INFO REQUEST	
BATALHA	POÇO 39	SEM DADOS	LOCALIDADE IMBIRIBAS	ATIVO	BOA	SEM DADOS	SEM DADOS	INFO REQUEST	

MUNICÍPIO	NOME DO ATIVO	EQUIPAMENTO	ENDEREÇO	SITUAÇÃO	CONDIÇÃO	VAZÃO (L/S)	POTÊNCIA (CV)	FONTE DOS DADOS	OBSERVAÇÕES
BATALHA	POÇO 40	SEM DADOS	LOCALIDADE BAIXINHA	ATIVO	BOA	SEM DADOS	SEM DADOS	INFO REQUEST	
BATALHA	SEM DADOS	BOMBA	LOCALIDADE CACIMBAS 1	ATIVO	NÃO INFORMADO	3,89	2,00	PMSB	
BATALHA	POÇO 42	SEM DADOS	LOCALIDADE PATIZAL	ATIVO	BOA	SEM DADOS	SEM DADOS	INFO REQUEST	
BATALHA	POÇO 43	SEM DADOS	LOCALIDADE BAIXAO	ATIVO	BOA	SEM DADOS	SEM DADOS	INFO REQUEST	
BATALHA	POÇO 44	SEM DADOS	LOCALIDADE CORTADO	ATIVO	BOA	SEM DADOS	SEM DADOS	INFO REQUEST	
BATALHA	POÇO 45	SEM DADOS	LOCALIDADE BAIXA DO CEDRO	ATIVO	BOA	SEM DADOS	SEM DADOS	INFO REQUEST	
BATALHA	POÇO 46	SEM DADOS	LOCALIDADE BAIXA VERDE	ATIVO	BOA	SEM DADOS	SEM DADOS	INFO REQUEST	
BATALHA	POÇO 47	SEM DADOS	LOCALIDADE CARPINA I	ATIVO	BOA	SEM DADOS	SEM DADOS	INFO REQUEST	
BATALHA	POÇO 48	SEM DADOS	LOCALIDADE CARPINA II	ATIVO	BOA	SEM DADOS	SEM DADOS	INFO REQUEST	
BATALHA	SEM DADOS	BOMBA	LOCALIDADE POÇÃO	ATIVO	NÃO INFORMADO	5,56	1,50	PMSB	
BATALHA	POÇO 50	SEM DADOS	LOCALIDADE POÇÃO DOS AMAROS	ATIVO	BOA	SEM DADOS	SEM DADOS	INFO REQUEST	
BATALHA	POÇO 51	SEM DADOS	LOCALIDADE ARAÇA	ATIVO	BOA	SEM DADOS	SEM DADOS	INFO REQUEST	
BATALHA	SEM DADOS	BOMBA	LOCALIDADE CANTAGALO	ATIVO	NÃO INFORMADO	3,89	1,50	PMSB	
BATALHA	POÇO 53	SEM DADOS	LOCALIDADE MARIANA	ATIVO	BOA	SEM DADOS	SEM DADOS	INFO REQUEST	
BATALHA	POÇO 54	SEM DADOS	LOCALIDADE TABATINGA	ATIVO	BOA	SEM DADOS	SEM DADOS	INFO REQUEST	
BATALHA	POÇO 55	SEM DADOS	LOCALIDADE ESCONDIDO	ATIVO	BOA	SEM DADOS	SEM DADOS	INFO REQUEST	
BATALHA	POÇO 56	SEM DADOS	LOCALIDADE PITOMBEIRA	ATIVO	BOA	SEM DADOS	SEM DADOS	INFO REQUEST	
BATALHA	POÇO 57	SEM DADOS	LOCALIDADE MATA DA SUSSUARANA	ATIVO	BOA	SEM DADOS	SEM DADOS	INFO REQUEST	

MUNICÍPIO	NOME DO ATIVO	EQUIPAMENTO	ENDEREÇO	SITUAÇÃO	CONDIÇÃO	VAZÃO (L/S)	POTÊNCIA (CV)	FONTE DOS DADOS	OBSERVAÇÕES
BATALHA	POÇO 58	SEM DADOS	LOCALIDADE XIQUE XIQUE	ATIVO	BOA	SEM DADOS	SEM DADOS	INFO REQUEST	
BATALHA	POÇO 59	SEM DADOS	LOCALIDADE MACABIRA	ATIVO	BOA	SEM DADOS	SEM DADOS	INFO REQUEST	
BATALHA	POÇO 60	SEM DADOS	LOCALIDADE CARAIBAS	ATIVO	BOA	SEM DADOS	SEM DADOS	INFO REQUEST	
BATALHA	SEM DADOS	BOMBA	LOCALIDADE ALTO DA MACAMBIRA	ATIVO	NÃO INFORMADO	3,33	1,50	PMSB	
BATALHA	POÇO 62	SEM DADOS	LOCALIDADE ZUMBI	ATIVO	BOA	SEM DADOS	SEM DADOS	INFO REQUEST	
BATALHA	POÇO 63	SEM DADOS	LOCALIDADE GUARIMA	ATIVO	BOA	SEM DADOS	SEM DADOS	INFO REQUEST	
BATALHA	POÇO 64	SEM DADOS	LOCALIDADE CACHOEIRA	ATIVO	BOA	SEM DADOS	SEM DADOS	INFO REQUEST	
BATALHA	POÇO 65	SEM DADOS	LOCALIDADE SANTO	ATIVO	BOA	SEM DADOS	SEM DADOS	INFO REQUEST	
BATALHA	POÇO 66	SEM DADOS	LOCALIDADE PÉ DA LADEIRA	ATIVO	BOA	SEM DADOS	SEM DADOS	INFO REQUEST	
BATALHA	POÇO 67	SEM DADOS	LOCALIDADE LADEIRA	ATIVO	BOA	SEM DADOS	SEM DADOS	INFO REQUEST	
BATALHA	POÇO 68	SEM DADOS	LOCALIDADE SALGADINHO	ATIVO	BOA	SEM DADOS	SEM DADOS	INFO REQUEST	
BATALHA	POÇO 69	SEM DADOS	LOCALIDADE CONSERVADOR	ATIVO	BOA	SEM DADOS	SEM DADOS	INFO REQUEST	
BATALHA	POÇO 70	SEM DADOS	LOCALIDADE BOM LUGAR	ATIVO	BOA	SEM DADOS	SEM DADOS	INFO REQUEST	
BATALHA	POÇO 71	SEM DADOS	LOCALIDADE PATIS	ATIVO	BOA	SEM DADOS	SEM DADOS	INFO REQUEST	
BATALHA	POÇO 72	SEM DADOS	LOCALIDADE GROSSOS	ATIVO	BOA	SEM DADOS	SEM DADOS	INFO REQUEST	
BATALHA	POÇO 73	SEM DADOS	LOCALIDADE CIPOAL	ATIVO	BOA	SEM DADOS	SEM DADOS	INFO REQUEST	
BATALHA	POÇO 74	SEM DADOS	LOCALIDADE GENIPAPEIRO	ATIVO	BOA	SEM DADOS	SEM DADOS	INFO REQUEST	
BATALHA	POÇO 75	SEM DADOS	LOCALIDADE LAGES DE CIMA	ATIVO	BOA	SEM DADOS	SEM DADOS	INFO REQUEST	

MUNICÍPIO	NOME DO ATIVO	EQUIPAMENTO	ENDEREÇO	SITUAÇÃO	CONDIÇÃO	VAZÃO (L/S)	POTÊNCIA (CV)	FONTE DOS DADOS	OBSERVAÇÕES
BATALHA	POÇO 76	SEM DADOS	LOCALIDADE CANTA GALO	ATIVO	BOA	SEM DADOS	SEM DADOS	INFO REQUEST	
BATALHA	POÇO 77	SEM DADOS	LOCALIDADE TABOCAL	ATIVO	BOA	SEM DADOS	SEM DADOS	INFO REQUEST	
BATALHA	POÇO 78	SEM DADOS	LOCALIDADE CURRAL DE PEDRA	ATIVO	BOA	SEM DADOS	SEM DADOS	INFO REQUEST	
BATALHA	POÇO 79	SEM DADOS	LOCALIDADE DESCOBERTA	ATIVO	BOA	SEM DADOS	SEM DADOS	INFO REQUEST	
BATALHA	POÇO 80	SEM DADOS	LOCALIDADE PEREIRAS	ATIVO	BOA	SEM DADOS	SEM DADOS	INFO REQUEST	
BATALHA	POÇO 81	SEM DADOS	LOCALIDADE IMBIRIBAS	ATIVO	BOA	SEM DADOS	SEM DADOS	INFO REQUEST	
BATALHA	POÇO 82	SEM DADOS	LOCALIDADE IMBURANAS	ATIVO	BOA	SEM DADOS	SEM DADOS	INFO REQUEST	
BATALHA	POÇO 83	SEM DADOS	LOCALIDADE MAGANO	ATIVO	BOA	SEM DADOS	SEM DADOS	INFO REQUEST	
BATALHA	POÇO 84	SEM DADOS	LOCALIDADE BARRA DOS MACACOS	ATIVO	BOA	SEM DADOS	SEM DADOS	INFO REQUEST	
BATALHA	POÇO 85	SEM DADOS	LOCALIDADE VERICIO	ATIVO	BOA	SEM DADOS	SEM DADOS	INFO REQUEST	
BATALHA	POÇO 86	SEM DADOS	LOCALIDADE CANTO DANTAS	ATIVO	BOA	SEM DADOS	SEM DADOS	INFO REQUEST	
BATALHA	POÇO 87	SEM DADOS	LOCALIDADE TINGUIS	ATIVO	BOA	SEM DADOS	SEM DADOS	INFO REQUEST	
BATALHA	POÇO 88	SEM DADOS	LOCALIDADE ALTO FORMOSO	ATIVO	BOA	SEM DADOS	SEM DADOS	INFO REQUEST	
BATALHA	POÇO 89	SEM DADOS	LOCALIDADE BOA VIDA	ATIVO	BOA	SEM DADOS	SEM DADOS	INFO REQUEST	
BATALHA	POÇO 90	SEM DADOS	LOCALIDADE ACAMPAMENTO	ATIVO	BOA	SEM DADOS	SEM DADOS	INFO REQUEST	
BATALHA	POÇO 91	SEM DADOS	LOCALIDADE EXPEDIÇÃO	ATIVO	BOA	SEM DADOS	SEM DADOS	INFO REQUEST	
BATALHA	POÇO 92	SEM DADOS	LOCALIDADE NOVA VIDA	ATIVO	BOA	SEM DADOS	SEM DADOS	INFO REQUEST	

MUNICÍPIO	NOME DO ATIVO	EQUIPAMENTO	ENDEREÇO	SITUAÇÃO	CONDIÇÃO	VAZÃO (L/S)	POTÊNCIA (CV)	FONTE DOS DADOS	OBSERVAÇÕES
BATALHA	POÇO 93	SEM DADOS	LOCALIDADE PASSAGEM	ATIVO	BOA	SEM DADOS	SEM DADOS	INFO REQUEST	
BATALHA	POÇO 94	SEM DADOS	LOCALIDADE SANTA RITA	ATIVO	BOA	SEM DADOS	SEM DADOS	INFO REQUEST	
BATALHA	POÇO 95	SEM DADOS	LOCALIDADE LAGES DE CIMA	ATIVO	BOA	SEM DADOS	SEM DADOS	INFO REQUEST	
BATALHA	POÇO 96	SEM DADOS	LOCALIDADE ARARAS	ATIVO	BOA	SEM DADOS	SEM DADOS	INFO REQUEST	
BATALHA	POÇO 97	SEM DADOS	LOCALIDADE REPUXO	ATIVO	BOA	SEM DADOS	SEM DADOS	INFO REQUEST	
BATALHA	POÇO 98	SEM DADOS	LOCALIDADE SIZUDO	ATIVO	BOA	SEM DADOS	SEM DADOS	INFO REQUEST	
BATALHA	POÇO 99	SEM DADOS	LOCALIDADE ALTOS	ATIVO	BOA	SEM DADOS	SEM DADOS	INFO REQUEST	
BATALHA	POÇO 100	SEM DADOS	LOCALIDADE JARDIM	ATIVO	BOA	SEM DADOS	SEM DADOS	INFO REQUEST	
BATALHA	POÇO 101	SEM DADOS	LOCALIDADE JATOBAZAL	ATIVO	BOA	SEM DADOS	SEM DADOS	INFO REQUEST	
BATALHA	POÇO 102	SEM DADOS	LOCALIDADE MALHADA GRANDE	ATIVO	BOA	SEM DADOS	SEM DADOS	INFO REQUEST	
BATALHA	POÇO 103	SEM DADOS	LOCALIDADE VERICIMO	ATIVO	BOA	SEM DADOS	SEM DADOS	INFO REQUEST	
BATALHA	POÇO 104	SEM DADOS	LOCALIDADE BOLIVIA	ATIVO	BOA	SEM DADOS	SEM DADOS	INFO REQUEST	
BATALHA	POÇO 105	SEM DADOS	LOCALIDADE CAFIFA	ATIVO	BOA	SEM DADOS	SEM DADOS	INFO REQUEST	
BATALHA	POÇO 106	SEM DADOS	LOCALIDADE CHAPADA DO URUBU	ATIVO	BOA	SEM DADOS	SEM DADOS	INFO REQUEST	
BATALHA	POÇO 107	SEM DADOS	LOCALIDADE MONTE ALEGRE	ATIVO	BOA	SEM DADOS	SEM DADOS	INFO REQUEST	
BATALHA	POÇO 108	SEM DADOS	LOCALIDADE BREJAL	ATIVO	BOA	SEM DADOS	SEM DADOS	INFO REQUEST	
BATALHA	POÇO 109	SEM DADOS	LOCALIDADE SÃO LAZARO	ATIVO	BOA	SEM DADOS	SEM DADOS	INFO REQUEST	
BATALHA	POÇO 110	SEM DADOS	LOCALIDADE CANTO DO BREJO	ATIVO	BOA	SEM DADOS	SEM DADOS	INFO REQUEST	

MUNICÍPIO	NOME DO ATIVO	EQUIPAMENTO	ENDEREÇO	SITUAÇÃO	CONDIÇÃO	VAZÃO (L/S)	POTÊNCIA (CV)	FONTE DOS DADOS	OBSERVAÇÕES
BATALHA	POÇO 111	SEM DADOS	LOCALIDADE BUQUEIRAO	ATIVO	BOA	SEM DADOS	SEM DADOS	INFO REQUEST	
BATALHA	POÇO 112	SEM DADOS	LOCALIDADE SITIO NOVO	ATIVO	BOA	SEM DADOS	SEM DADOS	INFO REQUEST	
BATALHA	POÇO 113	SEM DADOS	LOCALIDADE BARROCA	ATIVO	BOA	SEM DADOS	SEM DADOS	INFO REQUEST	
BATALHA	POÇO 114	SEM DADOS	LOCALIDADE BATALHA DE CIMA	ATIVO	BOA	SEM DADOS	SEM DADOS	INFO REQUEST	
BATALHA	POÇO 115	SEM DADOS	LOCALIDADE APOSENTO	ATIVO	BOA	SEM DADOS	SEM DADOS	INFO REQUEST	
BATALHA	POÇO 116	SEM DADOS	LOCALIDADE CARRAPATO	ATIVO	BOA	SEM DADOS	SEM DADOS	INFO REQUEST	
BATALHA	SEM DADOS	BOMBA	LOCALIDADE XIXÁ	ATIVO	NÃO INFORMADO	6,94	2,00	PMSB	
BATALHA	POÇO 118	SEM DADOS	LOCALIDADE BREJO	ATIVO	BOA	SEM DADOS	SEM DADOS	INFO REQUEST	
BATALHA	POÇO 119	SEM DADOS	LOCALIDADE BREJO DE CIMA	ATIVO	BOA	SEM DADOS	SEM DADOS	INFO REQUEST	
BATALHA	POÇO 120	SEM DADOS	LOCALIDADE ANJINHO	ATIVO	BOA	SEM DADOS	SEM DADOS	INFO REQUEST	
BATALHA	POÇO 121	SEM DADOS	LOCALIDADE BANANEIRA	ATIVO	BOA	SEM DADOS	SEM DADOS	INFO REQUEST	
BATALHA	POÇO 122	SEM DADOS	LOCALIDADE PAQUETA	ATIVO	BOA	SEM DADOS	SEM DADOS	INFO REQUEST	
BATALHA	POÇO 123	SEM DADOS	LOCALIDADE LAGOS DE BAIXO	ATIVO	BOA	SEM DADOS	SEM DADOS	INFO REQUEST	
BATALHA	POÇO 124	SEM DADOS	LOCALIDADE EXU	ATIVO	BOA	SEM DADOS	SEM DADOS	INFO REQUEST	
BATALHA	POÇO 125	SEM DADOS	LOCALIDADE CURRAL DE PEDRA	ATIVO	BOA	SEM DADOS	SEM DADOS	INFO REQUEST	
BATALHA	POÇO 126	SEM DADOS	LOCALIDADE BARBOSA	ATIVO	BOA	SEM DADOS	SEM DADOS	INFO REQUEST	
BATALHA	POÇO 127	SEM DADOS	LOCALIDADE RETIRO VELHO	ATIVO	BOA	SEM DADOS	SEM DADOS	INFO REQUEST	
BATALHA	SEM DADOS	BOMBA	LOCALIDADE SÃO RAIMUNDO	ATIVO	NÃO INFORMADO	3,33	1,50	PMSB	

MUNICÍPIO	NOME DO ATIVO	EQUIPAMENTO	ENDEREÇO	SITUAÇÃO	CONDIÇÃO	VAZÃO (L/S)	POTÊNCIA (CV)	FONTE DOS DADOS	OBSERVAÇÕES
BATALHA	POÇO 129	SEM DADOS	LOCALIDADE BREJAL	ATIVO	BOA	SEM DADOS	SEM DADOS	INFO REQUEST	
BATALHA	POÇO 130	SEM DADOS	LOCALIDADE MONTE ALEGRE	ATIVO	BOA	SEM DADOS	SEM DADOS	INFO REQUEST	
BATALHA	POÇO 131	SEM DADOS	LOCALIDADE TABULEIRO	ATIVO	BOA	SEM DADOS	SEM DADOS	INFO REQUEST	
BATALHA	POÇO 132	SEM DADOS	LOCALIDADE ARAIOSES	ATIVO	BOA	SEM DADOS	SEM DADOS	INFO REQUEST	
BATALHA	POÇO 133	SEM DADOS	LOCALIDADE BOM ASSUNTO	ATIVO	BOA	SEM DADOS	SEM DADOS	INFO REQUEST	
BATALHA	POÇO 134	SEM DADOS	LOCALIDADE COCAL DA ILHA	ATIVO	BOA	SEM DADOS	SEM DADOS	INFO REQUEST	
BATALHA	POÇO 135	SEM DADOS	LOCALIDADE SERRA DE DENTRO	ATIVO	BOA	SEM DADOS	SEM DADOS	INFO REQUEST	
BATALHA	POÇO 136	SEM DADOS	LOCALIDADE COCOS	ATIVO	BOA	SEM DADOS	SEM DADOS	INFO REQUEST	
BATALHA	POÇO 137	SEM DADOS	LOCALIDADE MATO ALTO	ATIVO	BOA	SEM DADOS	SEM DADOS	INFO REQUEST	
BATALHA	POÇO 138	SEM DADOS	LOCALIDADE BETANIA	ATIVO	BOA	SEM DADOS	SEM DADOS	INFO REQUEST	
BATALHA	POÇO 139	SEM DADOS	LOCALIDADE CANTO DO COQUEIRO	ATIVO	BOA	SEM DADOS	SEM DADOS	INFO REQUEST	
BATALHA	POÇO 140	SEM DADOS	LOCALIDADE POÇÃO	ATIVO	BOA	SEM DADOS	SEM DADOS	INFO REQUEST	
BATALHA	POÇO 141	SEM DADOS	LOCALIDADE GUARIBAS	ATIVO	BOA	SEM DADOS	SEM DADOS	INFO REQUEST	
BATALHA	POÇO 142	SEM DADOS	LOCALIDADE BARBOSA	ATIVO	BOA	SEM DADOS	SEM DADOS	INFO REQUEST	
BATALHA	POÇO 143	SEM DADOS	LOCALIDADE SACO	ATIVO	BOA	SEM DADOS	SEM DADOS	INFO REQUEST	
BATALHA	POÇO 144	SEM DADOS	LOCALIDADE CARAIBAS 2	ATIVO	BOA	SEM DADOS	SEM DADOS	INFO REQUEST	
BATALHA	SEM DADOS	BOMBA	LOCALIDADE LAGOA DA ROÇA	ATIVO	NÃO INFORMADO	5,56	1,50	PMSB	
BATALHA	POÇO 146	SEM DADOS	LOCALIDADE ALTO FORMOSO	ATIVO	BOA	SEM DADOS	SEM DADOS	INFO REQUEST	

MUNICÍPIO	NOME DO ATIVO	EQUIPAMENTO	ENDEREÇO	SITUAÇÃO	CONDIÇÃO	VAZÃO (L/S)	POTÊNCIA (CV)	FONTE DOS DADOS	OBSERVAÇÕES
BATALHA	POÇO 147	SEM DADOS	LOCALIDADE LAGOA DO BARRO	ATIVO	BOA	SEM DADOS	SEM DADOS	INFO REQUEST	
BATALHA	POÇO 148	SEM DADOS	LOCALIDADE BAIXA FRIA	ATIVO	BOA	SEM DADOS	SEM DADOS	INFO REQUEST	
BATALHA	POÇO 149	SEM DADOS	LOCALIDADE TABOLEIRO	ATIVO	BOA	SEM DADOS	SEM DADOS	INFO REQUEST	
BATALHA	POÇO 150	SEM DADOS	LOCALIDADE MARFIM	ATIVO	BOA	SEM DADOS	SEM DADOS	INFO REQUEST	
BATALHA	POÇO 151	SEM DADOS	LOCALIDADE SANTO ANTONIO	ATIVO	BOA	SEM DADOS	SEM DADOS	INFO REQUEST	
BATALHA	POÇO 152	SEM DADOS	LOCALIDADE SAPUCAIA	ATIVO	BOA	SEM DADOS	SEM DADOS	INFO REQUEST	
BATALHA	POÇO 153	SEM DADOS	LOCALIDADE PAU DARCO	ATIVO	BOA	SEM DADOS	SEM DADOS	INFO REQUEST	
BATALHA	POÇO 154	SEM DADOS	LOCALIDADE SILECIO	ATIVO	BOA	SEM DADOS	SEM DADOS	INFO REQUEST	
BATALHA	POÇO 155	SEM DADOS	LOCALIDADE CURRAL VELHO	ATIVO	BOA	SEM DADOS	SEM DADOS	INFO REQUEST	
BATALHA	POÇO 156	SEM DADOS	LOCALIDADE PRAZERES	ATIVO	BOA	SEM DADOS	SEM DADOS	INFO REQUEST	
BATALHA	POÇO 157	SEM DADOS	LOCALIDADE PICADA	ATIVO	BOA	SEM DADOS	SEM DADOS	INFO REQUEST	
BATALHA	POÇO 158	SEM DADOS	LOCALIDADE CACHOEIRA	ATIVO	BOA	SEM DADOS	SEM DADOS	INFO REQUEST	
BATALHA	POÇO 159	SEM DADOS	LOCALIDADE ALTO DO MEIO	ATIVO	BOA	SEM DADOS	SEM DADOS	INFO REQUEST	
BATALHA	POÇO 160	SEM DADOS	LOCALIDADE TIRIRICA 1	ATIVO	BOA	SEM DADOS	SEM DADOS	INFO REQUEST	
BATALHA	POÇO 161	SEM DADOS	LOCALIDADE INDEPENDENCIA	ATIVO	BOA	SEM DADOS	SEM DADOS	INFO REQUEST	
BATALHA	POÇO 162	SEM DADOS	LOCALIDADE BARROCA BRANCA	ATIVO	BOA	SEM DADOS	SEM DADOS	INFO REQUEST	
BATALHA	POÇO 163	SEM DADOS	LOCALIDADE CANTINHO	ATIVO	BOA	SEM DADOS	SEM DADOS	INFO REQUEST	
BATALHA	POÇO 164	SEM DADOS	LOCALIDADE CAIÇARA	ATIVO	BOA	SEM DADOS	SEM DADOS	INFO REQUEST	

MUNICÍPIO	NOME DO ATIVO	EQUIPAMENTO	ENDEREÇO	SITUAÇÃO	CONDIÇÃO	VAZÃO (L/S)	POTÊNCIA (CV)	FONTE DOS DADOS	OBSERVAÇÕES
BATALHA	POÇO 165	SEM DADOS	LOCALIDADE BARRO VERMELHO	ATIVO	BOA	SEM DADOS	SEM DADOS	INFO REQUEST	
BATALHA	POÇO 166	SEM DADOS	LOCALIDADE CAMPESTRE	ATIVO	BOA	SEM DADOS	SEM DADOS	INFO REQUEST	
BATALHA	POÇO 167	SEM DADOS	LOCALIDADE FORMOSA	INATIVO	NÃO INFORMADO	SEM DADOS	SEM DADOS	INFO REQUEST	ATIVACÃO NECESSÁRIA PARA O FUNCIONAMENTO INTEGRAL DO SISTEMA
BATALHA	POÇO 168	SEM DADOS	LOCALIDADE TREMEDAL	ATIVO	BOA	SEM DADOS	SEM DADOS	INFO REQUEST	
BATALHA	POÇO 169	SEM DADOS	LOCALIDADE SERRA VERDE	ATIVO	BOA	SEM DADOS	SEM DADOS	INFO REQUEST	
BATALHA	POÇO 170	SEM DADOS	LOCALIDADE VARGEM	ATIVO	BOA	SEM DADOS	SEM DADOS	INFO REQUEST	
BATALHA	POÇO 171	SEM DADOS	LOCALIDADE VARGEM GRANDE	ATIVO	BOA	SEM DADOS	SEM DADOS	INFO REQUEST	
BATALHA	POÇO 172	SEM DADOS	LOCALIDADE AGUA BRANCA	ATIVO	BOA	SEM DADOS	SEM DADOS	INFO REQUEST	
BATALHA	POÇO 173	SEM DADOS	LOCALIDADE FORMOSA	ATIVO	BOA	SEM DADOS	SEM DADOS	INFO REQUEST	
BATALHA	POÇO 174	SEM DADOS	LOCALIDADE ESPINHEIRO	ATIVO	BOA	SEM DADOS	SEM DADOS	INFO REQUEST	
BATALHA	POÇO 175	SEM DADOS	LOCALIDADE MORRINHOS	ATIVO	BOA	SEM DADOS	SEM DADOS	INFO REQUEST	
BATALHA	POÇO 176	SEM DADOS	LOCALIDADE LUGAREJO	ATIVO	MODERADA	SEM DADOS	SEM DADOS	INFO REQUEST	EM OPERAÇÃO PARCIAL (NECESSITA ALGUM EQUIPAMENTO PARA OPERAÇÃO PLENA)
BATALHA	POÇO 177	SEM DADOS	LOCALIDADE MATO DO CANTO	ATIVO	BOA	SEM DADOS	SEM DADOS	INFO REQUEST	
BATALHA	SEM DADOS	BOMBA	LOCALIDADE SÃO BENTO	ATIVO	NÃO INFORMADO	3,33	1,50	PMSB	
BATALHA	SEM DADOS	BOMBA	LOCALIDADE VITÓRIA DE CIMA	ATIVO	NÃO INFORMADO	5,56	1,50	PMSB	
BATALHA	POÇO 180	SEM DADOS	LOCALIDADE CHAPADA ACELINO	ATIVO	BOA	SEM DADOS	SEM DADOS	INFO REQUEST	

MUNICÍPIO	NOME DO ATIVO	EQUIPAMENTO	ENDEREÇO	SITUAÇÃO	CONDIÇÃO	VAZÃO (L/S)	POTÊNCIA (CV)	FONTE DOS DADOS	OBSERVAÇÕES
BATALHA	SEM DADOS	BOMBA	LOCALIDADE CACIMBAS 2	ATIVO	NÃO INFORMADO	5,56	3,00	PMSB	
BATALHA	SEM DADOS	BOMBA	LOCALIDADE MANGA	ATIVO	NÃO INFORMADO	SEM DADOS	1,50	PMSB	
BATALHA	POÇO 183	SEM DADOS	LOCALIDADE NOVA JERUSALEM	ATIVO	BOA	SEM DADOS	SEM DADOS	INFO REQUEST	
BATALHA	POÇO 184	SEM DADOS	LOCALIDADE XIXA II	ATIVO	BOA	SEM DADOS	SEM DADOS	INFO REQUEST	
BATALHA	POÇO 185	SEM DADOS	LOCALIDADE PARAISO	ATIVO	BOA	SEM DADOS	SEM DADOS	INFO REQUEST	
BATALHA	POÇO 186	SEM DADOS	LOCALIDADE VIVENDA	ATIVO	BOA	SEM DADOS	SEM DADOS	INFO REQUEST	
BATALHA	POÇO 187	SEM DADOS	LOCALIDADE VITORIA DE BAIXO	ATIVO	BOA	SEM DADOS	SEM DADOS	INFO REQUEST	
BATALHA	POÇO 188	SEM DADOS	LOCALIDADE CONSERVADOR	ATIVO	BOA	SEM DADOS	SEM DADOS	INFO REQUEST	
BATALHA	POÇO 189	SEM DADOS	LOCALIDADE BAIXINHA	ATIVO	BOA	SEM DADOS	SEM DADOS	INFO REQUEST	
BATALHA	POÇO 190	SEM DADOS	LOCALISADE PÉ DA LADEIRA	ATIVO	BOA	SEM DADOS	SEM DADOS	INFO REQUEST	
BATALHA	POÇO 191	SEM DADOS	LOCALIDADE MARAJA DOS ALMEIDADAS	ATIVO	BOA	SEM DADOS	SEM DADOS	INFO REQUEST	
BATALHA	SEM DADOS	BOMBA	LOCALIDADE PEDRA MIÚDA	ATIVO	NÃO INFORMADO	2,78	1,50	PMSB	
BATALHA	SEM DADOS	BOMBA	LOCALIDADE DESERTO	ATIVO	NÃO INFORMADO	3,61	105,00	PMSB	
BATALHA	SEM DADOS	BOMBA	LOCALIDADE LUS	ATIVO	NÃO INFORMADO	5,00	1,50	PMSB	
BATALHA	SEM DADOS	BOMBA	LOCALIDADE MARAJÓ	ATIVO	NÃO INFORMADO	2,50	2,00	PMSB	
BATALHA	SEM DADOS	BOMBA	LOCALIDADE ALTO VERMELHO	ATIVO	NÃO INFORMADO	3,89	2,00	PMSB	
BATALHA	SEM DADOS	BOMBA	LOCALIDADE CARAÚBAS	ATIVO	NÃO INFORMADO	2,78	2,00	PMSB	

MUNICÍPIO	NOME DO ATIVO	EQUIPAMENTO	ENDEREÇO	SITUAÇÃO	CONDIÇÃO	VAZÃO (L/S)	POTÊNCIA (CV)	FONTE DOS DADOS	OBSERVAÇÕES
BATALHA	SEM DADOS	BOMBA	LOCALIDADE CAPITÃO DE CAMPOS	ATIVO	NÃO INFORMADO	4,14	2,00	PMSB	
BATALHA	SEM DADOS	BOMBA	LOCALIDADE CAMPO GRANDE	ATIVO	NÃO INFORMADO	5,56	1,50	PMSB	
BATALHA	SEM DADOS	BOMBA	LOCALIDADE CATOMBO - POÇO 1	ATIVO	NÃO INFORMADO	4,44	2,00	PMSB	
BATALHA	SEM DADOS	BOMBA	LOCALIDADE CATOMBO - POÇO 2	ATIVO	NÃO INFORMADO	4,44	2,00	PMSB	
BATALHA	SEM DADOS	BOMBA	LOCALIDADE MARINHEIRO	ATIVO	NÃO INFORMADO	6,94	1,50	PMSB	
BATALHA	SEM DADOS	BOMBA	LOCALIDADE PAU DA MOIADA	ATIVO	NÃO INFORMADO	5,56	1,50	PMSB	
BATALHA	SEM DADOS	BOMBA	LOCALIDADE LAGES 1	ATIVO	NÃO INFORMADO	3,33	2,00	PMSB	
BATALHA	SEM DADOS	BOMBA	LOCALIDADE LAGES 2	ATIVO	NÃO INFORMADO	3,33	2,00	PMSB	
BATALHA	SEM DADOS	BOMBA	LOCALIDADE MORORÓ	ATIVO	NÃO INFORMADO	5,56	1,50	PMSB	
BATALHA	SEM DADOS	BOMBA	LOCALIDADE CANABRAVA	ATIVO	NÃO INFORMADO	4,17	1,50	PMSB	
BATALHA	SEM DADOS	BOMBA	LOCALIDADE MATADOURO	ATIVO	NÃO INFORMADO	8,33	2,00	PMSB	
BATALHA	SEM DADOS	BOMBA	LOCALIDADE SERRA/ MASSAPÉ	ATIVO	NÃO INFORMADO	3,89	2,00	PMSB	
BATALHA	SEM DADOS	BOMBA	LOCALIDADE BARCARENA	ATIVO	NÃO INFORMADO	3,33	1,50	PMSB	
BOA HORA	POÇO TUBULAR	SEM DADOS	VILA SÃO FRANCISCO/ CENTRO	INATIVO	NÃO INFORMADO	SEM DADOS	SEM DADOS	INFO REQUEST	ATIVACÃO NECESSÁRIA PARA O FUNCIONAMENTO INTEGRAL DO SISTEMA
BOA HORA	POÇO TUBULAR	SEM DADOS	FAVEIRA/ ZONA RURAL	ATIVO	BOA	SEM DADOS	SEM DADOS	INFO REQUEST	
BOA HORA	POÇO TUBULAR	SEM DADOS	FAVEIRA/ ZONA RURAL	ATIVO	BOA	SEM DADOS	SEM DADOS	INFO REQUEST	

MUNICÍPIO	NOME DO ATIVO	EQUIPAMENTO	ENDEREÇO	SITUAÇÃO	CONDIÇÃO	VAZÃO (L/S)	POTÊNCIA (CV)	FONTE DOS DADOS	OBSERVAÇÕES
BOA HORA	POÇO TUBULAR	SEM DADOS	FAVEIRA/ ZONA RURAL	ATIVO	BOA	SEM DADOS	SEM DADOS	INFO REQUEST	
BOA HORA	POÇO TUBULAR	SEM DADOS	CARAIBAS/ ZONA RURAL	ATIVO	BOA	SEM DADOS	SEM DADOS	INFO REQUEST	
BOA HORA	POÇO TUBULAR	SEM DADOS	BURITI DO OVO	ATIVO	BOA	SEM DADOS	SEM DADOS	INFO REQUEST	
BOA HORA	POÇO TUBULAR	SEM DADOS	VILA CONDAVE - ZONA RURAL	INATIVO	NÃO INFORMADO	SEM DADOS	SEM DADOS	INFO REQUEST	ATIVACÃO NECESSÁRIA PARA O FUNCIONAMENTO INTEGRAL DO SISTEMA
BOA HORA	POÇO TUBULAR	SEM DADOS	MATO SECO I/ ZONA RURAL	ATIVO	BOA	SEM DADOS	SEM DADOS	INFO REQUEST	
BOA HORA	POÇO TUBULAR	SEM DADOS	MATO SECO II/ ZONA RURAL	ATIVO	BOA	SEM DADOS	SEM DADOS	INFO REQUEST	
BOA HORA	POÇO TUBULAR	SEM DADOS	MATO SECO III/ZONA RURAL	ATIVO	BOA	SEM DADOS	SEM DADOS	INFO REQUEST	
BOA HORA	POÇO TUBULAR	SEM DADOS	CALUMBI/ ZONA RURAL	ATIVO	BOA	SEM DADOS	SEM DADOS	INFO REQUEST	
BOA HORA	POÇO TUBULAR	SEM DADOS	EXU I/ ZONA RURAL	ATIVO	BOA	SEM DADOS	SEM DADOS	INFO REQUEST	
BOA HORA	POÇO TUBULAR	SEM DADOS	EXU II / ZONA RURAL	ATIVO	BOA	SEM DADOS	SEM DADOS	INFO REQUEST	
BOA HORA	POÇO TUBULAR	SEM DADOS	REMEDIO I/ ZONA RURAL	ATIVO	BOA	SEM DADOS	SEM DADOS	INFO REQUEST	
BOA HORA	POÇO TUBULAR	SEM DADOS	TABULEIRO/ ZONA RURAL	ATIVO	BOA	SEM DADOS	SEM DADOS	INFO REQUEST	
BOA HORA	POÇO TUBULAR	SEM DADOS	LAGOA BARRENTA/ ZONA RURAL	ATIVO	BOA	SEM DADOS	SEM DADOS	INFO REQUEST	
BOA HORA	POÇO TUBULAR	SEM DADOS	MORROS I/ ZONA RURAL	ATIVO	BOA	SEM DADOS	SEM DADOS	INFO REQUEST	
BOA HORA	POÇO TUBULAR	SEM DADOS	MORROS II/ ZONA RURAL	INATIVO	NÃO INFORMADO	SEM DADOS	SEM DADOS	INFO REQUEST	ATIVACÃO NECESSÁRIA PARA O FUNCIONAMENTO INTEGRAL DO SISTEMA
BOA HORA	POÇO TUBULAR	SEM DADOS	BURITI DOS FERREIRA/ZONA RURAL	ATIVO	BOA	SEM DADOS	SEM DADOS	INFO REQUEST	
BOA HORA	POÇO TUBULAR	SEM DADOS	BURITI DOS FERRERA II/ ZONA RURAL	ATIVO	BOA	SEM DADOS	SEM DADOS	INFO REQUEST	

MUNICÍPIO	NOME DO ATIVO	EQUIPAMENTO	ENDEREÇO	SITUAÇÃO	CONDIÇÃO	VAZÃO (L/S)	POTÊNCIA (CV)	FONTE DOS DADOS	OBSERVAÇÕES
BOA HORA	POÇO TUBULAR	SEM DADOS	PANTANAL/ ZONA RURAL	ATIVO	BOA	SEM DADOS	SEM DADOS	INFO REQUEST	
BOA HORA	POÇO TUBULAR	SEM DADOS	BARROQUINA/ ZONA RURAL	ATIVO	BOA	SEM DADOS	SEM DADOS	INFO REQUEST	
BOA HORA	POÇO TUBULAR	SEM DADOS	SÃO JOAO/ ZONA RURAL	ATIVO	BOA	1,39	SEM DADOS	INFO REQUEST/PMSB	
BOA HORA	POÇO TUBULAR	SEM DADOS	JENIPAPEIRO/ ZONA RURAL	ATIVO	BOA	SEM DADOS	1,50	INFO REQUEST/PMSB	
BOA HORA	POÇO TUBULAR	SEM DADOS	DOURADO/ZONA RURAL	ATIVO	BOA	SEM DADOS	SEM DADOS	INFO REQUEST	
BOA HORA	POÇO TUBULAR	SEM DADOS	ALECRIM/ ZONA RURAL	INATIVO	NÃO INFORMADO	SEM DADOS	SEM DADOS	INFO REQUEST	ATIVAÇÃO NECESSÁRIA PARA O FUNCIONAMENTO INTEGRAL DO SISTEMA
BOA HORA	POÇO TUBULAR	SEM DADOS	SÃO JOSE DOS QUIRINOS	ATIVO	BOA	SEM DADOS	SEM DADOS	INFO REQUEST	
BOA HORA	POÇO TUBULAR	SEM DADOS	OLHO D" AGUA	ATIVO	BOA	1,39	1,50	INFO REQUEST/PMSB	
BOA HORA	POÇO TUBULAR	SEM DADOS	VERTENTE GRANDE/ ZONA RURAL	ATIVO	BOA	SEM DADOS	SEM DADOS	INFO REQUEST	
BOA HORA	POÇO TUBULAR	SEM DADOS	VERTENTE GRANDE/ ZONA RURAL	INATIVO	NÃO INFORMADO	SEM DADOS	SEM DADOS	INFO REQUEST	OBSOLETO - CONSTRUÇÃO DE OUTROS ATIVOS QUE O SUBSTITUÍRAM
BOA HORA	POÇO TUBULAR	SEM DADOS	SERIEMA / ZONA RURAL	ATIVO	BOA	SEM DADOS	SEM DADOS	INFO REQUEST	
BOA HORA	POÇO TUBULAR	SEM DADOS	FLORES/ ZONA RURAL	ATIVO	BOA	SEM DADOS	SEM DADOS	INFO REQUEST	
BOA HORA	POÇO TUBULAR	SEM DADOS	BARRA DO BREJO / ZONA RURAL	ATIVO	BOA	SEM DADOS	SEM DADOS	INFO REQUEST	
BOA HORA	POÇO TUBULAR	SEM DADOS	PAU POMBO/ ZONA RURAL	ATIVO	BOA	SEM DADOS	SEM DADOS	INFO REQUEST	
BOA HORA	POÇO TUBULAR	SEM DADOS	PAU POMBO ZONA RURAL	INATIVO	NÃO INFORMADO	SEM DADOS	SEM DADOS	INFO REQUEST	ATIVAÇÃO NECESSÁRIA PARA O FUNCIONAMENTO INTEGRAL DO SISTEMA
BOA HORA	POÇO TUBULAR	SEM DADOS	PITOMBEIRA/ ZONA RURAL	ATIVO	BOA	SEM DADOS	SEM DADOS	INFO REQUEST	

MUNICÍPIO	NOME DO ATIVO	EQUIPAMENTO	ENDEREÇO	SITUAÇÃO	CONDIÇÃO	VAZÃO (L/S)	POTÊNCIA (CV)	FONTE DOS DADOS	OBSERVAÇÕES
BOA HORA	POÇO TUBULAR	SEM DADOS	BURITI DE DENTRO/ ZONA RURAL	ATIVO	BOA	SEM DADOS	SEM DADOS	INFO REQUEST	
BOA HORA	POÇO TUBULAR	SEM DADOS	SÃO DOMINGOS/ ZONA RURAL	ATIVO	BOA	SEM DADOS	SEM DADOS	INFO REQUEST	
BOA HORA	POÇO TUBULAR	SEM DADOS	BURITI CORTADO/ ZONA RURAL	ATIVO	BOA	SEM DADOS	SEM DADOS	INFO REQUEST	
BOA HORA	POÇO TUBULAR	SEM DADOS	BURITI CORTADO/ ZONA RURAL	INATIVO	NÃO INFORMADO	SEM DADOS	SEM DADOS	INFO REQUEST	OBSOLETO - CONSTRUÇÃO DE OUTROS ATIVOS QUE O SUBSTITUÍRAM
BOA HORA	POÇO TUBULAR	SEM DADOS	MANGABEIRA/ ZONA RURAL	ATIVO	BOA	SEM DADOS	SEM DADOS	INFO REQUEST	
BOA HORA	POÇO TUBULAR	SEM DADOS	VOLTA DO RIO/ ZONA RURAL	ATIVO	BOA	SEM DADOS	SEM DADOS	INFO REQUEST	
BOA HORA	POÇO TUBULAR	SEM DADOS	VOLTA DO RIO / ZONA RURAL	INATIVO	NÃO INFORMADO	SEM DADOS	SEM DADOS	INFO REQUEST	OBSOLETO - CONSTRUÇÃO DE OUTROS ATIVOS QUE O SUBSTITUÍRAM
BOA HORA	POÇO TUBULAR	SEM DADOS	MORADA NOVA / ZONA RURAL	ATIVO	BOA	SEM DADOS	SEM DADOS	INFO REQUEST	
BOA HORA	POÇO TUBULAR	SEM DADOS	JARDIM / ZONA RURAL	ATIVO	BOA	SEM DADOS	SEM DADOS	INFO REQUEST	
BOA HORA	POÇO TUBULAR	SEM DADOS	PASSA TEMPO	ATIVO	BOA	SEM DADOS	SEM DADOS	INFO REQUEST	
BOA HORA	POÇO TUBULAR	SEM DADOS	BOA VISTA/ ZONA RURAL	ATIVO	BOA	SEM DADOS	SEM DADOS	INFO REQUEST	
BOA HORA	POÇO TUBULAR	SEM DADOS	BONITO/ ZONA RURAL	INATIVO	NÃO INFORMADO	SEM DADOS	SEM DADOS	INFO REQUEST	OBSOLETO - CONSTRUÇÃO DE OUTROS ATIVOS QUE O SUBSTITUÍRAM
BOA HORA	POÇO TUBULAR	SEM DADOS	TIJUCO/ ZONA RURAL	ATIVO	BOA	SEM DADOS	SEM DADOS	INFO REQUEST	
BOA HORA	POÇO TUBULAR	SEM DADOS	LAGOA SECA/ ZONA RURAL	ATIVO	BOA	SEM DADOS	SEM DADOS	INFO REQUEST	
BOA HORA	POÇO TUBULAR	SEM DADOS	SÃO VICENTE/ ZONA RURAL	ATIVO	BOA	SEM DADOS	SEM DADOS	INFO REQUEST	
BOA HORA	SEM DADOS	SEM DADOS	LOCALIDADE LAGOA SECA DOS HILÁRIOS	ATIVO	NÃO INFORMADO	0,61	SEM DADOS	PMSB	

MUNICÍPIO	NOME DO ATIVO	EQUIPAMENTO	ENDEREÇO	SITUAÇÃO	CONDIÇÃO	VAZÃO (L/S)	POTÊNCIA (CV)	FONTE DOS DADOS	OBSERVAÇÕES
BOA HORA	SEM DADOS	SEM DADOS	LOCALIDADE LAGOA SECA DOS HILÁRIOS	ATIVO	NÃO INFORMADO	0,61	SEM DADOS	PMSB	
BOA HORA	SEM DADOS	BOMBA	LOCALIDADE BARRA DO BREJO	ATIVO	NÃO INFORMADO	2,78	SEM DADOS	PMSB	
BOA HORA	SEM DADOS	SEM DADOS	LOCALIDADE SÃO DOMINGOS	ATIVO	NÃO INFORMADO	SEM DADOS	SEM DADOS	PMSB	
BOA HORA	SEM DADOS	SEM DADOS	LOCALIDADE TUÍBA	ATIVO	NÃO INFORMADO	SEM DADOS	SEM DADOS	PMSB	
BOA HORA	SEM DADOS	SEM DADOS	LOCALIDADE VIZEU	ATIVO	NÃO INFORMADO	SEM DADOS	SEM DADOS	PMSB	
BOA HORA	SEM DADOS	BOMBA	LOCALIDADE SÃO JOSÉ DOS QUIRINOS	ATIVO	NÃO INFORMADO	1,11	SEM DADOS	PMSB	
BOA HORA	SEM DADOS	BOMBA	LOCALIDADE DOURADO	ATIVO	NÃO INFORMADO	SEM DADOS	1,00	PMSB	
BOA HORA	SEM DADOS	BOMBA	LOCALIDADE SÃO RAIMUNDO/ PANTANAL	ATIVO	NÃO INFORMADO	1,39	1,00	PMSB	
BOA HORA	SEM DADOS	SEM DADOS	LOCALIDADE CABECEIRAS	ATIVO	NÃO INFORMADO	SEM DADOS	SEM DADOS	PMSB	
BOM PRINCÍPIO DO PIAUÍ	POÇO GAMELEIRA	SEM DADOS	GAMELEIRA DOS MARIANOS	ATIVO	BOA	SEM DADOS	SEM DADOS	INFO REQUEST	
BOM PRINCÍPIO DO PIAUÍ	POÇO CÓRREGO 1	SEM DADOS	CÓRREGO	ATIVO	BOA	SEM DADOS	SEM DADOS	INFO REQUEST	
BOM PRINCÍPIO DO PIAUÍ	POÇO CÓRREGO 2	SEM DADOS	CÓRREGO	ATIVO	BOA	SEM DADOS	SEM DADOS	INFO REQUEST	
BOM PRINCÍPIO DO PIAUÍ	POÇO CÓRREGO 3	SEM DADOS	CÓRREGO	ATIVO	BOA	SEM DADOS	SEM DADOS	INFO REQUEST	
BOM PRINCÍPIO DO PIAUÍ	POÇO CÓRREGO 4	SEM DADOS	CÓRREGO	ATIVO	BOA	SEM DADOS	SEM DADOS	INFO REQUEST	
BOM PRINCÍPIO DO PIAUÍ	POÇO CÓRREGO 5	SEM DADOS	CÓRREGO	ATIVO	BOA	SEM DADOS	SEM DADOS	INFO REQUEST	
BOM PRINCÍPIO DO PIAUÍ	POÇO CÓRREGO 6	SEM DADOS	CÓRREGO	ATIVO	BOA	SEM DADOS	SEM DADOS	INFO REQUEST	
BOM PRINCÍPIO DO PIAUÍ	POÇO CÓRREGO 7	SEM DADOS	CÓRREGO	ATIVO	BOA	SEM DADOS	SEM DADOS	INFO REQUEST	
BOM PRINCÍPIO DO PIAUÍ	POÇO CÓRREGO 8	SEM DADOS	CÓRREGO	ATIVO	BOA	SEM DADOS	SEM DADOS	INFO REQUEST	
BOM PRINCÍPIO DO PIAUÍ	POÇO CÓRREGO 9	SEM DADOS	CÓRREGO-TEREZA	ATIVO	BOA	SEM DADOS	SEM DADOS	INFO REQUEST	
BOM PRINCÍPIO DO PIAUÍ	POÇO BOA VISTA 1	SEM DADOS	BOA VISTA	ATIVO	BOA	SEM DADOS	SEM DADOS	INFO REQUEST	
BOM PRINCÍPIO DO PIAUÍ	POÇO BOA VISTA 2	SEM DADOS	BOA VISTA	ATIVO	BOA	SEM DADOS	SEM DADOS	INFO REQUEST	
BOM PRINCÍPIO DO PIAUÍ	POÇO BOA VISTA 3	SEM DADOS	BOA VISTA	ATIVO	BOA	SEM DADOS	SEM DADOS	INFO REQUEST	

MUNICÍPIO	NOME DO ATIVO	EQUIPAMENTO	ENDEREÇO	SITUAÇÃO	CONDIÇÃO	VAZÃO (L/S)	POTÊNCIA (CV)	FONTE DOS DADOS	OBSERVAÇÕES
BOM PRINCÍPIO DO PIAUÍ	POÇO BOA VISTA 4	SEM DADOS	BOA VISTA	ATIVO	BOA	SEM DADOS	SEM DADOS	INFO REQUEST	
BOM PRINCÍPIO DO PIAUÍ	POÇO CACIMBAS	SEM DADOS	CACIMBAS	ATIVO	BOA	SEM DADOS	SEM DADOS	INFO REQUEST	
BOM PRINCÍPIO DO PIAUÍ	POÇO BOM SUCESSO 1	SEM DADOS	BOM SUCESSO	ATIVO	BOA	SEM DADOS	SEM DADOS	INFO REQUEST	
BOM PRINCÍPIO DO PIAUÍ	POÇO BOM SUCESSO 2	SEM DADOS	BOM SUCESSO	ATIVO	BOA	SEM DADOS	SEM DADOS	INFO REQUEST	
BOM PRINCÍPIO DO PIAUÍ	POÇO CANTINHO ALEGRE	SEM DADOS	CANTINHO ALEGRE	ATIVO	BOA	SEM DADOS	SEM DADOS	INFO REQUEST	
BOM PRINCÍPIO DO PIAUÍ	POÇO BREJO	SEM DADOS	BREJO	ATIVO	BOA	SEM DADOS	SEM DADOS	INFO REQUEST	
BOM PRINCÍPIO DO PIAUÍ	POÇO JUAZEIRO	SEM DADOS	JUAZEIRO	ATIVO	BOA	SEM DADOS	SEM DADOS	INFO REQUEST	
BOM PRINCÍPIO DO PIAUÍ	POÇO CAMPO REDONDO 1	SEM DADOS	CAMPO REDONDO	ATIVO	BOA	SEM DADOS	SEM DADOS	INFO REQUEST	
BOM PRINCÍPIO DO PIAUÍ	POÇO CAMPO REDONDO 2	SEM DADOS	CAMPO REDONDO	ATIVO	BOA	SEM DADOS	SEM DADOS	INFO REQUEST	
BOM PRINCÍPIO DO PIAUÍ	POÇO MUNDO NOVO	SEM DADOS	MUNDO NOVO	ATIVO	BOA	SEM DADOS	SEM DADOS	INFO REQUEST	
BOM PRINCÍPIO DO PIAUÍ	POÇO CAMPOS DE UMARIZEIRA 1	SEM DADOS	CAMPOS DE UMARIZEIRA	ATIVO	BOA	SEM DADOS	SEM DADOS	INFO REQUEST	
BOM PRINCÍPIO DO PIAUÍ	POÇO CAMPOS DE UMARIZEIRA 2	SEM DADOS	CAMPOS DE UMARIZEIRA	ATIVO	BOA	SEM DADOS	SEM DADOS	INFO REQUEST	
BOM PRINCÍPIO DO PIAUÍ	POÇO SANTA BARBARA	SEM DADOS	SANTA BARBARA	ATIVO	BOA	SEM DADOS	SEM DADOS	INFO REQUEST	
BOM PRINCÍPIO DO PIAUÍ	POÇO MONTE ALEGRE 1	SEM DADOS	MONTE ALEGRE	ATIVO	BOA	SEM DADOS	SEM DADOS	INFO REQUEST	
BOM PRINCÍPIO DO PIAUÍ	POÇO MONTE ALEGRE 2	SEM DADOS	MONTE ALEGRE	ATIVO	BOA	SEM DADOS	SEM DADOS	INFO REQUEST	
BOM PRINCÍPIO DO PIAUÍ	POÇO CARNAÚBA BAIXA 1	SEM DADOS	CARNAUBA BAIXA	ATIVO	BOA	SEM DADOS	SEM DADOS	INFO REQUEST	
BOM PRINCÍPIO DO PIAUÍ	POÇO CARNAÚBA BAIXA 2	SEM DADOS	CARNAUBA BAIXA	ATIVO	BOA	SEM DADOS	SEM DADOS	INFO REQUEST	
BOM PRINCÍPIO DO PIAUÍ	POÇO CARNAÚBA BAIXA 3	SEM DADOS	CARNAUBA BAIXA	ATIVO	BOA	SEM DADOS	SEM DADOS	INFO REQUEST	

MUNICÍPIO	NOME DO ATIVO	EQUIPAMENTO	ENDEREÇO	SITUAÇÃO	CONDIÇÃO	VAZÃO (L/S)	POTÊNCIA (CV)	FONTE DOS DADOS	OBSERVAÇÕES
BOM PRINCÍPIO DO PIAUÍ	POÇO CANTO REDONDO	SEM DADOS	CANTO REDONDO	ATIVO	BOA	SEM DADOS	SEM DADOS	INFO REQUEST	
BOM PRINCÍPIO DO PIAUÍ	POÇO BAIXA DO ROCHA	SEM DADOS	BAIXA DO ROCHA	ATIVO	BOA	SEM DADOS	SEM DADOS	INFO REQUEST	
BOM PRINCÍPIO DO PIAUÍ	POÇO SÃO MIGUEL 1	SEM DADOS	SÃO MIGUEL	ATIVO	BOA	SEM DADOS	SEM DADOS	INFO REQUEST	
BOM PRINCÍPIO DO PIAUÍ	POÇO SÃO MIGUEL 2	SEM DADOS	SÃO MIGUEL	ATIVO	BOA	SEM DADOS	SEM DADOS	INFO REQUEST	
BOM PRINCÍPIO DO PIAUÍ	POÇO SÃO MIGUEL 3	SEM DADOS	SÃO MIGUEL	ATIVO	BOA	SEM DADOS	SEM DADOS	INFO REQUEST	
BOM PRINCÍPIO DO PIAUÍ	POÇO SÃO MIGUEL 4	SEM DADOS	SÃO MIGUEL	ATIVO	BOA	SEM DADOS	SEM DADOS	INFO REQUEST	
BOM PRINCÍPIO DO PIAUÍ	POÇO DUVIDOSA	SEM DADOS	DUVIDOSA	ATIVO	BOA	SEM DADOS	SEM DADOS	INFO REQUEST	
BOM PRINCÍPIO DO PIAUÍ	POÇO BAIXA VELHA 1	SEM DADOS	BAIXA VELHA	ATIVO	BOA	SEM DADOS	SEM DADOS	INFO REQUEST	
BOM PRINCÍPIO DO PIAUÍ	POÇO BAIXA VELHA 2	SEM DADOS	BAIXA VELHA	ATIVO	BOA	SEM DADOS	SEM DADOS	INFO REQUEST	
BOM PRINCÍPIO DO PIAUÍ	POÇO BEM BOM	SEM DADOS	BEM BOM	ATIVO	BOA	SEM DADOS	SEM DADOS	INFO REQUEST	
BOM PRINCÍPIO DO PIAUÍ	POÇO BAIXA DOS BENTOS 1	SEM DADOS	BAIXA DOS BENTOS	ATIVO	BOA	SEM DADOS	SEM DADOS	INFO REQUEST	
BOM PRINCÍPIO DO PIAUÍ	POÇO BAIXA DOS BENTOS 2	SEM DADOS	BAIXA DOS BENTOS	ATIVO	BOA	SEM DADOS	SEM DADOS	INFO REQUEST	
BOM PRINCÍPIO DO PIAUÍ	POÇO BAIXA DAS CUTIAS	SEM DADOS	BAIXA DAS CUTIAS	ATIVO	BOA	SEM DADOS	SEM DADOS	INFO REQUEST	
BOM PRINCÍPIO DO PIAUÍ	POÇO TAMARINDO 1	SEM DADOS	TAMARINDO	ATIVO	BOA	SEM DADOS	SEM DADOS	INFO REQUEST	
BOM PRINCÍPIO DO PIAUÍ	POÇO TAMARINDO 2	SEM DADOS	TAMARINDO	ATIVO	BOA	SEM DADOS	SEM DADOS	INFO REQUEST	
BOM PRINCÍPIO DO PIAUÍ	POÇO MORADA NOVA 1	SEM DADOS	MORADA NOVA	ATIVO	BOA	SEM DADOS	SEM DADOS	INFO REQUEST	
BOM PRINCÍPIO DO PIAUÍ	POÇO MORADA NOVA 2	SEM DADOS	MORADA NOVA	ATIVO	BOA	SEM DADOS	SEM DADOS	INFO REQUEST	
BOM PRINCÍPIO DO PIAUÍ	POÇO MORADA NOVA 3	SEM DADOS	MORADA NOVA	ATIVO	BOA	SEM DADOS	SEM DADOS	INFO REQUEST	

MUNICÍPIO	NOME DO ATIVO	EQUIPAMENTO	ENDEREÇO	SITUAÇÃO	CONDIÇÃO	VAZÃO (L/S)	POTÊNCIA (CV)	FONTE DOS DADOS	OBSERVAÇÕES
BOM PRINCÍPIO DO PIAUÍ	POÇO MORADA NOVA 4	SEM DADOS	MORADA NOVA	ATIVO	BOA	SEM DADOS	SEM DADOS	INFO REQUEST	
BOM PRINCÍPIO DO PIAUÍ	POÇO BAIXA DA CARNAÚBA II	SEM DADOS	BAIXA DA CARNAUBA II	ATIVO	BOA	SEM DADOS	SEM DADOS	INFO REQUEST	
BOM PRINCÍPIO DO PIAUÍ	POÇO JENIPAPO DOS MIGUEIS	SEM DADOS	JENIPAPO DOS MIGUEIS	ATIVO	BOA	SEM DADOS	SEM DADOS	INFO REQUEST	
BOM PRINCÍPIO DO PIAUÍ	POÇO BAIXÃO	SEM DADOS	BAIXÃO	ATIVO	BOA	SEM DADOS	SEM DADOS	INFO REQUEST	
BOM PRINCÍPIO DO PIAUÍ	POÇO SITIO 1	SEM DADOS	SITIO	ATIVO	BOA	SEM DADOS	SEM DADOS	INFO REQUEST	
BOM PRINCÍPIO DO PIAUÍ	POÇO SITIO 2	SEM DADOS	SITIO	ATIVO	BOA	SEM DADOS	SEM DADOS	INFO REQUEST	
BOM PRINCÍPIO DO PIAUÍ	POÇO TRAVESSÃO	SEM DADOS	TRAVESSÃO	ATIVO	BOA	SEM DADOS	SEM DADOS	INFO REQUEST	
BOM PRINCÍPIO DO PIAUÍ	POÇO CADOZ	SEM DADOS	CADOZ	ATIVO	BOA	SEM DADOS	SEM DADOS	INFO REQUEST	
BOM PRINCÍPIO DO PIAUÍ	POÇO JENIPAPEIRO	SEM DADOS	JENIPAPEIRO	ATIVO	BOA	SEM DADOS	SEM DADOS	INFO REQUEST	
BOM PRINCÍPIO DO PIAUÍ	POÇO BARROCA 1	SEM DADOS	BARROCA	ATIVO	BOA	SEM DADOS	SEM DADOS	INFO REQUEST	
BOM PRINCÍPIO DO PIAUÍ	POÇO BARROCA 2	SEM DADOS	BARROCA	ATIVO	BOA	SEM DADOS	SEM DADOS	INFO REQUEST	
BOM PRINCÍPIO DO PIAUÍ	POÇO ALTO DO RENATO	SEM DADOS	ALTO DO RENATO	ATIVO	BOA	SEM DADOS	SEM DADOS	INFO REQUEST	
BOQUEIRÃO DO PIAUÍ	6,00	SEM DADOS	ALECRIM	ATIVO	BOA	4,44	SEM DADOS	INFO REQUEST	
BOQUEIRÃO DO PIAUÍ	7,00	SEM DADOS	ESTADIO	ATIVO	BOA	4,44	SEM DADOS	INFO REQUEST	
BOQUEIRÃO DO PIAUÍ	11,00	SEM DADOS	LOC. DEZ DE JANEIRO (LUIS VILA)	ATIVO	BOA	2,78	SEM DADOS	INFO REQUEST	
BOQUEIRÃO DO PIAUÍ	12,00	SEM DADOS	LOC. DEZ DE JANEIRO (TIÃO)	ATIVO	BOA	4,17	SEM DADOS	INFO REQUEST	
BOQUEIRÃO DO PIAUÍ	13,00	SEM DADOS	LOC. DEZ DE JANEIRO (LÚCIA CONRADO)	ATIVO	BOA	2,22	SEM DADOS	INFO REQUEST	
BOQUEIRÃO DO PIAUÍ	14,00	SEM DADOS	LOC. CHAPADA DO MEIO (DOMINGOS PEDRO)	ATIVO	BOA	1,39	SEM DADOS	INFO REQUEST	
BOQUEIRÃO DO PIAUÍ	15,00	SEM DADOS	LOC. CHAPADA DO MEIO (ALENCAR)	ATIVO	BOA	1,39	SEM DADOS	INFO REQUEST	
BOQUEIRÃO DO PIAUÍ	16,00	SEM DADOS	LOC. FLORESTA	ATIVO	BOA	2,22	SEM DADOS	INFO REQUEST	
BOQUEIRÃO DO PIAUÍ	17,00	SEM DADOS	LOC. COVINHAS	ATIVO	BOA	1,11	SEM DADOS	INFO REQUEST	

MUNICÍPIO	NOME DO ATIVO	EQUIPAMENTO	ENDEREÇO	SITUAÇÃO	CONDIÇÃO	VAZÃO (L/S)	POTÊNCIA (CV)	FONTE DOS DADOS	OBSERVAÇÕES
BOQUEIRÃO DO PIAUÍ	18,00	SEM DADOS	LOC. SANTANA	ATIVO	BOA	1,67	SEM DADOS	INFO REQUEST	
BOQUEIRÃO DO PIAUÍ	19,00	SEM DADOS	LOC. BURITIZINHO (JAPÃO)	ATIVO	BOA	1,67	SEM DADOS	INFO REQUEST	
BOQUEIRÃO DO PIAUÍ	20,00	SEM DADOS	LOC. CONTENTE	ATIVO	BOA	2,22	SEM DADOS	INFO REQUEST	
BOQUEIRÃO DO PIAUÍ	21,00	SEM DADOS	LOC. MUNDO NOVO (CARIOCA)	ATIVO	BOA	1,39	SEM DADOS	INFO REQUEST	
BOQUEIRÃO DO PIAUÍ	22,00	SEM DADOS	LOC. CRIULI (LUIS ODILIO)	ATIVO	BOA	2,22	SEM DADOS	INFO REQUEST	
BOQUEIRÃO DO PIAUÍ	23,00	SEM DADOS	LOC. SABÃO (FRANZÉ)	ATIVO	BOA	1,94	SEM DADOS	INFO REQUEST	
BOQUEIRÃO DO PIAUÍ	24,00	SEM DADOS	LOC. VEREDAS (CHICO LOPES)	ATIVO	BOA	0,83	SEM DADOS	INFO REQUEST	
BOQUEIRÃO DO PIAUÍ	25,00	SEM DADOS	LOC. BARRO (FERNANDO FELIX)	ATIVO	BOA	1,11	SEM DADOS	INFO REQUEST	
BOQUEIRÃO DO PIAUÍ	26,00	SEM DADOS	LOC. APOSENTO (ZÉ CLARO)	ATIVO	BOA	1,39	SEM DADOS	INFO REQUEST	
BOQUEIRÃO DO PIAUÍ	27,00	SEM DADOS	LOC. BARRO (PERTO DA IGREJA)	ATIVO	BOA	2,22	SEM DADOS	INFO REQUEST	
BOQUEIRÃO DO PIAUÍ	28,00	SEM DADOS	LOC. SAMBAÍBA	ATIVO	BOA	6,11	SEM DADOS	INFO REQUEST	
BOQUEIRÃO DO PIAUÍ	29,00	SEM DADOS	LOC. SANTA ROSA	ATIVO	BOA	8,33	SEM DADOS	INFO REQUEST	
BOQUEIRÃO DO PIAUÍ	30,00	SEM DADOS	LOC. RUA DEZ (POSTO DE SAUDE)	ATIVO	BOA	1,11	SEM DADOS	INFO REQUEST	
BOQUEIRÃO DO PIAUÍ	31,00	SEM DADOS	LOC. RUA DEZ (RUA SÃO FRANCISCO)	ATIVO	BOA	8,33	SEM DADOS	INFO REQUEST	
BOQUEIRÃO DO PIAUÍ	33,00	SEM DADOS	LOC. RUA DEZ (FRANCIMAR)	ATIVO	BOA	9,17	SEM DADOS	INFO REQUEST	
BOQUEIRÃO DO PIAUÍ	34,00	SEM DADOS	LOC. FORMOSA	ATIVO	BOA	6,11	SEM DADOS	INFO REQUEST	
BOQUEIRÃO DO PIAUÍ	35,00	SEM DADOS	LOC. VARIJOTA	ATIVO	BOA	18,33	SEM DADOS	INFO REQUEST	
BOQUEIRÃO DO PIAUÍ	36,00	SEM DADOS	LOC. LAGO	ATIVO	BOA	2,22	SEM DADOS	INFO REQUEST	
BOQUEIRÃO DO PIAUÍ	37,00	SEM DADOS	LOC. BOM SUCESSO	ATIVO	BOA	1,39	SEM DADOS	INFO REQUEST	

MUNICÍPIO	NOME DO ATIVO	EQUIPAMENTO	ENDEREÇO	SITUAÇÃO	CONDIÇÃO	VAZÃO (L/S)	POTÊNCIA (CV)	FONTE DOS DADOS	OBSERVAÇÕES
BOQUEIRÃO DO PIAUÍ	38,00	SEM DADOS	LOC. OLHO D'ÁGUA (ANGELO MACHADO)	ATIVO	BOA	2,50	SEM DADOS	INFO REQUEST	
BOQUEIRÃO DO PIAUÍ	39,00	SEM DADOS	LOC. OLHO D'ÁGUA (PROX. DA IGREJA)	ATIVO	BOA	1,39	SEM DADOS	INFO REQUEST	
BOQUEIRÃO DO PIAUÍ	41,00	SEM DADOS	LOC. OLHO D'ÁGUA (PROX AO TAI)	ATIVO	BOA	1,67	SEM DADOS	INFO REQUEST	
BOQUEIRÃO DO PIAUÍ	43,00	SEM DADOS	LOC. OLHO D'ÁGUA (PROXIMO AO MACHADO)	ATIVO	BOA	7,22	SEM DADOS	INFO REQUEST	
BOQUEIRÃO DO PIAUÍ	44,00	SEM DADOS	LOC. LAGES (PERTO DA IGREJA)	ATIVO	BOA	7,22	SEM DADOS	INFO REQUEST	
BOQUEIRÃO DO PIAUÍ	45,00	SEM DADOS	LOC. MAJOR	ATIVO	BOA	5,00	SEM DADOS	INFO REQUEST	
BOQUEIRÃO DO PIAUÍ	46,00	SEM DADOS	LOC. CAMPO GRANDE	ATIVO	BOA	8,06	SEM DADOS	INFO REQUEST	
BOQUEIRÃO DO PIAUÍ	47,00	SEM DADOS	LOC. TABOCA	ATIVO	BOA	1,67	SEM DADOS	INFO REQUEST	
BOQUEIRÃO DO PIAUÍ	48,00	SEM DADOS	LOC. BURITI DE AREIA	ATIVO	BOA	1,39	SEM DADOS	INFO REQUEST	
BOQUEIRÃO DO PIAUÍ	49,00	SEM DADOS	ASSENTAMENTO MONTE BELO	ATIVO	BOA	6,39	SEM DADOS	INFO REQUEST	
BRASILEIRA	POÇO 1	SEM DADOS	LOCALIDADE IÚS	ATIVO	BOA	SEM DADOS	SEM DADOS	INFO REQUEST	
BRASILEIRA	POÇO 2	SEM DADOS	LOCALIDADE PAU D'ARCO	ATIVO	BOA	SEM DADOS	SEM DADOS	INFO REQUEST	
BRASILEIRA	POÇO 3	SEM DADOS	LOCALIDADE SANTO AMARO	ATIVO	BOA	SEM DADOS	SEM DADOS	INFO REQUEST	
BRASILEIRA	POÇO 4	SEM DADOS	LOCALIDADE ÁGUA DA ABELHA	ATIVO	BOA	SEM DADOS	SEM DADOS	INFO REQUEST	
BRASILEIRA	POÇO 5	SEM DADOS	LOCALIDADE ANGELIM	ATIVO	BOA	SEM DADOS	SEM DADOS	INFO REQUEST	
BRASILEIRA	POÇO 6	SEM DADOS	LOCALIDADE ANGICO BRANCO	INATIVO	NÃO INFORMADO	SEM DADOS	SEM DADOS	INFO REQUEST	OBSOLETO - CONSTRUÇÃO DE OUTROS ATIVOS QUE O SUBSTITUÍRAM
BRASILEIRA	POÇO 7	SEM DADOS	LOCALIDADE ARATICUM	ATIVO	BOA	SEM DADOS	SEM DADOS	INFO REQUEST	

MUNICÍPIO	NOME DO ATIVO	EQUIPAMENTO	ENDEREÇO	SITUAÇÃO	CONDIÇÃO	VAZÃO (L/S)	POTÊNCIA (CV)	FONTE DOS DADOS	OBSERVAÇÕES
BRASILEIRA	POÇO 8	SEM DADOS	LOCALIDADE ARATICUM	ATIVO	BOA	SEM DADOS	SEM DADOS	INFO REQUEST	
BRASILEIRA	POÇO 9	SEM DADOS	LOCALIDADE CACHOEIRA	ATIVO	BOA	SEM DADOS	SEM DADOS	INFO REQUEST	
BRASILEIRA	POÇO 10	SEM DADOS	LOCALIDADE CHAPADINHA	ATIVO	BOA	SEM DADOS	SEM DADOS	INFO REQUEST	
BRASILEIRA	POÇO 11	SEM DADOS	LOCALIDADE CONCEIÇÃO DE BAIXO	ATIVO	BOA	SEM DADOS	SEM DADOS	INFO REQUEST	
BRASILEIRA	POÇO 12	SEM DADOS	LOCALIDADE CORRENTEZA	ATIVO	BOA	SEM DADOS	SEM DADOS	INFO REQUEST	
BRASILEIRA	POÇO 13	SEM DADOS	LOCALIDADE DATA VEADOS	ATIVO	BOA	SEM DADOS	SEM DADOS	INFO REQUEST	
BRASILEIRA	POÇO 14	SEM DADOS	LOCALIDADE DATA VEADOS	ATIVO	BOA	SEM DADOS	SEM DADOS	INFO REQUEST	
BRASILEIRA	POÇO 15	SEM DADOS	LOCALIDADE DATA VEADOS	INATIVO	NÃO INFORMADO	SEM DADOS	SEM DADOS	INFO REQUEST	OBSOLETO - CONSTRUÇÃO DE OUTROS ATIVOS QUE O SUBSTITUÍRAM
BRASILEIRA	POÇO 16	SEM DADOS	LOCALIDADE DATA VEADOS	ATIVO	BOA	SEM DADOS	SEM DADOS	INFO REQUEST	
BRASILEIRA	POÇO 17	SEM DADOS	LOCALIDADE GADO BRAVO	ATIVO	BOA	SEM DADOS	SEM DADOS	INFO REQUEST	
BRASILEIRA	POÇO 18	SEM DADOS	LOCALIDADE GADO BRAVO	INATIVO	NÃO INFORMADO	SEM DADOS	SEM DADOS	INFO REQUEST	OBSOLETO - CONSTRUÇÃO DE OUTROS ATIVOS QUE O SUBSTITUÍRAM
BRASILEIRA	POÇO 19	SEM DADOS	LOCALIDADE LAMA PRETA	ATIVO	BOA	SEM DADOS	SEM DADOS	INFO REQUEST	
BRASILEIRA	POÇO 20	SEM DADOS	LOCALIDADE LAMA PRETA	ATIVO	BOA	SEM DADOS	SEM DADOS	INFO REQUEST	
BRASILEIRA	POÇO 21	SEM DADOS	LOCALIDADE MALHADA	ATIVO	BOA	SEM DADOS	SEM DADOS	INFO REQUEST	
BRASILEIRA	POÇO 22	SEM DADOS	LOCALIDADE MATA DO LIMA	ATIVO	BOA	SEM DADOS	SEM DADOS	INFO REQUEST	
BRASILEIRA	POÇO 23	SEM DADOS	LOCALIDADE MATA DO LIMA	ATIVO	BOA	SEM DADOS	SEM DADOS	INFO REQUEST	

MUNICÍPIO	NOME DO ATIVO	EQUIPAMENTO	ENDEREÇO	SITUAÇÃO	CONDIÇÃO	VAZÃO (L/S)	POTÊNCIA (CV)	FONTE DOS DADOS	OBSERVAÇÕES
BRASILEIRA	POÇO 24	SEM DADOS	LOCALIDADE MOCAMBINHO	ATIVO	BOA	SEM DADOS	SEM DADOS	INFO REQUEST	
BRASILEIRA	POÇO 25	SEM DADOS	LOCALIDADE OITICICA	ATIVO	BOA	SEM DADOS	SEM DADOS	INFO REQUEST	
BRASILEIRA	POÇO 26	SEM DADOS	LOCALIDADE PIÇARRA	ATIVO	BOA	SEM DADOS	SEM DADOS	INFO REQUEST	
BRASILEIRA	POÇO 27	SEM DADOS	LOCALIDADE PIÇARRA	ATIVO	BOA	SEM DADOS	SEM DADOS	INFO REQUEST	
BRASILEIRA	POÇO 28	SEM DADOS	LOCALIDADE PIÇARRA	ATIVO	BOA	SEM DADOS	SEM DADOS	INFO REQUEST	
BRASILEIRA	POÇO 29	SEM DADOS	LOCALIDADE SACO DOS POLIDÓRIOS	ATIVO	BOA	SEM DADOS	SEM DADOS	INFO REQUEST	
BRASILEIRA	POÇO 30	SEM DADOS	LOCALIDADE SACO DOS POLIDÓRIOS	ATIVO	BOA	SEM DADOS	SEM DADOS	INFO REQUEST	
BRASILEIRA	POÇO 31	SEM DADOS	LOCALIDADE SACO DOS POLIDÓRIOS	ATIVO	BOA	SEM DADOS	SEM DADOS	INFO REQUEST	
BRASILEIRA	POÇO 32	SEM DADOS	LOCALIDADE SALINAS	ATIVO	BOA	SEM DADOS	SEM DADOS	INFO REQUEST	
BRASILEIRA	POÇO 33	SEM DADOS	LOCALIDADE ANGICO BRANCO	ATIVO	BOA	SEM DADOS	SEM DADOS	INFO REQUEST	
BRASILEIRA	POÇO 34	SEM DADOS	LOCALIDADE INGAZEIRA	ATIVO	BOA	SEM DADOS	SEM DADOS	INFO REQUEST	
BRASILEIRA	POÇO 35	SEM DADOS	LOCALIDADE PITOMBEIRA	ATIVO	BOA	SEM DADOS	SEM DADOS	INFO REQUEST	
BRASILEIRA	POÇO 36	SEM DADOS	LOCALIDADE BAIXA D'ÁGUA	ATIVO	BOA	SEM DADOS	SEM DADOS	INFO REQUEST	
BRASILEIRA	POÇO 37	SEM DADOS	LOCALIDADE VEREDA	ATIVO	BOA	SEM DADOS	SEM DADOS	INFO REQUEST	
BRASILEIRA	POÇO 38	SEM DADOS	COMUNIDADE SÃO LUÍS	ATIVO	BOA	SEM DADOS	SEM DADOS	INFO REQUEST	
BRASILEIRA	POÇO 39	SEM DADOS	LOCALIDADE RECANTO DA PALMEIRA	ATIVO	BOA	SEM DADOS	SEM DADOS	INFO REQUEST	

MUNICÍPIO	NOME DO ATIVO	EQUIPAMENTO	ENDEREÇO	SITUAÇÃO	CONDIÇÃO	VAZÃO (L/S)	POTÊNCIA (CV)	FONTE DOS DADOS	OBSERVAÇÕES
BRASILEIRA	POÇO 40	SEM DADOS	LOCALIDADE CHAPADA GRANDE	ATIVO	BOA	SEM DADOS	SEM DADOS	INFO REQUEST	
BRASILEIRA	POÇO 41	SEM DADOS	COMUNIDADE CARNAÚBA AMARELA	ATIVO	BOA	SEM DADOS	SEM DADOS	INFO REQUEST	
BRASILEIRA	POÇO 42	SEM DADOS	LOCALIDADE ÁGUA DA ABELHA 2	ATIVO	BOA	SEM DADOS	SEM DADOS	INFO REQUEST	
BRASILEIRA	POÇO 43	SEM DADOS	COMUNIDADE BARROCA VERMELHA	ATIVO	BOA	SEM DADOS	SEM DADOS	INFO REQUEST	
BURITI DOS MONTES	HD401	SEM DADOS	LOCALIDADE MORRO GRANDE I	ATIVO	BOA	0,83	SEM DADOS	INFO REQUEST	
BURITI DOS MONTES	HD404	SEM DADOS	LOCALIDADE CONCERTINA	ATIVO	BOA	0,83	SEM DADOS	INFO REQUEST	
BURITI DOS MONTES	HD405	SEM DADOS	LOCALIDADE MORRO DO JATI	ATIVO	BOA	1,39	SEM DADOS	INFO REQUEST	
BURITI DOS MONTES	HD457	SEM DADOS	LOCALIDADE BARRACA DO LAJEDO	ATIVO	BOA	0,56	SEM DADOS	INFO REQUEST	
BURITI DOS MONTES	HD406	SEM DADOS	LOCALIDADE AREIA BRANCA	ATIVO	BOA	1,39	SEM DADOS	INFO REQUEST	
BURITI DOS MONTES	HD409	SEM DADOS	LOCALIDADE CASA DE PEDRA	ATIVO	BOA	1,39	SEM DADOS	INFO REQUEST	
BURITI DOS MONTES	HD412	SEM DADOS	LOCALIDADE CARRASCO E OITICARÁ	ATIVO	BOA	0,83	SEM DADOS	INFO REQUEST	
BURITI DOS MONTES	HD415	SEM DADOS	LOCALIDADE BAIXÃO DO ZÉ BIRINDIBA	ATIVO	BOA	0,83	SEM DADOS	INFO REQUEST	
BURITI DOS MONTES	HD459	SEM DADOS	LOCALIDADE CALDEIRÃO DOS NERES	ATIVO	BOA	1,11	SEM DADOS	INFO REQUEST	
BURITI DOS MONTES	HD475	SEM DADOS	LOCALIDADE BOA NOVA	ATIVO	BOA	1,11	SEM DADOS	INFO REQUEST	
BURITI DOS MONTES	HD470	SEM DADOS	LOCALIDADE JATOBÁ-MEDONHO (BIL)	ATIVO	BOA	1,39	SEM DADOS	INFO REQUEST	

MUNICÍPIO	NOME DO ATIVO	EQUIPAMENTO	ENDEREÇO	SITUAÇÃO	CONDIÇÃO	VAZÃO (L/S)	POTÊNCIA (CV)	FONTE DOS DADOS	OBSERVAÇÕES
BURITI DOS MONTES	HD471	SEM DADOS	LOCALIDADE JATOBÁ-MEDONHO (FRANCINÉ)	ATIVO	BOA	0,83	SEM DADOS	INFO REQUEST	
BURITI DOS MONTES	HD472	SEM DADOS	LOCALIDADE JATOBÁ-MEDONHO (TOTONHO ROSA)	ATIVO	BOA	0,83	SEM DADOS	INFO REQUEST	
BURITI DOS MONTES	HD464	SEM DADOS	BURITI DOS MONTES 4RS	ATIVO	BOA	4,17	SEM DADOS	INFO REQUEST	
BURITI DOS MONTES	HD463	SEM DADOS	BURITI DOS MONTES BARRAGEM	ATIVO	BOA	2,22	SEM DADOS	INFO REQUEST	
BURITI DOS MONTES	HD421	SEM DADOS	BURITI DOS MONTES GABRIEL MONTE	ATIVO	BOA	5,56	SEM DADOS	INFO REQUEST	
BURITI DOS MONTES	HD422	SEM DADOS	BURITI DOS MONTES PROF ISAURA	ATIVO	BOA	2,78	SEM DADOS	INFO REQUEST	
BURITI DOS MONTES	HD484	SEM DADOS	LOCALIDADE CAMARÁ (CHICO EDUARDO)	ATIVO	BOA	2,22	SEM DADOS	INFO REQUEST	
BURITI DOS MONTES	HD485	SEM DADOS	LOCALIDADE CAMARÁ (BEIJA)	ATIVO	BOA	2,22	SEM DADOS	INFO REQUEST	
BURITI DOS MONTES	SEM DADOS	SEM DADOS	LOCALIDADE CAMPOS	ATIVO	BOA	1,11	SEM DADOS	INFO REQUEST	
BURITI DOS MONTES	HD489	SEM DADOS	LOCALIDADE TABOA	ATIVO	BOA	1,11	SEM DADOS	INFO REQUEST	
BURITI DOS MONTES	HD479	SEM DADOS	LOCALIDADE CANA BRAVA (LAVANDEIRIA)	ATIVO	BOA	2,78	SEM DADOS	INFO REQUEST	
BURITI DOS MONTES	HD480	SEM DADOS	LOCALIDADE CANA BRAVA (LESTAÇÃO)	ATIVO	BOA	2,78	SEM DADOS	INFO REQUEST	
BURITI DOS MONTES	HD449	SEM DADOS	LOCALIDADE TRANQUEIRAS (VALDEMAR)	ATIVO	BOA	2,78	SEM DADOS	INFO REQUEST	
BURITI DOS MONTES	HD450	SEM DADOS	LOCALIDADE TRANQUEIRAS (ANTONIO JOSÉ)	ATIVO	BOA	2,22	SEM DADOS	INFO REQUEST	
BURITI DOS MONTES	HD432	SEM DADOS	LOCALIDADE NOVA OLINDA (OLEGARIO)	ATIVO	BOA	2,78	SEM DADOS	INFO REQUEST	

MUNICÍPIO	NOME DO ATIVO	EQUIPAMENTO	ENDEREÇO	SITUAÇÃO	CONDIÇÃO	VAZÃO (L/S)	POTÊNCIA (CV)	FONTE DOS DADOS	OBSERVAÇÕES
BURITI DOS MONTES	HD433	SEM DADOS	LOCALIDADE NOVA OLINDA	ATIVO	BOA	2,78	SEM DADOS	INFO REQUEST	
BURITI DOS MONTES	HD460	SEM DADOS	ASSENTAMENTO SÃO FRANCISCO	ATIVO	BOA	1,11	SEM DADOS	INFO REQUEST	
BURITI DOS MONTES	HD461	SEM DADOS	ASSENTAMENTO SÃO FRANCISCO	ATIVO	BOA	2,78	SEM DADOS	INFO REQUEST	
BURITI DOS MONTES	HD442	SEM DADOS	ASSENTAMENTO FEVEDOURO	ATIVO	BOA	1,39	SEM DADOS	INFO REQUEST	
BURITI DOS MONTES	HD436	SEM DADOS	ASSENTAMENTO SÃO JOÃO	ATIVO	BOA	2,78	SEM DADOS	INFO REQUEST	
BURITI DOS MONTES	HD424	SEM DADOS	ASSENTAMENTO SANTANA	ATIVO	BOA	2,78	SEM DADOS	INFO REQUEST	
BURITI DOS MONTES	HD425	SEM DADOS	ASSENTAMENTO PITOMBEIRA	ATIVO	BOA	2,78	SEM DADOS	INFO REQUEST	
BURITI DOS MONTES	HD427	SEM DADOS	ASSENTAMENTO SERRINHA	ATIVO	BOA	1,94	SEM DADOS	INFO REQUEST	
BURITI DOS MONTES	HD923	SEM DADOS	LOCALIDADE CONCEIÇÃO DOS MARREIROS	ATIVO	BOA	4,17	SEM DADOS	INFO REQUEST	
BURITI DOS MONTES	HD413	SEM DADOS	BURITI DOS MONTES (MORADA NOVA)	ATIVO	BOA	4,17	SEM DADOS	INFO REQUEST	
BURITI DOS MONTES	HD410	SEM DADOS	LOCALIDADE CASA DE PEDRA II	ATIVO	BOA	1,39	SEM DADOS	INFO REQUEST	
BURITI DOS MONTES	N° 01	BOMBA	AGLOMERADO JATOBÁ MEDONHO	ATIVO	RUIM	0,69	1,50	PMSB	NECESSIDADE DE ADEQUAÇÕES NAS ESTRUTURAS (ALVENARIA, HIDRÁULICA, ELÉTRICA)
BURITI DOS MONTES	N° 02	BOMBA	AGLOMERADO JATOBÁ MEDONHO	ATIVO	RUIM	1,39	1,50	PMSB	NECESSIDADE DE ADEQUAÇÕES NAS ESTRUTURAS (ALVENARIA, HIDRÁULICA, ELÉTRICA)
BURITI DOS MONTES	N° 03	BOMBA	AGLOMERADO JATOBÁ MEDONHO	ATIVO	RUIM	1,39	1,50	PMSB	NECESSIDADE DE ADEQUAÇÕES NAS ESTRUTURAS (ALVENARIA, HIDRÁULICA, ELÉTRICA)

MUNICÍPIO	NOME DO ATIVO	EQUIPAMENTO	ENDEREÇO	SITUAÇÃO	CONDIÇÃO	VAZÃO (L/S)	POTÊNCIA (CV)	FONTE DOS DADOS	OBSERVAÇÕES
BURITI DOS MONTES	N° 04	BOMBA	AGLOMERADO JATOBÁ MEDONHO	ATIVO	RUIM	0,56	1,50	PMSB	NECESSIDADE DE ADEQUAÇÕES NAS ESTRUTURAS (ALVENARIA, HIDRÁULICA, ELÉTRICA)
BURITI DOS MONTES	N° 05	BOMBA	AGLOMERADO JATOBÁ MEDONHO	ATIVO	RUIM	1,39	1,50	PMSB	NECESSIDADE DE ADEQUAÇÕES NAS ESTRUTURAS (ALVENARIA, HIDRÁULICA, ELÉTRICA)
BURITI DOS MONTES	N° 06	BOMBA	AGLOMERADO JATOBÁ MEDONHO	ATIVO	RUIM	2,78	2,50	PMSB	NECESSIDADE DE ADEQUAÇÕES NAS ESTRUTURAS (ALVENARIA, HIDRÁULICA, ELÉTRICA)
BURITI DOS MONTES	N° 07	BOMBA	AGLOMERADO JATOBÁ MEDONHO	ATIVO	RUIM	0,56	1,50	PMSB	NECESSIDADE DE ADEQUAÇÕES NAS ESTRUTURAS (ALVENARIA, HIDRÁULICA, ELÉTRICA)
BURITI DOS MONTES	N° 08	BOMBA	AGLOMERADO JATOBÁ MEDONHO	ATIVO	RUIM	1,94	2,00	PMSB	NECESSIDADE DE ADEQUAÇÕES NAS ESTRUTURAS (ALVENARIA, HIDRÁULICA, ELÉTRICA)
BURITI DOS MONTES	N° 12	BOMBA	AGLOMERADO ASSENTAMENTO PITOMBEIRA	ATIVO	RUIM	2,22	2,00	PMSB	NECESSIDADE DE ADEQUAÇÕES NAS ESTRUTURAS (ALVENARIA, HIDRÁULICA, ELÉTRICA)
BURITI DOS MONTES	N° 11	BOMBA	LOCALIDADE SANTANA	ATIVO	NÃO INFORMADO	3,05	2,00	PMSB	
BURITI DOS MONTES	N°16	BOMBA	LOCALIDADE ASSENTAMENTO CACIMBÃO	ATIVO	NÃO INFORMADO	6,66	5,00	PMSB	
BURITI DOS MONTES	N°17	BOMBA	LOCALIDADE ASSENTAMENTO CACIMBÃO	ATIVO	NÃO INFORMADO	6,94	6,00	PMSB	
BURITI DOS MONTES	N°18	BOMBA	LOCALIDADE TABOA	ATIVO	NÃO INFORMADO	3,88	5,00	PMSB	
BURITI DOS MONTES	N°19	BOMBA	LOCALIDADE TABOA	ATIVO	NÃO INFORMADO	1,38	2,00	PMSB	
CABECEIRAS DO PIAUÍ	N° 06	BOMBA	LOCALIDADE PEDRAS	ATIVO	NÃO INFORMADO	SEM DADOS	SEM DADOS	PMSB	

MUNICÍPIO	NOME DO ATIVO	EQUIPAMENTO	ENDEREÇO	SITUAÇÃO	CONDIÇÃO	VAZÃO (L/S)	POTÊNCIA (CV)	FONTE DOS DADOS	OBSERVAÇÕES
CABECEIRAS DO PIAUÍ	Nº 07	BOMBA	LOCALIDADE PEDRAS	ATIVO	NÃO INFORMADO	SEM DADOS	SEM DADOS	PMSB	
CABECEIRAS DO PIAUÍ	Nº 08	BOMBA	LOCALIDADE VACA BRAVA L	ATIVO	NÃO INFORMADO	SEM DADOS	SEM DADOS	PMSB	
CABECEIRAS DO PIAUÍ	Nº 09	BOMBA	LOCALIDADE VACA BRAVA L	ATIVO	NÃO INFORMADO	SEM DADOS	SEM DADOS	PMSB	
CABECEIRAS DO PIAUÍ	Nº 10	BOMBA	LOCALIDADE VACA BRAVA L	ATIVO	NÃO INFORMADO	SEM DADOS	SEM DADOS	PMSB	
CABECEIRAS DO PIAUÍ	Nº 11	BOMBA	LOCALIDADE VACA BRAVA L	ATIVO	NÃO INFORMADO	SEM DADOS	SEM DADOS	PMSB	
CABECEIRAS DO PIAUÍ	Nº 12	BOMBA	LOCALIDADE VACA BRAVA L	ATIVO	NÃO INFORMADO	SEM DADOS	SEM DADOS	PMSB	
CABECEIRAS DO PIAUÍ	Nº 13	BOMBA	LOCALIDADE VACA BRAVA LL	ATIVO	NÃO INFORMADO	SEM DADOS	SEM DADOS	PMSB	
CABECEIRAS DO PIAUÍ	Nº 14	BOMBA	LOCALIDADE VACA BRAVA LL	ATIVO	NÃO INFORMADO	SEM DADOS	SEM DADOS	PMSB	
CABECEIRAS DO PIAUÍ	Nº 15	BOMBA	LOCALIDADE JENIPAPEIRO	ATIVO	NÃO INFORMADO	SEM DADOS	SEM DADOS	PMSB	
CABECEIRAS DO PIAUÍ	Nº 16	BOMBA	LOCALIDADE JENIPAPEIRO	ATIVO	NÃO INFORMADO	SEM DADOS	SEM DADOS	PMSB	
CABECEIRAS DO PIAUÍ	Nº 17	BOMBA	LOCALIDADE OLHOS D'ÁGUA	ATIVO	NÃO INFORMADO	SEM DADOS	SEM DADOS	PMSB	
CABECEIRAS DO PIAUÍ	Nº 18	BOMBA	LOCALIDADE SÃO BENTO	ATIVO	NÃO INFORMADO	SEM DADOS	SEM DADOS	PMSB	
CABECEIRAS DO PIAUÍ	Nº 19	BOMBA	LOCALIDADE SÃO BENTO	ATIVO	NÃO INFORMADO	SEM DADOS	SEM DADOS	PMSB	
CABECEIRAS DO PIAUÍ	Nº 20	BOMBA	LOCALIDADE SÃO BENTO	ATIVO	NÃO INFORMADO	SEM DADOS	SEM DADOS	PMSB	
CABECEIRAS DO PIAUÍ	Nº 21	BOMBA	LOCALIDADE MUTUCA	ATIVO	NÃO INFORMADO	SEM DADOS	SEM DADOS	PMSB	
CABECEIRAS DO PIAUÍ	Nº 22	BOMBA	LOCALIDADE NOVA VILA	ATIVO	NÃO INFORMADO	SEM DADOS	SEM DADOS	PMSB	
CABECEIRAS DO PIAUÍ	Nº 23	BOMBA	LOCALIDADE BAIXA DE TRÁS	ATIVO	NÃO INFORMADO	SEM DADOS	SEM DADOS	PMSB	

MUNICÍPIO	NOME DO ATIVO	EQUIPAMENTO	ENDEREÇO	SITUAÇÃO	CONDIÇÃO	VAZÃO (L/S)	POTÊNCIA (CV)	FONTE DOS DADOS	OBSERVAÇÕES
CABECEIRAS DO PIAUÍ	Nº 24	BOMBA	LOCALIDADE BAIXA DE TRÁS	ATIVO	NÃO INFORMADO	SEM DADOS	SEM DADOS	PMSB	
CABECEIRAS DO PIAUÍ	Nº 25	BOMBA	LOCALIDADE BAIXA DE TRÁS	ATIVO	NÃO INFORMADO	SEM DADOS	SEM DADOS	PMSB	
CABECEIRAS DO PIAUÍ	Nº 26	BOMBA	LOCALIDADE VOLTA DO RIO	ATIVO	NÃO INFORMADO	SEM DADOS	SEM DADOS	PMSB	
CABECEIRAS DO PIAUÍ	Nº 27	BOMBA	LOCALIDADE VOLTA DO RIO	ATIVO	NÃO INFORMADO	SEM DADOS	SEM DADOS	PMSB	
CABECEIRAS DO PIAUÍ	Nº 28	BOMBA	LOCALIDADE VOLTA DO RIO	ATIVO	NÃO INFORMADO	SEM DADOS	SEM DADOS	PMSB	
CABECEIRAS DO PIAUÍ	Nº 29	BOMBA	LOCALIDADE ÁGUA FRIA	ATIVO	NÃO INFORMADO	SEM DADOS	SEM DADOS	PMSB	
CABECEIRAS DO PIAUÍ	Nº 30	BOMBA	LOCALIDADE ÁGUA FRIA	ATIVO	NÃO INFORMADO	SEM DADOS	SEM DADOS	PMSB	
CABECEIRAS DO PIAUÍ	Nº 31	BOMBA	LOCALIDADE VILA NOVA	ATIVO	NÃO INFORMADO	SEM DADOS	SEM DADOS	PMSB	
CABECEIRAS DO PIAUÍ	Nº 32	BOMBA	LOCALIDADE VILA NOVA	ATIVO	NÃO INFORMADO	SEM DADOS	SEM DADOS	PMSB	
CABECEIRAS DO PIAUÍ	Nº 33	BOMBA	LOCALIDADE CAPIVARA	ATIVO	NÃO INFORMADO	SEM DADOS	SEM DADOS	PMSB	
CABECEIRAS DO PIAUÍ	Nº 34	BOMBA	LOCALIDADE CAPIVARA	ATIVO	NÃO INFORMADO	SEM DADOS	SEM DADOS	PMSB	
CABECEIRAS DO PIAUÍ	Nº 35	BOMBA	LOCALIDADE LAGOA SECA DOS LEANDROS	ATIVO	NÃO INFORMADO	SEM DADOS	SEM DADOS	PMSB	
CABECEIRAS DO PIAUÍ	Nº 36	BOMBA	LOCALIDADE LAGOA SECA DOS LEANDROS	ATIVO	NÃO INFORMADO	SEM DADOS	SEM DADOS	PMSB	
CABECEIRAS DO PIAUÍ	Nº 37	BOMBA	LOCALIDADE SAQUAREMA	ATIVO	NÃO INFORMADO	SEM DADOS	SEM DADOS	PMSB	
CABECEIRAS DO PIAUÍ	Nº 38	BOMBA	LOCALIDADE BOM FUTURO	ATIVO	NÃO INFORMADO	SEM DADOS	SEM DADOS	PMSB	
CABECEIRAS DO PIAUÍ	Nº 39	BOMBA	LOCALIDADE BARROCA	ATIVO	NÃO INFORMADO	SEM DADOS	SEM DADOS	PMSB	

MUNICÍPIO	NOME DO ATIVO	EQUIPAMENTO	ENDEREÇO	SITUAÇÃO	CONDIÇÃO	VAZÃO (L/S)	POTÊNCIA (CV)	FONTE DOS DADOS	OBSERVAÇÕES
CABECEIRAS DO PIAUÍ	N° 40	BOMBA	LOCALIDADE BARROCA	ATIVO	NÃO INFORMADO	SEM DADOS	SEM DADOS	PMSB	
CAJUEIRO DA PRAIA	SEM DADOS	BOMBA	POVOADO BOA VISTA	ATIVO	RUIM	0,56	SEM DADOS	PMSB	NECESSIDADE DE ADEQUAÇÕES NAS ESTRUTURAS (ALVENARIA, HIDRÁULICA, ELÉTRICA)
CAJUEIRO DA PRAIA	SEM DADOS	BOMBA	POVOADO BOA VISTA	ATIVO	RUIM	0,69	5,00	PMSB	NECESSIDADE DE ADEQUAÇÕES NAS ESTRUTURAS (ALVENARIA, HIDRÁULICA, ELÉTRICA)
CAJUEIRO DA PRAIA	SEM DADOS	BOMBA	POVOADO MORADA	ATIVO	NÃO INFORMADO	SEM DADOS	5,00	PMSB	
CAJUEIRO DA PRAIA	SEM DADOS	BOMBA	POVOADO MORADA	ATIVO	NÃO INFORMADO	SEM DADOS	1,00	PMSB	
CAJUEIRO DA PRAIA	SEM DADOS	BOMBA	POVOADO SÃO DOMINGOS	ATIVO	NÃO INFORMADO	SEM DADOS	5,00	PMSB	
CAJUEIRO DA PRAIA	N° 01	BOMBA	POVOADO ÁRVORE VERDE	ATIVO	NÃO INFORMADO	SEM DADOS	5,00	PMSB	
CAJUEIRO DA PRAIA	SEM DADOS	BOMBA	POVOADO ÁRVORE VERDE	ATIVO	NÃO INFORMADO	SEM DADOS	SEM DADOS	PMSB	
CAJUEIRO DA PRAIA	SEM DADOS	BOMBA	POVOADO BOM PRINCÍPIO	ATIVO	NÃO INFORMADO	SEM DADOS	5,00	PMSB	
CAJUEIRO DA PRAIA	SEM DADOS	BOMBA	POVOADO TOCOS	ATIVO	NÃO INFORMADO	SEM DADOS	SEM DADOS	PMSB	
CAMPO LARGO DO PIAUÍ	1,00	SEM DADOS	LOC. SÃO JOÃO ZONA RURAL	ATIVO	BOA	SEM DADOS	SEM DADOS	INFO REQUEST	
CAMPO LARGO DO PIAUÍ	1,00	SEM DADOS	LOC.CAPIVARA ZONA RURAL	ATIVO	BOA	SEM DADOS	SEM DADOS	INFO REQUEST	
CAMPO LARGO DO PIAUÍ	SEM DADOS	BOMBA	RIACHO SANTA MARIA	ATIVO	BOA	1,94	2,00	PMSB	
CAMPO LARGO DO PIAUÍ	1,00	SEM DADOS	LOC.RIACHO DE SANTA MARIA ZONA RURAL	ATIVO	BOA	SEM DADOS	SEM DADOS	INFO REQUEST	
CAMPO LARGO DO PIAUÍ	1,00	SEM DADOS	LOC.CAVALOS ZONA RURAL	ATIVO	BOA	SEM DADOS	SEM DADOS	INFO REQUEST	
CAMPO LARGO DO PIAUÍ	1,00	SEM DADOS	LOC.BACURI ZONA RURAL	ATIVO	BOA	SEM DADOS	SEM DADOS	INFO REQUEST	

MUNICÍPIO	NOME DO ATIVO	EQUIPAMENTO	ENDEREÇO	SITUAÇÃO	CONDIÇÃO	VAZÃO (L/S)	POTÊNCIA (CV)	FONTE DOS DADOS	OBSERVAÇÕES
CAMPO LARGO DO PIAUÍ	SEM DADOS	BOMBA	VILA SÃO BERNARDO	ATIVO	MODERADA	SEM DADOS	2,00	PMSB	LOCAL SEM IDENTIFICAÇÃO. NÃO EXISTE NENHUM TIPO DE CERCA NO ENTORNO DO POÇO
CAMPO LARGO DO PIAUÍ	SEM DADOS	BOMBA	VILA CAROLINA I	ATIVO	MODERADA	SEM DADOS	2,00	PMSB	LOCAL SEM IDENTIFICAÇÃO. NÃO EXISTE NENHUM TIPO DE CERCA NO ENTORNO DO POÇO
CAMPO LARGO DO PIAUÍ	SEM DADOS	BOMBA	VILA CAROLINA II	ATIVO	MODERADA	SEM DADOS	1,50	PMSB	NÃO EXISTE ADUTORA DE AGUA BRUTA. CAPTAÇÃO E RESERVATÓRIO NO MESMO LOCA
CAMPO LARGO DO PIAUÍ	1,00	SEM DADOS	LOC.VILA CAROLINA ZONA RURAL	ATIVO	BOA	SEM DADOS	SEM DADOS	INFO REQUEST	
CAMPO LARGO DO PIAUÍ	1,00	SEM DADOS	LOC.VILA CAROLINA ZONA RURAL	ATIVO	BOA	SEM DADOS	SEM DADOS	INFO REQUEST	
CAMPO LARGO DO PIAUÍ	P1	BOMBA	VILA SÃO FRANCISCO	ATIVO	MODERADA	SEM DADOS	1,50	PMSB	NÃO EXISTE NENHUMA CERCA DE PROTEÇÃO NA ÁREA DOS POÇOS
CAMPO LARGO DO PIAUÍ	P2	BOMBA	VILA SÃO FRANCISCO	ATIVO	MODERADA	SEM DADOS	SEM DADOS	PMSB	NÃO EXISTE NENHUMA CERCA DE PROTEÇÃO NA ÁREA DOS POÇOS
CAMPO LARGO DO PIAUÍ	1,00	SEM DADOS	LOC.PATOS ZONA RURAL	ATIVO	BOA	SEM DADOS	SEM DADOS	INFO REQUEST	
CAMPO LARGO DO PIAUÍ	SEM DADOS	BOMBA	ASSENTAMENTO BOM JESUS	ATIVO	NÃO INFORMADO	SEM DADOS	3,00	PMSB	
CAMPO LARGO DO PIAUÍ	1,00	SEM DADOS	LOC.BOM JESUS ZONA RURAL	ATIVO	BOA	SEM DADOS	SEM DADOS	INFO REQUEST	
CAMPO LARGO DO PIAUÍ	SEM DADOS	BOMBA	LAGOA DANTAS	ATIVO	BOA	1,67	1,50	PMSB	
CAMPO LARGO DO PIAUÍ	1,00	SEM DADOS	LOC.LAGOA DANTA ZONA RURAL	ATIVO	BOA	SEM DADOS	SEM DADOS	INFO REQUEST	
CAMPO LARGO DO PIAUÍ	1,00	SEM DADOS	LOC.LAGOA DANTA ZONA RURAL	ATIVO	BOA	SEM DADOS	SEM DADOS	INFO REQUEST	
CAMPO LARGO DO PIAUÍ	SEM DADOS	BOMBA	CARNAÚBAS	ATIVO	NÃO INFORMADO	2,78	1,50	PMSB	

MUNICÍPIO	NOME DO ATIVO	EQUIPAMENTO	ENDEREÇO	SITUAÇÃO	CONDIÇÃO	VAZÃO (L/S)	POTÊNCIA (CV)	FONTE DOS DADOS	OBSERVAÇÕES
CAMPO LARGO DO PIAUÍ	SEM DADOS	BOMBA	CARNAÚBAS	ATIVO	NÃO INFORMADO	1,39	2,00	PMSB	
CAMPO LARGO DO PIAUÍ	1,00	SEM DADOS	LOC.CARNAUBAS ZONA RURAL	ATIVO	BOA	SEM DADOS	SEM DADOS	INFO REQUEST	
CAMPO LARGO DO PIAUÍ	1,00	SEM DADOS	LOC.SILVA ZONA RURAL	ATIVO	BOA	SEM DADOS	SEM DADOS	INFO REQUEST	
CAMPO LARGO DO PIAUÍ	SEM DADOS	BOMBA	MALHADA DE AREIA L	ATIVO	MODERADA	SEM DADOS	2,00	PMSB	A ÁREA DO POÇO ESTÁ CERCADA POR MURO DE ALVENARIA. NÃO EXISTE NENHUM TIPO DE SINALIZAÇÃO
CAMPO LARGO DO PIAUÍ	SEM DADOS	BOMBA	MALHADA DE AREIA LL	ATIVO	RUIM	12,00	1,50	PMSB	NÃO EXISTE LAJE DE PROTEÇÃO DO POÇO (BASE). EXISTE ACÚMULO DE RESÍDUOS SÓLIDOS PRÓXIMOS A ÁREA DO POÇO
CAMPO LARGO DO PIAUÍ	1,00	SEM DADOS	LOC.MALHADA DE AREIA ZONA RURAL	ATIVO	BOA	SEM DADOS	SEM DADOS	INFO REQUEST	
CAMPO LARGO DO PIAUÍ	1,00	SEM DADOS	LOC.MALHADA DE AREIA ZONA RURAL	ATIVO	BOA	SEM DADOS	SEM DADOS	INFO REQUEST	
CAMPO LARGO DO PIAUÍ	SEM DADOS	BOMBA	COSTA	ATIVO	BOA	2,22	1,50	PMSB	
CAMPO LARGO DO PIAUÍ	SEM DADOS	BOMBA	COSTA	ATIVO	BOA	1,11	2,00	PMSB	
CAMPO LARGO DO PIAUÍ	1,00	SEM DADOS	LOC.COSTA ZONA RURAL	ATIVO	BOA	SEM DADOS	SEM DADOS	INFO REQUEST	
CAMPO LARGO DO PIAUÍ	1,00	SEM DADOS	LOC.COSTA ZONA RURAL	ATIVO	BOA	SEM DADOS	SEM DADOS	INFO REQUEST	
CAMPO LARGO DO PIAUÍ	1,00	SEM DADOS	LOC.GARRAFÃO ZONA RURAL	ATIVO	BOA	SEM DADOS	SEM DADOS	INFO REQUEST	
CAMPO LARGO DO PIAUÍ	SEM DADOS	BOMBA	CRUZEIRO	ATIVO	BOA	1,94	2,00	PMSB	
CAMPO LARGO DO PIAUÍ	1,00	SEM DADOS	LOC.MONTE CASTELO ZONA RURAL	ATIVO	BOA	SEM DADOS	SEM DADOS	INFO REQUEST	
CAMPO LARGO DO PIAUÍ	1,00	SEM DADOS	LOC.BAIXA GRANDE ZONA RURAL	ATIVO	BOA	SEM DADOS	SEM DADOS	INFO REQUEST	
CAMPO LARGO DO PIAUÍ	SEM DADOS	BOMBA	MURICI	ATIVO	BOA	0,97	2,00	PMSB	

MUNICÍPIO	NOME DO ATIVO	EQUIPAMENTO	ENDEREÇO	SITUAÇÃO	CONDIÇÃO	VAZÃO (L/S)	POTÊNCIA (CV)	FONTE DOS DADOS	OBSERVAÇÕES
CAMPO LARGO DO PIAUÍ	1,00	SEM DADOS	LOC.MURICI ZONA RURAL	ATIVO	BOA	SEM DADOS	SEM DADOS	INFO REQUEST	
CAMPO LARGO DO PIAUÍ	SEM DADOS	BOMBA	VERMELHA	ATIVO	NÃO INFORMADO	1,94	5,00	PMSB	
CAMPO LARGO DO PIAUÍ	SEM DADOS	BOMBA	VERMELHA	ATIVO	NÃO INFORMADO	3,36	2,00	PMSB	
CAMPO LARGO DO PIAUÍ	1,00	SEM DADOS	LOC.VERMELHA ZONA RURAL	ATIVO	BOA	SEM DADOS	SEM DADOS	INFO REQUEST	
CAMPO LARGO DO PIAUÍ	SEM DADOS	BOMBA	ARAÇA	ATIVO	BOA	1,39	1,50	PMSB	
CAMPO LARGO DO PIAUÍ	SEM DADOS	BOMBA	CHAPADINHA DOS BODES	ATIVO	BOA	1,94	1,50	PMSB	
CAMPO LARGO DO PIAUÍ	1,00	SEM DADOS	LOC.CHAPADINHA DOS RULITAS ZONA RURAL	ATIVO	BOA	SEM DADOS	SEM DADOS	INFO REQUEST	
CAMPO LARGO DO PIAUÍ	SEM DADOS	BOMBA	TABOCAL GRANDE	ATIVO	NÃO INFORMADO	2,22	2,00	PMSB	
CAMPO LARGO DO PIAUÍ	1,00	SEM DADOS	LOC.TABOCAL GRANDE ZONA RURAL	ATIVO	BOA	SEM DADOS	SEM DADOS	INFO REQUEST	
CAMPO LARGO DO PIAUÍ	1,00	SEM DADOS	LOC.BOM PRICIPIO ZONA RURAL	ATIVO	BOA	SEM DADOS	SEM DADOS	INFO REQUEST	
CAMPO LARGO DO PIAUÍ	1,00	SEM DADOS	LOC.BOM PRICIPIO ZONA RURAL	ATIVO	BOA	SEM DADOS	SEM DADOS	INFO REQUEST	
CAMPO LARGO DO PIAUÍ	SEM DADOS	BOMBA	PATOS	ATIVO	NÃO INFORMADO	1,25	2,00	PMSB	
CAMPO LARGO DO PIAUÍ	SEM DADOS	BOMBA	BACURI	ATIVO	NÃO INFORMADO	2,08	1,50	PMSB	
CAMPO LARGO DO PIAUÍ	SEM DADOS	BOMBA	VILA SÃO JORGE (CAVALOS)	ATIVO	NÃO INFORMADO	0,97	3,00	PMSB	
CAMPO LARGO DO PIAUÍ	SEM DADOS	BOMBA	SILVA	ATIVO	NÃO INFORMADO	1,25	1,50	PMSB	
CAMPO LARGO DO PIAUÍ	SEM DADOS	BOMBA	BANANEIRO	ATIVO	NÃO INFORMADO	1,60	2,00	PMSB	
CAMPO LARGO DO PIAUÍ	SEM DADOS	BOMBA	ROLITAS	ATIVO	NÃO INFORMADO	1,94	1,50	PMSB	
CAMPO LARGO DO PIAUÍ	SEM DADOS	BOMBA	CARRASQUINHA	ATIVO	NÃO INFORMADO	1,39	SEM DADOS	PMSB	
CAMPO LARGO DO PIAUÍ	SEM DADOS	SEM DADOS	TANQUINHO/ SÃO JOÃO	INATIVO	NÃO INFORMADO	1,94	SEM DADOS	PMSB	
CAMPO LARGO DO PIAUÍ	SEM DADOS	BOMBA	TANQUINHO/ SÃO JOÃO	ATIVO	NÃO INFORMADO	0,56	1,50	PMSB	

MUNICÍPIO	NOME DO ATIVO	EQUIPAMENTO	ENDEREÇO	SITUAÇÃO	CONDIÇÃO	VAZÃO (L/S)	POTÊNCIA (CV)	FONTE DOS DADOS	OBSERVAÇÕES
CAMPO MAIOR	PT 25	SEM DADOS	ASCAMCOS - RECREIO	SEM DADOS	NÃO INFORMADO	11,11	30 HP	INFO REQUEST	
CAMPO MAIOR	PT 30	SEM DADOS	ASSARÉ	SEM DADOS	NÃO INFORMADO	9,29	40 HP	INFO REQUEST	
CAMPO MAIOR	PT 34	SEM DADOS	PORTAL DOS CARNAUBÁIS	SEM DADOS	NÃO INFORMADO	2,67	10 HP	INFO REQUEST	
CAMPO MAIOR	PT 39	SEM DADOS	BR 343 - SÃO LUÍS	SEM DADOS	NÃO INFORMADO	6,67	20 HP	INFO REQUEST	
CAMPO MAIOR	PT 40	SEM DADOS	PORTAL DOS CARNAUBÁIS	SEM DADOS	NÃO INFORMADO	2,66	7,5 HP	INFO REQUEST	
CAMPO MAIOR	PT 41	SEM DADOS	POUSADA DO SOL	SEM DADOS	NÃO INFORMADO	6,92	30 HP	INFO REQUEST	
CAMPO MAIOR	PT 38	SEM DADOS	BR 343 - SÃO LUÍS	SEM DADOS	NÃO INFORMADO	2,22	7,5 HP	INFO REQUEST	
CAPITÃO DE CAMPOS	N° 01	BOMBA	POVOADO SANTA MARIA	ATIVO	NÃO INFORMADO	SEM DADOS	SEM DADOS	PMSB	
CAPITÃO DE CAMPOS	N° 02	BOMBA	POVOADO SANTA MARIA	ATIVO	NÃO INFORMADO	SEM DADOS	SEM DADOS	PMSB	
CAPITÃO DE CAMPOS	N° 01	BOMBA	POVOADO AMÉRICA	ATIVO	NÃO INFORMADO	SEM DADOS	SEM DADOS	PMSB	
CAPITÃO DE CAMPOS	PRÓXIMO AO POÇO N° 01	SEM DADOS	POVOADO AMÉRICA	INATIVO	NÃO INFORMADO	SEM DADOS	SEM DADOS	PMSB	
CAPITÃO DE CAMPOS	N° 02	BOMBA	POVOADO AMÉRICA	ATIVO	NÃO INFORMADO	SEM DADOS	SEM DADOS	PMSB	
CAPITÃO DE CAMPOS	N° 03	BOMBA	POVOADO AMÉRICA	ATIVO	NÃO INFORMADO	SEM DADOS	SEM DADOS	PMSB	
CAPITÃO DE CAMPOS	N° 04	BOMBA	POVOADO AMÉRICA	ATIVO	NÃO INFORMADO	SEM DADOS	SEM DADOS	PMSB	
CAPITÃO DE CAMPOS	N° 05	BOMBA	POVOADO AMÉRICA	ATIVO	NÃO INFORMADO	SEM DADOS	SEM DADOS	PMSB	
CAPITÃO DE CAMPOS	N° 01	BOMBA	POVOADO MONTES	ATIVO	NÃO INFORMADO	SEM DADOS	1,50	PMSB	
CAPITÃO DE CAMPOS	N° 02	BOMBA	POVOADO MONTES	ATIVO	NÃO INFORMADO	SEM DADOS	SEM DADOS	PMSB	
CAPITÃO DE CAMPOS	N° 01	BOMBA	POVOADO SÃO LUIS	ATIVO	NÃO INFORMADO	SEM DADOS	SEM DADOS	PMSB	
CARAUBAS DO PIAUI	POÇO DA ESCOLA N SRA. DOS REMÉDIOS	SEM DADOS	POVOADO ADOBOS	ATIVO	BOA	5,83	SEM DADOS	INFO REQUEST	
CARAUBAS DO PIAUI	POÇO DE ADOBOS	SEM DADOS	POVOADO ADOBOS	ATIVO	BOA	23,06	SEM DADOS	INFO REQUEST	
CARAUBAS DO PIAUI	POÇO JOÃO TABOCA	SEM DADOS	POVOADO ADOBOS	ATIVO	BOA	69,44	SEM DADOS	INFO REQUEST	

MUNICÍPIO	NOME DO ATIVO	EQUIPAMENTO	ENDEREÇO	SITUAÇÃO	CONDIÇÃO	VAZÃO (L/S)	POTÊNCIA (CV)	FONTE DOS DADOS	OBSERVAÇÕES
CARAUBAS DO PIAUI	POÇO BAIXA FRIA	SEM DADOS	POVOADO BAIXA FRIA	ATIVO	BOA	27,78	SEM DADOS	INFO REQUEST	
CARAUBAS DO PIAUI	POÇO DA BOA VISTA	SEM DADOS	POVOADO BOA VISTA	ATIVO	BOA	18,33	SEM DADOS	INFO REQUEST	
CARAUBAS DO PIAUI	POÇO BOCA DA PICADA	SEM DADOS	POVOADO BOCA DA PICADA	ATIVO	BOA	18,33	SEM DADOS	INFO REQUEST	
CARAUBAS DO PIAUI	POÇO DE BOIADAS	SEM DADOS	POVOADO BOIADAS	ATIVO	BOA	16,67	SEM DADOS	INFO REQUEST	
CARAUBAS DO PIAUI	POÇO CANTO DO ATALHO 3	SEM DADOS	POVOADO CANTO DO ATALHO	ATIVO	BOA	13,06	SEM DADOS	INFO REQUEST	
CARAUBAS DO PIAUI	POÇO CANTO DO ATALHO 2	SEM DADOS	POVOADO CANTO DO ATALHO	ATIVO	BOA	41,67	SEM DADOS	INFO REQUEST	
CARAUBAS DO PIAUI	POÇO CANTO DO ATALHO ESCOLA	SEM DADOS	POVOADO CANTO DO ATALHO	ATIVO	BOA	76,39	SEM DADOS	INFO REQUEST	
CARAUBAS DO PIAUI	POÇO CANTO DA TAPERA	SEM DADOS	POVOADO CANTO DA TAPERA	ATIVO	BOA	55,56	SEM DADOS	INFO REQUEST	
CARAUBAS DO PIAUI	POÇO CACIMBÃO GERRE	SEM DADOS	POVOADO CACIMBÃO	ATIVO	BOA	9,17	SEM DADOS	INFO REQUEST	
CARAUBAS DO PIAUI	POÇO CACIMBÃO PI 305	SEM DADOS	POVOADO CACIMBÃO	ATIVO	BOA	23,06	SEM DADOS	INFO REQUEST	
CARAUBAS DO PIAUI	POÇO CÁGADOS	SEM DADOS	POVOADO CÁGADOS	ATIVO	BOA	14,17	SEM DADOS	INFO REQUEST	
CARAUBAS DO PIAUI	POÇO CASA NOVA	SEM DADOS	POVOADO CASA NOVA	ATIVO	BOA	13,89	SEM DADOS	INFO REQUEST	
CARAUBAS DO PIAUI	POÇO CHAPADA	SEM DADOS	POVOADO CHAPADA	ATIVO	BOA	51,39	SEM DADOS	INFO REQUEST	
CARAUBAS DO PIAUI	POÇO CORREDOR 1	SEM DADOS	POVOADO CORREDOR	ATIVO	BOA	32,50	SEM DADOS	INFO REQUEST	
CARAUBAS DO PIAUI	POÇO CORREDOR 2	SEM DADOS	POVOADO CORREDOR	ATIVO	BOA	36,94	SEM DADOS	INFO REQUEST	
CARAUBAS DO PIAUI	POÇO CORREDOR 2	SEM DADOS	POVOADO CORREDOR	ATIVO	BOA	SEM DADOS	SEM DADOS	INFO REQUEST	
CARAUBAS DO PIAUI	POÇO FEIJÃO BRAVO 1	SEM DADOS	POVOADO FEIJÃO BRAVO	ATIVO	BOA	50,83	SEM DADOS	INFO REQUEST	
CARAUBAS DO PIAUI	POÇO FEIJÃO BRAVO 2	SEM DADOS	POVOADO FEIJÃO BRAVO	ATIVO	BOA	23,06	SEM DADOS	INFO REQUEST	

MUNICÍPIO	NOME DO ATIVO	EQUIPAMENTO	ENDEREÇO	SITUAÇÃO	CONDIÇÃO	VAZÃO (L/S)	POTÊNCIA (CV)	FONTE DOS DADOS	OBSERVAÇÕES
CARAUBAS DO PIAUI	POÇO FURTUNA	SEM DADOS	POVOADO FURTUNA	ATIVO	BOA	23,06	SEM DADOS	INFO REQUEST	
CARAUBAS DO PIAUI	POÇO GADO BRAVO	SEM DADOS	ASSENTAMENTO GADO BRAVO	ATIVO	BOA	14,17	SEM DADOS	INFO REQUEST	
CARAUBAS DO PIAUI	POÇO MUDANÇA	SEM DADOS	POVOADO MUDANÇA	ATIVO	BOA	60,28	SEM DADOS	INFO REQUEST	
CARAUBAS DO PIAUI	POÇO OLHO D. BALDUINO - ESC.	SEM DADOS	POVOADO OLHO DÁGUA DOS BALDUINOS	ATIVO	BOA	41,67	SEM DADOS	INFO REQUEST	
CARAUBAS DO PIAUI	POÇO OLHO D. BALDUINO - MISSIÔ.	SEM DADOS	POVOADO OLHO DÁGUA DOS BALDUINOS	ATIVO	BOA	35,28	SEM DADOS	INFO REQUEST	
CARAUBAS DO PIAUI	POÇO OLHO DAGUINHA	SEM DADOS	POVOADO OLHO DAGUINHA	ATIVO	BOA	27,78	SEM DADOS	INFO REQUEST	
CARAUBAS DO PIAUI	POÇO COXO	SEM DADOS	POVOADO COXO	ATIVO	BOA	69,44	SEM DADOS	INFO REQUEST	
CARAUBAS DO PIAUI	POÇO POLO NORTE	SEM DADOS	POVOADO POLO NORTE	ATIVO	BOA	38,06	SEM DADOS	INFO REQUEST	
CARAUBAS DO PIAUI	POÇO QUATÍS	SEM DADOS	POVOADO QUATÍS	ATIVO	BOA	74,44	SEM DADOS	INFO REQUEST	
CARAUBAS DO PIAUI	POÇO ESCOLA FCO. GOMES	SEM DADOS	POVOADO ROSÁRIO	ATIVO	BOA	47,50	SEM DADOS	INFO REQUEST	
CARAUBAS DO PIAUI	POÇO MORRO DO GALO 2	SEM DADOS	POVOADO ROSÁRIO	ATIVO	BOA	55,56	SEM DADOS	INFO REQUEST	
CARAUBAS DO PIAUI	POÇO MARIOSA	SEM DADOS	POVOADO ROSÁRIO	ATIVO	BOA	72,50	SEM DADOS	INFO REQUEST	
CARAUBAS DO PIAUI	POÇO MORRO DO GALO 1	SEM DADOS	POVOADO ROSÁRIO	ATIVO	BOA	33,61	SEM DADOS	INFO REQUEST	
CARAUBAS DO PIAUI	POÇO RABO DA GATA	SEM DADOS	POVOADO ROSÁRIO	ATIVO	BOA	35,28	SEM DADOS	INFO REQUEST	
CARAUBAS DO PIAUI	POÇO SACO S. FRANCISCO	SEM DADOS	POVOADO SACO SÃO FRANCISCO	ATIVO	BOA	46,67	SEM DADOS	INFO REQUEST	
CARAUBAS DO PIAUI	POÇO SAMBAIBA / ADOBES	SEM DADOS	POVOADO SAMBAIBA I	ATIVO	BOA	35,28	SEM DADOS	INFO REQUEST	
CARAUBAS DO PIAUI	POÇO SAMBAIBA / ADOBES 2	SEM DADOS	POVOADO SAMBAIBA I	ATIVO	BOA	46,67	SEM DADOS	INFO REQUEST	
CARAUBAS DO PIAUI	POÇO BR 343 ELIZETE	SEM DADOS	POVOADO SAMBAIBA II	ATIVO	BOA	23,89	SEM DADOS	INFO REQUEST	

MUNICÍPIO	NOME DO ATIVO	EQUIPAMENTO	ENDEREÇO	SITUAÇÃO	CONDIÇÃO	VAZÃO (L/S)	POTÊNCIA (CV)	FONTE DOS DADOS	OBSERVAÇÕES
CARAUBAS DO PIAUI	POÇO SANTANA BAIXA	SEM DADOS	POVOADO SANTANA	ATIVO	BOA	16,94	SEM DADOS	INFO REQUEST	
CARAUBAS DO PIAUI	POÇO SANTANA ALTA	SEM DADOS	POVOADO SANTANA	ATIVO	BOA	18,89	SEM DADOS	INFO REQUEST	
CARAUBAS DO PIAUI	POÇO SÃO DOMINGO 1	SEM DADOS	POVOADO SÃO DOMINGOS	ATIVO	BOA	55,56	SEM DADOS	INFO REQUEST	
CARAUBAS DO PIAUI	POÇO VASSOURA	SEM DADOS	POVOADO VASSOURA	ATIVO	BOA	23,06	SEM DADOS	INFO REQUEST	
CARAUBAS DO PIAUI	POÇO VERMELHA - ESCOLA	SEM DADOS	POVOADO VERMELHA	ATIVO	BOA	46,11	SEM DADOS	INFO REQUEST	
CARAUBAS DO PIAUI	POÇO VERMELHA - VILA	SEM DADOS	POVOADO VERMELHA	ATIVO	BOA	41,67	SEM DADOS	INFO REQUEST	
CARAUBAS DO PIAUI	POÇO VILA PRAÇA	SEM DADOS	POVOADO VILA NOVA	ATIVO	BOA	27,78	SEM DADOS	INFO REQUEST	
CARAUBAS DO PIAUI	POÇO VILA PRAÇA 2	SEM DADOS	POVOADO VILA NOVA	ATIVO	BOA	41,67	SEM DADOS	INFO REQUEST	
CARAUBAS DO PIAUI	POÇO VILA - ESTÊVÃO	SEM DADOS	POVOADO VILA NOVA	ATIVO	BOA	46,11	SEM DADOS	INFO REQUEST	
CARAUBAS DO PIAUI	POÇO VILA - MEL. BRITO	SEM DADOS	POVOADO VILA NOVA	ATIVO	BOA	34,72	SEM DADOS	INFO REQUEST	
CARAUBAS DO PIAUI	POÇO VOLTA JUREMA - CENTRO	SEM DADOS	POVOADO VOLTA DA JUREMA	ATIVO	BOA	55,56	SEM DADOS	INFO REQUEST	
CARAUBAS DO PIAUI	POÇO VOLTA JUREMA - ESCOLA	SEM DADOS	POVOADO VOLTA DA JUREMA	ATIVO	BOA	15,00	SEM DADOS	INFO REQUEST	
CARAUBAS DO PIAUI	POÇO VOLTA JUREMA - PASSOS	SEM DADOS	POVOADO VOLTA DA JUREMA	ATIVO	BOA	69,44	SEM DADOS	INFO REQUEST	
CARAUBAS DO PIAUI	POÇO CAJAZEIRA	SEM DADOS	POVOADO CAJAZEIRA	ATIVO	MODERADA	41,67	SEM DADOS	INFO REQUEST	EM OPERAÇÃO PARCIAL (NECESSITA ALGUM EQUIPAMENTO PARA OPERAÇÃO PLENA)
CARAUBAS DO PIAUI	POÇO PORÇÕES	SEM DADOS	POVOADO PORÇÕES	ATIVO	MODERADA	19,44	SEM DADOS	INFO REQUEST	EM OPERAÇÃO PARCIAL (NECESSITA ALGUM EQUIPAMENTO PARA OPERAÇÃO PLENA)
CARAUBAS DO PIAUI	POÇO QUATÍS	SEM DADOS	POVOADO QUATÍS	ATIVO	BOA	46,11	SEM DADOS	INFO REQUEST	

MUNICÍPIO	NOME DO ATIVO	EQUIPAMENTO	ENDEREÇO	SITUAÇÃO	CONDIÇÃO	VAZÃO (L/S)	POTÊNCIA (CV)	FONTE DOS DADOS	OBSERVAÇÕES
CARAUBAS DO PIAUI	POÇO SÃO DOMINGO 2	SEM DADOS	POVOADO SÃO DOMINGOS	ATIVO	MODERADA	23,06	SEM DADOS	INFO REQUEST	EM OPERAÇÃO PARCIAL (NECESSITA ALGUM EQUIPAMENTO PARA OPERAÇÃO PLENA)
CARAUBAS DO PIAUI	POÇO CEZAR	SEM DADOS	POVOADO CANTO DO ATALHO	INATIVO	NÃO INFORMADO	5,56	SEM DADOS	INFO REQUEST	OBSOLETO - CONSTRUÇÃO DE OUTROS ATIVOS QUE O SUBSTITUÍRAM
CARAUBAS DO PIAUI	POÇO FUNASA	SEM DADOS	POVOADO ADOBES	INATIVO	NÃO INFORMADO	5,56	SEM DADOS	INFO REQUEST	OBSOLETO - CONSTRUÇÃO DE OUTROS ATIVOS QUE O SUBSTITUÍRAM
CARAUBAS DO PIAUI	POÇO RODRIGO	SEM DADOS	POVOADO CANTO DO ATALHO	INATIVO	NÃO INFORMADO	8,33	SEM DADOS	INFO REQUEST	OBSOLETO - CONSTRUÇÃO DE OUTROS ATIVOS QUE O SUBSTITUÍRAM
CARAUBAS DO PIAUI	POÇO FUNASA	SEM DADOS	POVOADO FEIJÃO BRAVO	INATIVO	NÃO INFORMADO	5,56	SEM DADOS	INFO REQUEST	OBSOLETO - CONSTRUÇÃO DE OUTROS ATIVOS QUE O SUBSTITUÍRAM
CARAUBAS DO PIAUI	POÇO MUDANÇA	SEM DADOS	POVOADO MUDANÇA	INATIVO	NÃO INFORMADO	6,94	SEM DADOS	INFO REQUEST	OBSOLETO - CONSTRUÇÃO DE OUTROS ATIVOS QUE O SUBSTITUÍRAM
CARAUBAS DO PIAUI	POÇO OLHO DAGUA BALDUINO	SEM DADOS	POVOADO OLHO DÁGUA DOS BALDUINOS	INATIVO	NÃO INFORMADO	27,78	SEM DADOS	INFO REQUEST	OBSOLETO - CONSTRUÇÃO DE OUTROS ATIVOS QUE O SUBSTITUÍRAM
CAXINGÓ	POCO COCALIM 01	SEM DADOS	BR 343 PROXIMO OU POSTO DE CONBUTIVEL	ATIVO	BOA	7,50	SEM DADOS	INFO REQUEST	
CAXINGÓ	POCO COCALIM 02	SEM DADOS	PROXIMO A FAZENDA MANOEL PONTES	ATIVO	BOA	25,00	SEM DADOS	INFO REQUEST	
CAXINGÓ	POCO TABOQUINHA 01	SEM DADOS	LOCALIZADO NAS ANTIGA ESCOLA DA LOCALIDADE	ATIVO	BOA	10,00	SEM DADOS	INFO REQUEST	
CAXINGÓ	POCO TABOQUINHA 02	SEM DADOS	LOCALIZADO EM FRETE A CASA DO CIRICORA	ATIVO	BOA	8,00	SEM DADOS	INFO REQUEST	
CAXINGÓ	POCO JENIPAPO 01	SEM DADOS	BR 343 NA LOACLIDADE JENIPAPO	ATIVO	BOA	20,00	SEM DADOS	INFO REQUEST	

MUNICÍPIO	NOME DO ATIVO	EQUIPAMENTO	ENDEREÇO	SITUAÇÃO	CONDIÇÃO	VAZÃO (L/S)	POTÊNCIA (CV)	FONTE DOS DADOS	OBSERVAÇÕES
CAXINGÓ	POCO JENIPAPO 02	SEM DADOS	BR 343 NA LOCALIDADE	ATIVO	BOA	8,00	SEM DADOS	INFO REQUEST	
CAXINGÓ	POCO MUCAMBO	SEM DADOS	LOCALIDADE MUCAMBO	ATIVO	BOA	7,00	SEM DADOS	INFO REQUEST	
CAXINGÓ	POCO ANGICO BRANCO	SEM DADOS	LOCALIDADE ANGICO	ATIVO	MODERADA	6,00	SEM DADOS	INFO REQUEST	EM OPERAÇÃO PARCIAL (NECESSITA ALGUM EQUIPAMENTO PARA OPERAÇÃO PLENA)
CAXINGÓ	POCO SERAFIM	SEM DADOS	LOCALIDADE SERAFIM	ATIVO	BOA	8,00	SEM DADOS	INFO REQUEST	
CAXINGÓ	POCO GAGORRA DE CIMA	SEM DADOS	LOCALIDADE GANGORRA	ATIVO	BOA	15,00	SEM DADOS	INFO REQUEST	
CAXINGÓ	POCO CANDEIO CIMA	SEM DADOS	LOCALIDADE CANDEIO	ATIVO	BOA	7,00	SEM DADOS	INFO REQUEST	
CAXINGÓ	POCO DE BAIXO	SEM DADOS	LOCALIDADE CANDEIO	ATIVO	BOA	12,00	SEM DADOS	INFO REQUEST	
CAXINGÓ	POCO PICOS	SEM DADOS	LOCALIDADE PICOS	ATIVO	BOA	12,00	SEM DADOS	INFO REQUEST	
CAXINGÓ	POCO GANGORRA DE BAIXO	SEM DADOS	LOCALIDADE GANGORRA	ATIVO	BOA	2,00	SEM DADOS	INFO REQUEST	
CAXINGÓ	POCO CENTRO	SEM DADOS	LOCAZADO NO POSTO DE SAUDE	ATIVO	BOA	8,50	SEM DADOS	INFO REQUEST	
CAXINGÓ	POCO OLHO D GUIA	SEM DADOS	LOCALIDADE OLHO D GUIA	ATIVO	BOA	10,00	SEM DADOS	INFO REQUEST	
CAXINGÓ	POCO TORRADA 01	SEM DADOS	LOCALIDADE TORRADA	ATIVO	BOA	9,00	SEM DADOS	INFO REQUEST	
CAXINGÓ	POCO TORRADA 02	SEM DADOS	LOCALIDADE TORRADA	ATIVO	BOA	4,00	SEM DADOS	INFO REQUEST	
CAXINGÓ	POCO EMA	SEM DADOS	LOCALIDADE EMA	INATIVO	NÃO INFORMADO	20,00	SEM DADOS	INFO REQUEST	EM MANUTENÇÃO
CAXINGÓ	POCO EMA VELHA	SEM DADOS	LOCALIDADE EMA	ATIVO	BOA	3,00	SEM DADOS	INFO REQUEST	
CAXINGÓ	POCO JENIPAPEIRO DO VIRGILIO	SEM DADOS	LACALIDADE JANIPAPEIRO FAZENDA	ATIVO	BOA	6,00	SEM DADOS	INFO REQUEST	
CAXINGÓ	POCO CEDRO	SEM DADOS	LOCALIDADE CEDRO	ATIVO	BOA	10,00	SEM DADOS	INFO REQUEST	

MUNICÍPIO	NOME DO ATIVO	EQUIPAMENTO	ENDEREÇO	SITUAÇÃO	CONDIÇÃO	VAZÃO (L/S)	POTÊNCIA (CV)	FONTE DOS DADOS	OBSERVAÇÕES
CAXINGÓ	POCO ALEGRE	SEM DADOS	LOCALIDADE BETANIA	ATIVO	BOA	10,00	SEM DADOS	INFO REQUEST	
CAXINGÓ	POCO ALEGRE 02	SEM DADOS	LOCALIDADE VILA DO PEDRO	ATIVO	BOA	4,00	SEM DADOS	INFO REQUEST	
CAXINGÓ	POCO ALEGRE 03	SEM DADOS	LOCALIDADE VIEIRAS	ATIVO	BOA	11,00	SEM DADOS	INFO REQUEST	
CAXINGÓ	POCO BARRAGEM	SEM DADOS	LOCALIDADE BARRAGEM	ATIVO	MODERADA	2,50	SEM DADOS	INFO REQUEST	EM OPERAÇÃO PARCIAL (NECESSITA ALGUM EQUIPAMENTO PARA OPERAÇÃO PLENA)
CAXINGÓ	POCO CURRALINHO 01	SEM DADOS	LOCALIDADE CAURRALINHO	ATIVO	BOA	30,00	SEM DADOS	INFO REQUEST	
CAXINGÓ	POCO CURRALINHO 02	SEM DADOS	LOCALIDADE CAURRALINHO	ATIVO	BOA	15,00	SEM DADOS	INFO REQUEST	
CAXINGÓ	POCO BOM JESUS 01	SEM DADOS	LOCALIDADE BOM JESUS	ATIVO	BOA	22,00	SEM DADOS	INFO REQUEST	
CAXINGÓ	POCO BOM JESUS 02	SEM DADOS	LOCALIDADE BOM JESUS	ATIVO	BOA	9,00	SEM DADOS	INFO REQUEST	
CAXINGÓ	POCO PEROABA	SEM DADOS	LOCALIDADE PEROABA	ATIVO	BOA	20,00	SEM DADOS	INFO REQUEST	
CAXINGÓ	POCO JACOBINA	SEM DADOS	LOCALIDADE JACOBINA	ATIVO	BOA	15,00	SEM DADOS	INFO REQUEST	
CAXINGÓ	POCO NOVA MORADA	SEM DADOS	LOCALIDADE NOVA MORADA	ATIVO	BOA	6,00	SEM DADOS	INFO REQUEST	
CAXINGÓ	POCO PICARREIRA	SEM DADOS	LOCALIDADE PICARREIRA	ATIVO	MODERADA	20,00	SEM DADOS	INFO REQUEST	EM OPERAÇÃO PARCIAL (NECESSITA ALGUM EQUIPAMENTO PARA OPERAÇÃO PLENA)
CAXINGÓ	POCO ANGELIM	SEM DADOS	LOCALIDADE ANGELIM	ATIVO	BOA	6,00	SEM DADOS	INFO REQUEST	
CAXINGÓ	POCO CURIMATA	SEM DADOS	LOCALIDADE CURIMATA	ATIVO	BOA	5,00	SEM DADOS	INFO REQUEST	
CAXINGÓ	POCO CARREIRAS 01	SEM DADOS	LOCALIDADE CARREIRAS	ATIVO	BOA	6,00	SEM DADOS	INFO REQUEST	
CAXINGÓ	POCO CARREIRAS 02	SEM DADOS	LOCALIDADE CARREIRAS	ATIVO	BOA	12,00	SEM DADOS	INFO REQUEST	

MUNICÍPIO	NOME DO ATIVO	EQUIPAMENTO	ENDEREÇO	SITUAÇÃO	CONDIÇÃO	VAZÃO (L/S)	POTÊNCIA (CV)	FONTE DOS DADOS	OBSERVAÇÕES
CAXINGÓ	VILA DO SACO	SEM DADOS	LOCALIDADE VILA DO SASCO	ATIVO	BOA	20,00	SEM DADOS	INFO REQUEST	
CAXINGÓ	MUCURA 01	SEM DADOS	LOCALIDADE OLHA DA MUCURA	SEM DADOS	NÃO INFORMADO	6,00	SEM DADOS	INFO REQUEST	
CAXINGÓ	MUCURA 02	SEM DADOS	LOCALIDADE OLHA DA MUCURA	ATIVO	BOA	7,00	SEM DADOS	INFO REQUEST	
CAXINGÓ	BOA VISTA	SEM DADOS	LOCALIADADE BOA VISTA	ATIVO	BOA	10,00	SEM DADOS	INFO REQUEST	
CAXINGÓ	SAPUCAIAL	SEM DADOS	LOCALIDADE SAPUCAIAL	ATIVO	BOA	8,00	SEM DADOS	INFO REQUEST	
CAXINGÓ	JENIPAPEIRO DO D 8	SEM DADOS	LOCALIDADE JENIPAPEIRO DO D 8	ATIVO	BOA	18,00	SEM DADOS	INFO REQUEST	
CAXINGÓ	LOGOA DA ONCA	SEM DADOS	LOCALIDADE LAGOA DA ONCA	ATIVO	BOA	15,00	SEM DADOS	INFO REQUEST	
CAXINGÓ	ACENTAMENTO ENTRECAANTIGA	SEM DADOS	LOCALIDADE ENTRECAANTIGA	ATIVO	BOA	12,00	SEM DADOS	INFO REQUEST	
CAXINGÓ	POCO CHICO ANA	SEM DADOS	LOCALIDADE ENTRECAANTIGA	ATIVO	BOA	10,00	SEM DADOS	INFO REQUEST	
COCAL	N° 02	BOMBA	SAA SEDE	ATIVO	MODERADA	9,44	17,00	PMSB	AUSÊNCIA DE LAJE DE PROTEÇÃO NOS POÇOS
COCAL	N° 03	BOMBA	SAA SEDE	ATIVO	MODERADA	3,33	8,00	PMSB	AUSÊNCIA DE LAJE DE PROTEÇÃO NOS POÇOS
COCAL	N° 05	BOMBA	SAA SEDE	ATIVO	MODERADA	2,22	6,00	PMSB	AUSÊNCIA DE LAJE DE PROTEÇÃO NOS POÇOS
COCAL	N° 07	BOMBA	SAA SEDE	ATIVO	MODERADA	0,56	2,50	PMSB	AUSÊNCIA DE LAJE DE PROTEÇÃO NOS POÇOS
COCAL	N° 08	BOMBA	SAA SEDE	ATIVO	MODERADA	1,94	4,00	PMSB	AUSÊNCIA DE LAJE DE PROTEÇÃO NOS POÇOS
COCAL	N° 10	BOMBA	SAA SEDE	ATIVO	MODERADA	6,67	7,90	PMSB	AUSÊNCIA DE LAJE DE PROTEÇÃO NOS POÇOS
COCAL	N° 11	BOMBA	SAA SEDE	ATIVO	MODERADA	SEM DADOS	SEM DADOS	PMSB	AUSÊNCIA DE LAJE DE PROTEÇÃO NOS POÇOS
COCAL	N° 12	BOMBA	SAA SEDE	ATIVO	MODERADA	SEM DADOS	SEM DADOS	PMSB	AUSÊNCIA DE LAJE DE PROTEÇÃO NOS POÇOS

MUNICÍPIO	NOME DO ATIVO	EQUIPAMENTO	ENDEREÇO	SITUAÇÃO	CONDIÇÃO	VAZÃO (L/S)	POTÊNCIA (CV)	FONTE DOS DADOS	OBSERVAÇÕES
COCAL	N° 04	BOMBA	CONJ. NOSSA SRA. DE FÁTIMA CONJ. JOSÉ CUNHA	ATIVO	MODERADA	1,39	2,00	PMSB	LOCAL SEM IDENTIFICAÇÃO DO POÇO. ÁREA CERCADA
COCAL	SEM DADOS	BOMBA	CONJ. HABITACIONAIS PADRE EVERALDO E JOÃO CASTROMANTE	ATIVO	MODERADA	SEM DADOS	SEM DADOS	PMSB	LOCAL SEM IDENTIFICAÇÃO DO POÇO. ÁREA CERCADA
COCAL	SEM DADOS	BOMBA	RUA LUIZ CORREA	ATIVO	MODERADA	SEM DADOS	SEM DADOS	PMSB	LOCAL SEM IDENTIFICAÇÃO DO POÇO. ÁREA CERCADA
COCAL	SEM DADOS	BOMBA	RUA FLORIANO PEIXOTO	ATIVO	MODERADA	1,67	SEM DADOS	PMSB	LOCAL SEM IDENTIFICAÇÃO DO POÇO. ÁREA CERCADA
COCAL	SEM DADOS	BOMBA	RUA PRINCESA ISABEL	ATIVO	MODERADA	0,28	SEM DADOS	PMSB	LOCAL SEM IDENTIFICAÇÃO DO POÇO. ÁREA CERCADA
COCAL	SEM DADOS	BOMBA	RUA JOÃO FERREIRA DE BRITO	ATIVO	MODERADA	0,28	SEM DADOS	PMSB	LOCAL SEM IDENTIFICAÇÃO DO POÇO. ÁREA CERCADA
COCAL	SEM DADOS	BOMBA	CHAFARIZ ULISSES	ATIVO	MODERADA	SEM DADOS	SEM DADOS	PMSB	LOCAL SEM IDENTIFICAÇÃO DO POÇO. ÁREA CERCADA
COCAL	SEM DADOS	BOMBA	RUA PROJETADA 09	ATIVO	MODERADA	0,49	0,50	PMSB	LOCAL SEM IDENTIFICAÇÃO DO POÇO. ÁREA CERCADA
COCAL	SEM DADOS	BOMBA	BAIRRO 90	ATIVO	MODERADA	2,22	0,75	PMSB	LOCAL SEM IDENTIFICAÇÃO DO POÇO. ÁREA CERCADA
COCAL	SEM DADOS	BOMBA	RUA PEDRO RODRIGUES	ATIVO	MODERADA	0,28	0,75	PMSB	LOCAL SEM IDENTIFICAÇÃO DO POÇO. ÁREA CERCADA
COCAL	SEM DADOS	BOMBA	BAIRRO ALFA	ATIVO	MODERADA	0,14	SEM DADOS	PMSB	LOCAL SEM IDENTIFICAÇÃO DO POÇO. ÁREA CERCADA
COCAL	N° 01	BOMBA	VIDEL	ATIVO	MODERADA	1,56	2,50	PMSB	LOCAL SEM IDENTIFICAÇÃO DO POÇO. ÁREA CERCADA

MUNICÍPIO	NOME DO ATIVO	EQUIPAMENTO	ENDEREÇO	SITUAÇÃO	CONDIÇÃO	VAZÃO (L/S)	POTÊNCIA (CV)	FONTE DOS DADOS	OBSERVAÇÕES
COCAL	N° 02	BOMBA	VIDEL	ATIVO	MODERADA	1,67	1,00	PMSB	LOCAL SEM IDENTIFICAÇÃO DO POÇO. ÁREA CERCADA
COCAL	SEM DADOS	BOMBA	POVOADO CATOLÉ - CAMPESTRE DE CLIMA	ATIVO	NÃO INFORMADO	1,39	0,98	PMSB	
COCAL	N° 01	BOMBA	POVOADO CATOLÉ - CAMPESTRE	ATIVO	NÃO INFORMADO	0,83	1,97	PMSB	
COCAL	N° 02	BOMBA	POVOADO CATOLÉ - CAMPESTRE	ATIVO	NÃO INFORMADO	0,42	0,74	PMSB	
COCAL	N° 03	BOMBA	POVOADO CATOLÉ - CAMPESTRE	ATIVO	NÃO INFORMADO	0,20	0,74	PMSB	
COCAL	N° 01	BOMBA	POVOADO CATOLÉ - GAMELEIRA	ATIVO	NÃO INFORMADO	0,42	0,74	PMSB	
COCAL	N° 02	BOMBA	POVOADO CATOLÉ - GAMELEIRA	ATIVO	NÃO INFORMADO	1,67	1,97	PMSB	
COCAL	N° 01	BOMBA	LOCALIDADE CAJUEIRO	ATIVO	NÃO INFORMADO	1,11	0,98	PMSB	
COCAL	N° 02	BOMBA	LOCALIDADE CAJUEIRO	ATIVO	NÃO INFORMADO	0,83	0,98	PMSB	
COCAL	N° 03	BOMBA	LOCALIDADE CAJUEIRO	ATIVO	NÃO INFORMADO	0,69	0,98	PMSB	
COCAL	N° 01	BOMBA	LOCALIDADE SANHARÃO	ATIVO	NÃO INFORMADO	0,69	1,48	PMSB	
COCAL	N° 02	BOMBA	LOCALIDADE SANHARÃO	ATIVO	NÃO INFORMADO	1,25	1,48	PMSB	
COCAL	SEM DADOS	BOMBA	LOCALIDADE MATO ALTO	ATIVO	NÃO INFORMADO	1,39	0,98	PMSB	
COCAL	N° 01	BOMBA	LOCALIDADE DUVIDOSA	ATIVO	NÃO INFORMADO	1,11	0,98	PMSB	
COCAL	N° 02	BOMBA	LOCALIDADE DUVIDOSA	ATIVO	NÃO INFORMADO	0,83	0,40	PMSB	
COCAL	SEM DADOS	BOMBA	COMUNIDADE ANEL	ATIVO	NÃO INFORMADO	2,22	1,97	PMSB	
COCAL	SEM DADOS	BOMBA	LOCALIDADE CAMARÁ	ATIVO	NÃO INFORMADO	2,22	1,97	PMSB	

MUNICÍPIO	NOME DO ATIVO	EQUIPAMENTO	ENDEREÇO	SITUAÇÃO	CONDIÇÃO	VAZÃO (L/S)	POTÊNCIA (CV)	FONTE DOS DADOS	OBSERVAÇÕES
COCAL	SEM DADOS	BOMBA	AGROVILA JACARÉ	ATIVO	NÃO INFORMADO	2,78	0,49	PMSB	
COCAL	N° 01	BOMBA	LOCALIDADE JACARÉ	ATIVO	NÃO INFORMADO	0,14	0,74	PMSB	
COCAL	N° 02	BOMBA	LOCALIDADE JACARÉ	ATIVO	NÃO INFORMADO	0,22	0,74	PMSB	
COCAL	N° 03	BOMBA	LOCALIDADE JACARÉ	ATIVO	NÃO INFORMADO	0,83	0,74	PMSB	
COCAL	N° 04	BOMBA	LOCALIDADE JACARÉ	INATIVO	NÃO INFORMADO	SEM DADOS	SEM DADOS	PMSB	
COCAL	SEM DADOS	BOMBA	LOCALIDADE JACARANDÁ	ATIVO	NÃO INFORMADO	1,11	0,74	PMSB	
COCAL	SEM DADOS	BOMBA	LOCALIDADE SEDE - MATADOURO MUNICIPAL	ATIVO	NÃO INFORMADO	0,69	1,97	PMSB	
COCAL	SEM DADOS	BOMBA	LOCALIDADE CUNDURU	ATIVO	NÃO INFORMADO	0,69	SEM DADOS	PMSB	
COCAL DE TELHA	SÃO MANOEL	SEM DADOS	LOCALIDADE SÃO MANOEL	ATIVO	BOA	27,78	SEM DADOS	INFO REQUEST	
COCAL DE TELHA	TOMÁS	SEM DADOS	LOCALIDADE LAGOA ALEGRE	ATIVO	BOA	23,06	SEM DADOS	INFO REQUEST	
COCAL DE TELHA	ÁRVORES VERDES I	SEM DADOS	LOCALIDADE ÁRVORE VERDE	ATIVO	BOA	27,78	SEM DADOS	INFO REQUEST	
COCAL DE TELHA	ÁRVORES VERDES II	SEM DADOS	LOCALIDADE ÁRVORE VERDE	ATIVO	BOA	36,94	SEM DADOS	INFO REQUEST	
COCAL DE TELHA	ASSENTAMENTO SÃO JOSÉ	SEM DADOS	LOCALIDADE ASSENTAMENTO SÃO JOSÉ	ATIVO	BOA	36,94	SEM DADOS	INFO REQUEST	
COCAL DE TELHA	RIACHO FUNDO	SEM DADOS	ASSENTAMENTO RIACHO FUNDO	ATIVO	BOA	23,06	SEM DADOS	INFO REQUEST	
COCAL DE TELHA	ANA XIMNENES	SEM DADOS	LOCALIDADE LAGOA ALEGRE	ATIVO	BOA	36,94	SEM DADOS	INFO REQUEST	
COCAL DE TELHA	ZE NUNES	SEM DADOS	LOCALIDADE PAU DÁRCO	ATIVO	BOA	27,78	SEM DADOS	INFO REQUEST	
COCAL DE TELHA	JÉSSICA	SEM DADOS	LOCALIDADE PAU DÁRCO	ATIVO	BOA	27,78	SEM DADOS	INFO REQUEST	
COCAL DE TELHA	MANIM JOB	SEM DADOS	CONJUNTO MANIM JOB	ATIVO	BOA	27,78	SEM DADOS	INFO REQUEST	

MUNICÍPIO	NOME DO ATIVO	EQUIPAMENTO	ENDEREÇO	SITUAÇÃO	CONDIÇÃO	VAZÃO (L/S)	POTÊNCIA (CV)	FONTE DOS DADOS	OBSERVAÇÕES
COCAL DE TELHA	NATARA	SEM DADOS	NATARA	ATIVO	BOA	23,06	SEM DADOS	INFO REQUEST	
COCAL DE TELHA	SANTO AFONSO	SEM DADOS	SANTO AFONSO	ATIVO	BOA	27,78	SEM DADOS	INFO REQUEST	
COCAL DE TELHA	MESTIÇA	SEM DADOS	LOCALIDADE MESTIÇA	ATIVO	BOA	23,06	SEM DADOS	INFO REQUEST	
COCAL DE TELHA	PASSAGEM DA EMA	SEM DADOS	LOCALIDADE PASSAGEM DA EMA	ATIVO	BOA	27,78	SEM DADOS	INFO REQUEST	
COCAL DE TELHA	LINHA	SEM DADOS	LOCALIDADE LINHA	ATIVO	BOA	27,78	SEM DADOS	INFO REQUEST	
COCAL DE TELHA	CAMPO	SEM DADOS	LOCALIDADE LAGOA ALEGRE	ATIVO	BOA	36,94	SEM DADOS	INFO REQUEST	
COCAL DE TELHA	CHAFARIZ	SEM DADOS	LOCALIDADE CALENGUE	ATIVO	BOA	27,78	SEM DADOS	INFO REQUEST	
COCAL DE TELHA	ALEGRE	SEM DADOS	LOCALIDADE ALEGRE	ATIVO	BOA	13,89	SEM DADOS	INFO REQUEST	
COCAL DE TELHA	CALENGUE	SEM DADOS	CALENGUE	ATIVO	BOA	9,17	SEM DADOS	INFO REQUEST	
COCAL DE TELHA	BARRA NOVA	SEM DADOS	BARRA NOVA	ATIVO	BOA	18,33	SEM DADOS	INFO REQUEST	
COCAL DE TELHA	VARJOTA	SEM DADOS	LOCALIDADE VARJOTA	ATIVO	BOA	36,94	SEM DADOS	INFO REQUEST	
COCAL DE TELHA	ASSENTAMENTO FOLHA MIÚDA	SEM DADOS	ASSENTAMENTO FOLHA MIÚDA	ATIVO	BOA	27,78	SEM DADOS	INFO REQUEST	
COCAL DE TELHA	NOVA OLINDA	SEM DADOS	NOVA OLINDA	ATIVO	BOA	18,33	SEM DADOS	INFO REQUEST	
COCAL DE TELHA	CAMPO	SEM DADOS	COCALINHO	ATIVO	BOA	36,94	SEM DADOS	INFO REQUEST	
COCAL DE TELHA	UBS	SEM DADOS	COCALINHO	ATIVO	BOA	36,94	SEM DADOS	INFO REQUEST	
COCAL DE TELHA	CHAFARIZ	SEM DADOS	COCALINHO	ATIVO	BOA	27,78	SEM DADOS	INFO REQUEST	
COCAL DOS ALVES	POÇO 12	SEM DADOS	LOCALIDADE ININGA - ZONA RURAL	ATIVO	BOA	1,39	SEM DADOS	INFO REQUEST	
COCAL DOS ALVES	POÇO 13	SEM DADOS	LOCALIDADE CIPOAL - ZONA RURAL	INATIVO	NÃO INFORMADO	0,83	SEM DADOS	INFO REQUEST	
COCAL DOS ALVES	POÇO 14	SEM DADOS	LOCALIDADE CIPOAL - ZONA RURAL	ATIVO	BOA	1,39	SEM DADOS	INFO REQUEST	
COCAL DOS ALVES	POÇO 15	SEM DADOS	LOCALIDADE CIPOAL - ZONA RURAL	ATIVO	BOA	0,89	SEM DADOS	INFO REQUEST	

MUNICÍPIO	NOME DO ATIVO	EQUIPAMENTO	ENDEREÇO	SITUAÇÃO	CONDIÇÃO	VAZÃO (L/S)	POTÊNCIA (CV)	FONTE DOS DADOS	OBSERVAÇÕES
COCAL DOS ALVES	POÇO 16	SEM DADOS	LOCALIDADE CARNAUBAL - ZONA RURAL	ATIVO	BOA	2,22	SEM DADOS	INFO REQUEST	
COCAL DOS ALVES	POÇO 17	SEM DADOS	LOCALIDADE CARNAUBAL - ZONA RURAL	ATIVO	BOA	2,78	SEM DADOS	INFO REQUEST	
COCAL DOS ALVES	POÇO 18	SEM DADOS	LOCALIDADE CARNAUBAL - ZONA RURAL	ATIVO	BOA	2,78	SEM DADOS	INFO REQUEST	
COCAL DOS ALVES	POÇO 19	SEM DADOS	LOCALIDADE CARNAUBAL - ZONA RURAL	ATIVO	BOA	1,39	SEM DADOS	INFO REQUEST	
COCAL DOS ALVES	POÇO 20	SEM DADOS	LOCALIDADE LAGOA DO MATO - ZONA RURAL	ATIVO	BOA	1,11	SEM DADOS	INFO REQUEST	
COCAL DOS ALVES	POÇO 21	SEM DADOS	LOCALIDADE LAGOA DO MATO - ZONA RURAL	ATIVO	BOA	2,78	SEM DADOS	INFO REQUEST	
COCAL DOS ALVES	POÇO 22	SEM DADOS	LOCALIDADE GAMELEIRA - ZONA RURAL	ATIVO	BOA	2,22	SEM DADOS	INFO REQUEST	
COCAL DOS ALVES	POÇO 23	SEM DADOS	LOCALIDADE CHAFARIZ - ZONA RURAL	ATIVO	BOA	2,78	SEM DADOS	INFO REQUEST	
COCAL DOS ALVES	POÇO 24	SEM DADOS	LOCALIDADE CORRÉGO - ZONA RURAL	ATIVO	BOA	2,78	SEM DADOS	INFO REQUEST	
COCAL DOS ALVES	POÇO 25	SEM DADOS	LOCALIDADE GOIABEIRA - ZONA RURAL	ATIVO	BOA	2,78	SEM DADOS	INFO REQUEST	
COCAL DOS ALVES	POÇO 26	SEM DADOS	LOCALIDADE AMARGOSO - ZONA RURAL	ATIVO	BOA	1,11	SEM DADOS	INFO REQUEST	
COCAL DOS ALVES	POÇO 27	SEM DADOS	LOCALIDADE AMARGOSO - ZONA RURAL	ATIVO	BOA	0,89	SEM DADOS	INFO REQUEST	

MUNICÍPIO	NOME DO ATIVO	EQUIPAMENTO	ENDEREÇO	SITUAÇÃO	CONDIÇÃO	VAZÃO (L/S)	POTÊNCIA (CV)	FONTE DOS DADOS	OBSERVAÇÕES
COCAL DOS ALVES	POÇO 28	SEM DADOS	LOCALIDADE MORORÓ - ZONA RURAL	ATIVO	BOA	2,22	SEM DADOS	INFO REQUEST	
COCAL DOS ALVES	POÇO 29	SEM DADOS	LOCALIDADE PITOMBEIRA DE CIMA - ZONA RURAL	ATIVO	BOA	1,11	SEM DADOS	INFO REQUEST	
COCAL DOS ALVES	POÇO 30	SEM DADOS	LOCALIDADE PITOMBEIRA DE CIMA - ZONA RURAL	ATIVO	BOA	2,78	SEM DADOS	INFO REQUEST	
COCAL DOS ALVES	POÇO 31	SEM DADOS	LOCALIDADE PITOMBEIRA DE BAIXO - ZONA RURAL	ATIVO	BOA	8,33	SEM DADOS	INFO REQUEST	
COCAL DOS ALVES	POÇO 32	SEM DADOS	LOCALIDADE PITOMBEIRA DE BAIXO - ZONA RURAL	ATIVO	BOA	1,39	SEM DADOS	INFO REQUEST	
COCAL DOS ALVES	POÇO 33	SEM DADOS	LOCALIDADE BOA VISTA - ZONA RURAL	ATIVO	BOA	3,33	SEM DADOS	INFO REQUEST	
COCAL DOS ALVES	POÇO 34	SEM DADOS	LOCALIDADE BOA VISTA - ZONA RURAL	ATIVO	BOA	2,78	SEM DADOS	INFO REQUEST	
COCAL DOS ALVES	POÇO 35	SEM DADOS	CONJUNTO JATOBÁ	ATIVO	BOA	3,06	SEM DADOS	INFO REQUEST	
COCAL DOS ALVES	POÇO 36	SEM DADOS	LOCALIDADE BARREIRO - ZONA RURAL	ATIVO	BOA	3,33	SEM DADOS	INFO REQUEST	
COCAL DOS ALVES	POÇO 37	SEM DADOS	LOCALIDADE CALUMBI - ZONA RURAL	ATIVO	BOA	3,61	SEM DADOS	INFO REQUEST	
COCAL DOS ALVES	POÇO 38	SEM DADOS	LOCALIDADE CALUMBI - ZONA RURAL	ATIVO	BOA	0,89	SEM DADOS	INFO REQUEST	
COCAL DOS ALVES	POÇO 39	SEM DADOS	LOCALIDADE ALECRIM - ZONA RURAL	ATIVO	BOA	3,33	SEM DADOS	INFO REQUEST	
COCAL DOS ALVES	POÇO 40	SEM DADOS	LOCALIDADE BAIXA DO AÇUDE - ZONA RURAL	ATIVO	BOA	2,78	SEM DADOS	INFO REQUEST	

MUNICÍPIO	NOME DO ATIVO	EQUIPAMENTO	ENDEREÇO	SITUAÇÃO	CONDIÇÃO	VAZÃO (L/S)	POTÊNCIA (CV)	FONTE DOS DADOS	OBSERVAÇÕES
COCAL DOS ALVES	POÇO 41	SEM DADOS	LOCALIDADE BAIXÃO DE BAIXO - ZONA RURAL	ATIVO	BOA	3,06	SEM DADOS	INFO REQUEST	
COCAL DOS ALVES	POÇO 42	SEM DADOS	LOCALIDADE BAIXÃO DE CIMA - ZONA RURAL	ATIVO	BOA	4,16	SEM DADOS	INFO REQUEST	
COCAL DOS ALVES	POÇO 43	SEM DADOS	LOCALIDADE BAIXÃO DE CIMA - ZONA RURAL	ATIVO	BOA	2,22	SEM DADOS	INFO REQUEST	
COCAL DOS ALVES	POÇO 44	SEM DADOS	LOCALIDADE JENIPAPO - ZONA RURAL	ATIVO	BOA	3,61	SEM DADOS	INFO REQUEST	
COCAL DOS ALVES	POÇO 45	SEM DADOS	LOCALIDADE PORCOS - ZONA RURAL	ATIVO	BOA	3,33	SEM DADOS	INFO REQUEST	
COCAL DOS ALVES	POÇO 46	SEM DADOS	LOCALIDADE ALTO DA BALANÇA - ZONA RURAL	ATIVO	BOA	2,78	SEM DADOS	INFO REQUEST	
COCAL DOS ALVES	POÇO 47	SEM DADOS	LOCALIDADE ALTO DA BALANÇA - ZONA RURAL	ATIVO	BOA	1,39	SEM DADOS	INFO REQUEST	
COCAL DOS ALVES	POÇO 48	SEM DADOS	LOCALIDADE BELÉM DE BAIXO - ZONA RURAL	ATIVO	BOA	2,22	SEM DADOS	INFO REQUEST	
COCAL DOS ALVES	POÇO 49	SEM DADOS	LOCALIDADE BELÉM DE CIMA - ZONA RURAL	ATIVO	BOA	2,22	SEM DADOS	INFO REQUEST	
COCAL DOS ALVES	POÇO 50	SEM DADOS	LOCALIDADE BELÉM DE CIMA - ZONA RURAL	ATIVO	BOA	1,39	SEM DADOS	INFO REQUEST	
COCAL DOS ALVES	POÇO 51	SEM DADOS	LOCALIDADE BELÉM DE CIMA - ZONA RURAL	ATIVO	BOA	1,67	SEM DADOS	INFO REQUEST	
COCAL DOS ALVES	POÇO 52	SEM DADOS	LOCALIDADE BELÉM DE CIMA - ZONA RURAL	ATIVO	BOA	3,61	SEM DADOS	INFO REQUEST	

MUNICÍPIO	NOME DO ATIVO	EQUIPAMENTO	ENDEREÇO	SITUAÇÃO	CONDIÇÃO	VAZÃO (L/S)	POTÊNCIA (CV)	FONTE DOS DADOS	OBSERVAÇÕES
COCAL DOS ALVES	POÇO 53	SEM DADOS	LOCALIDADE BELÉM DE CIMA - ZONA RURAL	ATIVO	BOA	2,22	SEM DADOS	INFO REQUEST	
COCAL DOS ALVES	POÇO 54	SEM DADOS	LOCALIDADE BELÉM DE CIMA - ZONA RURAL	ATIVO	BOA	0,89	SEM DADOS	INFO REQUEST	
COCAL DOS ALVES	POÇO 55	SEM DADOS	LOCALIDADE JACARANDÁ - ZONA RURAL	ATIVO	BOA	2,22	SEM DADOS	INFO REQUEST	
COCAL DOS ALVES	POÇO 56	SEM DADOS	LOCALIDADE IPUEIRA - ZONA RURAL	ATIVO	BOA	4,16	SEM DADOS	INFO REQUEST	
COCAL DOS ALVES	POÇO 57	SEM DADOS	LOCALIDADE CARVALHADAS - ZONA RURAL	ATIVO	BOA	1,94	SEM DADOS	INFO REQUEST	
COCAL DOS ALVES	POÇO 58	SEM DADOS	LOCALIDADE GENGIBRE - ZONA RURAL	ATIVO	BOA	1,67	SEM DADOS	INFO REQUEST	
COCAL DOS ALVES	POÇO 59	SEM DADOS	LOCALIDADE CARNAÚBAS - ZONA RURAL	ATIVO	BOA	2,22	SEM DADOS	INFO REQUEST	
COCAL DOS ALVES	POÇO 60	SEM DADOS	LOCALIDADE ALTO PAJEÚ - ZONA RURAL	ATIVO	BOA	2,22	SEM DADOS	INFO REQUEST	
COCAL DOS ALVES	POÇO 61	SEM DADOS	LOCALIDADE MELANCIAS - ZONA RURAL	ATIVO	BOA	1,67	SEM DADOS	INFO REQUEST	
COCAL DOS ALVES	POÇO 62	SEM DADOS	LOCALIDADE MELANCIAS - ZONA RURAL	ATIVO	BOA	3,33	SEM DADOS	INFO REQUEST	
COCAL DOS ALVES	POÇO 63	SEM DADOS	LOCALIDADE TAPERA - ZONA RURAL	ATIVO	BOA	5,56	SEM DADOS	INFO REQUEST	
COCAL DOS ALVES	POÇO 64	SEM DADOS	LOCALIDADE TAPERA - ZONA RURAL	ATIVO	BOA	3,06	SEM DADOS	INFO REQUEST	

MUNICÍPIO	NOME DO ATIVO	EQUIPAMENTO	ENDEREÇO	SITUAÇÃO	CONDIÇÃO	VAZÃO (L/S)	POTÊNCIA (CV)	FONTE DOS DADOS	OBSERVAÇÕES
COCAL DOS ALVES	POÇO 65	SEM DADOS	LOCALIDADE SALGADO - ZONA RURAL	ATIVO	BOA	3,33	SEM DADOS	INFO REQUEST	
COCAL DOS ALVES	POÇO 66	SEM DADOS	LOCALIDADE SALGADO - ZONA RURAL	ATIVO	BOA	2,22	SEM DADOS	INFO REQUEST	
COCAL DOS ALVES	POÇO 67	SEM DADOS	LOCALIDADE SALGADO - ZONA RURAL	ATIVO	BOA	1,39	SEM DADOS	INFO REQUEST	
COCAL DOS ALVES	POÇO 68	SEM DADOS	LOCALIDADE BAIXA DO SALGADO - ZONA RURAL	ATIVO	BOA	2,78	SEM DADOS	INFO REQUEST	
COCAL DOS ALVES	POÇO 69	SEM DADOS	LOCALIDADE BAIXA DO SALGADO - ZONA RURAL	ATIVO	BOA	3,33	SEM DADOS	INFO REQUEST	
COCAL DOS ALVES	POÇO 70	SEM DADOS	LOCALIDADE BAIXA DO SALGADO - ZONA RURAL	ATIVO	BOA	3,61	SEM DADOS	INFO REQUEST	
COIVARAS	POÇO 6	SEM DADOS	CONJUNTO ANTONIO INÁCIO	ATIVO	BOA	2,22	2,00	INFO REQUEST/PMSB	
COIVARAS	POÇO 12	SEM DADOS	ASSENTAMENTO SOBRADINHO	ATIVO	BOA	3,33	SEM DADOS	INFO REQUEST/PMSB	
COIVARAS	POÇO 13	SEM DADOS	ASSENTAMENTO SOBRADINHO	ATIVO	BOA	SEM DADOS	SEM DADOS	INFO REQUEST/PMSB	
COIVARAS	POÇO 14	SEM DADOS	ASSENTAMENTO SOBRADINHO	ATIVO	BOA	SEM DADOS	SEM DADOS	INFO REQUEST/PMSB	
COIVARAS	POÇO 15	SEM DADOS	LOCALIDADE BOI MANSO	ATIVO	BOA	0,13	1,50	INFO REQUEST/PMSB	
COIVARAS	POÇO 16	SEM DADOS	LOCALIDADE CHAPADA	ATIVO	BOA	SEM DADOS	1,50	INFO REQUEST/PMSB	
COIVARAS	POÇO 17	SEM DADOS	LOCALIDADE MORRO DA ARARA	ATIVO	BOA	3,33	SEM DADOS	INFO REQUEST/PMSB	
COIVARAS	POÇO 18	SEM DADOS	LOCALIDADE MORRO DA ARARA	ATIVO	BOA	SEM DADOS	SEM DADOS	INFO REQUEST/PMSB	
COIVARAS	POÇO 19	SEM DADOS	ASSENTAMENTO NOSSA CONQUISTA	ATIVO	BOA	SEM DADOS	SEM DADOS	INFO REQUEST/PMSB	

MUNICÍPIO	NOME DO ATIVO	EQUIPAMENTO	ENDEREÇO	SITUAÇÃO	CONDIÇÃO	VAZÃO (L/S)	POTÊNCIA (CV)	FONTE DOS DADOS	OBSERVAÇÕES
COIVARAS	POÇO 20	SEM DADOS	LOCALIDADE BURITIZINHO	ATIVO	BOA	SEM DADOS	1,50	INFO REQUEST/PMSB	
COIVARAS	POÇO 21	SEM DADOS	LOCALIDADE BURITIZINHO	ATIVO	BOA	SEM DADOS	1,50	INFO REQUEST/PMSB	
CURRALINHOS	PT07	SEM DADOS	PROJETO LAGOA NOVA	ATIVO	BOA	SEM DADOS	SEM DADOS	INFO REQUEST	
CURRALINHOS	CX10	SEM DADOS	PROJETO LAGOA NOVA	ATIVO	BOA	SEM DADOS	SEM DADOS	INFO REQUEST	
CURRALINHOS	PT08	SEM DADOS	PROJETO LAGOA NOVA	ATIVO	BOA	SEM DADOS	SEM DADOS	INFO REQUEST	
CURRALINHOS	PT09	SEM DADOS	PROJETO LAGOA NOVA	ATIVO	BOA	SEM DADOS	SEM DADOS	INFO REQUEST	
CURRALINHOS	PT10	SEM DADOS	PROJETO LAGOA NOVA	ATIVO	BOA	SEM DADOS	SEM DADOS	INFO REQUEST	
CURRALINHOS	PT11	SEM DADOS	LOCALIDADE AGUA BOA	ATIVO	BOA	SEM DADOS	SEM DADOS	INFO REQUEST	
CURRALINHOS	PT12	SEM DADOS	LOCALIDADE AREIA	ATIVO	BOA	SEM DADOS	SEM DADOS	INFO REQUEST	
CURRALINHOS	PT13	SEM DADOS	LOCALIDADE IRMÃ DOROTH	ATIVO	BOA	SEM DADOS	SEM DADOS	INFO REQUEST	
CURRALINHOS	PT14	SEM DADOS	LOCALIDADE IRAJÁ	ATIVO	BOA	SEM DADOS	SEM DADOS	INFO REQUEST	
CURRALINHOS	PT15	SEM DADOS	LOCALIDADE JATOBÁ	ATIVO	BOA	SEM DADOS	SEM DADOS	INFO REQUEST	
CURRALINHOS	PT16 E PT17	SEM DADOS	LOCALIDADE FURQUILHA	ATIVO	BOA	SEM DADOS	SEM DADOS	INFO REQUEST	
CURRALINHOS	PT18	SEM DADOS	LOCALIDADE SÃO RAIMUNDO	ATIVO	BOA	SEM DADOS	SEM DADOS	INFO REQUEST	
CURRALINHOS	PT19	SEM DADOS	LOCALIDADE TROMBETA	ATIVO	BOA	SEM DADOS	SEM DADOS	INFO REQUEST	
CURRALINHOS	PT20	SEM DADOS	LOCALIDADE TIÇÃO	ATIVO	BOA	SEM DADOS	SEM DADOS	INFO REQUEST	
CURRALINHOS	PT21	SEM DADOS	LOCALIDADE VEREDA	ATIVO	BOA	SEM DADOS	SEM DADOS	INFO REQUEST	
CURRALINHOS	PT22	SEM DADOS	LOCALIDADE VILA SANTA CRUZ	ATIVO	BOA	SEM DADOS	SEM DADOS	INFO REQUEST	

MUNICÍPIO	NOME DO ATIVO	EQUIPAMENTO	ENDEREÇO	SITUAÇÃO	CONDIÇÃO	VAZÃO (L/S)	POTÊNCIA (CV)	FONTE DOS DADOS	OBSERVAÇÕES
CURRALINHOS	PT23	SEM DADOS	LOCALIDADE CRIOLI	ATIVO	BOA	SEM DADOS	SEM DADOS	INFO REQUEST	
CURRALINHOS	PT24	SEM DADOS	LOCALIDADE FAZENDINHA	ATIVO	BOA	SEM DADOS	SEM DADOS	INFO REQUEST	
CURRALINHOS	PT25	SEM DADOS	LOCALIDADE PRIMEIRO DE JULHO	ATIVO	BOA	SEM DADOS	SEM DADOS	INFO REQUEST	
CURRALINHOS	PT26	SEM DADOS	LOCALIDADE SANTA MARIA DA BOA VISTA	ATIVO	BOA	SEM DADOS	SEM DADOS	INFO REQUEST	
CURRALINHOS	PT27	SEM DADOS	LOCALIDADE PROJETO	ATIVO	BOA	SEM DADOS	SEM DADOS	INFO REQUEST	
CURRALINHOS	PT28	SEM DADOS	LOCALIDADE BAIXÃO GRANDE	ATIVO	BOA	SEM DADOS	SEM DADOS	INFO REQUEST	
CURRALINHOS	PT29	SEM DADOS	LOCALIDADE TROMBETA	ATIVO	BOA	SEM DADOS	SEM DADOS	INFO REQUEST	
CURRALINHOS	PT30	SEM DADOS	LOCALIDADE FAZENDA NOVA	ATIVO	BOA	SEM DADOS	SEM DADOS	INFO REQUEST	
CURRALINHOS	PT31	SEM DADOS	LOCALIDADE PATINHO	ATIVO	BOA	SEM DADOS	SEM DADOS	INFO REQUEST	
CURRALINHOS	PT32	SEM DADOS	LOCALIDADE CAMPRESTE	ATIVO	BOA	SEM DADOS	SEM DADOS	INFO REQUEST	
CURRALINHOS	PT33	SEM DADOS	LOCALIDADE CANTO DA ALMA	ATIVO	BOA	SEM DADOS	SEM DADOS	INFO REQUEST	
CURRALINHOS	PT34	SEM DADOS	LOCALIDADE OLHO DAGUA DE DENTRO	ATIVO	BOA	SEM DADOS	SEM DADOS	INFO REQUEST	
CURRALINHOS	PT35	SEM DADOS	LOCALIDADE VILA SANTA CRUZ	ATIVO	BOA	SEM DADOS	SEM DADOS	INFO REQUEST	
CURRALINHOS	PT36	SEM DADOS	LOCALIDADE PINTADO	ATIVO	BOA	SEM DADOS	SEM DADOS	INFO REQUEST	
CURRALINHOS	PT37	SEM DADOS	LOCALIDADE SOBRADO	ATIVO	BOA	SEM DADOS	SEM DADOS	INFO REQUEST	
CURRALINHOS	PT38	SEM DADOS	LOCALIDADE BAIXA REDONDA	ATIVO	BOA	SEM DADOS	SEM DADOS	INFO REQUEST	
CURRALINHOS	PT39	SEM DADOS	LOCALIDADE SACO	ATIVO	BOA	SEM DADOS	SEM DADOS	INFO REQUEST	

MUNICÍPIO	NOME DO ATIVO	EQUIPAMENTO	ENDEREÇO	SITUAÇÃO	CONDIÇÃO	VAZÃO (L/S)	POTÊNCIA (CV)	FONTE DOS DADOS	OBSERVAÇÕES
CURRALINHOS	PT40	SEM DADOS	LOCALIDADE SOBRADO	ATIVO	BOA	SEM DADOS	SEM DADOS	INFO REQUEST	
CURRALINHOS	PT41	SEM DADOS	LOCALIDADE CANTO DA ALMA	ATIVO	BOA	SEM DADOS	SEM DADOS	INFO REQUEST	
CURRALINHOS	PT42	SEM DADOS	LOCALIDADE PAIOL VELHO	ATIVO	BOA	SEM DADOS	SEM DADOS	INFO REQUEST	
CURRALINHOS	PT43	SEM DADOS	LOCALIDADE BAIXA REDONDA	ATIVO	BOA	SEM DADOS	SEM DADOS	INFO REQUEST	
CURRALINHOS	PT44	SEM DADOS	LOCALIDADE JATOBÁ	ATIVO	BOA	SEM DADOS	SEM DADOS	INFO REQUEST	
CURRALINHOS	PT45	SEM DADOS	LOCALIDADE 25 DE JULHO-PIQUETE SANTA CLARA	ATIVO	BOA	SEM DADOS	SEM DADOS	INFO REQUEST	
DOMINGOS MOURÃO	N° 05	BOMBA	POVOADO MALHA DOS ALFREDOS (PARTICULAR)	ATIVO	NÃO INFORMADO	0,83	SEM DADOS	PMSB	
DOMINGOS MOURÃO	N° 06	BOMBA	ÁGUA BRANCA	ATIVO	NÃO INFORMADO	1,94	1,00	PMSB	
DOMINGOS MOURÃO	N° 07	BOMBA	ÁRVORES VERDES	ATIVO	NÃO INFORMADO	1,38	1,00	PMSB	
DOMINGOS MOURÃO	N°11	BOMBA	LOCALIDADE VÁRZEA	ATIVO	NÃO INFORMADO	3,88	1,50	PMSB	
DOMINGOS MOURÃO	N°12	BOMBA	LOCALIDADE VERTENTES	ATIVO	NÃO INFORMADO	3,88	7,50	PMSB	
DOMINGOS MOURÃO	N°13	BOMBA	LOCALIDADE PAU D'ARCO	ATIVO	NÃO INFORMADO	2,22	1,50	PMSB	
DOMINGOS MOURÃO	N°14	BOMBA	LOCALIDADE CAIÇARA	ATIVO	NÃO INFORMADO	1,38	1,00	PMSB	
DOMINGOS MOURÃO	N°15	BOMBA	POVOADO BATALHA	ATIVO	NÃO INFORMADO	3,88	1,00	PMSB	
DOMINGOS MOURÃO	N°16	BOMBA	POVOADO BATALHA	ATIVO	NÃO INFORMADO	4,44	1,00	PMSB	
DOMINGOS MOURÃO	N°17	BOMBA	POVOADO BATALHA	ATIVO	NÃO INFORMADO	4,86	1,00	PMSB	
DOMINGOS MOURÃO	N°18	BOMBA	LOCALIDADE SÃO JOÃO	ATIVO	NÃO INFORMADO	SEM DADOS	SEM DADOS	PMSB	
DOMINGOS MOURÃO	N°19	BOMBA	LOCALIDADE VEREDA	ATIVO	NÃO INFORMADO	3,88	1,00	PMSB	

MUNICÍPIO	NOME DO ATIVO	EQUIPAMENTO	ENDEREÇO	SITUAÇÃO	CONDIÇÃO	VAZÃO (L/S)	POTÊNCIA (CV)	FONTE DOS DADOS	OBSERVAÇÕES
DOMINGOS MOURÃO	Nº20	BOMBA	LOCALIDADE VEREDA	ATIVO	NÃO INFORMADO	0,55	0,75	PMSB	
HUGO NAPOLEÃO	POÇO 001	SEM DADOS	POVOADO BELA VISTA SOSSEGO	ATIVO	BOA	0,93	SEM DADOS	INFO REQUEST	
HUGO NAPOLEÃO	POÇO 002	SEM DADOS	POVOADO GOMES I	ATIVO	BOA	1,39	SEM DADOS	INFO REQUEST	
HUGO NAPOLEÃO	POÇO 003	SEM DADOS	POVOADO SANÇÃO RÊ (BARREIRO)	ATIVO	BOA	0,77	SEM DADOS	INFO REQUEST	
HUGO NAPOLEÃO	POÇO 004	SEM DADOS	POVOADO TAMBURIL (DATA SAMBAÍBA)	ATIVO	BOA	0,39	SEM DADOS	INFO REQUEST	
HUGO NAPOLEÃO	POÇO 005	SEM DADOS	POVOADO COCALINHO (BARBOSAS)	ATIVO	BOA	0,39	SEM DADOS	INFO REQUEST	
HUGO NAPOLEÃO	POÇO 006	SEM DADOS	POVOADO CANCÃO	ATIVO	BOA	0,39	SEM DADOS	INFO REQUEST	
HUGO NAPOLEÃO	POÇO 007	SEM DADOS	POVOADO SÃO JOSÉ (FRANJA)	ATIVO	BOA	0,77	SEM DADOS	INFO REQUEST	
HUGO NAPOLEÃO	POÇO 008	SEM DADOS	POVOADO BARREIRO	ATIVO	BOA	0,39	SEM DADOS	INFO REQUEST	
HUGO NAPOLEÃO	POÇO 009	SEM DADOS	POVOADO MOTA	ATIVO	BOA	0,39	SEM DADOS	INFO REQUEST	
HUGO NAPOLEÃO	POÇO 010	SEM DADOS	POVOADO ANGELIN	ATIVO	BOA	0,39	SEM DADOS	INFO REQUEST	
HUGO NAPOLEÃO	POÇO 011	SEM DADOS	POVOADO SAMBAÍBA MARFIM	ATIVO	BOA	0,39	SEM DADOS	INFO REQUEST	
HUGO NAPOLEÃO	POÇO 012	SEM DADOS	POVOADO GOMES II	ATIVO	BOA	0,39	SEM DADOS	INFO REQUEST	
HUGO NAPOLEÃO	POÇO 013	SEM DADOS	POVOADO CANTO CERTO MARFIM	ATIVO	BOA	0,39	SEM DADOS	INFO REQUEST	
HUGO NAPOLEÃO	POÇO 014	SEM DADOS	POVOADO PIMENTA	ATIVO	BOA	0,39	SEM DADOS	INFO REQUEST	
HUGO NAPOLEÃO	POÇO 015	SEM DADOS	POVOADO FAVA DANTA	ATIVO	BOA	0,39	SEM DADOS	INFO REQUEST	
HUGO NAPOLEÃO	POÇO 016	SEM DADOS	POVOADO PEÃO	ATIVO	BOA	0,39	SEM DADOS	INFO REQUEST	
HUGO NAPOLEÃO	POÇO 017	SEM DADOS	POVOADO OLHO D'ÁGUA	ATIVO	BOA	0,39	SEM DADOS	INFO REQUEST	
HUGO NAPOLEÃO	POÇO 018	SEM DADOS	POVOADO LUCIANA PATRÍCIO	ATIVO	BOA	0,39	SEM DADOS	INFO REQUEST	

MUNICÍPIO	NOME DO ATIVO	EQUIPAMENTO	ENDEREÇO	SITUAÇÃO	CONDIÇÃO	VAZÃO (L/S)	POTÊNCIA (CV)	FONTE DOS DADOS	OBSERVAÇÕES
HUGO NAPOLEÃO	POÇO 019	SEM DADOS	POVOADO LUCIANA ZACARIAS	ATIVO	BOA	0,39	SEM DADOS	INFO REQUEST	
HUGO NAPOLEÃO	POÇO 020	SEM DADOS	POVOADO LUCIANA EULÉLIA	ATIVO	BOA	0,39	SEM DADOS	INFO REQUEST	
HUGO NAPOLEÃO	POÇO 021	SEM DADOS	POVOADO VEADO BRANCO	ATIVO	BOA	0,39	SEM DADOS	INFO REQUEST	
HUGO NAPOLEÃO	POÇO 022	SEM DADOS	POVOADO RIACHO DO CHULA	ATIVO	BOA	0,39	SEM DADOS	INFO REQUEST	
HUGO NAPOLEÃO	POÇO 023	SEM DADOS	POVOADO RIACHO II	ATIVO	BOA	0,39	SEM DADOS	INFO REQUEST	
HUGO NAPOLEÃO	POÇO 024	SEM DADOS	POVOADO TANQUE DO ZÉ BILÔ	ATIVO	BOA	0,39	SEM DADOS	INFO REQUEST	
HUGO NAPOLEÃO	POÇO 025	SEM DADOS	POVOADO SERRAGEM	ATIVO	BOA	0,39	SEM DADOS	INFO REQUEST	
HUGO NAPOLEÃO	POÇO 1	EBARA BHS 512-13	RUA GERINALDO GOMES - LOCALIDADE BOM SOSSEGO A 15 KM DA CIDADE	SEM DADOS	NÃO INFORMADO	2,01	20,00	AGESPISA	
HUGO NAPOLEÃO	Nº 03	BOMBA	LOCALIDADE SOSSEGO	ATIVO	NÃO INFORMADO	2,77	3,00	PMSB	
HUGO NAPOLEÃO	Nº 04	BOMBA	LOCALIDADE GOMES	ATIVO	NÃO INFORMADO	5,00	5,00	PMSB	
HUGO NAPOLEÃO	Nº 05	BOMBA	LOCALIDADE FRANJA	ATIVO	NÃO INFORMADO	1,66	3,00	PMSB	
HUGO NAPOLEÃO	Nº 06	BOMBA	LOCALIDADE FRANJA	ATIVO	NÃO INFORMADO	SEM DADOS	SEM DADOS	PMSB	
HUGO NAPOLEÃO	Nº 08	BOMBA	LOCALIDADE LUCIANA	ATIVO	NÃO INFORMADO	SEM DADOS	SEM DADOS	PMSB	
HUGO NAPOLEÃO	Nº 09	BOMBA	LOCALIDADE LUCIANA	ATIVO	NÃO INFORMADO	SEM DADOS	SEM DADOS	PMSB	
HUGO NAPOLEÃO	Nº 10	BOMBA	LOCALIDADE LUCIANA	ATIVO	NÃO INFORMADO	SEM DADOS	SEM DADOS	PMSB	
HUGO NAPOLEÃO	Nº 11	BOMBA	LOCALIDADE JACARÉ	ATIVO	NÃO INFORMADO	SEM DADOS	SEM DADOS	PMSB	
HUGO NAPOLEÃO	Nº 12	BOMBA	LOCALIDADE SÃO JOSÉ	ATIVO	NÃO INFORMADO	SEM DADOS	SEM DADOS	PMSB	
HUGO NAPOLEÃO	Nº 13	BOMBA	LOCALIDADE SÃO JOSÉ	ATIVO	NÃO INFORMADO	SEM DADOS	SEM DADOS	PMSB	

MUNICÍPIO	NOME DO ATIVO	EQUIPAMENTO	ENDEREÇO	SITUAÇÃO	CONDIÇÃO	VAZÃO (L/S)	POTÊNCIA (CV)	FONTE DOS DADOS	OBSERVAÇÕES
ILHA GRANDE	POÇO 01	SEM DADOS	ESCOLA SANTA JOANA DARC - BARRO VERMELHO	INATIVO	NÃO INFORMADO	SEM DADOS	SEM DADOS	INFO REQUEST	DESATIVADO (ATIVAÇÃO NECESSÁRIA PARA O FUNCIONAMENTO INTEGRAL DO SISTEMA)
ILHA GRANDE	POÇO 02	SEM DADOS	PRAÇA POSTO TELEFÔNICO - CENTRO	INATIVO	NÃO INFORMADO	SEM DADOS	SEM DADOS	INFO REQUEST	DESATIVADO (ATIVAÇÃO NECESSÁRIA PARA O FUNCIONAMENTO INTEGRAL DO SISTEMA)
ILHA GRANDE	POÇO 03	SEM DADOS	FUNASA - ILHA DO URUBU	ATIVO	BOA	SEM DADOS	SEM DADOS	INFO REQUEST	EM OPERAÇÃO PLENA
JARDIM DO MULATO	POÇO CEU AZUL	SEM DADOS	CONJUNTO CÉU AZUL	ATIVO	MODERADA	6,00	SEM DADOS	INFO REQUEST	EM OPERAÇÃO PARCIAL (NECESSITA ALGUM EQUIPAMENTO PARA OPERAÇÃO PLENA)
JARDIM DO MULATO	POÇO ESCOLA	SEM DADOS	POVOADO BAIXÃO DAS CARAÍBAS - RURAL	ATIVO	BOA	25,00	SEM DADOS	INFO REQUEST	
JARDIM DO MULATO	POÇO QUEIROZ	SEM DADOS	POVOADO BAIXÃO DAS CARAÍBAS - RURAL	ATIVO	BOA	12,00	SEM DADOS	INFO REQUEST	
JARDIM DO MULATO	POÇO CALDEIRÃO CAMPO	SEM DADOS	POVOADO CALDEIRÃO - RURAL	ATIVO	BOA	10,00	SEM DADOS	INFO REQUEST	
JARDIM DO MULATO	POÇO CALDEIRÃO 1	SEM DADOS	POVOADO CALDEIRÃO - RURAL	ATIVO	BOA	10,00	SEM DADOS	INFO REQUEST	
JARDIM DO MULATO	ZÉ FERREIRA / AREAS	SEM DADOS	POVOADO ZÉ FERREIRA - RURAL	ATIVO	BOA	10,00	SEM DADOS	INFO REQUEST	
JARDIM DO MULATO	POÇO ZÉ FERREIRA	SEM DADOS	POVOADO ZÉ FERREIRA - RURAL	ATIVO	BOA	12,00	SEM DADOS	INFO REQUEST	
JARDIM DO MULATO	POÇO MANGABAL	SEM DADOS	POVOADO MANGABAL - RURAL	ATIVO	BOA	12,00	SEM DADOS	INFO REQUEST	
JARDIM DO MULATO	POÇO MANGABEIRA	SEM DADOS	POVOADO MANGABEIRA - RURAL	ATIVO	BOA	12,00	SEM DADOS	INFO REQUEST	
JARDIM DO MULATO	POÇO CHAPADINHA	SEM DADOS	POVOADO MANGABEIRA - RURAL	ATIVO	BOA	9,00	SEM DADOS	INFO REQUEST	

MUNICÍPIO	NOME DO ATIVO	EQUIPAMENTO	ENDEREÇO	SITUAÇÃO	CONDIÇÃO	VAZÃO (L/S)	POTÊNCIA (CV)	FONTE DOS DADOS	OBSERVAÇÕES
JARDIM DO MULATO	POÇO OURO VERDE	SEM DADOS	ASSENTAMENTO OURO VERDE - RURAL	ATIVO	BOA	8,00	SEM DADOS	INFO REQUEST	
JARDIM DO MULATO	POÇO LAGOA DOS COCOS	SEM DADOS	POVOADO LAGOA DOS COCOS - RURAL	ATIVO	BOA	15,00	SEM DADOS	INFO REQUEST	
JARDIM DO MULATO	POÇO INHUMA	SEM DADOS	POVOADO INHUMA -RURAL	ATIVO	BOA	12,00	SEM DADOS	INFO REQUEST	
JARDIM DO MULATO	POÇO PEDRA DE AMOLAR	SEM DADOS	POVOADO PEDRA DE AMOLAR -RURAL	ATIVO	BOA	10,00	SEM DADOS	INFO REQUEST	
JARDIM DO MULATO	POVOADO SERIEMA	SEM DADOS	POVOADO SERIEMA - RURAL	ATIVO	BOA	15,00	SEM DADOS	INFO REQUEST	
JARDIM DO MULATO	POVOADO POÇO DO PEDRO	SEM DADOS	POVOADO POÇO DO PEDRO -RURAL	ATIVO	BOA	8,00	SEM DADOS	INFO REQUEST	
JARDIM DO MULATO	POÇO PITOMBEIRA 1	SEM DADOS	POVOADO PITOMBEIRA -RURAL	ATIVO	BOA	3,80	SEM DADOS	INFO REQUEST	
JARDIM DO MULATO	POÇO CAMPO	SEM DADOS	POVOADO PITOMBEIRA - RURAL	ATIVO	BOA	10,00	SEM DADOS	INFO REQUEST	
JARDIM DO MULATO	POÇO DA ESTRADA DA PIÇARRA	SEM DADOS	POVOADO PITOMBEIRA - RURAL	ATIVO	BOA	6,00	SEM DADOS	INFO REQUEST	
JARDIM DO MULATO	POÇO DO CHAFARIZ	SEM DADOS	POVOADO PITOMBEIRA - RURAL	ATIVO	BOA	5,00	SEM DADOS	INFO REQUEST	
JARDIM DO MULATO	POÇO BOA VISTA	SEM DADOS	POVOADO BOA VISTA - RURAL	ATIVO	BOA	8,00	SEM DADOS	INFO REQUEST	
JARDIM DO MULATO	POÇO BOQUEIRÃO	SEM DADOS	POVOADO BOQUEIRÃO - RURAL	ATIVO	BOA	10,00	SEM DADOS	INFO REQUEST	
JARDIM DO MULATO	POÇO MILINDROSA	SEM DADOS	POVOADO MILINDROSA - RURAL	ATIVO	BOA	8,00	SEM DADOS	INFO REQUEST	
JARDIM DO MULATO	POÇO DOS QUIRINOS	SEM DADOS	POVOADO SERIEMA - RURAL	ATIVO	BOA	8,00	SEM DADOS	INFO REQUEST	
JARDIM DO MULATO	POÇO MATO LIMPO	SEM DADOS	POVOADO MATO LIMPO - RURAL	ATIVO	BOA	8,00	SEM DADOS	INFO REQUEST	

MUNICÍPIO	NOME DO ATIVO	EQUIPAMENTO	ENDEREÇO	SITUAÇÃO	CONDIÇÃO	VAZÃO (L/S)	POTÊNCIA (CV)	FONTE DOS DADOS	OBSERVAÇÕES
JARDIM DO MULATO	POÇO FURNAS	SEM DADOS	POVOADO FURNAS - RURAL	ATIVO	BOA	4,00	SEM DADOS	INFO REQUEST	
JARDIM DO MULATO	POÇO DO POSTO DE SAUDE	SEM DADOS	POVOADO BAIXÃO DAS CARAÍBAS - RURAL	INATIVO	NÃO INFORMADO	SEM DADOS	SEM DADOS	INFO REQUEST	OBSOLETO - CONSTRUÇÃO DE OUTROS ATIVOS QUE O SUBSTITUÍRAM
JARDIM DO MULATO	N° 05	BOMBA	POVOADO PITOMBEIRAS	ATIVO	RUIM	1,38	3,50	PMSB	NECESSIDADE DE ADEQUAÇÕES NAS ESTRUTURAS (ALVENARIA, HIDRÁULICA, ELÉTRICA)
JARDIM DO MULATO	N° 06	BOMBA	POVOADO PITOMBEIRAS	ATIVO	RUIM	1,11	3,00	PMSB	NECESSIDADE DE ADEQUAÇÕES NAS ESTRUTURAS (ALVENARIA, HIDRÁULICA, ELÉTRICA)
JARDIM DO MULATO	N° 07	BOMBA	POVOADO PITOMBEIRAS	ATIVO	RUIM	1,38	4,50	PMSB	NECESSIDADE DE ADEQUAÇÕES NAS ESTRUTURAS (ALVENARIA, HIDRÁULICA, ELÉTRICA)
JARDIM DO MULATO	N° 08	BOMBA	POVOADO PITOMBEIRAS	ATIVO	RUIM	1,11	3,50	PMSB	NECESSIDADE DE ADEQUAÇÕES NAS ESTRUTURAS (ALVENARIA, HIDRÁULICA, ELÉTRICA)
JARDIM DO MULATO	N° 09	BOMBA	POVOADO BAIXÃO DAS CARAÍBAS	ATIVO	RUIM	3,61	3,00	PMSB	NECESSIDADE DE ADEQUAÇÕES NAS ESTRUTURAS (ALVENARIA, HIDRÁULICA, ELÉTRICA)
JARDIM DO MULATO	N° 10	BOMBA	POVOADO BAIXÃO DAS CARAÍBAS	ATIVO	RUIM	6,94	3,00	PMSB	NECESSIDADE DE ADEQUAÇÕES NAS ESTRUTURAS (ALVENARIA, HIDRÁULICA, ELÉTRICA)
JARDIM DO MULATO	N° 11	BOMBA	POVOADO BAIXÃO DAS CARAÍBAS	INATIVO	RUIM	SEM DADOS	SEM DADOS	PMSB	NECESSIDADE DE ADEQUAÇÕES NAS ESTRUTURAS (ALVENARIA, HIDRÁULICA, ELÉTRICA)
JARDIM DO MULATO	N° 12	BOMBA	POVOADO CALDEIRÃO	ATIVO	RUIM	3,33	3,00	PMSB	NECESSIDADE DE ADEQUAÇÕES NAS ESTRUTURAS (ALVENARIA, HIDRÁULICA, ELÉTRICA)

MUNICÍPIO	NOME DO ATIVO	EQUIPAMENTO	ENDEREÇO	SITUAÇÃO	CONDIÇÃO	VAZÃO (L/S)	POTÊNCIA (CV)	FONTE DOS DADOS	OBSERVAÇÕES
JARDIM DO MULATO	N° 13	BOMBA	POVOADO CALDEIRÃO	ATIVO	RUIM	1,66	2,00	PMSB	NECESSIDADE DE ADEQUAÇÕES NAS ESTRUTURAS (ALVENARIA, HIDRÁULICA, ELÉTRICA)
JARDIM DO MULATO	N° 14	BOMBA	POVOADO IHUMA	ATIVO	NÃO INFORMADO	2,77	5,50	PMSB	
JARDIM DO MULATO	N° 15	BOMBA	POVOADO MANGABEIRA	ATIVO	NÃO INFORMADO	0,27	2,50	PMSB	
JARDIM DO MULATO	N° 16	BOMBA	POVOADO MANGABAL	ATIVO	NÃO INFORMADO	4,50	2,50	PMSB	
JARDIM DO MULATO	N° 17	BOMBA	POVOADO ZÉ FERREIRA	ATIVO	NÃO INFORMADO	2,77	SEM DADOS	PMSB	
JARDIM DO MULATO	N° 18	BOMBA	ASSENTAMENTO PEDRA DE AMOLAR	ATIVO	NÃO INFORMADO	2,77	3,00	PMSB	
JARDIM DO MULATO	N° 19	BOMBA	LOCALIDADE BOA VISTA	ATIVO	NÃO INFORMADO	1,94	2,00	PMSB	
JARDIM DO MULATO	N° 20	BOMBA	LOCALIDADE BOA VISTA	ATIVO	NÃO INFORMADO	1,94	2,00	PMSB	
JARDIM DO MULATO	N° 21	BOMBA	LOCALIDADE SERIEMA	ATIVO	NÃO INFORMADO	2,22	4,50	PMSB	
JARDIM DO MULATO	N° 22	BOMBA	LOCALIDADE SERIEMA	ATIVO	NÃO INFORMADO	1,38	2,00	PMSB	
JARDIM DO MULATO	N° 23	BOMBA	LOCALIDADE SERIEMA	INATIVO	NÃO INFORMADO	SEM DADOS	SEM DADOS	PMSB	
JATOBÁ DO PIAUÍ	ALTIDÃO-I	SEM DADOS	LOC. ALTIDÃO-I	SEM DADOS	NÃO INFORMADO	1,39	SEM DADOS	INFO REQUEST	
JATOBÁ DO PIAUÍ	ALTIDÃO-II	SEM DADOS	LOC. ALTIDÃO-II	SEM DADOS	NÃO INFORMADO	5,56	SEM DADOS	INFO REQUEST	
JATOBÁ DO PIAUÍ	ANDRÉS	SEM DADOS	LOC. ANDRÉS	SEM DADOS	NÃO INFORMADO	3,33	SEM DADOS	INFO REQUEST	
JATOBÁ DO PIAUÍ	AROEIRA	SEM DADOS	LOC. AROEIRA	SEM DADOS	NÃO INFORMADO	1,94	SEM DADOS	INFO REQUEST	
JATOBÁ DO PIAUÍ	ASSENT.CAMPESTRE	SEM DADOS	ASSENT.CAMPESTRE	SEM DADOS	NÃO INFORMADO	3,61	SEM DADOS	INFO REQUEST	
JATOBÁ DO PIAUÍ	ASSENT.FELIPE	SEM DADOS	ASSENT.FELIPE	SEM DADOS	NÃO INFORMADO	3,33	SEM DADOS	INFO REQUEST	

MUNICÍPIO	NOME DO ATIVO	EQUIPAMENTO	ENDEREÇO	SITUAÇÃO	CONDIÇÃO	VAZÃO (L/S)	POTÊNCIA (CV)	FONTE DOS DADOS	OBSERVAÇÕES
JATOBÁ DO PIAUÍ	ASSENT.PACHECO	SEM DADOS	ASSENT.PACHECO	SEM DADOS	NÃO INFORMADO	3,33	SEM DADOS	INFO REQUEST	
JATOBÁ DO PIAUÍ	ASSENT. SANTA LUZ	SEM DADOS	ASSENT. SANTA LUZ	SEM DADOS	NÃO INFORMADO	5,00	SEM DADOS	INFO REQUEST	
JATOBÁ DO PIAUÍ	ASSENT. TABOCAS	SEM DADOS	ASSENT. TABOCAS	SEM DADOS	NÃO INFORMADO	3,33	SEM DADOS	INFO REQUEST	
JATOBÁ DO PIAUÍ	BAIXA DO FERRO	SEM DADOS	LOC.BAIXA DO FERRO	SEM DADOS	NÃO INFORMADO	1,39	SEM DADOS	INFO REQUEST	
JATOBÁ DO PIAUÍ	BANANEIRA	SEM DADOS	LOC. BANANEIRA	SEM DADOS	NÃO INFORMADO	3,33	SEM DADOS	INFO REQUEST	
JATOBÁ DO PIAUÍ	BANANEIRA	SEM DADOS	LOC. BANANEIRA	SEM DADOS	NÃO INFORMADO	3,33	SEM DADOS	INFO REQUEST	
JATOBÁ DO PIAUÍ	BELA VISTA	SEM DADOS	LOC. BELA VISTA	SEM DADOS	NÃO INFORMADO	3,33	SEM DADOS	INFO REQUEST	
JATOBÁ DO PIAUÍ	BOA FÉ	SEM DADOS	LOC. BOA FÉ	SEM DADOS	NÃO INFORMADO	1,39	SEM DADOS	INFO REQUEST	
JATOBÁ DO PIAUÍ	BOA VISTA	SEM DADOS	LOC. BOA VISTA	SEM DADOS	NÃO INFORMADO	2,78	SEM DADOS	INFO REQUEST	
JATOBÁ DO PIAUÍ	BELO HORIZONTE	SEM DADOS	LOC. BELO HORIZONTE	SEM DADOS	NÃO INFORMADO	1,39	SEM DADOS	INFO REQUEST	
JATOBÁ DO PIAUÍ	CANA BRAVA-I	SEM DADOS	LOC.CANA BRAVA-I	SEM DADOS	NÃO INFORMADO	1,94	SEM DADOS	INFO REQUEST	
JATOBÁ DO PIAUÍ	CANA BRAVA-II	SEM DADOS	LOC.CANA BRAVA-II	SEM DADOS	NÃO INFORMADO	1,94	SEM DADOS	INFO REQUEST	
JATOBÁ DO PIAUÍ	CERAMICA	SEM DADOS	LOC. CERAMICA	SEM DADOS	NÃO INFORMADO	1,94	SEM DADOS	INFO REQUEST	
JATOBÁ DO PIAUÍ	CURRALINHOS	SEM DADOS	LOC.CURRALINHOS	SEM DADOS	NÃO INFORMADO	3,33	SEM DADOS	INFO REQUEST	
JATOBÁ DO PIAUÍ	GONÇALO ALVES	SEM DADOS	LOC.GONÇALO ALVES	SEM DADOS	NÃO INFORMADO	3,33	SEM DADOS	INFO REQUEST	
JATOBÁ DO PIAUÍ	IRUM	SEM DADOS	LOC. IRUM	SEM DADOS	NÃO INFORMADO	3,33	SEM DADOS	INFO REQUEST	
JATOBÁ DO PIAUÍ	IPUEIRA DA ONÇA	SEM DADOS	LOC. IPUEIRA DA ONÇA	SEM DADOS	NÃO INFORMADO	1,94	SEM DADOS	INFO REQUEST	
JATOBÁ DO PIAUÍ	IPUEIRA DA ONÇA	SEM DADOS	LOC. IPUEIRA DA ONÇA	SEM DADOS	NÃO INFORMADO	1,94	SEM DADOS	INFO REQUEST	
JATOBÁ DO PIAUÍ	JATOBAZINHO	SEM DADOS	LOC. JATOBAZINHO	SEM DADOS	NÃO INFORMADO	1,94	SEM DADOS	INFO REQUEST	

MUNICÍPIO	NOME DO ATIVO	EQUIPAMENTO	ENDEREÇO	SITUAÇÃO	CONDIÇÃO	VAZÃO (L/S)	POTÊNCIA (CV)	FONTE DOS DADOS	OBSERVAÇÕES
JATOBÁ DO PIAUÍ	MONTANHAS	SEM DADOS	LOC. MONTANHAS	SEM DADOS	NÃO INFORMADO	1,94	SEM DADOS	INFO REQUEST	
JATOBÁ DO PIAUÍ	MORADA NOVA	SEM DADOS	LOC. MORADA NOVA	SEM DADOS	NÃO INFORMADO	1,94	SEM DADOS	INFO REQUEST	
JATOBÁ DO PIAUÍ	MORROS	SEM DADOS	LOC. MORROS	SEM DADOS	NÃO INFORMADO	3,33	SEM DADOS	INFO REQUEST	
JATOBÁ DO PIAUÍ	MORRO DO URUBÚ	SEM DADOS	LOC. MORRO DO URUBÚ	SEM DADOS	NÃO INFORMADO	3,33	SEM DADOS	INFO REQUEST	
JATOBÁ DO PIAUÍ	MONTES CLARO	SEM DADOS	LOC. MONTES CLARO	SEM DADOS	NÃO INFORMADO	3,33	SEM DADOS	INFO REQUEST	
JATOBÁ DO PIAUÍ	MONTES CLARO	SEM DADOS	LOC. MONTES CLARO	SEM DADOS	NÃO INFORMADO	3,33	SEM DADOS	INFO REQUEST	
JATOBÁ DO PIAUÍ	NOVO PARAISO	SEM DADOS	LOC. NOVO PARAISO	SEM DADOS	NÃO INFORMADO	3,33	SEM DADOS	INFO REQUEST	
JATOBÁ DO PIAUÍ	OLHO D'ÁGUA DO MATO	SEM DADOS	LOC.OLHO D'ÁGUA DO MATO	SEM DADOS	NÃO INFORMADO	3,33	SEM DADOS	INFO REQUEST	
JATOBÁ DO PIAUÍ	PAU DE ÓLEO	SEM DADOS	LOC. PAU DE ÓLEO	SEM DADOS	NÃO INFORMADO	1,94	SEM DADOS	INFO REQUEST	
JATOBÁ DO PIAUÍ	PASSAGEM DO MEIO	SEM DADOS	LOC.PASSAGEM DO MEIO	SEM DADOS	NÃO INFORMADO	1,94	SEM DADOS	INFO REQUEST	
JATOBÁ DO PIAUÍ	PENDENCIA	SEM DADOS	LOC.PENDENCIA	SEM DADOS	NÃO INFORMADO	1,94	SEM DADOS	INFO REQUEST	
JATOBÁ DO PIAUÍ	QUEM DIRIAS	SEM DADOS	LOC.QUEM DIRIAS	SEM DADOS	NÃO INFORMADO	1,94	SEM DADOS	INFO REQUEST	
JATOBÁ DO PIAUÍ	RIACHO	SEM DADOS	LOC.RIACHO	SEM DADOS	NÃO INFORMADO	2,78	SEM DADOS	INFO REQUEST	
JATOBÁ DO PIAUÍ	RIACHO	SEM DADOS	LOC.RIACHO	SEM DADOS	NÃO INFORMADO	3,33	SEM DADOS	INFO REQUEST	
JATOBÁ DO PIAUÍ	SAMBAIBA	SEM DADOS	LOC.SAMBAIBA	SEM DADOS	NÃO INFORMADO	1,94	SEM DADOS	INFO REQUEST	
JATOBÁ DO PIAUÍ	SAMBAIBA	SEM DADOS	LOC.SAMBAIBA	SEM DADOS	NÃO INFORMADO	1,94	SEM DADOS	INFO REQUEST	
JATOBÁ DO PIAUÍ	TAMARINDO	SEM DADOS	LOC. TAMARINDO	SEM DADOS	NÃO INFORMADO	1,94	SEM DADOS	INFO REQUEST	
JATOBÁ DO PIAUÍ	TAMARINDO	SEM DADOS	LOC. TAMARINDO	SEM DADOS	NÃO INFORMADO	3,33	SEM DADOS	INFO REQUEST	
JATOBÁ DO PIAUÍ	TINGUIS	SEM DADOS	LOC. TINGUIS	SEM DADOS	NÃO INFORMADO	1,94	SEM DADOS	INFO REQUEST	

MUNICÍPIO	NOME DO ATIVO	EQUIPAMENTO	ENDEREÇO	SITUAÇÃO	CONDIÇÃO	VAZÃO (L/S)	POTÊNCIA (CV)	FONTE DOS DADOS	OBSERVAÇÕES
JATOBÁ DO PIAUÍ	TANQUES	SEM DADOS	LOC. TANQUES	SEM DADOS	NÃO INFORMADO	1,94	SEM DADOS	INFO REQUEST	
JATOBÁ DO PIAUÍ	TANQUES	SEM DADOS	LOC. TANQUES	SEM DADOS	NÃO INFORMADO	1,94	SEM DADOS	INFO REQUEST	
JATOBÁ DO PIAUÍ	TANQUES	SEM DADOS	LOC. TANQUES	SEM DADOS	NÃO INFORMADO	1,94	SEM DADOS	INFO REQUEST	
JATOBÁ DO PIAUÍ	TANQUES	SEM DADOS	LOC. TANQUES	SEM DADOS	NÃO INFORMADO	3,33	SEM DADOS	INFO REQUEST	
JATOBÁ DO PIAUÍ	TUCUNS	SEM DADOS	LOC. TUCUNS	SEM DADOS	NÃO INFORMADO	1,94	SEM DADOS	INFO REQUEST	
JATOBÁ DO PIAUÍ	TUCANOS	SEM DADOS	LOC. TUCANOS	SEM DADOS	NÃO INFORMADO	3,33	SEM DADOS	INFO REQUEST	
JATOBÁ DO PIAUÍ	VARJOTA	SEM DADOS	LOC. VARJOTA	SEM DADOS	NÃO INFORMADO	1,94	SEM DADOS	INFO REQUEST	
JOAQUIM PIRES	ALTO BONITO	SEM DADOS	LOCALIDADE ALTO BONITO	ATIVO	BOA	1,39	SEM DADOS	INFO REQUEST	
JOAQUIM PIRES	ALTO BONITO	SEM DADOS	LOCALIDADE ALTO BONITO	ATIVO	BOA	0,97	SEM DADOS	INFO REQUEST	
JOAQUIM PIRES	ANGELIM	SEM DADOS	LOCALIDADE ANGELIM	ATIVO	BOA	1,94	SEM DADOS	INFO REQUEST	
JOAQUIM PIRES	ANGICO BRANCO	SEM DADOS	LOCALIDADE ANGICO BRANCO	ATIVO	BOA	1,67	SEM DADOS	INFO REQUEST	
JOAQUIM PIRES	ANINGA (MARIA BETÂNIA)	SEM DADOS	LOCALIDADE ANINGA (MARIA BETÂNIA)	ATIVO	BOA	1,39	SEM DADOS	INFO REQUEST	
JOAQUIM PIRES	AREIAL	SEM DADOS	LOCALIDADE AREIAL	ATIVO	BOA	1,11	SEM DADOS	INFO REQUEST	
JOAQUIM PIRES	BAIRRO SÃO JOSÉ	SEM DADOS	LOCALIDADE BAIRRO SÃO JOSÉ	ATIVO	BOA	0,83	SEM DADOS	INFO REQUEST	
JOAQUIM PIRES	BAIXÃO DA INGARANA	SEM DADOS	LOCALIDADE BAIXÃO DA INGARANA	ATIVO	BOA	1,39	SEM DADOS	INFO REQUEST	
JOAQUIM PIRES	BAIXÃO DA INGARANA	SEM DADOS	LOCALIDADE BAIXÃO DA INGARANA	ATIVO	BOA	1,67	SEM DADOS	INFO REQUEST	
JOAQUIM PIRES	BAIXÃO DO CURRALINHO	SEM DADOS	LOCALIDADE BAIXÃO DO CURRALINHO	ATIVO	BOA	4,44	SEM DADOS	INFO REQUEST	
JOAQUIM PIRES	BAIXÃO DO CURRALINHO	SEM DADOS	LOCALIDADE BAIXÃO DO CURRALINHO	ATIVO	BOA	2,78	SEM DADOS	INFO REQUEST	

MUNICÍPIO	NOME DO ATIVO	EQUIPAMENTO	ENDEREÇO	SITUAÇÃO	CONDIÇÃO	VAZÃO (L/S)	POTÊNCIA (CV)	FONTE DOS DADOS	OBSERVAÇÕES
JOAQUIM PIRES	BAIXÃO DO CURRALINHO	SEM DADOS	LOCALIDADE BAIXÃO DO CURRALINHO	ATIVO	BOA	1,11	SEM DADOS	INFO REQUEST	
JOAQUIM PIRES	BAIXÃO GRANDE	SEM DADOS	LOCALIDADE BAIXÃO GRANDE	ATIVO	BOA	1,39	SEM DADOS	INFO REQUEST	
JOAQUIM PIRES	BARRO VERMELHO	SEM DADOS	LOCALIDADE BARRO VERMELHO	ATIVO	BOA	3,67	SEM DADOS	INFO REQUEST	
JOAQUIM PIRES	BARROCA DA ONÇA	SEM DADOS	LOCALIDADE BARROCA DA ONÇA	ATIVO	BOA	1,67	SEM DADOS	INFO REQUEST	
JOAQUIM PIRES	BIRINDIBA	SEM DADOS	LOCALIDADE BIRINDIBA	ATIVO	BOA	1,94	SEM DADOS	INFO REQUEST	
JOAQUIM PIRES	BOQUEIRÃO	SEM DADOS	LOCALIDADE BOQUEIRÃO	ATIVO	BOA	1,94	SEM DADOS	INFO REQUEST	
JOAQUIM PIRES	BOQUEIRÃO	SEM DADOS	LOCALIDADE BOQUEIRÃO	ATIVO	BOA	3,89	SEM DADOS	INFO REQUEST	
JOAQUIM PIRES	CABACEIRAS	SEM DADOS	LOCALIDADE CABACEIRAS	ATIVO	BOA	3,33	SEM DADOS	INFO REQUEST	
JOAQUIM PIRES	CABAÇEIRO	SEM DADOS	LOCALIDADE CABAÇEIRO	ATIVO	BOA	0,40	SEM DADOS	INFO REQUEST	
JOAQUIM PIRES	CAJUEIRO AO BARREIRO	SEM DADOS	LOCALIDADE CAJUEIRO DO BARREIRO	ATIVO	BOA	0,83	SEM DADOS	INFO REQUEST	
JOAQUIM PIRES	CALUMBI	SEM DADOS	LOCALIDADE CALUMBI	ATIVO	BOA	1,39	SEM DADOS	INFO REQUEST	
JOAQUIM PIRES	CANTO DO ESCONDIDO	SEM DADOS	LOCALIDADE CANTO DO ESCONDIDO	ATIVO	BOA	2,22	SEM DADOS	INFO REQUEST	
JOAQUIM PIRES	CANTO DO MEL	SEM DADOS	LOCALIDADE CANTO DO MEL	ATIVO	BOA	1,94	SEM DADOS	INFO REQUEST	
JOAQUIM PIRES	CANTO FEIO	SEM DADOS	LOCALIDADE FEIO	ATIVO	BOA	5,56	SEM DADOS	INFO REQUEST	
JOAQUIM PIRES	CANTO FEIO	SEM DADOS	LOCALIDADE CANTO FEIO	ATIVO	BOA	5,00	SEM DADOS	INFO REQUEST	
JOAQUIM PIRES	CARRASCO	SEM DADOS	LOCALIDADE CARRASCO	ATIVO	BOA	3,56	SEM DADOS	INFO REQUEST	

MUNICÍPIO	NOME DO ATIVO	EQUIPAMENTO	ENDEREÇO	SITUAÇÃO	CONDIÇÃO	VAZÃO (L/S)	POTÊNCIA (CV)	FONTE DOS DADOS	OBSERVAÇÕES
JOAQUIM PIRES	CHAPADA DO BRODER	SEM DADOS	LOCALIDADE CHAPADA DO BRODER	ATIVO	BOA	2,78	SEM DADOS	INFO REQUEST	
JOAQUIM PIRES	CHAPADA DO BRODER	SEM DADOS	LOCALIDADE CHAPADA DO BRODER	ATIVO	BOA	2,22	SEM DADOS	INFO REQUEST	
JOAQUIM PIRES	CHAPADA DO LAJEDO	SEM DADOS	LOCALIDADE CHAPADA DO LAJEDO	ATIVO	BOA	1,03	SEM DADOS	INFO REQUEST	
JOAQUIM PIRES	CHAPADA VERDE	SEM DADOS	LOCALIDADE CHAPADA DO BRODER	ATIVO	BOA	0,69	SEM DADOS	INFO REQUEST	
JOAQUIM PIRES	CIPOAL	SEM DADOS	LOCALIDADE CIPOAL	ATIVO	BOA	2,22	SEM DADOS	INFO REQUEST	
JOAQUIM PIRES	COCALINHO	SEM DADOS	LOCALIDADE COCALINHO	ATIVO	BOA	1,39	SEM DADOS	INFO REQUEST	
JOAQUIM PIRES	COCOS	SEM DADOS	LOCALIDADE COCOS	ATIVO	BOA	1,25	SEM DADOS	INFO REQUEST	
JOAQUIM PIRES	CONTENDA	SEM DADOS	LOCALIDADE CONTENDAS	ATIVO	BOA	1,67	SEM DADOS	INFO REQUEST	
JOAQUIM PIRES	CONTENDA	SEM DADOS	LOCALIDADE CONTENDAS	ATIVO	BOA	3,33	SEM DADOS	INFO REQUEST	
JOAQUIM PIRES	CURRALINHO	SEM DADOS	LOCALIDADE CURRALINHO	ATIVO	BOA	0,56	SEM DADOS	INFO REQUEST	
JOAQUIM PIRES	EXTREMAS	SEM DADOS	LOCALIDADE EXTREMAS	ATIVO	BOA	1,39	SEM DADOS	INFO REQUEST	
JOAQUIM PIRES	FAZ. MARANHÃO	SEM DADOS	LOCALIDADE FAZ. MARANHÃO	ATIVO	BOA	1,67	SEM DADOS	INFO REQUEST	
JOAQUIM PIRES	FORMOSA	SEM DADOS	LOCALIDADE FORMOSA	ATIVO	BOA	1,67	SEM DADOS	INFO REQUEST	
JOAQUIM PIRES	GADO MAGRO	SEM DADOS	LOCALIDADE GADO MAGRO	ATIVO	BOA	1,67	SEM DADOS	INFO REQUEST	
JOAQUIM PIRES	GENIPAPEIRO	SEM DADOS	LOCALIDADE GENIPAPEIRO	ATIVO	BOA	0,42	SEM DADOS	INFO REQUEST	
JOAQUIM PIRES	GENIPAPO	SEM DADOS	LOCALIDADE GENIPAPO	ATIVO	BOA	1,94	SEM DADOS	INFO REQUEST	

MUNICÍPIO	NOME DO ATIVO	EQUIPAMENTO	ENDEREÇO	SITUAÇÃO	CONDIÇÃO	VAZÃO (L/S)	POTÊNCIA (CV)	FONTE DOS DADOS	OBSERVAÇÕES
JOAQUIM PIRES	GROSSOS	SEM DADOS	LOCALIDADE GROSSOS	ATIVO	BOA	1,39	SEM DADOS	INFO REQUEST	
JOAQUIM PIRES	JACARÉ	SEM DADOS	LOCALIDADE JACARÉ	ATIVO	BOA	8,33	SEM DADOS	INFO REQUEST	
JOAQUIM PIRES	JACARÉ	SEM DADOS	LOCALIDADE JACARÉ	ATIVO	BOA	1,94	SEM DADOS	INFO REQUEST	
JOAQUIM PIRES	JACARÉ	SEM DADOS	LOCALIDADE JACARÉ	ATIVO	BOA	1,94	SEM DADOS	INFO REQUEST	
JOAQUIM PIRES	JENIPAPEIRO	SEM DADOS	LOCALIDADE JENIPAPEIRO	ATIVO	BOA	0,83	SEM DADOS	INFO REQUEST	
JOAQUIM PIRES	LAMARÃO	SEM DADOS	LOCALIDADE LAMARÃO	ATIVO	BOA	1,39	SEM DADOS	INFO REQUEST	
JOAQUIM PIRES	MARCOLINO	SEM DADOS	ASSENTAMENTO MARCOLINO	ATIVO	BOA	2,78	SEM DADOS	INFO REQUEST	
JOAQUIM PIRES	MARIA BETÂNIA	SEM DADOS	LOCALIDADE MARIA BETÂNIA	ATIVO	BOA	2,08	SEM DADOS	INFO REQUEST	
JOAQUIM PIRES	MATADOURO	SEM DADOS	MATADOURO	ATIVO	BOA	5,28	SEM DADOS	INFO REQUEST	
JOAQUIM PIRES	MATO FEIO	SEM DADOS	LOCALIDADE MATO FEIO	ATIVO	BOA	0,56	SEM DADOS	INFO REQUEST	
JOAQUIM PIRES	MORORO	SEM DADOS	LOCALIDADE MORORO	ATIVO	BOA	3,33	SEM DADOS	INFO REQUEST	
JOAQUIM PIRES	ONÇA	SEM DADOS	LOCALIDADE ONÇA	ATIVO	BOA	1,94	SEM DADOS	INFO REQUEST	
JOAQUIM PIRES	ONÇA 2	SEM DADOS	PROXIMO AO BARRO VERMELHO	ATIVO	BOA	2,22	SEM DADOS	INFO REQUEST	
JOAQUIM PIRES	ORELHA DA ONÇA	SEM DADOS	LOCALIDADE ORELHA DA ONÇA	ATIVO	BOA	1,67	SEM DADOS	INFO REQUEST	
JOAQUIM PIRES	PACOVEIRA	SEM DADOS	LOCALIDADE PACOVEIRA	ATIVO	BOA	3,33	SEM DADOS	INFO REQUEST	
JOAQUIM PIRES	PÉ DO MORRO	SEM DADOS	LOCALIDADE PÉ DO MORRO	ATIVO	BOA	1,39	SEM DADOS	INFO REQUEST	
JOAQUIM PIRES	PINTADAS	SEM DADOS	LOCALIDADE PINTADAS	ATIVO	BOA	1,11	SEM DADOS	INFO REQUEST	
JOAQUIM PIRES	PINTADAS	SEM DADOS	LOCALIDADE PINTADAS	ATIVO	BOA	1,67	SEM DADOS	INFO REQUEST	
JOAQUIM PIRES	PINTADAS	SEM DADOS	LOCALIDADE PINTADAS	ATIVO	BOA	1,94	SEM DADOS	INFO REQUEST	

MUNICÍPIO	NOME DO ATIVO	EQUIPAMENTO	ENDEREÇO	SITUAÇÃO	CONDIÇÃO	VAZÃO (L/S)	POTÊNCIA (CV)	FONTE DOS DADOS	OBSERVAÇÕES
JOAQUIM PIRES	PLACA	SEM DADOS	LOCALIDADE PLACA	ATIVO	BOA	6,67	SEM DADOS	INFO REQUEST	
JOAQUIM PIRES	POÇO DA FORQUILHA	SEM DADOS	LOCALIDADE FORQUILHA	ATIVO	BOA	1,39	SEM DADOS	INFO REQUEST	
JOAQUIM PIRES	POÇO DA FORQUILHA	SEM DADOS	LOCALIDADE FORQUILHA	ATIVO	BOA	11,11	SEM DADOS	INFO REQUEST	
JOAQUIM PIRES	POÇO MASSAPÊ	SEM DADOS	LOCALIDADE MASSAPÊ	ATIVO	BOA	0,97	SEM DADOS	INFO REQUEST	
JOAQUIM PIRES	SANTO ANTONIO	SEM DADOS	LOCALIDADE SANTO ANTONIO	ATIVO	BOA	0,78	SEM DADOS	INFO REQUEST	
JOAQUIM PIRES	SANTO ANTONIO	SEM DADOS	LOCALIDADE SANTO ANTONIO	ATIVO	BOA	1,81	SEM DADOS	INFO REQUEST	
JOAQUIM PIRES	SÃO JOÃO	SEM DADOS	LOCALIDADE SÃO JOÃO	ATIVO	BOA	0,75	SEM DADOS	INFO REQUEST	
JOAQUIM PIRES	SÃO JOÃO	SEM DADOS	LOCALIDADE SÃO JOÃO	ATIVO	BOA	1,39	SEM DADOS	INFO REQUEST	
JOAQUIM PIRES	SEM TERRA	SEM DADOS	LOCALIDADE SEM TERRA	ATIVO	BOA	1,39	SEM DADOS	INFO REQUEST	
JOAQUIM PIRES	SEPARADO	SEM DADOS	LOCALIDADE SEPARADO	ATIVO	BOA	0,97	SEM DADOS	INFO REQUEST	
JOAQUIM PIRES	TAMBORIL	SEM DADOS	LOCALIDADE TAMBORIL	ATIVO	BOA	1,67	SEM DADOS	INFO REQUEST	
JOAQUIM PIRES	TAMBORIL	SEM DADOS	LOCALIDADE TAMBORIL	ATIVO	BOA	0,42	SEM DADOS	INFO REQUEST	
JOAQUIM PIRES	TAMBORIL	SEM DADOS	LOCALIDADE TAMBORIL	ATIVO	BOA	2,22	SEM DADOS	INFO REQUEST	
JOAQUIM PIRES	TÁPERA	SEM DADOS	LOCALIDADE TÁPERA	ATIVO	BOA	2,78	SEM DADOS	INFO REQUEST	
JOAQUIM PIRES	TERRA SANTA	SEM DADOS	LOCALIDADE TERRA SANTA	ATIVO	BOA	2,78	SEM DADOS	INFO REQUEST	
JOAQUIM PIRES	TERRA SANTA	SEM DADOS	LOCALIDADE TERRA SANTA	ATIVO	BOA	1,67	SEM DADOS	INFO REQUEST	
JOAQUIM PIRES	TIPIS	SEM DADOS	LOCALIDADE TIPIS	ATIVO	BOA	1,11	SEM DADOS	INFO REQUEST	
JOAQUIM PIRES	TIPIS	SEM DADOS	LOCALIDADE TIPIS	ATIVO	BOA	2,83	SEM DADOS	INFO REQUEST	

MUNICÍPIO	NOME DO ATIVO	EQUIPAMENTO	ENDEREÇO	SITUAÇÃO	CONDIÇÃO	VAZÃO (L/S)	POTÊNCIA (CV)	FONTE DOS DADOS	OBSERVAÇÕES
JOAQUIM PIRES	TIPIS	SEM DADOS	LOCALIDADE TIPIS	ATIVO	BOA	2,78	SEM DADOS	INFO REQUEST	
JOAQUIM PIRES	VACA BRAVA	SEM DADOS	LOCALIDADE VACA BRAVA	ATIVO	BOA	2,22	SEM DADOS	INFO REQUEST	
JOAQUIM PIRES	VACA BRAVA	SEM DADOS	LOCALIDADE VACA BRAVA	ATIVO	BOA	2,78	SEM DADOS	INFO REQUEST	
JOAQUIM PIRES	VACA BRAVA	SEM DADOS	LOCALIDADE VACA BRAVA	ATIVO	BOA	1,11	SEM DADOS	INFO REQUEST	
JOAQUIM PIRES	VASSOURAS	SEM DADOS	LOCALIDADE VASSOURAS	ATIVO	BOA	1,39	SEM DADOS	INFO REQUEST	
JOAQUIM PIRES	VERMELHINHA	SEM DADOS	LOCALIDADE VERMELHINHA	ATIVO	BOA	2,22	SEM DADOS	INFO REQUEST	
JOAQUIM PIRES	VERMELHINHA	SEM DADOS	LOCALIDADE VERMELHINHA	ATIVO	BOA	1,67	SEM DADOS	INFO REQUEST	
JOAQUIM PIRES	VERMELHINHA	SEM DADOS	LOCALIDADE VERMELHINHA	ATIVO	BOA	7,22	SEM DADOS	INFO REQUEST	
JOAQUIM PIRES	VILA BURITI	SEM DADOS	LOCALIDADE VILA BURITI	ATIVO	BOA	5,28	SEM DADOS	INFO REQUEST	
JOAQUIM PIRES	VILA FLAMENGO	SEM DADOS	LOCALIDADE FLAMENGO	ATIVO	BOA	4,44	SEM DADOS	INFO REQUEST	
JOAQUIM PIRES	VILA JOÃO RODRIGUES	SEM DADOS	LOCALIDADE VILA JOÃO RODRIGUES	ATIVO	BOA	1,94	SEM DADOS	INFO REQUEST	
JOAQUIM PIRES	VILA MARCULINO	SEM DADOS	LOCALIDADE VILA MARCULINO	ATIVO	BOA	6,11	SEM DADOS	INFO REQUEST	
JOAQUIM PIRES	VILA NOVA	SEM DADOS	LOCALIDADE VILA NOVA	ATIVO	BOA	1,94	SEM DADOS	INFO REQUEST	
JOAQUIM PIRES	VILA PALMEIRINHA	SEM DADOS	LOCALIDADE VILA PALMEIRINHA	ATIVO	BOA	4,17	SEM DADOS	INFO REQUEST	
JOAQUIM PIRES	VILA SAMBAIBA	SEM DADOS	VILA SAMBAIBA	ATIVO	BOA	2,22	SEM DADOS	INFO REQUEST	
JOAQUIM PIRES	VILA SAMBAIBA	SEM DADOS	VILA SAMBAIBA	ATIVO	BOA	1,39	SEM DADOS	INFO REQUEST	
JOAQUIM PIRES	VILA SOUVENIR	SEM DADOS	LOCALIDADE VILA SOUVENIR	ATIVO	BOA	2,22	SEM DADOS	INFO REQUEST	
JOAQUIM PIRES	VILA SOUVENIR	SEM DADOS	LOCALIDADE VILA SOUVENIR	ATIVO	BOA	1,39	SEM DADOS	INFO REQUEST	

MUNICÍPIO	NOME DO ATIVO	EQUIPAMENTO	ENDEREÇO	SITUAÇÃO	CONDIÇÃO	VAZÃO (L/S)	POTÊNCIA (CV)	FONTE DOS DADOS	OBSERVAÇÕES
JOAQUIM PIRES	SEM DADOS	SEM DADOS	LOCALIDADE MASSAPÊ	ATIVO	NÃO INFORMADO	SEM DADOS	SEM DADOS	PMSB	
JOAQUIM PIRES	SEM DADOS	SEM DADOS	LOCALIDADE FURQUILHA	ATIVO	NÃO INFORMADO	SEM DADOS	SEM DADOS	PMSB	
JOAQUIM PIRES	SEM DADOS	SEM DADOS	LOCALIDADE BAIXÃO	ATIVO	NÃO INFORMADO	SEM DADOS	SEM DADOS	PMSB	
JOAQUIM PIRES	SEM DADOS	SEM DADOS	LOCALIDADE BAIXÃO	ATIVO	NÃO INFORMADO	SEM DADOS	SEM DADOS	PMSB	
JOAQUIM PIRES	SEM DADOS	SEM DADOS	LOCALIDADE CHAPADA VERDE	ATIVO	NÃO INFORMADO	SEM DADOS	SEM DADOS	PMSB	
JOCA MARQUES	POÇO 001	SEM DADOS	ZONA RURAL	ATIVO	NÃO INFORMADO	1,90	SEM DADOS	INFO REQUEST	EM OPERAÇÃO PLENA
JOCA MARQUES	POÇO 002	SEM DADOS	ZONA RURAL	ATIVO	NÃO INFORMADO	1,40	SEM DADOS	INFO REQUEST	EM OPERAÇÃO PLENA
JOCA MARQUES	POÇO 003	SEM DADOS	ZONA RURAL	ATIVO	NÃO INFORMADO	1,40	SEM DADOS	INFO REQUEST	EM OPERAÇÃO PLENA
JOCA MARQUES	POÇO 004	SEM DADOS	ZONA RURAL	ATIVO	NÃO INFORMADO	1,10	SEM DADOS	INFO REQUEST	EM OPERAÇÃO PLENA
JOCA MARQUES	POÇO 005	SEM DADOS	ZONA RURAL	ATIVO	NÃO INFORMADO	1,90	SEM DADOS	INFO REQUEST	EM OPERAÇÃO PLENA
JOCA MARQUES	POÇO 006	SEM DADOS	ZONA RURAL	ATIVO	NÃO INFORMADO	0,30	SEM DADOS	INFO REQUEST	EM OPERAÇÃO PLENA
JOCA MARQUES	POÇO 007	SEM DADOS	ZONA RURAL	ATIVO	NÃO INFORMADO	0,30	SEM DADOS	INFO REQUEST	EM OPERAÇÃO PLENA
JOCA MARQUES	POÇO 008	SEM DADOS	ZONA RURAL	ATIVO	NÃO INFORMADO	2,20	SEM DADOS	INFO REQUEST	EM OPERAÇÃO PLENA
JOCA MARQUES	POÇO 009	SEM DADOS	ZONA RURAL	ATIVO	NÃO INFORMADO	0,80	SEM DADOS	INFO REQUEST	EM OPERAÇÃO PLENA
JOCA MARQUES	POÇO 010	SEM DADOS	ZONA RURAL	ATIVO	NÃO INFORMADO	1,40	SEM DADOS	INFO REQUEST	EM OPERAÇÃO PLENA
JOCA MARQUES	POÇO 011	SEM DADOS	ZONA RURAL	ATIVO	NÃO INFORMADO	2,80	SEM DADOS	INFO REQUEST	EM OPERAÇÃO PLENA
JOCA MARQUES	POÇO 012	SEM DADOS	ZONA RURAL	ATIVO	NÃO INFORMADO	1,90	SEM DADOS	INFO REQUEST	EM OPERAÇÃO PLENA
JOCA MARQUES	POÇO 013	SEM DADOS	ZONA RURAL	ATIVO	NÃO INFORMADO	1,90	SEM DADOS	INFO REQUEST	EM OPERAÇÃO PLENA
JOCA MARQUES	POÇO 014	SEM DADOS	ZONA RURAL	ATIVO	NÃO INFORMADO	1,40	SEM DADOS	INFO REQUEST	EM OPERAÇÃO PLENA
JOCA MARQUES	POÇO 015	SEM DADOS	ZONA RURAL	ATIVO	NÃO INFORMADO	1,90	SEM DADOS	INFO REQUEST	EM OPERAÇÃO PLENA
JOCA MARQUES	POÇO 016	SEM DADOS	ZONA RURAL	ATIVO	NÃO INFORMADO	1,40	SEM DADOS	INFO REQUEST	EM OPERAÇÃO PLENA
JOCA MARQUES	SEM DADOS	SEM DADOS	ZONA RURAL	ATIVO	NÃO INFORMADO	1,40	SEM DADOS	INFO REQUEST	EM OPERAÇÃO PLENA
JOCA MARQUES	POÇO 017	SEM DADOS	ZONA RURAL	ATIVO	NÃO INFORMADO	0,80	SEM DADOS	INFO REQUEST	EM OPERAÇÃO PLENA
JOCA MARQUES	POÇO 018	SEM DADOS	ZONA RURAL	ATIVO	NÃO INFORMADO	0,80	SEM DADOS	INFO REQUEST	EM OPERAÇÃO PLENA
JOCA MARQUES	POÇO 019	SEM DADOS	ZONA RURAL	ATIVO	NÃO INFORMADO	1,40	SEM DADOS	INFO REQUEST	EM OPERAÇÃO PLENA

MUNICÍPIO	NOME DO ATIVO	EQUIPAMENTO	ENDEREÇO	SITUAÇÃO	CONDIÇÃO	VAZÃO (L/S)	POTÊNCIA (CV)	FONTE DOS DADOS	OBSERVAÇÕES
JOCA MARQUES	POÇO 020	SEM DADOS	ZONA RURAL	ATIVO	NÃO INFORMADO	1,40	SEM DADOS	INFO REQUEST	EM OPERAÇÃO PLENA
JOCA MARQUES	POÇO 021	SEM DADOS	ZONA RURAL	ATIVO	NÃO INFORMADO	1,90	SEM DADOS	INFO REQUEST	EM OPERAÇÃO PLENA
JOCA MARQUES	POÇO 022	SEM DADOS	ZONA RURAL	ATIVO	NÃO INFORMADO	1,40	SEM DADOS	INFO REQUEST	EM OPERAÇÃO PLENA
JOCA MARQUES	POÇO 023	SEM DADOS	ZONA RURAL	ATIVO	NÃO INFORMADO	1,90	SEM DADOS	INFO REQUEST	EM OPERAÇÃO PLENA
JOCA MARQUES	POÇO 024	SEM DADOS	ZONA RURAL	ATIVO	NÃO INFORMADO	1,40	SEM DADOS	INFO REQUEST	EM OPERAÇÃO PLENA
JOCA MARQUES	POÇO 025	SEM DADOS	ZONA RURAL	ATIVO	NÃO INFORMADO	1,90	SEM DADOS	INFO REQUEST	EM OPERAÇÃO PLENA
JOCA MARQUES	POÇO 026	SEM DADOS	ZONA RURAL	ATIVO	NÃO INFORMADO	0,80	SEM DADOS	INFO REQUEST	EM OPERAÇÃO PLENA
JOCA MARQUES	POÇO 027	SEM DADOS	ZONA RURAL	ATIVO	NÃO INFORMADO	3,30	SEM DADOS	INFO REQUEST	EM OPERAÇÃO PLENA
JOCA MARQUES	POÇO 028	SEM DADOS	ZONA RURAL	ATIVO	NÃO INFORMADO	0,80	SEM DADOS	INFO REQUEST	EM OPERAÇÃO PLENA
JOCA MARQUES	POÇO 029	SEM DADOS	ZONA RURAL	ATIVO	NÃO INFORMADO	0,80	SEM DADOS	INFO REQUEST	EM OPERAÇÃO PLENA
JOCA MARQUES	POÇO 030	SEM DADOS	ZONA RURAL	ATIVO	NÃO INFORMADO	1,40	SEM DADOS	INFO REQUEST	EM OPERAÇÃO PLENA
JOCA MARQUES	POÇO 031	SEM DADOS	ZONA RURAL	ATIVO	NÃO INFORMADO	4,20	SEM DADOS	INFO REQUEST	EM OPERAÇÃO PLENA
JOCA MARQUES	POÇO 032	SEM DADOS	ZONA RURAL	ATIVO	NÃO INFORMADO	1,90	SEM DADOS	INFO REQUEST	EM OPERAÇÃO PLENA
JOCA MARQUES	SEM DADOS	SEM DADOS	POVOADO CARNAUBINHA	ATIVO	NÃO INFORMADO	SEM DADOS	SEM DADOS	PMSB	
JOCA MARQUES	SEM DADOS	SEM DADOS	POVOADO BEM-TE-VI	ATIVO	NÃO INFORMADO	6,94	SEM DADOS	PMSB	
JOCA MARQUES	SEM DADOS	SEM DADOS	COMUNIDADE JATOBÁ	ATIVO	NÃO INFORMADO	SEM DADOS	SEM DADOS	PMSB	
JOCA MARQUES	SEM DADOS	SEM DADOS	COMUNIDADE CHAPADA DO PINHO	ATIVO	NÃO INFORMADO	SEM DADOS	SEM DADOS	PMSB	
JOCA MARQUES	SEM DADOS	SEM DADOS	ASSENTAMENTO CADOZ	ATIVO	NÃO INFORMADO	SEM DADOS	SEM DADOS	PMSB	
JOCA MARQUES	SEM DADOS	SEM DADOS	LOCALIDADE CHAPADINHA	ATIVO	NÃO INFORMADO	SEM DADOS	SEM DADOS	PMSB	
JOCA MARQUES	SEM DADOS	SEM DADOS	BARRO VERMELHO	ATIVO	NÃO INFORMADO	SEM DADOS	SEM DADOS	PMSB	
JOCA MARQUES	SEM DADOS	SEM DADOS	BARRO VERMELHO	ATIVO	NÃO INFORMADO	SEM DADOS	SEM DADOS	PMSB	
JOCA MARQUES	SEM DADOS	SEM DADOS	BARRO VERMELHO	ATIVO	NÃO INFORMADO	SEM DADOS	SEM DADOS	PMSB	
JOCA MARQUES	SEM DADOS	SEM DADOS	POVOADO ROÇA DE DENTRO	ATIVO	NÃO INFORMADO	SEM DADOS	SEM DADOS	PMSB	

MUNICÍPIO	NOME DO ATIVO	EQUIPAMENTO	ENDEREÇO	SITUAÇÃO	CONDIÇÃO	VAZÃO (L/S)	POTÊNCIA (CV)	FONTE DOS DADOS	OBSERVAÇÕES
JUAZEIRO DO PIAUÍ	N° 01	BOMBA	LOCALIDADE IPUEIRA	ATIVO	NÃO INFORMADO	1,38	1,00	PMSB	
JUAZEIRO DO PIAUÍ	N° 02	BOMBA	LOCALIDADE IPUEIRA	ATIVO	NÃO INFORMADO	2,22	1,50	PMSB	
JUAZEIRO DO PIAUÍ	N° 03	BOMBA	LOCALIDADE IPUEIRA	ATIVO	NÃO INFORMADO	1,38	1,00	PMSB	
JUAZEIRO DO PIAUÍ	N° 04	BOMBA	LOCALIDADE IPUEIRA	ATIVO	NÃO INFORMADO	1,66	1,00	PMSB	
JUAZEIRO DO PIAUÍ	N° 05	BOMBA	LOCALIDADE IPUEIRA	ATIVO	NÃO INFORMADO	1,52	1,00	PMSB	
JUAZEIRO DO PIAUÍ	N° 06	BOMBA	LOCALIDADE IPUEIRA	ATIVO	NÃO INFORMADO	0,83	1,00	PMSB	
JUAZEIRO DO PIAUÍ	N° 07	BOMBA	LOCALIDADE IPUEIRA	ATIVO	NÃO INFORMADO	1,94	1,50	PMSB	
JUAZEIRO DO PIAUÍ	N° 08	BOMBA	LOCALIDADE BURITI	ATIVO	NÃO INFORMADO	SEM DADOS	SEM DADOS	PMSB	
JUAZEIRO DO PIAUÍ	N° 09	BOMBA	LOCALIDADE BURITI	ATIVO	NÃO INFORMADO	SEM DADOS	SEM DADOS	PMSB	
JUAZEIRO DO PIAUÍ	N° 10	BOMBA	LOCALIDADE PARAFUSO	ATIVO	NÃO INFORMADO	SEM DADOS	2,50	PMSB	
JUAZEIRO DO PIAUÍ	N° 11	BOMBA	LOCALIDADE SÃO BENTO	ATIVO	NÃO INFORMADO	SEM DADOS	1,50	PMSB	
JUAZEIRO DO PIAUÍ	N° 12	BOMBA	LOCALIDADE SÃO BENTO	ATIVO	NÃO INFORMADO	SEM DADOS	3,00	PMSB	
JUAZEIRO DO PIAUÍ	N° 13	BOMBA	LOCALIDADE SÃO BENTO	ATIVO	NÃO INFORMADO	SEM DADOS	3,00	PMSB	
JUAZEIRO DO PIAUÍ	N° 14	BOMBA	LOCALIDADE BOA FÉ	ATIVO	NÃO INFORMADO	SEM DADOS	3,00	PMSB	
JUAZEIRO DO PIAUÍ	N° 15	BOMBA	LOCALIDADE FAZENDA DA SERRA	ATIVO	NÃO INFORMADO	SEM DADOS	3,00	PMSB	
LAGOA ALEGRE	N° 01	BOMBA	LOCALIDADE CACIMBA DE DENTRO	ATIVO	NÃO INFORMADO	SEM DADOS	SEM DADOS	PMSB	
LAGOA ALEGRE	N° 02	BOMBA	LOCALIDADE CACIMBA DE DENTRO	ATIVO	NÃO INFORMADO	SEM DADOS	SEM DADOS	PMSB	

MUNICÍPIO	NOME DO ATIVO	EQUIPAMENTO	ENDEREÇO	SITUAÇÃO	CONDIÇÃO	VAZÃO (L/S)	POTÊNCIA (CV)	FONTE DOS DADOS	OBSERVAÇÕES
LAGOA ALEGRE	N° 01	BOMBA	LOCALIDADE NOVA VISTA	ATIVO	NÃO INFORMADO	SEM DADOS	SEM DADOS	PMSB	
LAGOA ALEGRE	N° 01	BOMBA	LOCALIDADE POÇO DO GASPAR	ATIVO	NÃO INFORMADO	SEM DADOS	SEM DADOS	PMSB	
LAGOA ALEGRE	N° 01	BOMBA	LOCALIDADE VINAGREIRA I	ATIVO	NÃO INFORMADO	SEM DADOS	SEM DADOS	PMSB	
LAGOA ALEGRE	N° 01	BOMBA	LOCALIDADE VINAGREIRA II	ATIVO	NÃO INFORMADO	SEM DADOS	SEM DADOS	PMSB	
LAGOA ALEGRE	N° 02	BOMBA	LOCALIDADE VINAGREIRA II	ATIVO	NÃO INFORMADO	SEM DADOS	SEM DADOS	PMSB	
LAGOA ALEGRE	N° 01	BOMBA	LOCALIDADE PAU DA CHAPADA	ATIVO	NÃO INFORMADO	SEM DADOS	SEM DADOS	PMSB	
LAGOA ALEGRE	N° 02	BOMBA	LOCALIDADE PAU DA CHAPADA	ATIVO	NÃO INFORMADO	SEM DADOS	SEM DADOS	PMSB	
LAGOA ALEGRE	N° 01	BOMBA	LOCALIDADE CANTO DOS OSSOS	ATIVO	NÃO INFORMADO	15,00	1,50	PMSB	
LAGOA ALEGRE	N° 01	BOMBA	LOCALIDADE JENIPAPEIRO	ATIVO	NÃO INFORMADO	SEM DADOS	SEM DADOS	PMSB	
LAGOA ALEGRE	N° 01	BOMBA	LOCALIDADE MALHADA VERMELHA	ATIVO	NÃO INFORMADO	SEM DADOS	SEM DADOS	PMSB	
LAGOA DE SÃO FRANCISCO	POÇO 1	SEM DADOS	CEBECEIRAS	ATIVO	BOA	SEM DADOS	SEM DADOS	INFO REQUEST	
LAGOA DE SÃO FRANCISCO	ANASTACIO FERREIRA DOS SANTOS	SEM DADOS	CEBECEIRAS	ATIVO	BOA	SEM DADOS	SEM DADOS	INFO REQUEST	
LAGOA DE SÃO FRANCISCO	POÇO 2	SEM DADOS	VITIRINO	ATIVO	BOA	SEM DADOS	SEM DADOS	INFO REQUEST	
LAGOA DE SÃO FRANCISCO	ANTONIO CARLOS DE MELO	SEM DADOS	VITIRINO	ATIVO	BOA	SEM DADOS	SEM DADOS	INFO REQUEST	
LAGOA DE SÃO FRANCISCO	POÇO 3	SEM DADOS	CÓRREGO	ATIVO	BOA	SEM DADOS	SEM DADOS	INFO REQUEST	
LAGOA DE SÃO FRANCISCO	LUIS LOPES DOS SANTOS	SEM DADOS	CÓRREGO	ATIVO	BOA	SEM DADOS	SEM DADOS	INFO REQUEST	
LAGOA DE SÃO FRANCISCO	POÇO 4	SEM DADOS	TUCUNS	ATIVO	BOA	SEM DADOS	SEM DADOS	INFO REQUEST	
LAGOA DE SÃO FRANCISCO	ANTONIO GOMES MONTEIRO	SEM DADOS	TUCUNS	ATIVO	BOA	SEM DADOS	SEM DADOS	INFO REQUEST	

MUNICÍPIO	NOME DO ATIVO	EQUIPAMENTO	ENDEREÇO	SITUAÇÃO	CONDIÇÃO	VAZÃO (L/S)	POTÊNCIA (CV)	FONTE DOS DADOS	OBSERVAÇÕES
LAGOA DE SÃO FRANCISCO	POÇO 5	SEM DADOS	LAGOA DE FORA	ATIVO	BOA	SEM DADOS	SEM DADOS	INFO REQUEST	
LAGOA DE SÃO FRANCISCO	ANTONIO PINHEIRO DOS SANTOS	SEM DADOS	LAGOA DE FORA	ATIVO	BOA	SEM DADOS	SEM DADOS	INFO REQUEST	
LAGOA DE SÃO FRANCISCO	POÇO 6	SEM DADOS	CABECEIRAS	ATIVO	BOA	SEM DADOS	SEM DADOS	INFO REQUEST	
LAGOA DE SÃO FRANCISCO	BAIRRO 13	SEM DADOS	CABECEIRAS	ATIVO	BOA	SEM DADOS	SEM DADOS	INFO REQUEST	
LAGOA DE SÃO FRANCISCO	POÇO 7	SEM DADOS	CHA DOS BRINGEL	ATIVO	BOA	SEM DADOS	SEM DADOS	INFO REQUEST	
LAGOA DE SÃO FRANCISCO	CHA DOS BRINGEL	SEM DADOS	CHA DOS BRINGEL	ATIVO	BOA	SEM DADOS	SEM DADOS	INFO REQUEST	
LAGOA DE SÃO FRANCISCO	POÇO 8	SEM DADOS	CHA DOS VIANAS	ATIVO	BOA	SEM DADOS	SEM DADOS	INFO REQUEST	
LAGOA DE SÃO FRANCISCO	CHA DOS VIANAS	SEM DADOS	CHA DOS VIANAS	ATIVO	BOA	SEM DADOS	SEM DADOS	INFO REQUEST	
LAGOA DE SÃO FRANCISCO	POÇO 9	SEM DADOS	CIPO	ATIVO	BOA	SEM DADOS	SEM DADOS	INFO REQUEST	
LAGOA DE SÃO FRANCISCO	ESCOLA ELPIDIO GOMES	SEM DADOS	CIPO	ATIVO	BOA	SEM DADOS	SEM DADOS	INFO REQUEST	
LAGOA DE SÃO FRANCISCO	POÇO 10	SEM DADOS	CIPO	ATIVO	BOA	SEM DADOS	SEM DADOS	INFO REQUEST	
LAGOA DE SÃO FRANCISCO	IGREJA DE SAO MIGUEL ARCANJO	SEM DADOS	CIPO	ATIVO	BOA	SEM DADOS	SEM DADOS	INFO REQUEST	
LAGOA DE SÃO FRANCISCO	POÇO 11	SEM DADOS	DESCOBERTA	ATIVO	BOA	SEM DADOS	SEM DADOS	INFO REQUEST	
LAGOA DE SÃO FRANCISCO	DESCOBERTA	SEM DADOS	DESCOBERTA	ATIVO	BOA	SEM DADOS	SEM DADOS	INFO REQUEST	
LAGOA DE SÃO FRANCISCO	POÇO 12	SEM DADOS	CABECIRAS	ATIVO	BOA	SEM DADOS	SEM DADOS	INFO REQUEST	
LAGOA DE SÃO FRANCISCO	COLEGIO FELIPE GOMES DE MELO	SEM DADOS	CABECIRAS	ATIVO	BOA	SEM DADOS	SEM DADOS	INFO REQUEST	
LAGOA DE SÃO FRANCISCO	POÇO 13	SEM DADOS	MORORÓ	ATIVO	BOA	SEM DADOS	SEM DADOS	INFO REQUEST	
LAGOA DE SÃO FRANCISCO	CORINTO	SEM DADOS	MORORÓ	ATIVO	BOA	SEM DADOS	SEM DADOS	INFO REQUEST	
LAGOA DE SÃO FRANCISCO	POÇO 14	SEM DADOS	CIPO	ATIVO	BOA	SEM DADOS	SEM DADOS	INFO REQUEST	
LAGOA DE SÃO FRANCISCO	JOAO BATISTA	SEM DADOS	CIPO	ATIVO	BOA	SEM DADOS	SEM DADOS	INFO REQUEST	
LAGOA DE SÃO FRANCISCO	POÇO 15	SEM DADOS	CIPO	ATIVO	BOA	SEM DADOS	SEM DADOS	INFO REQUEST	
LAGOA DE SÃO FRANCISCO	POSTO DE SAUDE DO CIPO	SEM DADOS	CIPO	ATIVO	BOA	SEM DADOS	SEM DADOS	INFO REQUEST	
LAGOA DE SÃO FRANCISCO	POÇO 16	SEM DADOS	MATO FINO	ATIVO	BOA	SEM DADOS	SEM DADOS	INFO REQUEST	
LAGOA DE SÃO FRANCISCO	EXPEDITO PEREIRA CHAVES	SEM DADOS	MATO FINO	ATIVO	BOA	SEM DADOS	SEM DADOS	INFO REQUEST	

MUNICÍPIO	NOME DO ATIVO	EQUIPAMENTO	ENDEREÇO	SITUAÇÃO	CONDIÇÃO	VAZÃO (L/S)	POTÊNCIA (CV)	FONTE DOS DADOS	OBSERVAÇÕES
LAGOA DE SÃO FRANCISCO	POÇO 17	SEM DADOS	TUCUNS I	ATIVO	BOA	SEM DADOS	SEM DADOS	INFO REQUEST	
LAGOA DE SÃO FRANCISCO	HELENA GOMES	SEM DADOS	TUCUNS I	ATIVO	BOA	SEM DADOS	SEM DADOS	INFO REQUEST	
LAGOA DE SÃO FRANCISCO	POÇO 18	SEM DADOS	LAGOA DE FORA	ATIVO	BOA	SEM DADOS	SEM DADOS	INFO REQUEST	
LAGOA DE SÃO FRANCISCO	LAGOA DE FORA	SEM DADOS	LAGOA DE FORA	ATIVO	BOA	SEM DADOS	SEM DADOS	INFO REQUEST	
LAGOA DE SÃO FRANCISCO	POÇO 19	SEM DADOS	CIPÓ	ATIVO	BOA	SEM DADOS	SEM DADOS	INFO REQUEST	
LAGOA DE SÃO FRANCISCO	LUIS GOMES DO NASCIMENTO	SEM DADOS	CIPÓ	ATIVO	BOA	SEM DADOS	SEM DADOS	INFO REQUEST	
LAGOA DE SÃO FRANCISCO	POÇO 20	SEM DADOS	CHA DOS BRINGEL	ATIVO	BOA	SEM DADOS	SEM DADOS	INFO REQUEST	
LAGOA DE SÃO FRANCISCO	CRISTINO DE SOUSA PEREIRA	SEM DADOS	CHA DOS BRINGEL	ATIVO	BOA	SEM DADOS	SEM DADOS	INFO REQUEST	
LAGOA DE SÃO FRANCISCO	POÇO 21	SEM DADOS	CIPO	ATIVO	BOA	SEM DADOS	SEM DADOS	INFO REQUEST	
LAGOA DE SÃO FRANCISCO	DOMINGOS GOMES DO NASCIMENTO	SEM DADOS	CIPO	ATIVO	BOA	SEM DADOS	SEM DADOS	INFO REQUEST	
LAGOA DE SÃO FRANCISCO	POÇO 22	SEM DADOS	CABECEIRAS	ATIVO	BOA	SEM DADOS	SEM DADOS	INFO REQUEST	
LAGOA DE SÃO FRANCISCO	FRANCISCO GOMES DE MELO	SEM DADOS	CABECEIRAS	ATIVO	BOA	SEM DADOS	SEM DADOS	INFO REQUEST	
LAGOA DE SÃO FRANCISCO	POÇO 23	SEM DADOS	CHA DOS BRINGEL	ATIVO	BOA	SEM DADOS	SEM DADOS	INFO REQUEST	
LAGOA DE SÃO FRANCISCO	JOAO JOSE DE SOUSA	SEM DADOS	CHA DOS BRINGEL	ATIVO	BOA	SEM DADOS	SEM DADOS	INFO REQUEST	
LAGOA DE SÃO FRANCISCO	POÇO 24	SEM DADOS	CAJAZEIRAS	ATIVO	BOA	SEM DADOS	SEM DADOS	INFO REQUEST	
LAGOA DE SÃO FRANCISCO	JOAQUIM ALVES PEREIRA	SEM DADOS	CAJAZEIRAS	ATIVO	BOA	SEM DADOS	SEM DADOS	INFO REQUEST	
LAGOA DE SÃO FRANCISCO	POÇO 25	SEM DADOS	MORORÓ	ATIVO	BOA	SEM DADOS	SEM DADOS	INFO REQUEST	
LAGOA DE SÃO FRANCISCO	JOSE ALVES DA COSTA	SEM DADOS	MORORÓ	ATIVO	BOA	SEM DADOS	SEM DADOS	INFO REQUEST	
LAGOA DE SÃO FRANCISCO	POÇO 26	SEM DADOS	MORORO	ATIVO	BOA	SEM DADOS	SEM DADOS	INFO REQUEST	
LAGOA DE SÃO FRANCISCO	JOSE PEREIRA DE SOUSA	SEM DADOS	MORORO	ATIVO	BOA	SEM DADOS	SEM DADOS	INFO REQUEST	
LAGOA DE SÃO FRANCISCO	POÇO 27	SEM DADOS	MORORO	ATIVO	BOA	SEM DADOS	SEM DADOS	INFO REQUEST	
LAGOA DE SÃO FRANCISCO	RAIMUNDO ANASTÁCIO	SEM DADOS	MORORO	ATIVO	BOA	SEM DADOS	SEM DADOS	INFO REQUEST	

MUNICÍPIO	NOME DO ATIVO	EQUIPAMENTO	ENDEREÇO	SITUAÇÃO	CONDIÇÃO	VAZÃO (L/S)	POTÊNCIA (CV)	FONTE DOS DADOS	OBSERVAÇÕES
LAGOINHA DO PIAUI	POÇO	SEM DADOS	ESTACA ZERO	ATIVO	BOA	SEM DADOS	SEM DADOS	INFO REQUEST	
LAGOINHA DO PIAUI	POÇO	SEM DADOS	FIO	ATIVO	BOA	SEM DADOS	SEM DADOS	INFO REQUEST	
LAGOINHA DO PIAUI	POÇO	SEM DADOS	BAIXÃO DO COCO DOS CARLOS (RURAL)	ATIVO	BOA	SEM DADOS	SEM DADOS	INFO REQUEST	
LAGOINHA DO PIAUI	POÇO	SEM DADOS	ASSENTAMENTO PORTAL (RURAL)	ATIVO	BOA	SEM DADOS	SEM DADOS	INFO REQUEST	
LAGOINHA DO PIAUI	POÇO	SEM DADOS	CAJUEIRO (RURAL)	INATIVO	NÃO INFORMADO	SEM DADOS	SEM DADOS	INFO REQUEST	OBSOLETO - CONSTRUÇÃO DE OUTROS ATIVOS QUE O SUBSTITUÍRAM
LAGOINHA DO PIAUI	POÇO	SEM DADOS	ANGICOS (RURAL)	ATIVO	BOA	SEM DADOS	SEM DADOS	INFO REQUEST	
LAGOINHA DO PIAUI	POÇO	SEM DADOS	SAMBAIBA (RURAL)	ATIVO	BOA	SEM DADOS	SEM DADOS	INFO REQUEST	
LAGOINHA DO PIAUI	POÇO	SEM DADOS	SEM DADOS	ATIVO	BOA	SEM DADOS	SEM DADOS	INFO REQUEST	
LUÍS CORREIA	POÇO 1	SEM DADOS	POVOADO QUICE	ATIVO	BOA	0,69	SEM DADOS	INFO REQUEST	
LUÍS CORREIA	POÇO 2	SEM DADOS	POVOADO QUICE	ATIVO	BOA	0,28	SEM DADOS	INFO REQUEST	
LUÍS CORREIA	POÇO 3	SEM DADOS	POVOADO QUICE	ATIVO	BOA	1,39	SEM DADOS	INFO REQUEST	
LUÍS CORREIA	POÇO 2	SEM DADOS	POVOADO BAIXA FUNDA	ATIVO	BOA	0,83	SEM DADOS	INFO REQUEST	
LUÍS CORREIA	POÇO 1	SEM DADOS	POVOADO JACOBINA	ATIVO	BOA	1,11	SEM DADOS	INFO REQUEST	
LUÍS CORREIA	POÇO 2	SEM DADOS	POVOADO JACOBINA	ATIVO	BOA	0,56	SEM DADOS	INFO REQUEST	
LUÍS CORREIA	POÇO 3	SEM DADOS	POVOADO JACOBINA	ATIVO	BOA	0,28	SEM DADOS	INFO REQUEST	
LUÍS CORREIA	POÇO 1	SEM DADOS	POVOADO VIDAL	ATIVO	BOA	1,39	SEM DADOS	INFO REQUEST	
LUÍS CORREIA	POÇO 1	SEM DADOS	POVOADO SERIEMA	ATIVO	BOA	2,22	SEM DADOS	INFO REQUEST	
LUÍS CORREIA	POÇO 1	SEM DADOS	POVOADO BAIXÃO	ATIVO	BOA	2,22	SEM DADOS	INFO REQUEST	
LUÍS CORREIA	POÇO 1	SEM DADOS	POVOADO IGARANA 1	ATIVO	BOA	0,28	SEM DADOS	INFO REQUEST	
LUÍS CORREIA	POÇO 1	SEM DADOS	POVOADO LAGEDO	ATIVO	BOA	1,39	SEM DADOS	INFO REQUEST	
LUÍS CORREIA	POÇO 2	SEM DADOS	POVOADO LAGEDO	ATIVO	BOA	0,56	SEM DADOS	INFO REQUEST	

MUNICÍPIO	NOME DO ATIVO	EQUIPAMENTO	ENDEREÇO	SITUAÇÃO	CONDIÇÃO	VAZÃO (L/S)	POTÊNCIA (CV)	FONTE DOS DADOS	OBSERVAÇÕES
LUÍS CORREIA	POÇO 1	SEM DADOS	POVOADO SÃO DOMINGOS DO LAGEDO	ATIVO	BOA	1,39	SEM DADOS	INFO REQUEST	
LUÍS CORREIA	POÇO 1	SEM DADOS	POVOADO IGARANA 2	ATIVO	BOA	0,42	SEM DADOS	INFO REQUEST	
LUÍS CORREIA	POÇO 1	SEM DADOS	POVOADO LAGOA DAS PEDRAS	ATIVO	BOA	1,39	SEM DADOS	INFO REQUEST	
LUÍS CORREIA	POÇO 2	SEM DADOS	POVOADO LAGOA DAS PEDRAS	ATIVO	BOA	0,56	SEM DADOS	INFO REQUEST	
LUÍS CORREIA	POÇO 3	SEM DADOS	POVOADO LAGOA DAS PEDRAS	INATIVO	NÃO INFORMADO	SEM DADOS	SEM DADOS	INFO REQUEST	ATIVAÇÃO NECESSÁRIA PARA O FUNCIONAMENTO INTEGRAL DO SISTEMA
LUÍS CORREIA	POÇO 4	SEM DADOS	POVOADO LAGOA DAS PEDRAS	ATIVO	BOA	0,56	SEM DADOS	INFO REQUEST	
LUÍS CORREIA	POÇO 1	SEM DADOS	POVOADO BAIXA DA PEDRA	ATIVO	BOA	0,28	SEM DADOS	INFO REQUEST	
LUÍS CORREIA	POÇO 2	SEM DADOS	POVOADO BAIXA DA PEDRA	ATIVO	BOA	0,42	SEM DADOS	INFO REQUEST	
LUÍS CORREIA	POÇO 1	SEM DADOS	POVOADO JARDIM SANTANA	ATIVO	BOA	1,39	SEM DADOS	INFO REQUEST	
LUÍS CORREIA	POÇO 1	SEM DADOS	POVOADO BAIXA DO CARPINA	ATIVO	BOA	1,39	SEM DADOS	INFO REQUEST	
LUÍS CORREIA	POÇO 1	SEM DADOS	POVOADO BAIXA DO CARPINA	ATIVO	BOA	1,11	SEM DADOS	INFO REQUEST	
LUÍS CORREIA	POÇO 1	SEM DADOS	POVOADO NOVO ORIENTE	ATIVO	BOA	0,42	SEM DADOS	INFO REQUEST	
LUÍS CORREIA	POÇO 1	SEM DADOS	POVOADO BAIXA DO JARDIM	ATIVO	BOA	0,28	SEM DADOS	INFO REQUEST	
LUÍS CORREIA	POÇO 2	SEM DADOS	POVOADO BAIXA DO JARDIM	ATIVO	BOA	1,39	SEM DADOS	INFO REQUEST	
LUÍS CORREIA	POÇO 1	SEM DADOS	POVOADO SÃO JOÃO DA PRAIA	ATIVO	BOA	1,39	SEM DADOS	INFO REQUEST	
LUÍS CORREIA	POÇO 1	SEM DADOS	POVOADO PATOS	ATIVO	BOA	1,39	SEM DADOS	INFO REQUEST	
LUÍS CORREIA	POÇO 2	SEM DADOS	POVOADO PATOS	ATIVO	BOA	1,39	SEM DADOS	INFO REQUEST	

MUNICÍPIO	NOME DO ATIVO	EQUIPAMENTO	ENDEREÇO	SITUAÇÃO	CONDIÇÃO	VAZÃO (L/S)	POTÊNCIA (CV)	FONTE DOS DADOS	OBSERVAÇÕES
LUÍS CORREIA	POÇO 1	SEM DADOS	POVOADO PORÇÕES	ATIVO	BOA	0,97	SEM DADOS	INFO REQUEST	
LUÍS CORREIA	POÇO 2	SEM DADOS	POVOADO PORÇÕES	ATIVO	BOA	SEM DADOS	SEM DADOS	INFO REQUEST	
LUÍS CORREIA	POÇO 1	SEM DADOS	POVOADO CARNEIO PIAUÍ	INATIVO	NÃO INFORMADO	SEM DADOS	SEM DADOS	INFO REQUEST	ATIVACÃO NECESSÁRIA PARA O FUNCIONAMENTO INTEGRAL DO SISTEMA
LUÍS CORREIA	POÇO 1	SEM DADOS	POVOADO CARNEIO PIAUÍ	ATIVO	BOA	0,28	SEM DADOS	INFO REQUEST	
LUÍS CORREIA	POÇO 1	SEM DADOS	POVOADO RUFOS	ATIVO	BOA	0,56	SEM DADOS	INFO REQUEST	
LUÍS CORREIA	POÇO 2	SEM DADOS	POVOADO RUFOS	ATIVO	BOA	0,83	SEM DADOS	INFO REQUEST	
LUÍS CORREIA	POÇO 3	SEM DADOS	POVOADO RUFOS	ATIVO	BOA	0,56	SEM DADOS	INFO REQUEST	
LUÍS CORREIA	POÇO 1	SEM DADOS	POVOADO LAGOA DO RIACHO	ATIVO	BOA	SEM DADOS	SEM DADOS	INFO REQUEST	
LUÍS CORREIA	POÇO 2	SEM DADOS	POVOADO LAGOA DO RIACHO	ATIVO	BOA	0,56	SEM DADOS	INFO REQUEST	
LUÍS CORREIA	POÇO 3	SEM DADOS	POVOADO LAGOA DO RIACHO	ATIVO	BOA	0,56	SEM DADOS	INFO REQUEST	
LUÍS CORREIA	POÇO 4	SEM DADOS	POVOADO LAGOA DO RIACHO	ATIVO	BOA	SEM DADOS	SEM DADOS	INFO REQUEST	
LUÍS CORREIA	POÇO 1	SEM DADOS	POVOADO CAMPESTRE DE CIMA	ATIVO	BOA	0,83	SEM DADOS	INFO REQUEST	
LUÍS CORREIA	POÇO 1	SEM DADOS	POVOADO BAIXA DO EUFRÁSIO	ATIVO	BOA	0,69	SEM DADOS	INFO REQUEST	
LUÍS CORREIA	POÇO 1	SEM DADOS	POVOADO CAMPESTRE	ATIVO	BOA	1,39	SEM DADOS	INFO REQUEST	
LUÍS CORREIA	POÇO 2	SEM DADOS	POVOADO CAMPESTRE	ATIVO	BOA	1,39	SEM DADOS	INFO REQUEST	
LUÍS CORREIA	POÇO 3	SEM DADOS	POVOADO CAMPESTRE	ATIVO	BOA	1,39	SEM DADOS	INFO REQUEST	
LUÍS CORREIA	POÇO 4	SEM DADOS	POVOADO CAMPESTRE	ATIVO	BOA	0,42	SEM DADOS	INFO REQUEST	
LUÍS CORREIA	POÇO 1	SEM DADOS	POVOADO DANTAS	ATIVO	BOA	0,42	SEM DADOS	INFO REQUEST	
LUÍS CORREIA	POÇO 2	SEM DADOS	POVOADO DANTAS	ATIVO	BOA	1,39	SEM DADOS	INFO REQUEST	

MUNICÍPIO	NOME DO ATIVO	EQUIPAMENTO	ENDEREÇO	SITUAÇÃO	CONDIÇÃO	VAZÃO (L/S)	POTÊNCIA (CV)	FONTE DOS DADOS	OBSERVAÇÕES
LUÍS CORREIA	POÇO 1	SEM DADOS	POVOADO TORRÕES	ATIVO	BOA	0,56	SEM DADOS	INFO REQUEST	
LUÍS CORREIA	POÇO 2	SEM DADOS	POVOADO TORRÕES	ATIVO	BOA	0,56	SEM DADOS	INFO REQUEST	
LUÍS CORREIA	POÇO 3	SEM DADOS	POVOADO TORRÕES	ATIVO	BOA	0,83	SEM DADOS	INFO REQUEST	
LUÍS CORREIA	POÇO 4	SEM DADOS	POVOADO TORRÕES	ATIVO	BOA	1,11	SEM DADOS	INFO REQUEST	
LUÍS CORREIA	POÇO 1	SEM DADOS	POVOADO MACACOS/EXTREMA	ATIVO	BOA	0,97	SEM DADOS	INFO REQUEST	
LUÍS CORREIA	POÇO 2	SEM DADOS	POVOADO MACACOS/EXTREMA	ATIVO	BOA	0,42	SEM DADOS	INFO REQUEST	
LUÍS CORREIA	POÇO 1	SEM DADOS	POVOADO LAMEIRO	ATIVO	BOA	0,83	SEM DADOS	INFO REQUEST	
LUÍS CORREIA	POÇO 2	SEM DADOS	POVOADO LAMEIRO	ATIVO	BOA	0,56	SEM DADOS	INFO REQUEST	
LUÍS CORREIA	POÇO 1	SEM DADOS	POVOADO LAGOA DOS PORCOS	ATIVO	BOA	0,28	SEM DADOS	INFO REQUEST	
LUÍS CORREIA	POÇO 1	SEM DADOS	POVOADO EMPAREDADO	ATIVO	BOA	0,83	SEM DADOS	INFO REQUEST	
LUÍS CORREIA	POÇO 2	SEM DADOS	POVOADO EMPAREDADO	ATIVO	BOA	0,83	SEM DADOS	INFO REQUEST	
LUÍS CORREIA	POÇO 1	SEM DADOS	POVOADO PAU FERRO	ATIVO	BOA	0,83	SEM DADOS	INFO REQUEST	
LUÍS CORREIA	POÇO 1	SEM DADOS	POVOADO BREJINHO DE SÃO FRANCISCO	ATIVO	BOA	0,83	SEM DADOS	INFO REQUEST	
LUÍS CORREIA	POÇO 2	SEM DADOS	POVOADO BREJINHO DE SÃO FRANCISCO	ATIVO	BOA	0,56	SEM DADOS	INFO REQUEST	
LUÍS CORREIA	POÇO 1	SEM DADOS	POVOADO PREJINHO DE FÁTIMA	ATIVO	BOA	0,83	SEM DADOS	INFO REQUEST	
LUÍS CORREIA	POÇO 2	SEM DADOS	POVOADO BREJINHO DE FÁTIMA	ATIVO	BOA	0,56	SEM DADOS	INFO REQUEST	
LUÍS CORREIA	POÇO 3	SEM DADOS	POVOADO BREJINHO DE FÁTIMA	ATIVO	BOA	0,28	SEM DADOS	INFO REQUEST	

MUNICÍPIO	NOME DO ATIVO	EQUIPAMENTO	ENDEREÇO	SITUAÇÃO	CONDIÇÃO	VAZÃO (L/S)	POTÊNCIA (CV)	FONTE DOS DADOS	OBSERVAÇÕES
LUÍS CORREIA	POÇO 4	SEM DADOS	POVOADO BREJINHO DE FÁTIMA	ATIVO	BOA	1,11	SEM DADOS	INFO REQUEST	
LUÍS CORREIA	POÇO 5	SEM DADOS	POVOADO BREJINHO DE FÁTIMA	ATIVO	BOA	1,11	SEM DADOS	INFO REQUEST	
LUÍS CORREIA	POÇO 1	SEM DADOS	POVOADO SANTA RITA	ATIVO	BOA	0,56	SEM DADOS	INFO REQUEST	
LUÍS CORREIA	POÇO 2	SEM DADOS	POVOADO SANTA ROSA	ATIVO	BOA	0,42	SEM DADOS	INFO REQUEST	
LUÍS CORREIA	POÇO 1	SEM DADOS	POVOADO SALGADO	ATIVO	BOA	0,42	SEM DADOS	INFO REQUEST	
LUÍS CORREIA	POÇO 1	SEM DADOS	POVOADO IPUEIRA	ATIVO	BOA	0,69	SEM DADOS	INFO REQUEST	
LUÍS CORREIA	POÇO 1	SEM DADOS	POVOADO CAMURUPIM	ATIVO	BOA	1,11	SEM DADOS	INFO REQUEST	
LUÍS CORREIA	POÇO 2	SEM DADOS	POVOADO CAMURUPIM	ATIVO	BOA	1,11	SEM DADOS	INFO REQUEST	
LUÍS CORREIA	POÇO 1	SEM DADOS	POVOADO BRANDÃO	ATIVO	BOA	1,11	SEM DADOS	INFO REQUEST	
LUÍS CORREIA	POÇO 2	SEM DADOS	POVOADO BRANDÃO	ATIVO	BOA	1,11	SEM DADOS	INFO REQUEST	
LUÍS CORREIA	POÇO 3	SEM DADOS	POVOADO BRANDÃO	ATIVO	BOA	0,97	SEM DADOS	INFO REQUEST	
LUÍS CORREIA	POÇO 1	SEM DADOS	POVOADO TIMBAÚBA	ATIVO	BOA	0,28	SEM DADOS	INFO REQUEST	
LUÍS CORREIA	POÇO 1	SEM DADOS	POVOADO BEZERRO MORTO	ATIVO	BOA	1,39	SEM DADOS	INFO REQUEST	
LUÍS CORREIA	POÇO 2	SEM DADOS	POVOADO BEZERRO MORTO	ATIVO	BOA	0,97	SEM DADOS	INFO REQUEST	
LUÍS CORREIA	POÇO 3	SEM DADOS	POVOADO BEZERRO MORTO	ATIVO	BOA	1,11	SEM DADOS	INFO REQUEST	
LUÍS CORREIA	POÇO 1	SEM DADOS	POVOADO CARNAUBAL	ATIVO	BOA	1,11	SEM DADOS	INFO REQUEST	
LUÍS CORREIA	POÇO 1	SEM DADOS	POVOADO CURRAL VELHO	ATIVO	BOA	0,97	SEM DADOS	INFO REQUEST	

MUNICÍPIO	NOME DO ATIVO	EQUIPAMENTO	ENDEREÇO	SITUAÇÃO	CONDIÇÃO	VAZÃO (L/S)	POTÊNCIA (CV)	FONTE DOS DADOS	OBSERVAÇÕES
LUÍS CORREIA	POÇO 2	SEM DADOS	POVOADO CURRAL VELHO	ATIVO	BOA	1,39	SEM DADOS	INFO REQUEST	
LUÍS CORREIA	POÇO 3	SEM DADOS	POVOADO CURRAL VELHO	ATIVO	BOA	1,39	SEM DADOS	INFO REQUEST	
LUÍS CORREIA	POÇO 1	SEM DADOS	POVOADO JABOTI I	ATIVO	BOA	1,39	SEM DADOS	INFO REQUEST	
LUÍS CORREIA	POÇO 2	SEM DADOS	POVOADO JABOTI II	ATIVO	BOA	0,42	SEM DADOS	INFO REQUEST	
LUÍS CORREIA	POÇO 1	SEM DADOS	POVOADO MUTUCAS	ATIVO	BOA	0,97	SEM DADOS	INFO REQUEST	
LUÍS CORREIA	POÇO 2	SEM DADOS	POVOADO MUTUCAS	INATIVO	NÃO INFORMADO	SEM DADOS	SEM DADOS	INFO REQUEST	ATIVAÇÃO NECESSÁRIA PARA O FUNCIONAMENTO INTEGRAL DO SISTEMA
LUÍS CORREIA	POÇO 1	SEM DADOS	POVOADO BOA ESPERANÇA	ATIVO	BOA	1,39	SEM DADOS	INFO REQUEST	
LUÍS CORREIA	POÇO 2	SEM DADOS	POVOADO BOA ESPERANÇA	ATIVO	BOA	1,11	SEM DADOS	INFO REQUEST	
LUÍS CORREIA	POÇO 3	SEM DADOS	POVOADO BOA ESPERANÇA	ATIVO	BOA	1,11	SEM DADOS	INFO REQUEST	
LUÍS CORREIA	POÇO 1	SEM DADOS	POVOADO SÃO JOSÉ	ATIVO	BOA	0,69	SEM DADOS	INFO REQUEST	
LUÍS CORREIA	POÇO 2	SEM DADOS	POVOADO SÃO JOSÉ	INATIVO	NÃO INFORMADO	0,69	SEM DADOS	INFO REQUEST	ATIVAÇÃO NECESSÁRIA PARA O FUNCIONAMENTO INTEGRAL DO SISTEMA
LUÍS CORREIA	SEM DADOS	BOMBA	POVOADO CARNAUBAL	ATIVO	RUIM	SEM DADOS	SEM DADOS	PMSB	NECESSIDADE DE ADEQUAÇÕES NAS ESTRUTURAS (ALVENARIA, HIDRÁULICA, ELÉTRICA)
LUÍS CORREIA	SEM DADOS	BOMBA	POVOADO SÃO BENEDITO	ATIVO	RUIM	SEM DADOS	SEM DADOS	PMSB	NECESSIDADE DE ADEQUAÇÕES NAS ESTRUTURAS (ALVENARIA, HIDRÁULICA, ELÉTRICA)
LUÍS CORREIA	SEM DADOS	BOMBA	POVOADO SOBRADINHO	ATIVO	RUIM	SEM DADOS	SEM DADOS	PMSB	NECESSIDADE DE ADEQUAÇÕES NAS ESTRUTURAS (ALVENARIA, HIDRÁULICA, ELÉTRICA)
LUÍS CORREIA	SEM DADOS	BOMBA	POVOADO SOBRADINHO	ATIVO	RUIM	SEM DADOS	SEM DADOS	PMSB	NECESSIDADE DE ADEQUAÇÕES NAS

MUNICÍPIO	NOME DO ATIVO	EQUIPAMENTO	ENDEREÇO	SITUAÇÃO	CONDIÇÃO	VAZÃO (L/S)	POTÊNCIA (CV)	FONTE DOS DADOS	OBSERVAÇÕES
									ESTRUTURAS (ALVENARIA, HIDRÁULICA, ELÉTRICA)
LUÍS CORREIA	SEM DADOS	BOMBA	POVOADO CURRAL VELHO	ATIVO	NÃO INFORMADO	SEM DADOS	SEM DADOS	PMSB	
LUÍS CORREIA	SEM DADOS	BOMBA	POVOADO MACAPÁ	INATIVO	NÃO INFORMADO	SEM DADOS	SEM DADOS	PMSB	
LUÍS CORREIA	SEM DADOS	BOMBA	POVOADO RIBEIRA	ATIVO	NÃO INFORMADO	SEM DADOS	SEM DADOS	PMSB	
LUÍS CORREIA	SEM DADOS	BOMBA	POVOADO TIMBAÚBA	ATIVO	NÃO INFORMADO	SEM DADOS	SEM DADOS	PMSB	
LUZILÂNDIA	POÇO	SEM DADOS	POVOADO CARDOSO	ATIVO	BOA	2,22	SEM DADOS	INFO REQUEST	EM OPERAÇÃO PLENA
LUZILÂNDIA	POÇO	SEM DADOS	VILA JANAINA	ATIVO	BOA	1,38	SEM DADOS	INFO REQUEST	EM OPERAÇÃO PLENA
LUZILÂNDIA	POÇO	SEM DADOS	LOCALIDADE PIÇARRA	ATIVO	BOA	1,11	SEM DADOS	INFO REQUEST	EM OPERAÇÃO PLENA
LUZILÂNDIA	POÇO	SEM DADOS	LOCALIDADE JACÚ	ATIVO	BOA	1,11	SEM DADOS	INFO REQUEST	EM OPERAÇÃO PLENA
LUZILÂNDIA	POÇO	SEM DADOS	LOCALIDADE AÇUDE NOVO	ATIVO	BOA	1,38	SEM DADOS	INFO REQUEST	EM OPERAÇÃO PLENA
LUZILÂNDIA	POÇO	SEM DADOS	LOCALIDADE EXPEDIÇÃO	ATIVO	BOA	1,67	SEM DADOS	INFO REQUEST	EM OPERAÇÃO PLENA
LUZILÂNDIA	POÇO	SEM DADOS	LOCALIDADE CHAVASQUEIRO	ATIVO	BOA	1,94	SEM DADOS	INFO REQUEST	EM OPERAÇÃO PLENA
LUZILÂNDIA	POÇO	SEM DADOS	LOCALIDADE CHORÃO	ATIVO	BOA	1,11	SEM DADOS	INFO REQUEST	EM OPERAÇÃO PLENA
LUZILÂNDIA	POÇO	SEM DADOS	LOCALIDADE MARACUJÁ	ATIVO	BOA	1,11	SEM DADOS	INFO REQUEST	EM OPERAÇÃO PLENA
LUZILÂNDIA	POÇO	SEM DADOS	LOCALIDADE PINTADAS	ATIVO	BOA	1,39	SEM DADOS	INFO REQUEST	EM OPERAÇÃO PLENA
LUZILÂNDIA	POÇO	SEM DADOS	LOCALIDADE MATA LIMPA	ATIVO	BOA	1,39	SEM DADOS	INFO REQUEST	EM OPERAÇÃO PLENA
LUZILÂNDIA	POÇO	SEM DADOS	LOCALIDADE CAJAZEIRAS	ATIVO	BOA	1,11	SEM DADOS	INFO REQUEST	EM OPERAÇÃO PLENA
LUZILÂNDIA	POÇO	SEM DADOS	LOCALIDADE SALGADO	ATIVO	BOA	0,97	SEM DADOS	INFO REQUEST	EM OPERAÇÃO PLENA
LUZILÂNDIA	POÇO	SEM DADOS	LOCALIDADE LAGOINHA	ATIVO	BOA	1,39	SEM DADOS	INFO REQUEST	EM OPERAÇÃO PLENA

MUNICÍPIO	NOME DO ATIVO	EQUIPAMENTO	ENDEREÇO	SITUAÇÃO	CONDIÇÃO	VAZÃO (L/S)	POTÊNCIA (CV)	FONTE DOS DADOS	OBSERVAÇÕES
LUZILÂNDIA	POÇO	SEM DADOS	LOCALIDADE MALHA DOS TELES	ATIVO	BOA	1,11	SEM DADOS	INFO REQUEST	EM OPERAÇÃO PLENA
LUZILÂNDIA	POÇO	SEM DADOS	LOCALIDADE CARNAÚBA AMARELA	ATIVO	BOA	1,67	SEM DADOS	INFO REQUEST	EM OPERAÇÃO PLENA
LUZILÂNDIA	POÇO	SEM DADOS	LOCALIDADE JACARÉ	ATIVO	BOA	0,28	SEM DADOS	INFO REQUEST	EM OPERAÇÃO PLENA
LUZILÂNDIA	POÇO	SEM DADOS	POVOADO CAPIM GROSSO	ATIVO	BOA	1,68	SEM DADOS	INFO REQUEST	EM OPERAÇÃO PLENA
LUZILÂNDIA	POÇO	SEM DADOS	LOCALIDADE CARNEIRO MORTO	ATIVO	BOA	1,39	SEM DADOS	INFO REQUEST	EM OPERAÇÃO PLENA
LUZILÂNDIA	POÇO	SEM DADOS	ASSENTAMENTO BELA VISTA	ATIVO	BOA	1,11	SEM DADOS	INFO REQUEST	EM OPERAÇÃO PLENA
LUZILÂNDIA	POÇO	SEM DADOS	LOCALIDADE COCOS	ATIVO	BOA	0,83	SEM DADOS	INFO REQUEST	EM OPERAÇÃO PLENA
LUZILÂNDIA	POÇO	SEM DADOS	POVOADO BOM LUGAR	ATIVO	BOA	1,68	SEM DADOS	INFO REQUEST	EM OPERAÇÃO PLENA
LUZILÂNDIA	POÇO	SEM DADOS	LOCALIDADE MORADA NOVA	ATIVO	BOA	0,56	SEM DADOS	INFO REQUEST	EM OPERAÇÃO PLENA
LUZILÂNDIA	POÇO	SEM DADOS	POVOADO BARROÇÃO	ATIVO	BOA	2,78	SEM DADOS	INFO REQUEST	EM OPERAÇÃO PLENA
LUZILÂNDIA	POÇO	SEM DADOS	CHAPADA DO BARROÇÃO	ATIVO	BOA	1,38	SEM DADOS	INFO REQUEST	EM OPERAÇÃO PLENA
LUZILÂNDIA	POÇO	SEM DADOS	LOCALIDADE CIPÓ	ATIVO	BOA	1,11	SEM DADOS	INFO REQUEST	EM OPERAÇÃO PLENA
LUZILÂNDIA	POÇO	SEM DADOS	LOCALIDADE SALITRE	ATIVO	BOA	0,83	SEM DADOS	INFO REQUEST	EM OPERAÇÃO PLENA
LUZILÂNDIA	POÇO	SEM DADOS	LOCALIDADE MANGUEIRINHA	ATIVO	BOA	1,39	SEM DADOS	INFO REQUEST	EM OPERAÇÃO PLENA
LUZILÂNDIA	POÇO	SEM DADOS	LOCALIDADE ALTO DA BANANA	ATIVO	BOA	0,97	SEM DADOS	INFO REQUEST	EM OPERAÇÃO PLENA
LUZILÂNDIA	POÇO	SEM DADOS	POVOADO CALIXTO	ATIVO	BOA	1,39	SEM DADOS	INFO REQUEST	EM OPERAÇÃO PLENA
LUZILÂNDIA	POÇO	SEM DADOS	LOCALIDADE FRUTEIRAS	ATIVO	BOA	1,11	SEM DADOS	INFO REQUEST	EM OPERAÇÃO PLENA
LUZILÂNDIA	POÇO	SEM DADOS	LOCALIDADE CORREDEIRAS	ATIVO	BOA	0,83	SEM DADOS	INFO REQUEST	EM OPERAÇÃO PLENA

MUNICÍPIO	NOME DO ATIVO	EQUIPAMENTO	ENDEREÇO	SITUAÇÃO	CONDIÇÃO	VAZÃO (L/S)	POTÊNCIA (CV)	FONTE DOS DADOS	OBSERVAÇÕES
LUZILÂNDIA	POÇO	SEM DADOS	LOCALIDADE CARNAÚBAS	ATIVO	BOA	1,67	SEM DADOS	INFO REQUEST	EM OPERAÇÃO PLENA
LUZILÂNDIA	POÇO	SEM DADOS	POVOADO PEDRA BRANCA	ATIVO	BOA	1,11	SEM DADOS	INFO REQUEST	EM OPERAÇÃO PLENA
LUZILÂNDIA	POÇO	SEM DADOS	LOCALIDADE CAUIZAL	ATIVO	BOA	1,11	SEM DADOS	INFO REQUEST	EM OPERAÇÃO PLENA
LUZILÂNDIA	POÇO	SEM DADOS	POVOADO EXTREMAS	ATIVO	BOA	1,68	SEM DADOS	INFO REQUEST	EM OPERAÇÃO PLENA
LUZILÂNDIA	POÇO	SEM DADOS	ASSENTAMENTO PALMARES	ATIVO	BOA	1,94	SEM DADOS	INFO REQUEST	EM OPERAÇÃO PLENA
LUZILÂNDIA	POÇO	SEM DADOS	LOCALIDADE AMUCAMBADO	ATIVO	BOA	0,83	SEM DADOS	INFO REQUEST	EM OPERAÇÃO PLENA
LUZILÂNDIA	POÇO	SEM DADOS	LOCALIDADE MUCAMBO DOS RODRIGUES	ATIVO	BOA	1,39	SEM DADOS	INFO REQUEST	EM OPERAÇÃO PLENA
LUZILÂNDIA	POÇO	SEM DADOS	LOCALIDADE PATRICIO	ATIVO	BOA	1,11	SEM DADOS	INFO REQUEST	EM OPERAÇÃO PLENA
LUZILÂNDIA	POÇO	SEM DADOS	LOCALIDADE SÃO RAIMUNDO	ATIVO	BOA	1,11	SEM DADOS	INFO REQUEST	EM OPERAÇÃO PLENA
LUZILÂNDIA	POÇO	SEM DADOS	LOCALIDADE SÃO FRANCISCO	ATIVO	BOA	0,83	SEM DADOS	INFO REQUEST	EM OPERAÇÃO PLENA
LUZILÂNDIA	POÇO	SEM DADOS	POVOADO CANTINHO	ATIVO	BOA	1,11	SEM DADOS	INFO REQUEST	EM OPERAÇÃO PLENA
LUZILÂNDIA	POÇO	SEM DADOS	LOCALIDADE MORRINHOS	ATIVO	BOA	0,83	SEM DADOS	INFO REQUEST	EM OPERAÇÃO PLENA
LUZILÂNDIA	POÇO	SEM DADOS	LOCALIDADE ALEGRE	ATIVO	BOA	0,83	SEM DADOS	INFO REQUEST	EM OPERAÇÃO PLENA
LUZILÂNDIA	POÇO	SEM DADOS	LOCALIDADE VERMELHA	ATIVO	BOA	0,97	SEM DADOS	INFO REQUEST	EM OPERAÇÃO PLENA
LUZILÂNDIA	POÇO	SEM DADOS	LOCALIDADE TINGUIS	ATIVO	BOA	1,11	SEM DADOS	INFO REQUEST	EM OPERAÇÃO PLENA
LUZILÂNDIA	POÇO	SEM DADOS	LOCALIDADE KAMALÁÚ	ATIVO	BOA	1,39	SEM DADOS	INFO REQUEST	EM OPERAÇÃO PLENA
LUZILÂNDIA	POÇO	SEM DADOS	POVOADO OLHO D'AGUA CERCADO	ATIVO	BOA	1,39	SEM DADOS	INFO REQUEST	EM OPERAÇÃO PLENA

MUNICÍPIO	NOME DO ATIVO	EQUIPAMENTO	ENDEREÇO	SITUAÇÃO	CONDIÇÃO	VAZÃO (L/S)	POTÊNCIA (CV)	FONTE DOS DADOS	OBSERVAÇÕES
LUZILÂNDIA	POÇO	SEM DADOS	LOCALIDADE CUTIAS	ATIVO	BOA	1,39	SEM DADOS	INFO REQUEST	EM OPERAÇÃO PLENA
MADEIRO	SEM DADOS	BOMBA	POVOADO PALMEIRA	ATIVO	MODERADA	2,78	1,50	PMSB	O POÇO ENCONTRA-SE EM ÁREA NÃO CERCADA
MADEIRO	SEM DADOS	BOMBA	LOCALIDADE SAPUCAIA	ATIVO	NÃO INFORMADO	0,69	SEM DADOS	PMSB	
MADEIRO	SEM DADOS	BOMBA	LOCALIDADE MOSQUITO	ATIVO	NÃO INFORMADO	SEM DADOS	SEM DADOS	PMSB	
MADEIRO	SEM DADOS	BOMBA	LOCALIDADE FURNAS	ATIVO	NÃO INFORMADO	0,97	SEM DADOS	PMSB	
MADEIRO	SEM DADOS	BOMBA	LOCALIDADE VEREDA DO PINTO	ATIVO	NÃO INFORMADO	12,50	SEM DADOS	PMSB	
MADEIRO	SEM DADOS	BOMBA	LOCALIDADE VEREDA DO PINTO	ATIVO	NÃO INFORMADO	SEM DADOS	SEM DADOS	PMSB	
MADEIRO	SEM DADOS	BOMBA	LOCALIDADE CANTO GRANDE	ATIVO	NÃO INFORMADO	3,89	SEM DADOS	PMSB	
MADEIRO	SEM DADOS	SEM DADOS	LOCALIDADE CANTO GRANDE	ATIVO	NÃO INFORMADO	SEM DADOS	SEM DADOS	PMSB	
MADEIRO	SEM DADOS	BOMBA	LOCALIDADE BERRO	ATIVO	NÃO INFORMADO	SEM DADOS	SEM DADOS	PMSB	
MADEIRO	SEM DADOS	BOMBA	LOCALIDADE MOCAMBO	ATIVO	NÃO INFORMADO	0,69	SEM DADOS	PMSB	
MIGUEL LEÃO	POÇO 1	SEM DADOS	BAIXÃO GRANDE	SEM DADOS	NÃO INFORMADO	1,39	SEM DADOS	INFO REQUEST	POÇO ARTESANAL
MIGUEL LEÃO	POÇO 1	SEM DADOS	SAQUINHO	SEM DADOS	NÃO INFORMADO	1,39	SEM DADOS	INFO REQUEST	POÇO ARTESANAL
MIGUEL LEÃO	POÇO 1	SEM DADOS	CRUZ DO PAIVA (PRÓX. A QUADRA ESPORTIVA)	SEM DADOS	NÃO INFORMADO	1,39	SEM DADOS	INFO REQUEST	POÇO ARTESANAL
MIGUEL LEÃO	POÇO 2	SEM DADOS	CRUZ DO PAIVA (PRÓX. A CASA DA ROMANA)	SEM DADOS	NÃO INFORMADO	1,39	SEM DADOS	INFO REQUEST	POÇO ARTESANAL
MIGUEL LEÃO	POÇO 1	SEM DADOS	SÍTIO DO MEIO (PRÓX. A CASA DO CHAGAS)	SEM DADOS	NÃO INFORMADO	1,11	SEM DADOS	INFO REQUEST	POÇO ARTESANAL
MIGUEL LEÃO	POÇO 1	SEM DADOS	MANGABEIRA (PRÓX. A CASA DO ANTÔNIO MARCOS)	SEM DADOS	NÃO INFORMADO	1,39	SEM DADOS	INFO REQUEST	POÇO ARTESANAL

MUNICÍPIO	NOME DO ATIVO	EQUIPAMENTO	ENDEREÇO	SITUAÇÃO	CONDIÇÃO	VAZÃO (L/S)	POTÊNCIA (CV)	FONTE DOS DADOS	OBSERVAÇÕES
MIGUEL LEÃO	POÇO 1	SEM DADOS	GRAJAÚ (PRÓX. A UBS)	SEM DADOS	NÃO INFORMADO	1,67	SEM DADOS	INFO REQUEST	POÇO ARTESANAL
MIGUEL LEÃO	POÇO 2	SEM DADOS	GRAJAÚ (PRÓX. A CASA DO CEOLHINHO)	SEM DADOS	NÃO INFORMADO	1,67	SEM DADOS	INFO REQUEST	POÇO ARTESANAL
MIGUEL LEÃO	POÇO 1	SEM DADOS	FAVEIRAL (PRÓX. DA IGREJA CATÓLICA)	SEM DADOS	NÃO INFORMADO	1,67	SEM DADOS	INFO REQUEST	POÇO ARTESANAL
MIGUEL LEÃO	POÇO 2	SEM DADOS	FAVEIRAL (PRÓX. A CASA DO COSMO)	SEM DADOS	NÃO INFORMADO	1,67	SEM DADOS	INFO REQUEST	POÇO ARTESANAL
MIGUEL LEÃO	POÇO 1	SEM DADOS	BREJINHO (PRÓX. A CASA DO ANTÔNIO LEMOS)	SEM DADOS	NÃO INFORMADO	1,39	SEM DADOS	INFO REQUEST	POÇO ARTESANAL
MIGUEL LEÃO	POÇO 1	SEM DADOS	BACURI (PI-232)	SEM DADOS	NÃO INFORMADO	1,39	SEM DADOS	INFO REQUEST	POÇO ARTESANAL
MILTON BRANDÃO	POÇO 04 - COHAB	SEM DADOS	CONJUNTO HABITACIONAL JOÃO RESENDE	ATIVO	BOA	0,97	SEM DADOS	INFO REQUEST	
MILTON BRANDÃO	POÇO 05 - RES. JULIO ALEXANDRINO DE MORAIS	SEM DADOS	RESIDENCIAL JULIO ALEXANDRINO DE MORAIS	ATIVO	BOA	0,83	SEM DADOS	INFO REQUEST	
MILTON BRANDÃO	POÇO 06 - RES. JULIO ALEXANDRINO DE MORAIS	SEM DADOS	RESIDENCIAL JULIO ALEXANDRINO DE MORAIS	ATIVO	BOA	0,83	SEM DADOS	INFO REQUEST	
MILTON BRANDÃO	POÇO 15 - RES. JULIO ALEXANDRINO DE MORAIS	SEM DADOS	RESIDENCIAL JULIO ALEXANDRINO DE MORAIS	ATIVO	BOA	0,42	SEM DADOS	INFO REQUEST	
MILTON BRANDÃO	POÇO 16 - ASSENTAMENTO BURITIZINHO	SEM DADOS	ASSENTAMENTO BURITIZINHO	ATIVO	BOA	1,39	SEM DADOS	INFO REQUEST	
MILTON BRANDÃO	POÇO 17 - MATADOURO	SEM DADOS	ESTRADA MILTON BRANDÃO/PORÇÃO	ATIVO	BOA	1,11	SEM DADOS	INFO REQUEST	
MILTON BRANDÃO	POÇO 18 - BOM PRINCÍPIO	SEM DADOS	LOCALIDADE BOM PRINCÍPIO	ATIVO	BOA	1,11	SEM DADOS	INFO REQUEST	

MUNICÍPIO	NOME DO ATIVO	EQUIPAMENTO	ENDEREÇO	SITUAÇÃO	CONDIÇÃO	VAZÃO (L/S)	POTÊNCIA (CV)	FONTE DOS DADOS	OBSERVAÇÕES
MILTON BRANDÃO	POÇO 19 - BOM PRINCÍPIO	SEM DADOS	LOCALIDADE BOM PRINCÍPIO	ATIVO	BOA	1,11	SEM DADOS	INFO REQUEST	
MILTON BRANDÃO	POÇO 20 - PITOMBA DE LEITE	SEM DADOS	LOCALIDADE PITOMBA DE LEITE	ATIVO	BOA	1,11	SEM DADOS	INFO REQUEST	
MILTON BRANDÃO	POÇO 21 - BRACINHO	SEM DADOS	LOCALIDADE BRACINHO	ATIVO	BOA	1,11	SEM DADOS	INFO REQUEST	
MILTON BRANDÃO	POÇO 22 - VEREDA	SEM DADOS	LOCALIDADE VEREDA	ATIVO	BOA	0,97	SEM DADOS	INFO REQUEST	
MILTON BRANDÃO	POÇO 23 - XIQUE-XIQUE	SEM DADOS	LOCALIDADE XIQUE-XIQUE	ATIVO	BOA	0,97	SEM DADOS	INFO REQUEST	
MILTON BRANDÃO	POÇO 24 - XIQUE-XIQUE	SEM DADOS	LOCALIDADE XIQUE-XIQUE	ATIVO	BOA	1,11	SEM DADOS	INFO REQUEST	
MILTON BRANDÃO	POÇO 25 - AÇUDE DOS DANDOURAS	SEM DADOS	LOCALIDADE AÇUDE DOS DANDOURAS	ATIVO	BOA	1,11	SEM DADOS	INFO REQUEST	
MILTON BRANDÃO	POÇO 26 - PAUDARCAL	SEM DADOS	LOCALIDADE PAUDARCAL	ATIVO	BOA	1,11	SEM DADOS	INFO REQUEST	
MILTON BRANDÃO	POÇO 27 - LOCALIDADE MARFIM	SEM DADOS	LOCALIDADE MARFIM	ATIVO	BOA	1,11	SEM DADOS	INFO REQUEST	
MILTON BRANDÃO	POÇO 28 - LOCALIDADE MARFIM	SEM DADOS	LOCALIDADE MARFIM	ATIVO	BOA	0,97	SEM DADOS	INFO REQUEST	
MILTON BRANDÃO	POÇO 29 - FRAZA	SEM DADOS	ASSENTAMENTO FRAZA	ATIVO	BOA	0,97	SEM DADOS	INFO REQUEST	
MILTON BRANDÃO	POÇO 30	SEM DADOS	LOCALIDADE CAJUEIRO	ATIVO	BOA	1,11	SEM DADOS	INFO REQUEST	
MILTON BRANDÃO	POÇO 31	SEM DADOS	LOCALIDADE PORÇÃO	ATIVO	BOA	0,97	SEM DADOS	INFO REQUEST	
MILTON BRANDÃO	POÇO 32	SEM DADOS	LOCALIDADE ARARA	ATIVO	BOA	0,97	SEM DADOS	INFO REQUEST	
MILTON BRANDÃO	POÇO 33	SEM DADOS	LOCALIDADE SÃO VICENTE	ATIVO	BOA	0,97	SEM DADOS	INFO REQUEST	
MILTON BRANDÃO	POÇO 34	SEM DADOS	LOCALIDADE CACIMBA DA ONÇA	ATIVO	BOA	0,97	SEM DADOS	INFO REQUEST	
MILTON BRANDÃO	POÇO 35	SEM DADOS	LOCALIDADE ACEIRO DO FOGO	ATIVO	BOA	0,97	SEM DADOS	INFO REQUEST	

MUNICÍPIO	NOME DO ATIVO	EQUIPAMENTO	ENDEREÇO	SITUAÇÃO	CONDIÇÃO	VAZÃO (L/S)	POTÊNCIA (CV)	FONTE DOS DADOS	OBSERVAÇÕES
MILTON BRANDÃO	POÇO 36	SEM DADOS	ASSENTAMENTO TRIUNFO	ATIVO	BOA	1,11	SEM DADOS	INFO REQUEST	
MILTON BRANDÃO	POÇO 37	SEM DADOS	LOCALIDADE PEDRA MIÚDA	ATIVO	BOA	0,97	SEM DADOS	INFO REQUEST	
MILTON BRANDÃO	POÇO 38	SEM DADOS	LOCALIDADE TUCUNS DOS PEDRO	ATIVO	BOA	0,97	SEM DADOS	INFO REQUEST	
MILTON BRANDÃO	POÇO 39	SEM DADOS	LOCALIDADE CACHOEIRA	ATIVO	BOA	0,97	SEM DADOS	INFO REQUEST	
MILTON BRANDÃO	POÇO 40	SEM DADOS	LOCALIDADE BREJINHO	ATIVO	BOA	0,97	SEM DADOS	INFO REQUEST	
MONSENHOR GIL	POÇO 01	SEM DADOS	COMUNIDADE OLHO D'AGUA DO COCO	ATIVO	BOA	2,78	SEM DADOS	INFO REQUEST	
MONSENHOR GIL	POÇO 02	SEM DADOS	COMUNIDADE MATADOURO	INATIVO	NÃO INFORMADO	2,78	SEM DADOS	INFO REQUEST	ATIVACÃO NECESSÁRIA PARA O FUNCIONAMENTO INTEGRAL DO SISTEMA
MONSENHOR GIL	POÇO 03	SEM DADOS	LADEIRA DO PAU POMBO	INATIVO	NÃO INFORMADO	SEM DADOS	SEM DADOS	INFO REQUEST	ATIVACÃO NECESSÁRIA PARA O FUNCIONAMENTO INTEGRAL DO SISTEMA
MONSENHOR GIL	POÇO 04	SEM DADOS	COMUNIDADE CADOZ, PRÓXIMO AO CORTE	ATIVO	BOA	1,81	SEM DADOS	INFO REQUEST	
MONSENHOR GIL	POÇO 05	SEM DADOS	COMUNIDADE CADOZ, PRÓXIMO À IGREJA	ATIVO	BOA	1,81	SEM DADOS	INFO REQUEST	
MONSENHOR GIL	POÇO 06	SEM DADOS	COMUNIDADE RIACHINHO, PRÓXIMO AO MANOEL DO BODE	ATIVO	BOA	1,81	SEM DADOS	INFO REQUEST	
MONSENHOR GIL	POÇO 07	SEM DADOS	COMUNIDADE OLHO D'AGUA	ATIVO	BOA	1,81	SEM DADOS	INFO REQUEST	
MONSENHOR GIL	POÇO 08	SEM DADOS	COMUNIDADE OLHO D'AGUA, PRÓXIMO À ESCOLA	INATIVO	NÃO INFORMADO	1,39	SEM DADOS	INFO REQUEST	ATIVACÃO NECESSÁRIA PARA O FUNCIONAMENTO INTEGRAL DO SISTEMA
MONSENHOR GIL	POÇO 09	SEM DADOS	COMUNIDADE NOVA OLINDA	ATIVO	BOA	2,78	SEM DADOS	INFO REQUEST	

MUNICÍPIO	NOME DO ATIVO	EQUIPAMENTO	ENDEREÇO	SITUAÇÃO	CONDIÇÃO	VAZÃO (L/S)	POTÊNCIA (CV)	FONTE DOS DADOS	OBSERVAÇÕES
MONSENHOR GIL	POÇO 10	SEM DADOS	COMUNIDADE MONTE BELO	ATIVO	BOA	2,78	SEM DADOS	INFO REQUEST	
MONSENHOR GIL	POÇO 11	SEM DADOS	COMUNIDADE ARAÚJO	ATIVO	BOA	1,81	SEM DADOS	INFO REQUEST	
MONSENHOR GIL	POÇO 12	SEM DADOS	COMUNIDADE GOIABEIRA	ATIVO	BOA	1,81	SEM DADOS	INFO REQUEST	
MONSENHOR GIL	POÇO 13	SEM DADOS	COMUNIDADE VARJOTA, PRÓXIMO À ESCOLA	ATIVO	BOA	2,78	SEM DADOS	INFO REQUEST	
MONSENHOR GIL	POÇO 14	SEM DADOS	COMUNIDADE VARJOTA, AO CAMPO DE CORRIDA DE CAVALOS	INATIVO	NÃO INFORMADO	2,78	SEM DADOS	INFO REQUEST	ATIVACÃO NECESSÁRIA PARA O FUNCIONAMENTO INTEGRAL DO SISTEMA
MONSENHOR GIL	POÇO 15	SEM DADOS	COMUNIDADE BAIXA GRANDE, PRÓXIMO À ESCOLA	ATIVO	MODERADA	3,33	SEM DADOS	INFO REQUEST	EM OPERAÇÃO PARCIAL (NECESSITA ALGUM EQUIPAMENTO PARA OPERAÇÃO PLENA)
MONSENHOR GIL	POÇO 16	SEM DADOS	COMUNIDADE BAIXA GRANDE, PRÓXIMO AO MERCADO	ATIVO	BOA	5,56	SEM DADOS	INFO REQUEST	
MONSENHOR GIL	POÇO 17	SEM DADOS	COMUNIDADE BAIXA GRANDE, PRÓXIMO AO POINT DO CAMINHONEIRO	ATIVO	BOA	1,81	SEM DADOS	INFO REQUEST	
MONSENHOR GIL	POÇO 18	SEM DADOS	COMUNIDADE BAIXA GRANDE, NO ASSENTAMENTO BASILEIA	ATIVO	BOA	2,78	SEM DADOS	INFO REQUEST	
MONSENHOR GIL	POÇO 19	SEM DADOS	COMUNIDADE BAIXA GRANDE, LOCALIDADE FORNO VELHO	ATIVO	BOA	2,78	SEM DADOS	INFO REQUEST	
MONSENHOR GIL	POÇO 20	SEM DADOS	COMUNIDADE VILA MARIA	ATIVO	BOA	2,78	SEM DADOS	INFO REQUEST	
MONSENHOR GIL	POÇO 21	SEM DADOS	COMUNIDADE SAQUINHO	ATIVO	BOA	1,81	SEM DADOS	INFO REQUEST	

MUNICÍPIO	NOME DO ATIVO	EQUIPAMENTO	ENDEREÇO	SITUAÇÃO	CONDIÇÃO	VAZÃO (L/S)	POTÊNCIA (CV)	FONTE DOS DADOS	OBSERVAÇÕES
MONSENHOR GIL	POÇO 22	SEM DADOS	COMUNIDADE SACO, PRÓXIMO AO CEMITÉRIO	ATIVO	BOA	1,25	SEM DADOS	INFO REQUEST	
MONSENHOR GIL	POÇO 23	SEM DADOS	COMUNIDADE BAIXÃO 1, PRÓXIMO À BR	ATIVO	BOA	1,39	SEM DADOS	INFO REQUEST	
MONSENHOR GIL	POÇO 24	SEM DADOS	COMUNIDADE BAIXÃO, LOCALIDADE BALANÇO	ATIVO	BOA	5,56	SEM DADOS	INFO REQUEST	
MONSENHOR GIL	POÇO 25	SEM DADOS	COMUNIDADE GABINETE	ATIVO	BOA	1,39	SEM DADOS	INFO REQUEST	
MONSENHOR GIL	POÇO 26	SEM DADOS	COMUNIDADE SÍTIO DO COCAL	INATIVO	NÃO INFORMADO	SEM DADOS	SEM DADOS	INFO REQUEST	OBSOLETO - CONSTRUÇÃO DE OUTROS ATIVOS QUE O SUBSTITUÍRAM
MONSENHOR GIL	POÇO 27	SEM DADOS	COMUNIDADE DO COCAL, PRÓXIMO À IGREJA BATISTA	ATIVO	BOA	2,78	SEM DADOS	INFO REQUEST	
MONSENHOR GIL	POÇO 28	SEM DADOS	COMUNIDADE GROTAO	ATIVO	BOA	1,39	SEM DADOS	INFO REQUEST	
MONSENHOR GIL	POÇO 29	SEM DADOS	COMUNIDADE BACURI	ATIVO	BOA	1,39	SEM DADOS	INFO REQUEST	
MONSENHOR GIL	POÇO 30	SEM DADOS	COMUNIDADE BOLÍVIA, LOCALIDADE ENTRE COCOS	ATIVO	BOA	2,22	SEM DADOS	INFO REQUEST	
MONSENHOR GIL	POÇO 31	SEM DADOS	COMUNIDADE BOLÍVIA, NO CENTRO	ATIVO	BOA	2,22	SEM DADOS	INFO REQUEST	
MONSENHOR GIL	POÇO 32	SEM DADOS	COMUNIDADE BOLÍVIA, LOCALIDADE SACO VELHO	ATIVO	BOA	1,81	SEM DADOS	INFO REQUEST	
MONSENHOR GIL	POÇO 33	SEM DADOS	COMUNIDADE SAPUCAIA	ATIVO	BOA	1,81	SEM DADOS	INFO REQUEST	

MUNICÍPIO	NOME DO ATIVO	EQUIPAMENTO	ENDEREÇO	SITUAÇÃO	CONDIÇÃO	VAZÃO (L/S)	POTÊNCIA (CV)	FONTE DOS DADOS	OBSERVAÇÕES
MONSENHOR GIL	POÇO 34	SEM DADOS	COMUNIDADE BOM LUGAR, PRÓXIMO AO ANTIGO CAMPO	ATIVO	BOA	2,78	SEM DADOS	INFO REQUEST	
MONSENHOR GIL	POÇO 35	SEM DADOS	COMUNIDADE BOM LUGAR, PRÓXIMO À ASSOCIAÇÃO	ATIVO	BOA	1,81	SEM DADOS	INFO REQUEST	
MONSENHOR GIL	POÇO 36	SEM DADOS	COMUNIDADE BOM LUGAR, NA ESCOLA	INATIVO	NÃO INFORMADO	1,81	SEM DADOS	INFO REQUEST	OBSOLETO - CONSTRUÇÃO DE OUTROS ATIVOS QUE O SUBSTITUÍRAM
MONSENHOR GIL	POÇO 37	SEM DADOS	COMUNIDADE BOM LUGAR, AO CAMPO DE FUTEBOL	INATIVO	NÃO INFORMADO	2,78	SEM DADOS	INFO REQUEST	ATIVACÃO NECESSÁRIA PARA O FUNCIONAMENTO INTEGRAL DO SISTEMA
MONSENHOR GIL	POÇO 38	SEM DADOS	COMUNIDADE LARANJO RIBEIRO	ATIVO	BOA	1,39	SEM DADOS	INFO REQUEST	
MONSENHOR GIL	POÇO 39	SEM DADOS	COMUNIDADE LARANJO JOSÉ ROCHA	ATIVO	BOA	1,39	SEM DADOS	INFO REQUEST	
MONSENHOR GIL	POÇO 40	SEM DADOS	COMUNIDADE SÍTIO DO PROJETO, PRÓXIMO AO AÇUDE	ATIVO	BOA	1,39	SEM DADOS	INFO REQUEST	
MONSENHOR GIL	POÇO 41	SEM DADOS	COMUNIDADE SÍTIO DO PROJETO, PRÓXIMO À ESTRADA SENTIDO MONTE ALEGRE	ATIVO	BOA	1,39	SEM DADOS	INFO REQUEST	
MONSENHOR GIL	POÇO 42	SEM DADOS	COMUNIDADE CENTRO SÃO LUÍS	ATIVO	BOA	1,11	SEM DADOS	INFO REQUEST	
MONSENHOR GIL	POÇO 43	SEM DADOS	COMUNIDADE SANTA RITA	ATIVO	BOA	1,67	SEM DADOS	INFO REQUEST	
MONSENHOR GIL	POÇO 44	SEM DADOS	COMUNIDADE BOA ESPERANÇA, PRÓXIMO À IGREJA	ATIVO	BOA	2,78	SEM DADOS	INFO REQUEST	
MONSENHOR GIL	POÇO 45	SEM DADOS	COMUNIDADE BOA ESPERANÇA, PRÓXIMO À EMPRESA MINAPI	ATIVO	BOA	1,11	SEM DADOS	INFO REQUEST	

MUNICÍPIO	NOME DO ATIVO	EQUIPAMENTO	ENDEREÇO	SITUAÇÃO	CONDIÇÃO	VAZÃO (L/S)	POTÊNCIA (CV)	FONTE DOS DADOS	OBSERVAÇÕES
MONSENHOR GIL	POÇO 46	SEM DADOS	COMUNIDADE MONTE ALEGRE, LOCALIDADE COCALINHO	ATIVO	BOA	4,17	SEM DADOS	INFO REQUEST	
MONSENHOR GIL	POÇO 47	SEM DADOS	COMUNIDADE MONTE ALEGRE, NO CENTRO	ATIVO	BOA	1,11	SEM DADOS	INFO REQUEST	
MONSENHOR GIL	POÇO 48	SEM DADOS	COMUNIDADE MONTE ALEGRE, NO CENTRO, PRÓXIMO À TORRE	INATIVO	NÃO INFORMADO	2,78	SEM DADOS	INFO REQUEST	ATIVACÃO NECESSÁRIA PARA O FUNCIONAMENTO INTEGRAL DO SISTEMA
MONSENHOR GIL	POÇO 49	SEM DADOS	COMUNIDADE CANAFISTULA, LOCALIDADE FLAMENGO	ATIVO	BOA	1,67	SEM DADOS	INFO REQUEST	
MONSENHOR GIL	POÇO 50	SEM DADOS	COMUNIDADE CANAFISTULA, PRÓXIMO AO CAMPO DE FUTEBOL	ATIVO	BOA	1,67	SEM DADOS	INFO REQUEST	
MONSENHOR GIL	POÇO 51	SEM DADOS	COMUNIDADE BREJO, PRÓXIMO AO ALGUSTINHO NETO	ATIVO	BOA	2,22	SEM DADOS	INFO REQUEST	
MONSENHOR GIL	POÇO 52	SEM DADOS	COMUNIDADE BREJO, PRÓXIMO AO CHICO LAGOANO	ATIVO	BOA	2,78	SEM DADOS	INFO REQUEST	
MONSENHOR GIL	POÇO 53	SEM DADOS	COMUNIDADE SANTA MARIA	ATIVO	BOA	2,22	SEM DADOS	INFO REQUEST	
MONSENHOR GIL	POÇO 54	SEM DADOS	COMUNIDADE BOM JARDIM	ATIVO	BOA	1,39	SEM DADOS	INFO REQUEST	
MORRO DO CHAPÉU	BOA VISTA	SEM DADOS	POVOADO BOA VISTA	ATIVO	BOA	1,67	SEM DADOS	INFO REQUEST	
MORRO DO CHAPÉU	BOA VISTA	SEM DADOS	POVOADO BOA VISTA	ATIVO	BOA	1,94	SEM DADOS	INFO REQUEST	
MORRO DO CHAPÉU	BOA VISTA	SEM DADOS	POVOADO BOA VISTA	ATIVO	BOA	0,62	SEM DADOS	INFO REQUEST	
MORRO DO CHAPÉU	PAU- FERRO	SEM DADOS	PAU-FERRO	ATIVO	BOA	1,39	SEM DADOS	INFO REQUEST	

MUNICÍPIO	NOME DO ATIVO	EQUIPAMENTO	ENDEREÇO	SITUAÇÃO	CONDIÇÃO	VAZÃO (L/S)	POTÊNCIA (CV)	FONTE DOS DADOS	OBSERVAÇÕES
MORRO DO CHAPÉU	LAJEIRO	SEM DADOS	LAJEIRO	ATIVO	BOA	1,67	SEM DADOS	INFO REQUEST	
MORRO DO CHAPÉU	MALHADA DE BAIXO	SEM DADOS	MALHADA DE BAIXO	ATIVO	BOA	1,67	SEM DADOS	INFO REQUEST	
MORRO DO CHAPÉU	POVOADO SÃO JOSE	SEM DADOS	POVOADO SÃO JOSE	ATIVO	BOA	0,83	SEM DADOS	INFO REQUEST	
MORRO DO CHAPÉU	BAIXÃO DO CÔXO	SEM DADOS	BAIXÃO DO CÔXO	ATIVO	MODERADA	0,97	SEM DADOS	INFO REQUEST	EM OPERAÇÃO PARCIAL (NECESSITA ALGUM EQUIPAMENTO PARA OPERAÇÃO PLENA)
MORRO DO CHAPÉU	POÇO CLÉGIO VERDA NOVA	SEM DADOS	POÇO COLEGIO VEREDA NOVA	ATIVO	MODERADA	1,11	SEM DADOS	INFO REQUEST	EM OPERAÇÃO PARCIAL (NECESSITA ALGUM EQUIPAMENTO PARA OPERAÇÃO PLENA)
MORRO DO CHAPÉU	SAMBAIBA II	SEM DADOS	SAMBAIBA II	ATIVO	MODERADA	1,39	SEM DADOS	INFO REQUEST	EM OPERAÇÃO PARCIAL (NECESSITA ALGUM EQUIPAMENTO PARA OPERAÇÃO PLENA)
MORRO DO CHAPÉU	SAMBAIBA I	SEM DADOS	SAMBAIBA I	ATIVO	BOA	1,67	SEM DADOS	INFO REQUEST	
MORRO DO CHAPÉU	NOVA VIDA	SEM DADOS	NOVA VIDA	ATIVO	BOA	1,11	SEM DADOS	INFO REQUEST	
MORRO DO CHAPÉU	MATA LIMPA	SEM DADOS	MATA LIMA	ATIVO	MODERADA	1,39	SEM DADOS	INFO REQUEST	EM OPERAÇÃO PARCIAL (NECESSITA ALGUM EQUIPAMENTO PARA OPERAÇÃO PLENA)
MORRO DO CHAPÉU	BARRO VERMELHO	SEM DADOS	BARRO VERMELHO	ATIVO	BOA	1,39	SEM DADOS	INFO REQUEST	
MORRO DO CHAPÉU	TABULEIRO DE DENTRO	SEM DADOS	TABULEIRO DE DENTRO	ATIVO	BOA	1,11	SEM DADOS	INFO REQUEST	
MORRO DO CHAPÉU	AROEIRA	SEM DADOS	AROEIRA	ATIVO	BOA	0,83	SEM DADOS	INFO REQUEST	
MORRO DO CHAPÉU	MORRO VERDE	SEM DADOS	MORRO VERDE	ATIVO	BOA	1,11	SEM DADOS	INFO REQUEST	
MORRO DO CHAPÉU	BAIXÃO DA CANAS	SEM DADOS	BAIXÃO DAS CANAS	ATIVO	MODERADA	1,67	SEM DADOS	INFO REQUEST	EM OPERAÇÃO PARCIAL (NECESSITA ALGUM EQUIPAMENTO PARA OPERAÇÃO PLENA)
MORRO DO CHAPÉU	INGÁ DO CECÍLIO	SEM DADOS	INGÁ	ATIVO	BOA	1,39	SEM DADOS	INFO REQUEST	
MORRO DO CHAPÉU	GINGA	SEM DADOS	GINGA	ATIVO	BOA	0,69	SEM DADOS	INFO REQUEST	

MUNICÍPIO	NOME DO ATIVO	EQUIPAMENTO	ENDEREÇO	SITUAÇÃO	CONDIÇÃO	VAZÃO (L/S)	POTÊNCIA (CV)	FONTE DOS DADOS	OBSERVAÇÕES
MORRO DO CHAPÉU	POVOADO LAGOA DO MORRO	SEM DADOS	POVOADO LAGOA DO MORRO	ATIVO	BOA	1,67	SEM DADOS	INFO REQUEST	
MORRO DO CHAPÉU	BRAVA	SEM DADOS	BRAVA	ATIVO	BOA	1,11	SEM DADOS	INFO REQUEST	
MORRO DO CHAPÉU	FAZENDA NOVA	SEM DADOS	FAZENDA NOVA	ATIVO	BOA	1,11	SEM DADOS	INFO REQUEST	
MORRO DO CHAPÉU	GENIPAPO	SEM DADOS	GENIPAPO	ATIVO	MODERADA	1,39	SEM DADOS	INFO REQUEST	EM OPERAÇÃO PARCIAL (NECESSITA ALGUM EQUIPAMENTO PARA OPERAÇÃO PLENA)
MORRO DO CHAPÉU	CURRAL GRANDE	SEM DADOS	CURRAL GRANDE	ATIVO	BOA	1,25	SEM DADOS	INFO REQUEST	
MORRO DO CHAPÉU	CURRAL GRANDE	SEM DADOS	CURRAL GRANDE COLEGIO	ATIVO	BOA	0,97	SEM DADOS	INFO REQUEST	
MORRO DO CHAPÉU	TRAVESSÃO	SEM DADOS	TRAVESSÃO	ATIVO	BOA	1,25	SEM DADOS	INFO REQUEST	
MORRO DO CHAPÉU	POVOADO VILA SÃO PEDRO	SEM DADOS	POVOADO VILA SÃO PEDRO	ATIVO	MODERADA	1,94	SEM DADOS	INFO REQUEST	EM OPERAÇÃO PARCIAL (NECESSITA ALGUM EQUIPAMENTO PARA OPERAÇÃO PLENA)
MORRO DO CHAPÉU	ACENTAMENTO SÃO JOSE	SEM DADOS	ASSENTAMENTO SÃO JOSE	ATIVO	BOA	0,69	SEM DADOS	INFO REQUEST	
MURICI DOS PORTELAS	POÇO 01	SEM DADOS	LOCALIDADE CAIÇARA	INATIVO	NÃO INFORMADO	0,93	SEM DADOS	INFO REQUEST	ATIVAÇÃO NECESSÁRIA PARA O FUNCIONAMENTO INTEGRAL DO SISTEMA
MURICI DOS PORTELAS	POÇO 02	SEM DADOS	LOCALIDADE CAIÇARA	INATIVO	NÃO INFORMADO	0,08	SEM DADOS	INFO REQUEST	ATIVAÇÃO NECESSÁRIA PARA O FUNCIONAMENTO INTEGRAL DO SISTEMA
MURICI DOS PORTELAS	POÇO 03	SEM DADOS	LOCALIDADE CAIÇARA	INATIVO	NÃO INFORMADO	0,12	SEM DADOS	INFO REQUEST	ATIVAÇÃO NECESSÁRIA PARA O FUNCIONAMENTO INTEGRAL DO SISTEMA
MURICI DOS PORTELAS	POÇO 04	SEM DADOS	LOCALIDADE CAIÇARA	INATIVO	NÃO INFORMADO	0,62	SEM DADOS	INFO REQUEST	ATIVAÇÃO NECESSÁRIA PARA O FUNCIONAMENTO INTEGRAL DO SISTEMA
MURICI DOS PORTELAS	POÇO 05	SEM DADOS	LOCALIDADE SÃO VICENTE DE BAIXO	INATIVO	NÃO INFORMADO	0,46	SEM DADOS	INFO REQUEST	ATIVAÇÃO NECESSÁRIA PARA O FUNCIONAMENTO INTEGRAL DO SISTEMA
MURICI DOS PORTELAS	POÇO 06	SEM DADOS	LOCALIDADE SÃO VICENTE	INATIVO	NÃO INFORMADO	0,93	SEM DADOS	INFO REQUEST	ATIVAÇÃO NECESSÁRIA PARA O FUNCIONAMENTO INTEGRAL DO SISTEMA

MUNICÍPIO	NOME DO ATIVO	EQUIPAMENTO	ENDEREÇO	SITUAÇÃO	CONDIÇÃO	VAZÃO (L/S)	POTÊNCIA (CV)	FONTE DOS DADOS	OBSERVAÇÕES
MURICI DOS PORTELAS	POÇO 07	SEM DADOS	LOCALIDADE SÃO VICENTE	ATIVO	BOA	0,31	SEM DADOS	INFO REQUEST	
MURICI DOS PORTELAS	POÇO 08	SEM DADOS	LOCALIDADE CANTO GRANDE	ATIVO	BOA	0,54	SEM DADOS	INFO REQUEST	
MURICI DOS PORTELAS	POÇO 09	SEM DADOS	LOCALIDADE CHAMURRO DE BAIXO	ATIVO	BOA	0,19	SEM DADOS	INFO REQUEST	
MURICI DOS PORTELAS	POÇO10	SEM DADOS	LOCALIDADE CHAMURRO DE CIMA	ATIVO	BOA	0,62	SEM DADOS	INFO REQUEST	
MURICI DOS PORTELAS	POÇO 11	SEM DADOS	LOCALIDADE BELA VISTA	INATIVO	NÃO INFORMADO	SEM DADOS	SEM DADOS	INFO REQUEST	EM INSTALAÇÃO
MURICI DOS PORTELAS	POÇO 12	SEM DADOS	LOCALIDADE SUVACO DA COTIA	ATIVO	BOA	0,93	SEM DADOS	INFO REQUEST	
MURICI DOS PORTELAS	POÇO 13	SEM DADOS	LOCALIDADE BAIXA FUNDA	ATIVO	BOA	0,69	SEM DADOS	INFO REQUEST	
MURICI DOS PORTELAS	POÇO 14	SEM DADOS	LOCALIDADE MATA DO MEIO	ATIVO	BOA	1,70	SEM DADOS	INFO REQUEST	
MURICI DOS PORTELAS	POÇO 15	SEM DADOS	LOCALIDADE TOUROS	ATIVO	BOA	1,77	SEM DADOS	INFO REQUEST	
MURICI DOS PORTELAS	POÇO 16	SEM DADOS	LOCALIDADE BAIXÃO DO ÉDEM	ATIVO	BOA	0,62	SEM DADOS	INFO REQUEST	
MURICI DOS PORTELAS	POÇO 17	SEM DADOS	LOCALIDADE BAIXÃO DA NENÉM	ATIVO	BOA	0,54	SEM DADOS	INFO REQUEST	
MURICI DOS PORTELAS	POÇO 18	SEM DADOS	LOCALIDADE SÃO CARLOS	ATIVO	BOA	0,69	SEM DADOS	INFO REQUEST	
MURICI DOS PORTELAS	POÇO 19	SEM DADOS	LOCALIDADE COCALIM	ATIVO	BOA	0,46	SEM DADOS	INFO REQUEST	
MURICI DOS PORTELAS	POÇO 20	SEM DADOS	LOCALIDADE PITOMBEIRA	ATIVO	BOA	0,46	SEM DADOS	INFO REQUEST	
MURICI DOS PORTELAS	POÇO 21	SEM DADOS	LOCALIDADE PITOMBEIRA II	ATIVO	BOA	0,93	SEM DADOS	INFO REQUEST	
MURICI DOS PORTELAS	POÇO 22	SEM DADOS	LOCALIDADE SÍTIO SÃO FÉLIX	ATIVO	BOA	0,54	SEM DADOS	INFO REQUEST	

MUNICÍPIO	NOME DO ATIVO	EQUIPAMENTO	ENDEREÇO	SITUAÇÃO	CONDIÇÃO	VAZÃO (L/S)	POTÊNCIA (CV)	FONTE DOS DADOS	OBSERVAÇÕES
MURICI DOS PORTELAS	POÇO 23	SEM DADOS	LOCALIDADE CARAÚBAS	ATIVO	BOA	0,62	SEM DADOS	INFO REQUEST	
MURICI DOS PORTELAS	POÇO 24	SEM DADOS	LOCALIDADE CÁGADOS	ATIVO	BOA	1,77	SEM DADOS	INFO REQUEST	
MURICI DOS PORTELAS	POÇO 25	SEM DADOS	LOCALIDADE CÁGADOS	INATIVO	NÃO INFORMADO	0,31	SEM DADOS	INFO REQUEST	ATIVACÃO NECESSÁRIA PARA O FUNCIONAMENTO INTEGRAL DO SISTEMA
MURICI DOS PORTELAS	POÇO 26	SEM DADOS	LOCALIDADE SATIRO	ATIVO	BOA	1,85	SEM DADOS	INFO REQUEST	
MURICI DOS PORTELAS	POÇO 27	SEM DADOS	LOCALIDADE PAU D'ÁGUA 2	ATIVO	BOA	0,62	SEM DADOS	INFO REQUEST	
MURICI DOS PORTELAS	POÇO 28	SEM DADOS	LOCALIDADE PAU D'ÁGUA 1	ATIVO	BOA	0,23	SEM DADOS	INFO REQUEST	
MURICI DOS PORTELAS	POÇO 29	SEM DADOS	LOCALIDADE QUATRO BOCAS	ATIVO	BOA	0,85	SEM DADOS	INFO REQUEST	
MURICI DOS PORTELAS	POÇO 30	SEM DADOS	LOCALIDADE PRIMAVERA	INATIVO	NÃO INFORMADO	0,12	SEM DADOS	INFO REQUEST	ATIVACÃO NECESSÁRIA PARA O FUNCIONAMENTO INTEGRAL DO SISTEMA
MURICI DOS PORTELAS	POÇO 31	SEM DADOS	LOCALIDADE TINGUIS	ATIVO	BOA	1,23	SEM DADOS	INFO REQUEST	
MURICI DOS PORTELAS	POÇO 32	SEM DADOS	LOCALIDADE LAMA	ATIVO	BOA	0,31	SEM DADOS	INFO REQUEST	
MURICI DOS PORTELAS	POÇO 33	SEM DADOS	LOCALIDADE COVAS	ATIVO	BOA	0,93	SEM DADOS	INFO REQUEST	
MURICI DOS PORTELAS	POÇO 34	SEM DADOS	LOCALIDADE TINGUIS	INATIVO	NÃO INFORMADO	0,31	SEM DADOS	INFO REQUEST	ATIVACÃO NECESSÁRIA PARA O FUNCIONAMENTO INTEGRAL DO SISTEMA
MURICI DOS PORTELAS	POÇO 35	SEM DADOS	LOCALIDADE VILA NOVA	ATIVO	BOA	0,12	SEM DADOS	INFO REQUEST	
MURICI DOS PORTELAS	POÇO 36	SEM DADOS	LOCALIDADE BARREIRO DOS TINGUIS	ATIVO	BOA	0,54	SEM DADOS	INFO REQUEST	
MURICI DOS PORTELAS	POÇO 37	SEM DADOS	LOCALIDADE TRAPIÁ	SEM DADOS	NÃO INFORMADO	SEM DADOS	SEM DADOS	INFO REQUEST	
MURICI DOS PORTELAS	POÇO 38	SEM DADOS	LOCALIDADE BOA SORTE	ATIVO	BOA	1,23	SEM DADOS	INFO REQUEST	
MURICI DOS PORTELAS	POÇO 39	SEM DADOS	LOCALIDADE BAIXÃO DO CAPIM	ATIVO	BOA	0,31	SEM DADOS	INFO REQUEST	

MUNICÍPIO	NOME DO ATIVO	EQUIPAMENTO	ENDEREÇO	SITUAÇÃO	CONDIÇÃO	VAZÃO (L/S)	POTÊNCIA (CV)	FONTE DOS DADOS	OBSERVAÇÕES
MURICI DOS PORTELAS	POÇO 40	SEM DADOS	LOCALIDADE BAIXÃO DO CAPIM	INATIVO	NÃO INFORMADO	0,19	SEM DADOS	INFO REQUEST	ATIVACÃO NECESSÁRIA PARA O FUNCIONAMENTO INTEGRAL DO SISTEMA
MURICI DOS PORTELAS	POÇO 41	SEM DADOS	LOCALIDADE NOVO HORIZONTE	ATIVO	BOA	0,46	SEM DADOS	INFO REQUEST	
MURICI DOS PORTELAS	POÇO 42	SEM DADOS	LOCALIDADE PAU DO HONÓRIO	ATIVO	BOA	0,12	SEM DADOS	INFO REQUEST	
MURICI DOS PORTELAS	POÇO 43	SEM DADOS	LOCALIDADE PAU DO HONÓRIO	ATIVO	BOA	0,62	SEM DADOS	INFO REQUEST	
MURICI DOS PORTELAS	POÇO 44	SEM DADOS	LOCALIDADE ASS BARREIRO DOS RIBEIROS	ATIVO	BOA	0,46	SEM DADOS	INFO REQUEST	
MURICI DOS PORTELAS	POÇO 45	SEM DADOS	LOCALIDADE ASS BARREIRO DOS RIBEIROS	ATIVO	BOA	0,31	SEM DADOS	INFO REQUEST	
MURICI DOS PORTELAS	POÇO 46	SEM DADOS	LOCALIDADE BAIXÃO	INATIVO	NÃO INFORMADO	0,12	SEM DADOS	INFO REQUEST	ATIVACÃO NECESSÁRIA PARA O FUNCIONAMENTO INTEGRAL DO SISTEMA
MURICI DOS PORTELAS	POÇO 47	SEM DADOS	LOCALIDADE PORCOS 1	ATIVO	BOA	5,40	SEM DADOS	INFO REQUEST	
MURICI DOS PORTELAS	POÇO 48	SEM DADOS	LOCALIDADE PORCOS 2	ATIVO	BOA	0,31	SEM DADOS	INFO REQUEST	
MURICI DOS PORTELAS	POÇO 49	SEM DADOS	LOCALIDADE PORCOS 3	ATIVO	BOA	0,39	SEM DADOS	INFO REQUEST	
MURICI DOS PORTELAS	POÇO 50	SEM DADOS	LOCALIDADE PORCOS 4	ATIVO	BOA	0,39	SEM DADOS	INFO REQUEST	
MURICI DOS PORTELAS	POÇO 51	SEM DADOS	LOCALIDADE TUCUNS 1	INATIVO	NÃO INFORMADO	0,15	SEM DADOS	INFO REQUEST	ATIVACÃO NECESSÁRIA PARA O FUNCIONAMENTO INTEGRAL DO SISTEMA
MURICI DOS PORTELAS	POÇO 52	SEM DADOS	LOCALIDADE TUCUNS 2	ATIVO	BOA	0,77	SEM DADOS	INFO REQUEST	
MURICI DOS PORTELAS	POÇO 53	SEM DADOS	LOCALIDADE TUCUNS 3	ATIVO	BOA	0,69	SEM DADOS	INFO REQUEST	
MURICI DOS PORTELAS	POÇO 54	SEM DADOS	ASS NOVA TERRA	ATIVO	BOA	0,46	SEM DADOS	INFO REQUEST	

MUNICÍPIO	NOME DO ATIVO	EQUIPAMENTO	ENDEREÇO	SITUAÇÃO	CONDIÇÃO	VAZÃO (L/S)	POTÊNCIA (CV)	FONTE DOS DADOS	OBSERVAÇÕES
MURICI DOS PORTELAS	POÇO 55	SEM DADOS	LOCALIDADE SERRAGEM	ATIVO	BOA	0,31	SEM DADOS	INFO REQUEST	
MURICI DOS PORTELAS	POÇO 56	SEM DADOS	LOCALIDADE ALTAMIRA 1	ATIVO	BOA	0,39	SEM DADOS	INFO REQUEST	
MURICI DOS PORTELAS	POÇO 57	SEM DADOS	LOCALIDADE ALTAMIRA 2	INATIVO	NÃO INFORMADO	0,08	SEM DADOS	INFO REQUEST	ATIVACÃO NECESSÁRIA PARA O FUNCIONAMENTO INTEGRAL DO SISTEMA
MURICI DOS PORTELAS	POÇO 58	SEM DADOS	LOCALIDADE ALTAMIRA 3	ATIVO	BOA	0,69	SEM DADOS	INFO REQUEST	
MURICI DOS PORTELAS	POÇO 59	SEM DADOS	LOCALIDADE BAIXA DOS CURRAIS 1	ATIVO	BOA	1,23	SEM DADOS	INFO REQUEST	
MURICI DOS PORTELAS	POÇO 60	SEM DADOS	LOCALIDADE BAIXA DOS CURRAIS 2	INATIVO	NÃO INFORMADO	0,31	SEM DADOS	INFO REQUEST	ATIVACÃO NECESSÁRIA PARA O FUNCIONAMENTO INTEGRAL DO SISTEMA
MURICI DOS PORTELAS	POÇO 62	SEM DADOS	LOCALIDADE CHORADOR	ATIVO	BOA	0,93	SEM DADOS	INFO REQUEST	
MURICI DOS PORTELAS	POÇO 63	SEM DADOS	LOCALIDADE CURIMATÁ	ATIVO	BOA	1,23	SEM DADOS	INFO REQUEST	
MURICI DOS PORTELAS	POÇO 64	SEM DADOS	LOCALIDADE CURIMATÁ	INATIVO	NÃO INFORMADO	0,62	SEM DADOS	INFO REQUEST	ATIVACÃO NECESSÁRIA PARA O FUNCIONAMENTO INTEGRAL DO SISTEMA
MURICI DOS PORTELAS	SEM DADOS	BOMBA	LOCALIDADE ASSENTAMENTO BARREIRO DOS RIBEIROS	ATIVO	BOA	SEM DADOS	SEM DADOS	PMSB	
MURICI DOS PORTELAS	SEM DADOS	BOMBA	LOCALIDADE BAIXA DO JACARÉ	ATIVO	NÃO INFORMADO	SEM DADOS	SEM DADOS	PMSB	
MURICI DOS PORTELAS	SEM DADOS	BOMBA	LOCALIDADE BAIXA DOS CURRAIS	ATIVO	NÃO INFORMADO	SEM DADOS	SEM DADOS	PMSB	
MURICI DOS PORTELAS	SEM DADOS	BOMBA	LOCALIDADE BARREIRO DOS TINGUIS	ATIVO	NÃO INFORMADO	SEM DADOS	SEM DADOS	PMSB	
MURICI DOS PORTELAS	SEM DADOS	BOMBA	LOCALIDADE CÁGADO	ATIVO	NÃO INFORMADO	SEM DADOS	SEM DADOS	PMSB	
MURICI DOS PORTELAS	SEM DADOS	BOMBA	LOCALIDADE CARAÚBAS	ATIVO	NÃO INFORMADO	2,22	SEM DADOS	PMSB	

MUNICÍPIO	NOME DO ATIVO	EQUIPAMENTO	ENDEREÇO	SITUAÇÃO	CONDIÇÃO	VAZÃO (L/S)	POTÊNCIA (CV)	FONTE DOS DADOS	OBSERVAÇÕES
MURICI DOS PORTELAS	SEM DADOS	BOMBA	LOCALIDADE CHAMORRO DE BAIXO	ATIVO	NÃO INFORMADO	SEM DADOS	SEM DADOS	PMSB	
MURICI DOS PORTELAS	SEM DADOS	BOMBA	LOCALIDADE CHAMORRO DE CIMA	ATIVO	NÃO INFORMADO	0,97	SEM DADOS	PMSB	
MURICI DOS PORTELAS	SEM DADOS	BOMBA	LOCALIDADE COCALINHO	ATIVO	NÃO INFORMADO	SEM DADOS	SEM DADOS	PMSB	
MURICI DOS PORTELAS	SEM DADOS	BOMBA	LOCALIDADE COVAS	ATIVO	NÃO INFORMADO	SEM DADOS	SEM DADOS	PMSB	
MURICI DOS PORTELAS	SEM DADOS	BOMBA	LOCALIDADE JENIPAPEIRO	ATIVO	RUIM	SEM DADOS	SEM DADOS	PMSB	POÇO EM ÁREA NÃO CERCADA, SEM TAMPA E SEM LAJE DE PROTEÇÃO SANITÁRIA. ABRIGO DA CASA DE BOMBAS EM PÉSSIMO ESTADO DE CONSERVAÇÃO. A ÁGUA NÃO É TRATADA
MURICI DOS PORTELAS	SEM DADOS	BOMBA	LOCALIDADE MATA DO MEIO	ATIVO	NÃO INFORMADO	SEM DADOS	SEM DADOS	PMSB	
MURICI DOS PORTELAS	SEM DADOS	BOMBA	LOCALIDADE NOVO HORIZONTE	ATIVO	NÃO INFORMADO	SEM DADOS	SEM DADOS	PMSB	
MURICI DOS PORTELAS	SEM DADOS	BOMBA	LOCALIDADE PAU D'ÁGUA	ATIVO	NÃO INFORMADO	SEM DADOS	SEM DADOS	PMSB	
MURICI DOS PORTELAS	SEM DADOS	BOMBA	LOCALIDADE PAU DO HONÓRIO	ATIVO	MODERADA	SEM DADOS	SEM DADOS	PMSB	POÇO FUNCIONANDO EM ÁREA CERCADA E SEM LAJE DE PROTEÇÃO SANITÁRIA. O POÇO APRESENTA VAZAMENTO
MURICI DOS PORTELAS	SEM DADOS	BOMBA	LOCALIDADE PITOMBEIRA	ATIVO	NÃO INFORMADO	SEM DADOS	SEM DADOS	PMSB	
MURICI DOS PORTELAS	SEM DADOS	BOMBA	LOCALIDADE PORCOS 1	ATIVO	RUIM	1,39	SEM DADOS	PMSB	POÇO FUNCIONANDO EM ÁREA NÃO CERCADA E SEM LAJE DE PROTEÇÃO SANITÁRIA
MURICI DOS PORTELAS	SEM DADOS	BOMBA	LOCALIDADE PORCOS 2	ATIVO	MODERADA	SEM DADOS	SEM DADOS	PMSB	POÇO FUNCIONANDO EM ÁREA CERCADA E COM LAJE DE PROTEÇÃO SANITÁRIA DANIFICADA

MUNICÍPIO	NOME DO ATIVO	EQUIPAMENTO	ENDEREÇO	SITUAÇÃO	CONDIÇÃO	VAZÃO (L/S)	POTÊNCIA (CV)	FONTE DOS DADOS	OBSERVAÇÕES
MURICI DOS PORTELAS	SEM DADOS	BOMBA	LOCALIDADE SÃO CARLOS	ATIVO	NÃO INFORMADO	0,97	SEM DADOS	PMSB	
MURICI DOS PORTELAS	SEM DADOS	BOMBA	LOCALIDADE SÃO FÉLIX	ATIVO	NÃO INFORMADO	SEM DADOS	SEM DADOS	PMSB	
MURICI DOS PORTELAS	SEM DADOS	BOMBA	LOCALIDADE SÃO VICENTE	ATIVO	NÃO INFORMADO	2,22	SEM DADOS	PMSB	
MURICI DOS PORTELAS	SEM DADOS	BOMBA	LOCALIDADE TOUROS	ATIVO	MODERADA	2,75	1,50	PMSB	POÇO FUNCIONANDO EM ÁREA NÃO CERCADA E COM LAJE DE PROTEÇÃO SANITÁRIA
MURICI DOS PORTELAS	SEM DADOS	BOMBA	LOCALIDADE TUCUNS	INATIVO	RUIM	SEM DADOS	SEM DADOS	PMSB	O POÇO ENCONTRA-SE EM ÁREA NÃO CERCADA, SEM TAMPA E SEM LAJE DE PROTEÇÃO SANITÁRIA
MURICI DOS PORTELAS	SEM DADOS	BOMBA	LOCALIDADE TUCUNS	ATIVO	RUIM	SEM DADOS	SEM DADOS	PMSB	O POÇO ENCONTRA-SE EM ÁREA NÃO CERCADA, SEM TAMPA E SEM LAJE DE PROTEÇÃO SANITÁRIA
MURICI DOS PORTELAS	SEM DADOS	BOMBA	LOCALIDADE VILA NOVA	ATIVO	NÃO INFORMADO	SEM DADOS	SEM DADOS	PMSB	
NOSSA SENHORA DOS REMÉDIOS	SEM DADOS	BOMBA	CHAPADA DO MANOEL OLIVEIRA I	ATIVO	MODERADA	SEM DADOS	SEM DADOS	PMSB	POSSUI CERCA E LAJE DE PROTEÇÃO NO POÇO FORA DOS PADRÕES
NOSSA SENHORA DOS REMÉDIOS	SEM DADOS	BOMBA	CHAPADA DO MANOEL OLIVEIRA II	ATIVO	BOA	SEM DADOS	SEM DADOS	PMSB	APENAS LIMPEZA
NOSSA SENHORA DOS REMÉDIOS	SEM DADOS	BOMBA	LOCALIDADE BAIXÃO	ATIVO	NÃO INFORMADO	SEM DADOS	SEM DADOS	PMSB	
NOSSA SENHORA DOS REMÉDIOS	SEM DADOS	BOMBA	LOCALIDADE BARRIGUDA	ATIVO	NÃO INFORMADO	0,55	SEM DADOS	PMSB	
NOSSA SENHORA DOS REMÉDIOS	SEM DADOS	SEM DADOS	LOCALIDADE BARRO BRANCO	ATIVO	NÃO INFORMADO	SEM DADOS	SEM DADOS	PMSB	
NOSSA SENHORA DOS REMÉDIOS	SEM DADOS	BOMBA	LOCALIDADE BOCA DA MATA	ATIVO	NÃO INFORMADO	SEM DADOS	SEM DADOS	PMSB	
NOSSA SENHORA DOS REMÉDIOS	CISTERNA	BOMBA	LOCALIDADE BOCA DA MATA	ATIVO	NÃO INFORMADO	SEM DADOS	SEM DADOS	PMSB	
NOSSA SENHORA DOS REMÉDIOS	SEM DADOS	BOMBA	LOCALIDADE BOM JESUS	ATIVO	NÃO INFORMADO	SEM DADOS	SEM DADOS	PMSB	

MUNICÍPIO	NOME DO ATIVO	EQUIPAMENTO	ENDEREÇO	SITUAÇÃO	CONDIÇÃO	VAZÃO (L/S)	POTÊNCIA (CV)	FONTE DOS DADOS	OBSERVAÇÕES
NOSSA SENHORA DOS REMÉDIOS	SEM DADOS	BOMBA	LOCALIDADE BOM JESUS	INATIVO	NÃO INFORMADO	SEM DADOS	SEM DADOS	PMSB	
NOSSA SENHORA DOS REMÉDIOS	SEM DADOS	BOMBA	LOCALIDADE CAPIM GROSSO	ATIVO	NÃO INFORMADO	1,37	SEM DADOS	PMSB	
NOSSA SENHORA DOS REMÉDIOS	SEM DADOS	BOMBA	LOCALIDADE CONTENDAS	ATIVO	NÃO INFORMADO	SEM DADOS	SEM DADOS	PMSB	
NOSSA SENHORA DOS REMÉDIOS	SEM DADOS	BOMBA	LOCALIDADE DESCUIDO	INATIVO	NÃO INFORMADO	SEM DADOS	SEM DADOS	PMSB	
NOSSA SENHORA DOS REMÉDIOS	SEM DADOS	BOMBA	LOCALIDADE FLORES	ATIVO	NÃO INFORMADO	1,40	SEM DADOS	PMSB	
NOSSA SENHORA DOS REMÉDIOS	SEM DADOS	BOMBA	LOCALIDADE JABUTI	ATIVO	NÃO INFORMADO	SEM DADOS	SEM DADOS	PMSB	
NOSSA SENHORA DOS REMÉDIOS	SEM DADOS	BOMBA	LOCALIDADE LAGOA DAS TITARAS	ATIVO	NÃO INFORMADO	SEM DADOS	SEM DADOS	PMSB	
NOSSA SENHORA DOS REMÉDIOS	SEM DADOS	BOMBA	LOCALIDADE LAGOA DAS TITARAS	INATIVO	NÃO INFORMADO	SEM DADOS	SEM DADOS	PMSB	
NOSSA SENHORA DOS REMÉDIOS	SEM DADOS	BOMBA	LOCALIDADE LAGOA DE FORA	ATIVO	NÃO INFORMADO	0,14	1,50	PMSB	
NOSSA SENHORA DOS REMÉDIOS	SEM DADOS	BOMBA	LOCALIDADE MANDACARU	ATIVO	NÃO INFORMADO	SEM DADOS	SEM DADOS	PMSB	
NOSSA SENHORA DOS REMÉDIOS	SEM DADOS	BOMBA	LOCALIDADE MATA ALTA	ATIVO	NÃO INFORMADO	1,11	1,00	PMSB	
NOSSA SENHORA DOS REMÉDIOS	SEM DADOS	BOMBA	LOCALIDADE MATINHA	ATIVO	NÃO INFORMADO	SEM DADOS	SEM DADOS	PMSB	
NOSSA SENHORA DOS REMÉDIOS	SEM DADOS	BOMBA	LOCALIDADE MATINHA	INATIVO	NÃO INFORMADO	SEM DADOS	SEM DADOS	PMSB	
NOSSA SENHORA DOS REMÉDIOS	SEM DADOS	BOMBA	LOCALIDADE MATO GRANDE	ATIVO	NÃO INFORMADO	1,67	SEM DADOS	PMSB	
NOSSA SENHORA DOS REMÉDIOS	SEM DADOS	BOMBA	LOCALIDADE MATO GRANDE	ATIVO	NÃO INFORMADO	SEM DADOS	SEM DADOS	PMSB	
NOSSA SENHORA DOS REMÉDIOS	SEM DADOS	BOMBA	LOCALIDADE MOCAMBO	ATIVO	NÃO INFORMADO	9,72	1,50	PMSB	
NOSSA SENHORA DOS REMÉDIOS	SEM DADOS	BOMBA	LOCALIDADE MORRINS	ATIVO	NÃO INFORMADO	1,11	3,00	PMSB	
NOSSA SENHORA DOS REMÉDIOS	SEM DADOS	BOMBA	LOCALIDADE PAPAGAIO	ATIVO	NÃO INFORMADO	1,67	5,00	PMSB	

MUNICÍPIO	NOME DO ATIVO	EQUIPAMENTO	ENDEREÇO	SITUAÇÃO	CONDIÇÃO	VAZÃO (L/S)	POTÊNCIA (CV)	FONTE DOS DADOS	OBSERVAÇÕES
NOSSA SENHORA DOS REMÉDIOS	SEM DADOS	BOMBA	LOCALIDADE PIADOR	ATIVO	NÃO INFORMADO	0,83	1,50	PMSB	
NOSSA SENHORA DOS REMÉDIOS	SEM DADOS	BOMBA	LOCALIDADE RAPOSA	ATIVO	NÃO INFORMADO	1,11	SEM DADOS	PMSB	
NOSSA SENHORA DOS REMÉDIOS	SEM DADOS	BOMBA	LOCALIDADE RETIRO DO CAZÉ	ATIVO	NÃO INFORMADO	2,22	1,00	PMSB	
NOSSA SENHORA DOS REMÉDIOS	SEM DADOS	BOMBA	LOCALIDADE RETIRO VELHO	ATIVO	NÃO INFORMADO	0,08	SEM DADOS	PMSB	
NOSSA SENHORA DOS REMÉDIOS	SEM DADOS	BOMBA	LOCALIDADE RIACHO DA MATA	ATIVO	NÃO INFORMADO	1,67	1,00	PMSB	
NOSSA SENHORA DOS REMÉDIOS	SEM DADOS	BOMBA	LOCALIDADE RIACHO DO ZEZINHO	ATIVO	NÃO INFORMADO	3,33	1,50	PMSB	
NOSSA SENHORA DOS REMÉDIOS	SEM DADOS	BOMBA	LOCALIDADE RIACHO DO ZEZINHO	ATIVO	NÃO INFORMADO	2,78	1,50	PMSB	
NOSSA SENHORA DOS REMÉDIOS	SEM DADOS	BOMBA	LOCALIDADE SANTA LUZIA	ATIVO	NÃO INFORMADO	SEM DADOS	SEM DADOS	PMSB	
NOSSA SENHORA DOS REMÉDIOS	SEM DADOS	BOMBA	LOCALIDADE SANTARÉM	ATIVO	NÃO INFORMADO	SEM DADOS	SEM DADOS	PMSB	
NOSSA SENHORA DOS REMÉDIOS	SEM DADOS	BOMBA	LOCALIDADE SANTARÉM	INATIVO	NÃO INFORMADO	SEM DADOS	SEM DADOS	PMSB	
NOSSA SENHORA DOS REMÉDIOS	SEM DADOS	BOMBA	LOCALIDADE SANTO ANTÔNIO	ATIVO	NÃO INFORMADO	SEM DADOS	SEM DADOS	PMSB	
NOSSA SENHORA DOS REMÉDIOS	SEM DADOS	BOMBA	LOCALIDADE SANTO ANTÔNIO	ATIVO	NÃO INFORMADO	SEM DADOS	SEM DADOS	PMSB	
NOSSA SENHORA DOS REMÉDIOS	SEM DADOS	BOMBA	LOCALIDADE SANTO ANTÔNIO	INATIVO	NÃO INFORMADO	SEM DADOS	SEM DADOS	PMSB	
NOSSA SENHORA DOS REMÉDIOS	SEM DADOS	BOMBA	LOCALIDADE SANTO ANTÔNIO	INATIVO	NÃO INFORMADO	SEM DADOS	SEM DADOS	PMSB	
NOSSA SENHORA DOS REMÉDIOS	SEM DADOS	BOMBA	LOCALIDADE TABOLEIRO	ATIVO	NÃO INFORMADO	SEM DADOS	SEM DADOS	PMSB	
NOSSA SENHORA DOS REMÉDIOS	SEM DADOS	BOMBA	LOCALIDADE TABOLEIRO I	ATIVO	NÃO INFORMADO	SEM DADOS	SEM DADOS	PMSB	
NOSSA SENHORA DOS REMÉDIOS	SEM DADOS	BOMBA	LOCALIDADE TABOQUINHA	ATIVO	NÃO INFORMADO	SEM DADOS	SEM DADOS	PMSB	

MUNICÍPIO	NOME DO ATIVO	EQUIPAMENTO	ENDEREÇO	SITUAÇÃO	CONDIÇÃO	VAZÃO (L/S)	POTÊNCIA (CV)	FONTE DOS DADOS	OBSERVAÇÕES
NOSSA SENHORA DOS REMÉDIOS	SEM DADOS	BOMBA	LOCALIDADE VARGEM	ATIVO	NÃO INFORMADO	0,69	SEM DADOS	PMSB	
NOVO SANTO ANTÔNIO	POÇO MONTE AZUL	SEM DADOS	PV MONTE AZUL	ATIVO	NÃO INFORMADO	SEM DADOS	SEM DADOS	INFO REQUEST	EM OPERAÇÃO PARCIAL (NECESSITA ALGUM EQUIPAMENTO PARA OPERAÇÃO PLENA)
NOVO SANTO ANTÔNIO	POÇO SÃO FRANCISCO	SEM DADOS	PV SÃO FRANCISCO	ATIVO	NÃO INFORMADO	SEM DADOS	SEM DADOS	INFO REQUEST	EM OPERAÇÃO PARCIAL (NECESSITA ALGUM EQUIPAMENTO PARA OPERAÇÃO PLENA)
NOVO SANTO ANTÔNIO	POÇO ANGICO BRANCO	SEM DADOS	PV ANGICO BRANCO	ATIVO	NÃO INFORMADO	SEM DADOS	SEM DADOS	INFO REQUEST	EM OPERAÇÃO PARCIAL (NECESSITA ALGUM EQUIPAMENTO PARA OPERAÇÃO PLENA)
NOVO SANTO ANTÔNIO	POÇO GOIABEIRA	SEM DADOS	PV GOIABEIRA	ATIVO	NÃO INFORMADO	SEM DADOS	SEM DADOS	INFO REQUEST	EM OPERAÇÃO PLENA
NOVO SANTO ANTÔNIO	POÇO QUEIMADAS	SEM DADOS	PV QUEIMADAS	ATIVO	NÃO INFORMADO	SEM DADOS	SEM DADOS	INFO REQUEST	EM OPERAÇÃO INDEVIDA (NECESSITA DE MANUTENÇÃO E/OU MELHORIAS)
NOVO SANTO ANTÔNIO	POÇO MULUNGU	SEM DADOS	PV MULUNGU	ATIVO	NÃO INFORMADO	SEM DADOS	SEM DADOS	INFO REQUEST	EM OPERAÇÃO INDEVIDA (NECESSITA DE MANUTENÇÃO E/OU MELHORIAS)
NOVO SANTO ANTÔNIO	POÇO TORRÕES	SEM DADOS	PV TORRÕES	ATIVO	NÃO INFORMADO	SEM DADOS	SEM DADOS	INFO REQUEST	EM OPERAÇÃO PLENA
NOVO SANTO ANTÔNIO	POÇO LAGOA DAS ALMAS	SEM DADOS	PV LAGOA DAS ALMAS	ATIVO	NÃO INFORMADO	SEM DADOS	SEM DADOS	INFO REQUEST	EM OPERAÇÃO INDEVIDA (NECESSITA DE MANUTENÇÃO E/OU MELHORIAS)
NOVO SANTO ANTÔNIO	POÇO CACHOEIRINHA	SEM DADOS	PV CACHOEIRINHA	ATIVO	NÃO INFORMADO	SEM DADOS	SEM DADOS	INFO REQUEST	EM OPERAÇÃO PARCIAL (NECESSITA ALGUM EQUIPAMENTO PARA OPERAÇÃO PLENA)
NOVO SANTO ANTÔNIO	POÇO SÃO JOSE DOS MATOS	SEM DADOS	PV SÃO JOSE DOS MATOS	ATIVO	NÃO INFORMADO	SEM DADOS	SEM DADOS	INFO REQUEST	EM OPERAÇÃO INDEVIDA (NECESSITA DE MANUTENÇÃO E/OU MELHORIAS)
NOVO SANTO ANTÔNIO	POÇO AGROVILA	SEM DADOS	PV AGROVILA	ATIVO	NÃO INFORMADO	SEM DADOS	SEM DADOS	INFO REQUEST	EM OPERAÇÃO INDEVIDA (NECESSITA DE

MUNICÍPIO	NOME DO ATIVO	EQUIPAMENTO	ENDEREÇO	SITUAÇÃO	CONDIÇÃO	VAZÃO (L/S)	POTÊNCIA (CV)	FONTE DOS DADOS	OBSERVAÇÕES
									MANUTENÇÃO E/OU MELHORIAS)
NOVO SANTO ANTÔNIO	POÇO BARROCA	SEM DADOS	PV BARROCA	ATIVO	NÃO INFORMADO	SEM DADOS	SEM DADOS	INFO REQUEST	EM OPERAÇÃO PARCIAL (NECESSITA ALGUM EQUIPAMENTO PARA OPERAÇÃO PLENA)
NOVO SANTO ANTÔNIO	POÇO CAJUEIRO	SEM DADOS	PV CAJUEIRO	ATIVO	NÃO INFORMADO	SEM DADOS	SEM DADOS	INFO REQUEST	EM OPERAÇÃO INDEVIDA (NECESSITA DE MANUTENÇÃO E/OU MELHORIAS)
NOVO SANTO ANTÔNIO	POÇO PAU DE CHAPADA	SEM DADOS	PV PAU DE CHAPADA	INATIVO	NÃO INFORMADO	SEM DADOS	SEM DADOS	INFO REQUEST	DESATIVADO (ATIVAÇÃO NECESSÁRIA PARA O FUNCIONAMENTO INTEGRAL DO SISTEMA)
NOVO SANTO ANTÔNIO	POÇO BELO AIRES	SEM DADOS	PV BELO AIRES	ATIVO	NÃO INFORMADO	SEM DADOS	SEM DADOS	INFO REQUEST	EM OPERAÇÃO PLENA
NOVO SANTO ANTÔNIO	POÇO LAGOAS	SEM DADOS	PV LAGOAS DAS ALMAS	ATIVO	NÃO INFORMADO	SEM DADOS	SEM DADOS	INFO REQUEST	EM OPERAÇÃO INDEVIDA (NECESSITA DE MANUTENÇÃO E/OU MELHORIAS)
NOVO SANTO ANTÔNIO	POÇO BOA VISTA	SEM DADOS	PV BOA VISTA	ATIVO	NÃO INFORMADO	SEM DADOS	SEM DADOS	INFO REQUEST	EM OPERAÇÃO PLENA
NOVO SANTO ANTÔNIO	POÇO NAZARÉ	SEM DADOS	PV NAZARÉ	ATIVO	NÃO INFORMADO	SEM DADOS	SEM DADOS	INFO REQUEST	EM OPERAÇÃO INDEVIDA (NECESSITA DE MANUTENÇÃO E/OU MELHORIAS)
NOVO SANTO ANTÔNIO	POÇO DO SALÉ	SEM DADOS	ASSENTAMENTO SALE	ATIVO	NÃO INFORMADO	SEM DADOS	SEM DADOS	INFO REQUEST	EM OPERAÇÃO PARCIAL (NECESSITA ALGUM EQUIPAMENTO PARA OPERAÇÃO PLENA)
NOVO SANTO ANTÔNIO	OLHO DGUA DAS POMBAS	SEM DADOS	LC OLHO DGUA DAS POMBAS	ATIVO	NÃO INFORMADO	SEM DADOS	SEM DADOS	INFO REQUEST	EM OPERAÇÃO INDEVIDA (NECESSITA DE MANUTENÇÃO E/OU MELHORIAS)
NOVO SANTO ANTÔNIO	N° 06	BOMBA	LOCALIDADE SÃO JOSÉ DOS MATOS	ATIVO	NÃO INFORMADO	3,33	2,00	PMSB	
NOVO SANTO ANTÔNIO	N° 07	BOMBA	LOCALIDADE AGROVILA	ATIVO	NÃO INFORMADO	0,83	1,00	PMSB	

MUNICÍPIO	NOME DO ATIVO	EQUIPAMENTO	ENDEREÇO	SITUAÇÃO	CONDIÇÃO	VAZÃO (L/S)	POTÊNCIA (CV)	FONTE DOS DADOS	OBSERVAÇÕES
NOVO SANTO ANTÔNIO	Nº 08	BOMBA	LOCALIDADE AGROVILA	ATIVO	NÃO INFORMADO	0,83	2,00	PMSB	
NOVO SANTO ANTÔNIO	Nº 09	BOMBA	LOCALIDADE NAZARÉ	ATIVO	NÃO INFORMADO	0,55	2,00	PMSB	
NOVO SANTO ANTÔNIO	Nº 10	BOMBA	LOCALIDADE NAZARÉ	ATIVO	NÃO INFORMADO	0,83	1,00	PMSB	
NOVO SANTO ANTÔNIO	Nº 11	BOMBA	LOCALIDADE NAZARÉ	ATIVO	NÃO INFORMADO	0,50	1,50	PMSB	
OLHO D'ÁGUA DO PIAUÍ	Nº 11	BOMBA	POVOADO LAGOA D'ÁGUA	ATIVO	NÃO INFORMADO	1,39	3,00	PMSB	
OLHO D'ÁGUA DO PIAUÍ	Nº 06	BOMBA	COMUNIDADE JACARANDÁ	ATIVO	NÃO INFORMADO	2,22	7,00	PMSB	
OLHO D'ÁGUA DO PIAUÍ	Nº 07	BOMBA	ASSENTAMENTO TAMBORIL	ATIVO	NÃO INFORMADO	3,88	10,00	PMSB	
OLHO D'ÁGUA DO PIAUÍ	Nº 08	BOMBA	POVOADO SÃO JOÃO	ATIVO	NÃO INFORMADO	1,66	7,00	PMSB	
OLHO D'ÁGUA DO PIAUÍ	Nº 09	BOMBA	POVOADO SÃO JOÃO	ATIVO	NÃO INFORMADO	0,83	2,00	PMSB	
OLHO D'ÁGUA DO PIAUÍ	Nº 10	BOMBA	POVOADO BOM JESUS	ATIVO	NÃO INFORMADO	1,66	7,00	PMSB	
OLHO D'ÁGUA DO PIAUÍ	Nº 12	BOMBA	POVOADO CARRETÃO	ATIVO	NÃO INFORMADO	1,38	3,00	PMSB	
OLHO D'ÁGUA DO PIAUÍ	Nº 13	BOMBA	POVOADO BURITI	ATIVO	NÃO INFORMADO	1,11	3,00	PMSB	
OLHO D'ÁGUA DO PIAUÍ	Nº 14	BOMBA	POVOADO BURITI	ATIVO	NÃO INFORMADO	SEM DADOS	SEM DADOS	PMSB	
OLHO D'ÁGUA DO PIAUÍ	Nº 15	BOMBA	POVOADO CARRASCO	ATIVO	NÃO INFORMADO	1,38	3,00	PMSB	
PALMEIRAIS	POÇO 01	EBARA 4BPS5F-10	POVOADO BURITIZINHO	SEM DADOS	NÃO INFORMADO	0,31	1,5	AGESPISA	
PALMEIRAIS	POÇO 01	EBARA BHS 511-6	POVOADO CAFUNDÓ	SEM DADOS	NÃO INFORMADO	0,93	6,00	AGESPISA	
PALMEIRAIS	POÇO 01	EBARA BHS 411-6	POVOADO MATINHA	SEM DADOS	NÃO INFORMADO	0,46	4,5	AGESPISA	
PALMEIRAIS	POÇO 01	EBARA BHS 412-4	POVOADO RIACHO DO NEGROS	SEM DADOS	NÃO INFORMADO	0,77	3,5	AGESPISA	

MUNICÍPIO	NOME DO ATIVO	EQUIPAMENTO	ENDEREÇO	SITUAÇÃO	CONDIÇÃO	VAZÃO (L/S)	POTÊNCIA (CV)	FONTE DOS DADOS	OBSERVAÇÕES
PALMEIRAIS	POÇO 01	EBARA BHS 412-6	POVOADO SÃO JOAQUIM	SEM DADOS	NÃO INFORMADO	1,12	5,00	AGESPISA	
PALMEIRAIS	POÇO 01	EBARA 4BPS5F-18	POVOADO SERRA DA SOLTA	SEM DADOS	NÃO INFORMADO	0,23	3,5	AGESPISA	
PALMEIRAIS	POÇO 01	LEÃO R11A-11	POVOADO TRANQUEIRA	SEM DADOS	NÃO INFORMADO	0,54	7,00	AGESPISA	
PALMEIRAIS	POÇO 6	EBARA BHS 512-7	CAMPO DO PALMEIRA - BAIXA FRIA	SEM DADOS	NÃO INFORMADO	1,54	12,5	AGESPISA	
PASSAGEM FRANCA DO PIAUÍ	CAIXA D'ÁGUA	SEM DADOS	SEM DADOS	ATIVO	BOA	SEM DADOS	SEM DADOS	INFO REQUEST	
PASSAGEM FRANCA DO PIAUÍ	CAIXA D'ÁGUA	SEM DADOS	SEM DADOS	ATIVO	BOA	SEM DADOS	SEM DADOS	INFO REQUEST	
PASSAGEM FRANCA DO PIAUÍ	CAIXA D'ÁGUA	SEM DADOS	SEM DADOS	ATIVO	BOA	SEM DADOS	SEM DADOS	INFO REQUEST	
PASSAGEM FRANCA DO PIAUÍ	CAIXA D'ÁGUA	SEM DADOS	SEM DADOS	ATIVO	BOA	SEM DADOS	SEM DADOS	INFO REQUEST	
PASSAGEM FRANCA DO PIAUÍ	CAIXA D'ÁGUA	SEM DADOS	SEM DADOS	ATIVO	BOA	SEM DADOS	SEM DADOS	INFO REQUEST	
PASSAGEM FRANCA DO PIAUÍ	CAIXA D'ÁGUA	SEM DADOS	SEM DADOS	ATIVO	BOA	SEM DADOS	SEM DADOS	INFO REQUEST	
PASSAGEM FRANCA DO PIAUÍ	CAIXA D'ÁGUA	SEM DADOS	SEM DADOS	ATIVO	BOA	SEM DADOS	SEM DADOS	INFO REQUEST	
PASSAGEM FRANCA DO PIAUÍ	CAIXA D'ÁGUA	SEM DADOS	SEM DADOS	ATIVO	BOA	SEM DADOS	SEM DADOS	INFO REQUEST	
PASSAGEM FRANCA DO PIAUÍ	CAIXA D'ÁGUA	SEM DADOS	SEM DADOS	ATIVO	BOA	SEM DADOS	SEM DADOS	INFO REQUEST	
PASSAGEM FRANCA DO PIAUÍ	CAIXA D'ÁGUA	SEM DADOS	SEM DADOS	ATIVO	BOA	SEM DADOS	SEM DADOS	INFO REQUEST	
PASSAGEM FRANCA DO PIAUÍ	CAIXA D'ÁGUA	SEM DADOS	SEM DADOS	ATIVO	BOA	SEM DADOS	SEM DADOS	INFO REQUEST	
PASSAGEM FRANCA DO PIAUÍ	CAIXA D'ÁGUA	SEM DADOS	SEM DADOS	ATIVO	BOA	SEM DADOS	SEM DADOS	INFO REQUEST	
PASSAGEM FRANCA DO PIAUÍ	CAIXA D'ÁGUA	SEM DADOS	SEM DADOS	ATIVO	BOA	SEM DADOS	SEM DADOS	INFO REQUEST	
PASSAGEM FRANCA DO PIAUÍ	CAIXA D'ÁGUA	SEM DADOS	SEM DADOS	ATIVO	BOA	SEM DADOS	SEM DADOS	INFO REQUEST	
PASSAGEM FRANCA DO PIAUÍ	CAIXA D'ÁGUA	SEM DADOS	SEM DADOS	ATIVO	BOA	SEM DADOS	SEM DADOS	INFO REQUEST	
PASSAGEM FRANCA DO PIAUÍ	CAIXA D'ÁGUA	SEM DADOS	SEM DADOS	ATIVO	BOA	SEM DADOS	SEM DADOS	INFO REQUEST	
PASSAGEM FRANCA DO PIAUÍ	CAIXA D'ÁGUA	SEM DADOS	SEM DADOS	ATIVO	BOA	SEM DADOS	SEM DADOS	INFO REQUEST	
PASSAGEM FRANCA DO PIAUÍ	CAIXA D'ÁGUA	SEM DADOS	SEM DADOS	ATIVO	BOA	SEM DADOS	SEM DADOS	INFO REQUEST	
PASSAGEM FRANCA DO PIAUÍ	CAIXA D'ÁGUA	SEM DADOS	SEM DADOS	ATIVO	BOA	SEM DADOS	SEM DADOS	INFO REQUEST	

MUNICÍPIO	NOME DO ATIVO	EQUIPAMENTO	ENDEREÇO	SITUAÇÃO	CONDIÇÃO	VAZÃO (L/S)	POTÊNCIA (CV)	FONTE DOS DADOS	OBSERVAÇÕES
PASSAGEM FRANCA DO PIAUÍ	CAIXA D'ÁGUA	SEM DADOS	SEM DADOS	ATIVO	BOA	SEM DADOS	SEM DADOS	INFO REQUEST	
PASSAGEM FRANCA DO PIAUÍ	CAIXA D'ÁGUA	SEM DADOS	SEM DADOS	ATIVO	BOA	SEM DADOS	SEM DADOS	INFO REQUEST	
PASSAGEM FRANCA DO PIAUÍ	CAIXA D'ÁGUA	SEM DADOS	SEM DADOS	ATIVO	BOA	SEM DADOS	SEM DADOS	INFO REQUEST	
PASSAGEM FRANCA DO PIAUÍ	CAIXA D'ÁGUA	SEM DADOS	SEM DADOS	ATIVO	BOA	SEM DADOS	SEM DADOS	INFO REQUEST	
PASSAGEM FRANCA DO PIAUÍ	CAIXA D'ÁGUA	SEM DADOS	SEM DADOS	ATIVO	BOA	SEM DADOS	SEM DADOS	INFO REQUEST	
PASSAGEM FRANCA DO PIAUÍ	CAIXA D'ÁGUA	SEM DADOS	SEM DADOS	ATIVO	BOA	SEM DADOS	SEM DADOS	INFO REQUEST	
PASSAGEM FRANCA DO PIAUÍ	CAIXA D'ÁGUA	SEM DADOS	SEM DADOS	ATIVO	BOA	SEM DADOS	SEM DADOS	INFO REQUEST	
PASSAGEM FRANCA DO PIAUÍ	CAIXA D'ÁGUA	SEM DADOS	SEM DADOS	ATIVO	BOA	SEM DADOS	SEM DADOS	INFO REQUEST	
PASSAGEM FRANCA DO PIAUÍ	CAIXA D'ÁGUA	SEM DADOS	SEM DADOS	ATIVO	BOA	SEM DADOS	SEM DADOS	INFO REQUEST	
PASSAGEM FRANCA DO PIAUÍ	CAIXA D'ÁGUA	SEM DADOS	SEM DADOS	ATIVO	BOA	SEM DADOS	SEM DADOS	INFO REQUEST	
PASSAGEM FRANCA DO PIAUÍ	CAIXA D'ÁGUA	SEM DADOS	SEM DADOS	ATIVO	BOA	SEM DADOS	SEM DADOS	INFO REQUEST	
PASSAGEM FRANCA DO PIAUÍ	CAIXA D'ÁGUA	SEM DADOS	SEM DADOS	ATIVO	BOA	SEM DADOS	SEM DADOS	INFO REQUEST	
PASSAGEM FRANCA DO PIAUÍ	CAIXA D'ÁGUA	SEM DADOS	SEM DADOS	ATIVO	BOA	SEM DADOS	SEM DADOS	INFO REQUEST	
PASSAGEM FRANCA DO PIAUÍ	CAIXA D'ÁGUA	SEM DADOS	SEM DADOS	ATIVO	BOA	SEM DADOS	SEM DADOS	INFO REQUEST	
PASSAGEM FRANCA DO PIAUÍ	CAIXA D'ÁGUA	SEM DADOS	SEM DADOS	ATIVO	BOA	SEM DADOS	SEM DADOS	INFO REQUEST	
PIRACURUCA	POÇO	SEM DADOS	PIRANHAS (DALVO)	ATIVO	NÃO INFORMADO	0,56	SEM DADOS	INFO REQUEST	EM OPERAÇÃO PLENA
PIRACURUCA	POÇO	SEM DADOS	PIRANHAS (CONCEIÇÃO)	ATIVO	NÃO INFORMADO	1,11	SEM DADOS	INFO REQUEST	EM OPERAÇÃO PLENA
PIRACURUCA	POÇO	SEM DADOS	MORORÓ	ATIVO	NÃO INFORMADO	0,56	SEM DADOS	INFO REQUEST	EM OPERAÇÃO PLENA
PIRACURUCA	POÇO	SEM DADOS	FURA MÃO	ATIVO	NÃO INFORMADO	0,83	SEM DADOS	INFO REQUEST	EM OPERAÇÃO PLENA
PIRACURUCA	POÇO	SEM DADOS	SERRA VERDE (BOBÓ)	ATIVO	NÃO INFORMADO	0,56	SEM DADOS	INFO REQUEST	EM OPERAÇÃO PLENA
PIRACURUCA	POÇO	SEM DADOS	SERRA VERDE (ANTONIO SOCORRO)	ATIVO	NÃO INFORMADO	0,56	SEM DADOS	INFO REQUEST	EM OPERAÇÃO PLENA
PIRACURUCA	POÇO	SEM DADOS	QUEIMADAS	ATIVO	NÃO INFORMADO	0,56	SEM DADOS	INFO REQUEST	EM OPERAÇÃO PLENA
PIRACURUCA	POÇO	SEM DADOS	ROSÁRIO DE CIMA	ATIVO	NÃO INFORMADO	0,56	SEM DADOS	INFO REQUEST	EM OPERAÇÃO PLENA
PIRACURUCA	POÇO	SEM DADOS	VARZINHA	ATIVO	NÃO INFORMADO	0,56	SEM DADOS	INFO REQUEST	EM OPERAÇÃO PLENA

MUNICÍPIO	NOME DO ATIVO	EQUIPAMENTO	ENDEREÇO	SITUAÇÃO	CONDIÇÃO	VAZÃO (L/S)	POTÊNCIA (CV)	FONTE DOS DADOS	OBSERVAÇÕES
PIRACURUCA	POÇO	SEM DADOS	BAIXÃO DAS FURNAS	ATIVO	NÃO INFORMADO	0,56	SEM DADOS	INFO REQUEST	EM OPERAÇÃO PLENA
PIRACURUCA	POÇO	SEM DADOS	CARBAUBAL (JUDITE)	ATIVO	NÃO INFORMADO	0,56	SEM DADOS	INFO REQUEST	EM OPERAÇÃO PLENA
PIRACURUCA	POÇO	SEM DADOS	CARNALBAL PASSATEMPO	ATIVO	NÃO INFORMADO	0,56	SEM DADOS	INFO REQUEST	EM OPERAÇÃO PLENA
PIRACURUCA	POÇO	SEM DADOS	CHORADOR (VEREMOS VELHO)	ATIVO	NÃO INFORMADO	0,56	SEM DADOS	INFO REQUEST	EM OPERAÇÃO PLENA
PIRACURUCA	POÇO	SEM DADOS	CARNAUBAL (RAIMUNDO)	ATIVO	NÃO INFORMADO	0,56	SEM DADOS	INFO REQUEST	EM OPERAÇÃO PLENA
PIRACURUCA	POÇO	SEM DADOS	ALECRIM (ZÉ PINTO)	ATIVO	NÃO INFORMADO	0,56	SEM DADOS	INFO REQUEST	EM OPERAÇÃO PLENA
PIRACURUCA	POÇO	SEM DADOS	CABEÇA DA PORCA (VARJOTA)	ATIVO	NÃO INFORMADO	0,56	SEM DADOS	INFO REQUEST	EM OPERAÇÃO PLENA
PIRACURUCA	POÇO	SEM DADOS	MORRO DO SOCEGO (BURUTIZINHO)	ATIVO	NÃO INFORMADO	0,56	SEM DADOS	INFO REQUEST	EM OPERAÇÃO PLENA
PIRACURUCA	POÇO	SEM DADOS	JACAREÍ DE BAIXO	ATIVO	NÃO INFORMADO	0,56	SEM DADOS	INFO REQUEST	EM OPERAÇÃO PLENA
PIRACURUCA	POÇO	SEM DADOS	TABULEIRO DO GOMES	ATIVO	NÃO INFORMADO	0,56	SEM DADOS	INFO REQUEST	EM OPERAÇÃO PLENA
PIRACURUCA	POÇO	SEM DADOS	SALGADO	ATIVO	NÃO INFORMADO	0,56	SEM DADOS	INFO REQUEST	EM OPERAÇÃO PLENA
PIRACURUCA	POÇO	SEM DADOS	SAMBAÍBA	ATIVO	NÃO INFORMADO	0,83	SEM DADOS	INFO REQUEST	EM OPERAÇÃO PLENA
PIRACURUCA	POÇO	SEM DADOS	MORRO DA AREIA	ATIVO	NÃO INFORMADO	0,56	SEM DADOS	INFO REQUEST	EM OPERAÇÃO PLENA
PIRACURUCA	POÇO	SEM DADOS	ANGICAL	ATIVO	NÃO INFORMADO	0,56	SEM DADOS	INFO REQUEST	EM OPERAÇÃO PLENA
PIRACURUCA	POÇO	SEM DADOS	PALMEIRA	ATIVO	NÃO INFORMADO	0,56	SEM DADOS	INFO REQUEST	EM OPERAÇÃO PLENA
PIRACURUCA	POÇO	SEM DADOS	CAPITÃO DE CAMPOS	ATIVO	NÃO INFORMADO	0,56	SEM DADOS	INFO REQUEST	EM OPERAÇÃO PLENA
PIRACURUCA	POÇO	SEM DADOS	PEDRINHAS	ATIVO	NÃO INFORMADO	0,56	SEM DADOS	INFO REQUEST	EM OPERAÇÃO PLENA
PIRACURUCA	POÇO	SEM DADOS	JACAREÍ DE CIMA	ATIVO	NÃO INFORMADO	0,56	SEM DADOS	INFO REQUEST	EM OPERAÇÃO PLENA
PIRACURUCA	POÇO	SEM DADOS	CROATAZEIRA	ATIVO	NÃO INFORMADO	0,56	SEM DADOS	INFO REQUEST	EM OPERAÇÃO PLENA
PIRACURUCA	POÇO	SEM DADOS	CABEÇA DO PORCO	ATIVO	NÃO INFORMADO	0,56	SEM DADOS	INFO REQUEST	EM OPERAÇÃO PLENA
PIRACURUCA	POÇO	SEM DADOS	CASCUDO	ATIVO	NÃO INFORMADO	0,56	SEM DADOS	INFO REQUEST	EM OPERAÇÃO PLENA
PIRACURUCA	POÇO	SEM DADOS	CATARINA	ATIVO	NÃO INFORMADO	0,56	SEM DADOS	INFO REQUEST	EM OPERAÇÃO PLENA

MUNICÍPIO	NOME DO ATIVO	EQUIPAMENTO	ENDEREÇO	SITUAÇÃO	CONDIÇÃO	VAZÃO (L/S)	POTÊNCIA (CV)	FONTE DOS DADOS	OBSERVAÇÕES
PIRACURUCA	POÇO	SEM DADOS	CORREGO (CARLOTA)	ATIVO	NÃO INFORMADO	0,56	SEM DADOS	INFO REQUEST	EM OPERAÇÃO PLENA
PIRACURUCA	POÇO	SEM DADOS	CORREGO (JANCILO)	ATIVO	NÃO INFORMADO	0,56	SEM DADOS	INFO REQUEST	EM OPERAÇÃO PLENA
PIRACURUCA	POÇO	SEM DADOS	SACO DOS BOIS (TELES)	ATIVO	NÃO INFORMADO	0,56	SEM DADOS	INFO REQUEST	EM OPERAÇÃO PLENA
PIRACURUCA	POÇO	SEM DADOS	SACO DOS BOIS (CHAGA DE FAMA)	ATIVO	NÃO INFORMADO	0,56	SEM DADOS	INFO REQUEST	EM OPERAÇÃO PLENA
PIRACURUCA	POÇO	SEM DADOS	SANTIAGO	ATIVO	NÃO INFORMADO	0,56	SEM DADOS	INFO REQUEST	EM OPERAÇÃO PLENA
PIRACURUCA	POÇO	SEM DADOS	VAMOS VENDO	ATIVO	NÃO INFORMADO	0,56	SEM DADOS	INFO REQUEST	EM OPERAÇÃO PLENA
PIRACURUCA	POÇO	SEM DADOS	CAJUEIRO DO TUNICO	ATIVO	NÃO INFORMADO	0,56	SEM DADOS	INFO REQUEST	EM OPERAÇÃO PLENA
PIRACURUCA	POÇO	SEM DADOS	DESERTO	ATIVO	NÃO INFORMADO	0,56	SEM DADOS	INFO REQUEST	EM OPERAÇÃO PLENA
PIRACURUCA	POÇO	SEM DADOS	TIBALDE	ATIVO	NÃO INFORMADO	0,56	SEM DADOS	INFO REQUEST	EM OPERAÇÃO PLENA
PORTO	POÇO 01	SEM DADOS	LOCALIDADE CANTINHO	ATIVO	NÃO INFORMADO	SEM DADOS	SEM DADOS	INFO REQUEST	EM OPERAÇÃO PLENA
PORTO	POÇO 02	SEM DADOS	LOCALIDADE ESTANHADO	ATIVO	NÃO INFORMADO	SEM DADOS	SEM DADOS	INFO REQUEST	EM OPERAÇÃO PLENA
PORTO	POÇO 03	SEM DADOS	LOCALIDADE GUABIRABAS I	ATIVO	NÃO INFORMADO	SEM DADOS	SEM DADOS	INFO REQUEST	EM OPERAÇÃO PLENA
PORTO	POÇO 04	SEM DADOS	LOCALIDADE GUABIRABAS II	ATIVO	NÃO INFORMADO	SEM DADOS	SEM DADOS	INFO REQUEST	EM OPERAÇÃO PLENA
PORTO	POÇO 05	SEM DADOS	LOCALIDADE JOÃO PINTO	ATIVO	NÃO INFORMADO	SEM DADOS	SEM DADOS	INFO REQUEST	EM OPERAÇÃO PLENA
PORTO	POÇO 06	SEM DADOS	LOCALIDADE MOCAMBO	ATIVO	NÃO INFORMADO	SEM DADOS	SEM DADOS	INFO REQUEST	EM OPERAÇÃO PLENA
PORTO	POÇO 07	SEM DADOS	LOCALIDADE MORORÓ	ATIVO	NÃO INFORMADO	SEM DADOS	SEM DADOS	INFO REQUEST	EM OPERAÇÃO PLENA
PORTO	POÇO 08	SEM DADOS	LOCALIDADE PILÕES DE PEDRA	ATIVO	NÃO INFORMADO	SEM DADOS	SEM DADOS	INFO REQUEST	EM OPERAÇÃO PLENA
PORTO	POÇO 09	SEM DADOS	LOCALIDADE SACO	ATIVO	NÃO INFORMADO	SEM DADOS	SEM DADOS	INFO REQUEST	EM OPERAÇÃO PLENA
PORTO	POÇO 10	SEM DADOS	LOCALIDADE SÃO FRANCISCO	ATIVO	NÃO INFORMADO	SEM DADOS	SEM DADOS	INFO REQUEST	EM OPERAÇÃO PLENA

MUNICÍPIO	NOME DO ATIVO	EQUIPAMENTO	ENDEREÇO	SITUAÇÃO	CONDIÇÃO	VAZÃO (L/S)	POTÊNCIA (CV)	FONTE DOS DADOS	OBSERVAÇÕES
PORTO	POÇO 11	SEM DADOS	LOCALIDADE SUSSUARANA	ATIVO	NÃO INFORMADO	SEM DADOS	SEM DADOS	INFO REQUEST	EM OPERAÇÃO PLENA
PORTO	POÇO 12	SEM DADOS	LOCALIDADE TENDA DE COCO	ATIVO	NÃO INFORMADO	SEM DADOS	SEM DADOS	INFO REQUEST	EM OPERAÇÃO PLENA
PORTO	POÇO 13	SEM DADOS	LOCALIDADE TITARAS	ATIVO	NÃO INFORMADO	SEM DADOS	SEM DADOS	INFO REQUEST	EM OPERAÇÃO PLENA
PORTO	POÇO 14	SEM DADOS	LOCALIDADE TITARAS	ATIVO	NÃO INFORMADO	SEM DADOS	SEM DADOS	INFO REQUEST	EM OPERAÇÃO PLENA
PORTO	POÇO 15	SEM DADOS	LOCALIDADE VILA BOA HORA	INATIVO	NÃO INFORMADO	SEM DADOS	SEM DADOS	INFO REQUEST	EM MANUTENÇÃO
PORTO	POÇO 16	SEM DADOS	LOCALIDADE ANAJÁS	ATIVO	NÃO INFORMADO	SEM DADOS	SEM DADOS	INFO REQUEST	EM OPERAÇÃO PARCIAL (NECESSITA ALGUM EQUIPAMENTO PARA OPERAÇÃO PLENA)
PORTO	POÇO 17	SEM DADOS	LOCALIDADE BAIXÃO II	ATIVO	NÃO INFORMADO	SEM DADOS	SEM DADOS	INFO REQUEST	EM OPERAÇÃO PARCIAL (NECESSITA ALGUM EQUIPAMENTO PARA OPERAÇÃO PLENA)
PORTO	POÇO 18	SEM DADOS	LOCALIDADE BRASILEIRA	ATIVO	NÃO INFORMADO	SEM DADOS	SEM DADOS	INFO REQUEST	EM OPERAÇÃO PARCIAL (NECESSITA ALGUM EQUIPAMENTO PARA OPERAÇÃO PLENA)
PORTO	POÇO 19	SEM DADOS	LOCALIDADE CALDEIRÕES	ATIVO	NÃO INFORMADO	SEM DADOS	SEM DADOS	INFO REQUEST	EM OPERAÇÃO PLENA
PORTO	POÇO 20	SEM DADOS	LOCALIDADE CAMPININHA	ATIVO	NÃO INFORMADO	SEM DADOS	SEM DADOS	INFO REQUEST	EM OPERAÇÃO PARCIAL (NECESSITA ALGUM EQUIPAMENTO PARA OPERAÇÃO PLENA)
PORTO	POÇO 21	SEM DADOS	LOCALIDADE CASSIANOS	ATIVO	NÃO INFORMADO	SEM DADOS	SEM DADOS	INFO REQUEST	EM OPERAÇÃO PLENA
PORTO	POÇO 22	SEM DADOS	LOCALIDADE OS PAULO - ESTANHADO	ATIVO	NÃO INFORMADO	SEM DADOS	SEM DADOS	INFO REQUEST	EM OPERAÇÃO PLENA
PORTO	POÇO 23	SEM DADOS	LOCALIDADE PAU-D'ARCO	ATIVO	NÃO INFORMADO	SEM DADOS	SEM DADOS	INFO REQUEST	EM OPERAÇÃO PLENA
PORTO	POÇO 24	SEM DADOS	LOCALIDADE PÉ DO MORRO	ATIVO	NÃO INFORMADO	SEM DADOS	SEM DADOS	INFO REQUEST	EM OPERAÇÃO PLENA

MUNICÍPIO	NOME DO ATIVO	EQUIPAMENTO	ENDEREÇO	SITUAÇÃO	CONDIÇÃO	VAZÃO (L/S)	POTÊNCIA (CV)	FONTE DOS DADOS	OBSERVAÇÕES
PORTO	POÇO 25	SEM DADOS	LOCALIDADE PEDRAS	ATIVO	NÃO INFORMADO	SEM DADOS	SEM DADOS	INFO REQUEST	EM OPERAÇÃO PLENA
PORTO	POÇO 26	SEM DADOS	LOCALIDADE PILÕES DE PEDRA	ATIVO	NÃO INFORMADO	SEM DADOS	SEM DADOS	INFO REQUEST	EM OPERAÇÃO PLENA
PORTO	POÇO 27	SEM DADOS	LOCALIDADE SALINAS	ATIVO	NÃO INFORMADO	SEM DADOS	SEM DADOS	INFO REQUEST	EM OPERAÇÃO PARCIAL (NECESSITA ALGUM EQUIPAMENTO PARA OPERAÇÃO PLENA)
PORTO	POÇO 28	SEM DADOS	LOCALIDADE TAMBORIL	ATIVO	NÃO INFORMADO	SEM DADOS	SEM DADOS	INFO REQUEST	EM OPERAÇÃO PLENA
PORTO	POÇO 29	SEM DADOS	LOCALIDADE TENDA DE COCO	ATIVO	NÃO INFORMADO	SEM DADOS	SEM DADOS	INFO REQUEST	EM OPERAÇÃO PLENA
PORTO	POÇO 30	SEM DADOS	LOCALIDADE TITARAS	ATIVO	NÃO INFORMADO	SEM DADOS	SEM DADOS	INFO REQUEST	EM OPERAÇÃO PARCIAL (NECESSITA ALGUM EQUIPAMENTO PARA OPERAÇÃO PLENA)
POVOADO MOCAMBINHO	POÇO 01	EBARA BHS 412-8 POT. 6 HP	POVOADO MOCAMBINHO	SEM DADOS	NÃO INFORMADO	0,93	SEM DADOS	AGESPISA	
POVOADO POÇÃO	POÇO 01	LEÃO 4R5PA12 POT. 2,5 HP	POVOADO POÇÃO	SEM DADOS	NÃO INFORMADO	0,46	SEM DADOS	AGESPISA	
SÃO JOÃO DA FRONTEIRA	SEM DADOS	BOMBA	LOCALIDADE BARRA	ATIVO	NÃO INFORMADO	0,42	1,48	PMSB	
SÃO JOÃO DA FRONTEIRA	SEM DADOS	BOMBA	LOCALIDADE SANGRADOR	ATIVO	NÃO INFORMADO	0,33	1,48	PMSB	
SÃO JOÃO DA FRONTEIRA	SEM DADOS	BOMBA	LOCALIDADE SANTA ROSA	ATIVO	NÃO INFORMADO	1,11	1,48	PMSB	
SÃO JOÃO DA FRONTEIRA	SEM DADOS	BOMBA	LOCALIDADE VILA DA MATA	ATIVO	NÃO INFORMADO	SEM DADOS	SEM DADOS	PMSB	
SÃO JOÃO DA FRONTEIRA	SEM DADOS	BOMBA	LOCALIDADE TUCUNA DOS RITAS (TUCUNA 2)	ATIVO	NÃO INFORMADO	0,69	1,48	PMSB	
SÃO JOÃO DA FRONTEIRA	SEM DADOS	BOMBA	LOCALIDADE LAGOA DE CIMA	ATIVO	NÃO INFORMADO	0,33	1,48	PMSB	
SÃO JOÃO DA FRONTEIRA	SEM DADOS	BOMBA	LOCALIDADE LAGOA DE CIMA	ATIVO	NÃO INFORMADO	0,56	1,48	PMSB	
SÃO JOÃO DA FRONTEIRA	SEM DADOS	BOMBA	LOCALIDADE LAGOA DE CIMA	ATIVO	NÃO INFORMADO	0,42	1,50	PMSB	

MUNICÍPIO	NOME DO ATIVO	EQUIPAMENTO	ENDEREÇO	SITUAÇÃO	CONDIÇÃO	VAZÃO (L/S)	POTÊNCIA (CV)	FONTE DOS DADOS	OBSERVAÇÕES
SÃO JOÃO DA FRONTEIRA	SEM DADOS	BOMBA	LOCALIDADE LAGOA DE CIMA	ATIVO	NÃO INFORMADO	0,42	1,50	PMSB	
SÃO JOÃO DA FRONTEIRA	SEM DADOS	BOMBA	LOCALIDADE CONJUNTO HABITACIONAL TUCUNZAL (PORTELINHA)	ATIVO	NÃO INFORMADO	1,00	1,48	PMSB	
SÃO JOÃO DA FRONTEIRA	SEM DADOS	BOMBA	LOCALIDADE CONJUNTO HABITACIONAL TUCUNZAL (PORTELINHA)	ATIVO	NÃO INFORMADO	1,39	1,48	PMSB	
SÃO JOÃO DA FRONTEIRA	SEM DADOS	BOMBA	LOCALIDADE CONJUNTO HABITACIONAL TUCUNZAL (PORTELINHA)	ATIVO	NÃO INFORMADO	0,83	1,48	PMSB	
SÃO JOÃO DA SERRA	N° 01	BOMBA	LOCALIDADE LAGOAS	ATIVO	NÃO INFORMADO	0,55	SEM DADOS	PMSB	
SÃO JOÃO DA SERRA	N° 02	BOMBA	LOCALIDADE LAGOAS	ATIVO	NÃO INFORMADO	0,83	1,50	PMSB	
SÃO JOÃO DA SERRA	N° 03	BOMBA	LOCALIDADE CONTENTE	ATIVO	NÃO INFORMADO	1,66	2,50	PMSB	
SÃO JOÃO DA SERRA	N° 04	BOMBA	LOCALIDADE BELÉM	ATIVO	NÃO INFORMADO	SEM DADOS	SEM DADOS	PMSB	
SÃO JOÃO DA SERRA	N° 05	BOMBA	LOCALIDADE CAMPESTRE	ATIVO	NÃO INFORMADO	SEM DADOS	1,00	PMSB	
SÃO JOÃO DO ARRAIAL	POÇO	SEM DADOS	LOCALIDADE TABOCA DO MEIO	ATIVO	MODERADA	1,54	SEM DADOS	INFO REQUEST	EM OPERAÇÃO PARCIAL (NECESSITA ALGUM EQUIPAMENTO PARA OPERAÇÃO PLENA)
SÃO JOÃO DO ARRAIAL	POÇO I	SEM DADOS	LOCALIDADE MARAJÁ	ATIVO	BOA	0,15	SEM DADOS	INFO REQUEST	
SÃO JOÃO DO ARRAIAL	POÇO II	SEM DADOS	LOCALIDADE MARAJÁ	ATIVO	BOA	0,93	SEM DADOS	INFO REQUEST	
SÃO JOÃO DO ARRAIAL	POÇO I	SEM DADOS	LOCALIDADE TABOCA	ATIVO	BOA	0,93	SEM DADOS	INFO REQUEST	

MUNICÍPIO	NOME DO ATIVO	EQUIPAMENTO	ENDEREÇO	SITUAÇÃO	CONDIÇÃO	VAZÃO (L/S)	POTÊNCIA (CV)	FONTE DOS DADOS	OBSERVAÇÕES
SÃO JOÃO DO ARRAIAL	POÇO I I	SEM DADOS	LOCALIDADE TABOCA	ATIVO	BOA	0,62	SEM DADOS	INFO REQUEST	
SÃO JOÃO DO ARRAIAL	POÇO	SEM DADOS	LOCALIDADE PAJÉU	ATIVO	MODERADA	0,62	SEM DADOS	INFO REQUEST	EM OPERAÇÃO PARCIAL (NECESSITA ALGUM EQUIPAMENTO PARA OPERAÇÃO PLENA)
SÃO JOÃO DO ARRAIAL	POÇO I	SEM DADOS	LOCALIDADE RASPA CANELA	ATIVO	BOA	0,62	SEM DADOS	INFO REQUEST	
SÃO JOÃO DO ARRAIAL	POÇO I I	SEM DADOS	LOCALIDADE RASPA CANELA	ATIVO	BOA	0,15	SEM DADOS	INFO REQUEST	
SÃO JOÃO DO ARRAIAL	POÇO	SEM DADOS	LOCALIDADE AREIA BRANCA	ATIVO	BOA	0,93	SEM DADOS	INFO REQUEST	
SÃO JOÃO DO ARRAIAL	POÇO	SEM DADOS	LOCALIDADE CAMPOS	ATIVO	BOA	0,77	SEM DADOS	INFO REQUEST	
SÃO JOÃO DO ARRAIAL	POÇO	SEM DADOS	LOCALIDADE CANTO DO JIRAU	ATIVO	BOA	0,46	SEM DADOS	INFO REQUEST	
SÃO JOÃO DO ARRAIAL	POÇO	SEM DADOS	LOCALIDADE PICADA DOS PORCOS	ATIVO	BOA	0,93	SEM DADOS	INFO REQUEST	
SÃO JOÃO DO ARRAIAL	POÇO I	SEM DADOS	LOCALIDADE LARANJEIRAS	ATIVO	BOA	1,54	SEM DADOS	INFO REQUEST	
SÃO JOÃO DO ARRAIAL	POÇO I I	SEM DADOS	LOCALIDADE LARANJEIRAS	ATIVO	BOA	1,08	SEM DADOS	INFO REQUEST	
SÃO JOÃO DO ARRAIAL	POÇO	SEM DADOS	LOCALIDADE JENIPAPEIRO	ATIVO	BOA	0,77	SEM DADOS	INFO REQUEST	
SÃO JOÃO DO ARRAIAL	POÇO	SEM DADOS	LOCALIDADE PASSAGEM DO LEITE	ATIVO	BOA	0,93	SEM DADOS	INFO REQUEST	
SÃO JOÃO DO ARRAIAL	POÇO	SEM DADOS	LOCALIDADE TAPERAS	ATIVO	BOA	1,08	SEM DADOS	INFO REQUEST	
SÃO JOÃO DO ARRAIAL	POÇO	SEM DADOS	LOCALIDADE SALSAS	ATIVO	BOA	0,39	SEM DADOS	INFO REQUEST	
SÃO JOÃO DO ARRAIAL	POÇO	SEM DADOS	LOCALIDADE CHAPADA DA MANGABA	ATIVO	BOA	0,46	SEM DADOS	INFO REQUEST	
SÃO JOÃO DO ARRAIAL	POÇO	SEM DADOS	LOCALIDADE CHAPADINHA	ATIVO	BOA	1,39	SEM DADOS	INFO REQUEST	

MUNICÍPIO	NOME DO ATIVO	EQUIPAMENTO	ENDEREÇO	SITUAÇÃO	CONDIÇÃO	VAZÃO (L/S)	POTÊNCIA (CV)	FONTE DOS DADOS	OBSERVAÇÕES
SÃO JOÃO DO ARRAIAL	POÇO	SEM DADOS	LOCALIDADE SÃO RAIMUNDO	ATIVO	BOA	0,46	SEM DADOS	INFO REQUEST	
SÃO JOÃO DO ARRAIAL	POÇO	SEM DADOS	LOCALIDADE PIRANHAS DO CORDEIRO	ATIVO	BOA	0,62	SEM DADOS	INFO REQUEST	
SÃO JOÃO DO ARRAIAL	POÇO	SEM DADOS	LOCALIDADE BAIXÃO DOS MATIAS	ATIVO	BOA	0,93	SEM DADOS	INFO REQUEST	
SÃO JOÃO DO ARRAIAL	POÇO	SEM DADOS	LOCALIDADE FOLHA LARGA	ATIVO	BOA	0,77	SEM DADOS	INFO REQUEST	
SÃO JOÃO DO ARRAIAL	POÇO I	SEM DADOS	EFA COCAIS	ATIVO	BOA	0,77	SEM DADOS	INFO REQUEST	
SÃO JOÃO DO ARRAIAL	POÇO II	SEM DADOS	EFA COCAIS	ATIVO	BOA	0,62	SEM DADOS	INFO REQUEST	
SÃO JOÃO DO ARRAIAL	POÇO I	SEM DADOS	LOCALIDADE TERRAS PRETA	ATIVO	BOA	0,93	SEM DADOS	INFO REQUEST	
SÃO JOÃO DO ARRAIAL	POÇO	SEM DADOS	LOCALIDADE CANTO DA ROÇA	ATIVO	MODERADA	0,62	SEM DADOS	INFO REQUEST	EM OPERAÇÃO PARCIAL (NECESSITA ALGUM EQUIPAMENTO PARA OPERAÇÃO PLENA)
SÃO JOÃO DO ARRAIAL	POÇO	SEM DADOS	LOCALIDADE CHAPADA DA SINDÁ	ATIVO	BOA	0,77	SEM DADOS	INFO REQUEST	
SÃO JOÃO DO ARRAIAL	POÇO I	SEM DADOS	LOCALIDADE SANTA ROSA	ATIVO	BOA	1,08	SEM DADOS	INFO REQUEST	
SÃO JOÃO DO ARRAIAL	POÇO II	SEM DADOS	LOCALIDADE SANTA ROSA	ATIVO	BOA	0,46	SEM DADOS	INFO REQUEST	
SÃO JOÃO DO ARRAIAL	POÇO	SEM DADOS	LOCALIDADE FAVEIRA	ATIVO	BOA	0,15	SEM DADOS	INFO REQUEST	
SÃO JOÃO DO ARRAIAL	POÇO	SEM DADOS	LOCALIDADE VILA ESPERANÇA	ATIVO	BOA	0,62	SEM DADOS	INFO REQUEST	
SÃO JOÃO DO ARRAIAL	POÇO	SEM DADOS	LOCALIDADE CAJUEIRO	ATIVO	BOA	0,93	SEM DADOS	INFO REQUEST	
SÃO JOÃO DO ARRAIAL	POÇO	SEM DADOS	LOCALIDADE SANTA CRUZ	ATIVO	BOA	0,77	SEM DADOS	INFO REQUEST	
SÃO JOÃO DO ARRAIAL	SEM DADOS	BOMBA	LOCALIDADE CABACEIRO	ATIVO	NÃO INFORMADO	SEM DADOS	SEM DADOS	PMSB	
SÃO JOÃO DO ARRAIAL	SEM DADOS	BOMBA	LOCALIDADE SÃO JOÃO	ATIVO	NÃO INFORMADO	SEM DADOS	SEM DADOS	PMSB	

MUNICÍPIO	NOME DO ATIVO	EQUIPAMENTO	ENDEREÇO	SITUAÇÃO	CONDIÇÃO	VAZÃO (L/S)	POTÊNCIA (CV)	FONTE DOS DADOS	OBSERVAÇÕES
SÃO MIGUEL DO TAPUIO	N° 07	BOMBA	AGLOMERADO CAPISA	ATIVO	RUIM	3,33	5,00	PMSB	NECESSIDADE DE ADEQUAÇÕES NAS ESTRUTURAS (ALVENARIA, HIDRÁULICA, ELÉTRICA)
SÃO MIGUEL DO TAPUIO	N° 08	BOMBA	AGLOMERADO CAPISA	ATIVO	RUIM	3,33	2,00	PMSB	NECESSIDADE DE ADEQUAÇÕES NAS ESTRUTURAS (ALVENARIA, HIDRÁULICA, ELÉTRICA)
SÃO MIGUEL DO TAPUIO	N° 09	BOMBA	AGLOMERADO CAPISA	ATIVO	RUIM	1,39	1,50	PMSB	NECESSIDADE DE ADEQUAÇÕES NAS ESTRUTURAS (ALVENARIA, HIDRÁULICA, ELÉTRICA)
SÃO MIGUEL DO TAPUIO	N° 01	BOMBA	LOCALIDADE PALMEIRA DE CIMA - REGIÃO FAVELA	ATIVO	NÃO INFORMADO	1,11	1,00	PMSB	
SÃO MIGUEL DO TAPUIO	N° 02	BOMBA	LOCALIDADE PALMEIRA DE CIMA - REGIÃO CENTRO	ATIVO	NÃO INFORMADO	2,77	5,00	PMSB	
SÃO MIGUEL DO TAPUIO	N° 03	BOMBA	LOCALIDADE PALMEIRA DE CIMA - RUA DOS CORDEIROS	ATIVO	NÃO INFORMADO	1,38	1,50	PMSB	
SÃO MIGUEL DO TAPUIO	N° 04	BOMBA	LOCALIDADE BREJO DA ONÇA - REGIÃO CATINGUEIRA	ATIVO	NÃO INFORMADO	6,94	2,00	PMSB	
SÃO MIGUEL DO TAPUIO	N° 05	BOMBA	LOCALIDADE BREJO DA ONÇA - REGIÃO CENTRAL	ATIVO	NÃO INFORMADO	5,55	5,00	PMSB	
SÃO MIGUEL DO TAPUIO	N° 06	BOMBA	LOCALIDADE BREJO DA ONÇA - ESTRADA PARA FOGO AZUL	ATIVO	NÃO INFORMADO	5,00	2,00	PMSB	
SÃO MIGUEL DO TAPUIO	N° 10	BOMBA	LOCALIDADE BREJO GRANDE	ATIVO	NÃO INFORMADO	5,00	1,50	PMSB	
SÃO MIGUEL DO TAPUIO	N° 11	BOMBA	LOCALIDADE SÃO NICOLAU	ATIVO	NÃO INFORMADO	1,94	1,50	PMSB	
SÃO MIGUEL DO TAPUIO	N° 12	BOMBA	LOCALIDADE JENIPAPEIRO	ATIVO	NÃO INFORMADO	3,33	1,50	PMSB	

MUNICÍPIO	NOME DO ATIVO	EQUIPAMENTO	ENDEREÇO	SITUAÇÃO	CONDIÇÃO	VAZÃO (L/S)	POTÊNCIA (CV)	FONTE DOS DADOS	OBSERVAÇÕES
SÃO MIGUEL DO TAPUIO	Nº 13	BOMBA	LOCALIDADE MATO ESCURO	ATIVO	NÃO INFORMADO	5,55	2,00	PMSB	
SÃO MIGUEL DO TAPUIO	Nº 14	BOMBA	LOCALIDADE COQUEIRO	ATIVO	NÃO INFORMADO	5,55	3,00	PMSB	
SÃO MIGUEL DO TAPUIO	Nº 15	BOMBA	LOCALIDADE CABACEIRAS	ATIVO	NÃO INFORMADO	2,22	2,00	PMSB	
SÃO MIGUEL DO TAPUIO	Nº 16	BOMBA	LOCALIDADE CACIMBA NOVA	ATIVO	NÃO INFORMADO	1,38	1,50	PMSB	
SÃO MIGUEL DO TAPUIO	Nº 17	BOMBA	LOCALIDADE UBURANA	ATIVO	NÃO INFORMADO	2,22	1,50	PMSB	
SÃO MIGUEL DO TAPUIO	Nº 18	BOMBA	LOCALIDADE JUAZEIRO	ATIVO	NÃO INFORMADO	1,66	1,50	PMSB	
SÃO MIGUEL DO TAPUIO	Nº 19	BOMBA	LOCALIDADE PALMEIRA DE BAIXO	ATIVO	NÃO INFORMADO	4,16	2,00	PMSB	
SÃO MIGUEL DO TAPUIO	Nº 20	BOMBA	LOCALIDADE PALMEIRA DE BAIXO	ATIVO	NÃO INFORMADO	1,38	1,50	PMSB	
SÃO PEDRO DO PIAUÍ	POÇO 01	LEÃO R20A-11	POVOADO PEDRAS	SEM DADOS	NÃO INFORMADO	1,54	15,00	AGESPISA	
SÃO PEDRO DO PIAUÍ	POÇO TODOS OS SANTOS 2	SEM DADOS	POVOADO TODOS OS SANTOS 2	ATIVO	NÃO INFORMADO	SEM DADOS	SEM DADOS	INFO REQUEST	EM OPERAÇÃO PLENA
SÃO PEDRO DO PIAUÍ	POÇO TODOS OS SANTOS 1	SEM DADOS	POVOADO TODOS OS SANTOS 1	ATIVO	NÃO INFORMADO	SEM DADOS	SEM DADOS	INFO REQUEST	EM OPERAÇÃO PLENA
SÃO PEDRO DO PIAUÍ	POÇO TODOS OS SANTOS 3	SEM DADOS	POVOADO TODOS OS SANTOS 3	ATIVO	NÃO INFORMADO	SEM DADOS	SEM DADOS	INFO REQUEST	EM OPERAÇÃO PLENA
SÃO PEDRO DO PIAUÍ	POÇO BARRO VERMELHO	SEM DADOS	POVOADO BARRO VERMELHO	ATIVO	NÃO INFORMADO	SEM DADOS	SEM DADOS	INFO REQUEST	EM OPERAÇÃO PLENA
SÃO PEDRO DO PIAUÍ	POÇO VILA DA PAZ	SEM DADOS	POVOADO VILA DA PAZ	ATIVO	NÃO INFORMADO	SEM DADOS	SEM DADOS	INFO REQUEST	EM OPERAÇÃO PLENA
SÃO PEDRO DO PIAUÍ	POÇO LAGOA SECA 1	SEM DADOS	POVOADO LAGOA SECA 1	ATIVO	NÃO INFORMADO	SEM DADOS	SEM DADOS	INFO REQUEST	EM OPERAÇÃO PLENA
SÃO PEDRO DO PIAUÍ	POÇO LAGOA SECA 2	SEM DADOS	POVOADO LAGOA SECA 2	ATIVO	NÃO INFORMADO	SEM DADOS	SEM DADOS	INFO REQUEST	EM OPERAÇÃO PLENA
SÃO PEDRO DO PIAUÍ	POÇO EXTREMA	SEM DADOS	POVOADO EXTREMA	ATIVO	NÃO INFORMADO	SEM DADOS	SEM DADOS	INFO REQUEST	EM OPERAÇÃO PLENA
SÃO PEDRO DO PIAUÍ	POÇO MUNDO NOVO 1	SEM DADOS	POVOADO MUNDO NOVO 1	ATIVO	NÃO INFORMADO	SEM DADOS	SEM DADOS	INFO REQUEST	EM OPERAÇÃO PLENA

MUNICÍPIO	NOME DO ATIVO	EQUIPAMENTO	ENDEREÇO	SITUAÇÃO	CONDIÇÃO	VAZÃO (L/S)	POTÊNCIA (CV)	FONTE DOS DADOS	OBSERVAÇÕES
SÃO PEDRO DO PIAUÍ	POÇO MUNDO NOVO 2	SEM DADOS	POVOADO MUNDO NOVO 2	ATIVO	NÃO INFORMADO	SEM DADOS	SEM DADOS	INFO REQUEST	EM OPERAÇÃO PLENA
SÃO PEDRO DO PIAUÍ	POÇO PIRAPANEMA	SEM DADOS	POVOADO PIRAPANEMA	ATIVO	NÃO INFORMADO	SEM DADOS	SEM DADOS	INFO REQUEST	EM OPERAÇÃO PLENA
SÃO PEDRO DO PIAUÍ	POÇO CAIÇARA	SEM DADOS	POVOADO CAIÇARA	ATIVO	NÃO INFORMADO	SEM DADOS	SEM DADOS	INFO REQUEST	EM OPERAÇÃO PLENA
SÃO PEDRO DO PIAUÍ	POÇO DESERTO	SEM DADOS	POVOADO DESERTO	ATIVO	NÃO INFORMADO	SEM DADOS	SEM DADOS	INFO REQUEST	EM OPERAÇÃO PLENA
SÃO PEDRO DO PIAUÍ	POÇO DO BREJO	SEM DADOS	POVOADO BREJO	ATIVO	NÃO INFORMADO	SEM DADOS	SEM DADOS	INFO REQUEST	EM OPERAÇÃO PLENA
SÃO PEDRO DO PIAUÍ	POÇO LAGOA DO CONTO 1	SEM DADOS	POVOADO LAGOA DO CONTO 1	ATIVO	NÃO INFORMADO	SEM DADOS	SEM DADOS	INFO REQUEST	EM OPERAÇÃO PLENA
SÃO PEDRO DO PIAUÍ	POÇO LAGOA DO CONTO 2	SEM DADOS	POVOADO LAGOA DO CONTO 2	ATIVO	NÃO INFORMADO	SEM DADOS	SEM DADOS	INFO REQUEST	EM OPERAÇÃO PLENA
SÃO PEDRO DO PIAUÍ	POÇO OLHO D'AGUA	SEM DADOS	POVOADO OLHO D'AGUA	ATIVO	NÃO INFORMADO	SEM DADOS	SEM DADOS	INFO REQUEST	EM OPERAÇÃO PLENA
SÃO PEDRO DO PIAUÍ	POÇO MORRINHO	SEM DADOS	POVOADO MORRINHO	ATIVO	NÃO INFORMADO	SEM DADOS	SEM DADOS	INFO REQUEST	EM OPERAÇÃO PLENA
SÃO PEDRO DO PIAUÍ	POÇO PIQUI	SEM DADOS	POVOADO PIQUI	ATIVO	NÃO INFORMADO	SEM DADOS	SEM DADOS	INFO REQUEST	EM OPERAÇÃO PLENA
SÃO PEDRO DO PIAUÍ	POÇO PIRANHAS	SEM DADOS	POVOADO PIRANHAS	ATIVO	NÃO INFORMADO	SEM DADOS	SEM DADOS	INFO REQUEST	EM OPERAÇÃO PLENA
SÃO PEDRO DO PIAUÍ	POÇO SAQUI	SEM DADOS	POVOADO SAQUI	ATIVO	NÃO INFORMADO	SEM DADOS	SEM DADOS	INFO REQUEST	EM OPERAÇÃO PLENA
SIGEFREDO PACHECO	POÇO	SEM DADOS	LOCALIDADE SANTO ANTONIO DO CAMPO VERDE, SN.	ATIVO	BOA	5,00	SEM DADOS	INFO REQUEST	
SIGEFREDO PACHECO	POÇO	SEM DADOS	LOCALIDADE SANTO ANTONIO DO CAMPO VERDE, SN.	ATIVO	BOA	4,17	SEM DADOS	INFO REQUEST	
SIGEFREDO PACHECO	POÇO	SEM DADOS	LOCALIDADE BAIXINHA, SN.	ATIVO	BOA	5,00	SEM DADOS	INFO REQUEST	
SIGEFREDO PACHECO	POÇO	SEM DADOS	MOISES DA MATA, 416.	ATIVO	BOA	4,17	SEM DADOS	INFO REQUEST	
SIGEFREDO PACHECO	POÇO S/C	SEM DADOS	LOCALIDADE LAGOINHAS, 235.	ATIVO	BOA	6,11	SEM DADOS	INFO REQUEST	
SIGEFREDO PACHECO	POÇO	SEM DADOS	LOCALIDADE MOCAMBO DO PEDRO, SN.	ATIVO	BOA	4,17	SEM DADOS	INFO REQUEST	

MUNICÍPIO	NOME DO ATIVO	EQUIPAMENTO	ENDEREÇO	SITUAÇÃO	CONDIÇÃO	VAZÃO (L/S)	POTÊNCIA (CV)	FONTE DOS DADOS	OBSERVAÇÕES
SIGEFREDO PACHECO	POÇO	SEM DADOS	LOCALIDADE MOCAMBO DO PEDRO, SN.	ATIVO	BOA	5,00	SEM DADOS	INFO REQUEST	
SIGEFREDO PACHECO	ABAST.DAGUA	SEM DADOS	LOCALIDADE BOM JARDIM, SN.	ATIVO	BOA	5,56	SEM DADOS	INFO REQUEST	
SIGEFREDO PACHECO	POCO COMUNITARIO	SEM DADOS	LOCALIDADE LAGOINHA, SN.	ATIVO	BOA	4,17	SEM DADOS	INFO REQUEST	
SIGEFREDO PACHECO	POÇO	SEM DADOS	LOCALIDADE LAGOINHA, SN.	ATIVO	BOA	4,17	SEM DADOS	INFO REQUEST	
SIGEFREDO PACHECO	POÇO COMUNITÁRIO	SEM DADOS	LOCALIDADE OLHO D'AGUA, 266.	ATIVO	BOA	4,44	SEM DADOS	INFO REQUEST	
SIGEFREDO PACHECO	POÇO	SEM DADOS	LOCALIDADE ARACAS, SN.	ATIVO	BOA	4,17	SEM DADOS	INFO REQUEST	
SIGEFREDO PACHECO	POÇO	SEM DADOS	LOCALIDADE BOM JARDIM, SN.	ATIVO	BOA	3,33	SEM DADOS	INFO REQUEST	
SIGEFREDO PACHECO	POÇO	SEM DADOS	LOCALIDADE LAGOINHA (CEMITERIO)	INATIVO	NÃO INFORMADO	3,89	SEM DADOS	INFO REQUEST	ATIVACÃO NECESSÁRIA PARA O FUNCIONAMENTO INTEGRAL DO SISTEMA
SIGEFREDO PACHECO	Nº 09	BOMBA	AGLOMERADO LAGOINHA	ATIVO	RUIM	9,17	7,50	PMSB	NECESSIDADE DE ADEQUAÇÕES NAS ESTRUTURAS (ALVENARIA, HIDRÁULICA, ELÉTRICA)
SIGEFREDO PACHECO	Nº 10	BOMBA	AGLOMERADO LAGOINHA, BAIRRO SÃO JORGE	ATIVO	RUIM	3,61	5,50	PMSB	NECESSIDADE DE ADEQUAÇÕES NAS ESTRUTURAS (ALVENARIA, HIDRÁULICA, ELÉTRICA)
SIGEFREDO PACHECO	Nº 11	BOMBA	AGLOMERADO LAGOINHA	ATIVO	RUIM	4,72	1,50	PMSB	NECESSIDADE DE ADEQUAÇÕES NAS ESTRUTURAS (ALVENARIA, HIDRÁULICA, ELÉTRICA)
SIGEFREDO PACHECO	Nº 12	BOMBA	AGLOMERADO SANTO ANTÔNIO DO CAMPO VERDE	ATIVO	RUIM	SEM DADOS	SEM DADOS	PMSB	NECESSIDADE DE ADEQUAÇÕES NAS ESTRUTURAS (ALVENARIA, HIDRÁULICA, ELÉTRICA)
SIGEFREDO PACHECO	Nº 13	BOMBA	AGLOMERADO SANTO ANTÔNIO DO CAMPO VERDE	ATIVO	RUIM	SEM DADOS	SEM DADOS	PMSB	NECESSIDADE DE ADEQUAÇÕES NAS

MUNICÍPIO	NOME DO ATIVO	EQUIPAMENTO	ENDEREÇO	SITUAÇÃO	CONDIÇÃO	VAZÃO (L/S)	POTÊNCIA (CV)	FONTE DOS DADOS	OBSERVAÇÕES
									ESTRUTURAS (ALVENARIA, HIDRÁULICA, ELÉTRICA)
SIGEFREDO PACHECO	Nº 14	BOMBA	LOCALIDADE BAIXINHA	ATIVO	NÃO INFORMADO	8,33	SEM DADOS	PMSB	
SIGEFREDO PACHECO	Nº 15	BOMBA	LOCALIDADE BOM JARDIM	ATIVO	NÃO INFORMADO	2,16	2,00	PMSB	
SIGEFREDO PACHECO	Nº 16	BOMBA	LOCALIDADE BRAZÃO	ATIVO	NÃO INFORMADO	1,38	3,00	PMSB	
SIGEFREDO PACHECO	Nº 17	BOMBA	LOCALIDADE BRAZÃO	ATIVO	NÃO INFORMADO	1,38	3,00	PMSB	
SIGEFREDO PACHECO	Nº 18	BOMBA	LOCALIDADE ARAÇÁS	ATIVO	NÃO INFORMADO	2,22	3,00	PMSB	
SIGEFREDO PACHECO	Nº 19	BOMBA	LOCALIDADE OLHOS D'AGUA	ATIVO	NÃO INFORMADO	2,22	3,00	PMSB	
SIGEFREDO PACHECO	Nº 20	BOMBA	LOCALIDADE MUCAMBO DE PEDRO	ATIVO	NÃO INFORMADO	2,22	3,00	PMSB	
SIGEFREDO PACHECO	Nº 21	BOMBA	LOCALIDADE MUCAMBO DE PEDRO	ATIVO	NÃO INFORMADO	1,38	3,00	PMSB	
SIGEFREDO PACHECO	Nº 22	BOMBA	LOCALIDADE BAR VERMELHO	ATIVO	NÃO INFORMADO	1,94	3,00	PMSB	
SIGEFREDO PACHECO	Nº 23	BOMBA	LOCALIDADE BAR VERMELHO	ATIVO	NÃO INFORMADO	SEM DADOS	SEM DADOS	PMSB	
TERESINA	POÇO 01	LEÃO 4R5-15	PRÓXIMO AO JÚNIOR DO FRANGO	SEM DADOS	NÃO INFORMADO	0,39	3,5	AGESPISA	
TERESINA	POÇO 01	VAMBRO VBE61-9	POVOADO BOQUEIRÃO — RUA ESPUMOSO	SEM DADOS	NÃO INFORMADO	0,83	3,5	AGESPISA	
TERESINA	POÇO 01	EBARA 412-10	AV. OSCAR FILHO - BAIXÃO DO TAMBORIL - (MERCADINHO DA PAZ)	SEM DADOS	NÃO INFORMADO	1,04	7,5	AGESPISA	
TERESINA	POÇO 01	EBARA 412-8	RUA PROJETADA PARTE BAIXA	SEM DADOS	NÃO INFORMADO	SEM DADOS	6,00	AGESPISA	

MUNICÍPIO	NOME DO ATIVO	EQUIPAMENTO	ENDEREÇO	SITUAÇÃO	CONDIÇÃO	VAZÃO (L/S)	POTÊNCIA (CV)	FONTE DOS DADOS	OBSERVAÇÕES
			ANTIGA ASSOCIAÇÃO						
TERESINA	POÇO 01	EBARA 4BPSI9-18	ESTRADA TIPI S/N CAJAZEIRAS - CHAFARIZ DA PREFEITURA	SEM DADOS	NÃO INFORMADO	SEM DADOS	5,00	AGESPISA	
TERESINA	POÇO 01	EBARA BHS 412-6	EM FRENTE A IGREJA CATÓLICA (STA. TERESA P-10)	SEM DADOS	NÃO INFORMADO	SEM DADOS	4,00	AGESPISA	
TERESINA	POÇO 01	EBARA 511-14	ESTACA ZERO - BR 343 / RUA PROJETADA N° 8 - BAIRRO GURUPI	SEM DADOS	NÃO INFORMADO	SEM DADOS	15,00	AGESPISA	
TERESINA	POÇO 01	LEÃO 4R5IA-27	DNA. SUELY (RUA JOÃO BATISTA LOT. 11)	SEM DADOS	NÃO INFORMADO	0,42	5,00	AGESPISA	
TERESINA	POÇO 01	EBARA 4BPS13I-22	AV. DR. NICANOR BARRETO (CACIMBA VELHA)	SEM DADOS	NÃO INFORMADO	1,23	7,5	AGESPISA	
TERESINA	POÇO 02	EBARA 4BPS3-21	UBS CACIMBA VELHA UNIDADE DE SAÚDE DA FAMÍLIA	SEM DADOS	NÃO INFORMADO	0,27	2,00	AGESPISA	
TERESINA	POÇO 02	EBARA 411-6	R. PROJETADA PARTE BAIXA, ANTIGO PPO (PRÓXIMO IGREJA CATÓLICA) (LOTEAMENTO JUNCO)	SEM DADOS	NÃO INFORMADO	SEM DADOS	4,00	AGESPISA	
TERESINA	POÇO 02	SEM DADOS	ESTRADA TIPI S/N ESPERANÇA	SEM DADOS	NÃO INFORMADO	SEM DADOS	SEM DADOS	AGESPISA	
TERESINA	POÇO 02	LEÃO	POVOADO SOTURNO - RUA NORTE SUL - POÇO DO CABOÇAO	SEM DADOS	NÃO INFORMADO	0,77	2,5	AGESPISA	
TERESINA	POÇO 03	LEÃO R20-10	PRÓXIMO AO RESERVATÓRIO - FAZENDA BOA VISTA	SEM DADOS	NÃO INFORMADO	1,47	11,00	AGESPISA	

MUNICÍPIO	NOME DO ATIVO	EQUIPAMENTO	ENDEREÇO	SITUAÇÃO	CONDIÇÃO	VAZÃO (L/S)	POTÊNCIA (CV)	FONTE DOS DADOS	OBSERVAÇÕES
TERESINA	POÇO 03	EBARA 412-4	AO LADO DA U. E. MANOEL NOGUEIRA I IMA	SEM DADOS	NÃO INFORMADO	0,77	3,00	AGESPISA	
TERESINA	POÇO 03	EBARA 412-9	MONTE DAS OLIVEIRAS S/N PORTAL DA ESPERANÇA	SEM DADOS	NÃO INFORMADO	1,23	7,00	AGESPISA	
TERESINA	POÇO 03	EBARA	POÇO DO BERNARDO	SEM DADOS	NÃO INFORMADO	SEM DADOS	5,00	AGESPISA	
TERESINA	POÇO 04	EBARA 511-7	RESTAURANTE BOM SABOR	SEM DADOS	NÃO INFORMADO	1,08	7,00	AGESPISA	
TERESINA	POÇO 04	LEÃO 4R5IA-9	PARTE ALTA - AO LADO DA ACADEMIA POPULAR	SEM DADOS	NÃO INFORMADO	SEM DADOS	2,00	AGESPISA	
TERESINA	POÇO 04	LEÃO	RUA SÃO JOSÉ - DA VILA -	SEM DADOS	NÃO INFORMADO	SEM DADOS	SEM DADOS	AGESPISA	
TERESINA	POÇO 05	EBARA 4BPS10-11	UNIDADE ESCOLAR DA CACIMBA VELHA - POÇO DA IGREJA	SEM DADOS	NÃO INFORMADO	0,69	3,00	AGESPISA	
TERESINA	POÇO 05	EBARA , 4BPS5-9	SÍTIO DA DONA ZILDA - ANTIGO POSTO DE SAÚDE - POÇO DOS CACHORROS.	SEM DADOS	NÃO INFORMADO	SEM DADOS	15,00	AGESPISA	
TERESINA	POÇO 05		ADRIANA MARIA MENESSES DE OLIVEIRA	SEM DADOS	NÃO INFORMADO	SEM DADOS	SEM DADOS	AGESPISA	
TERESINA	POÇO 06		SEM DADOS	SEM DADOS	NÃO INFORMADO	SEM DADOS	SEM DADOS	AGESPISA	
TERESINA	POÇO 07		RD 343 - BAIRRO GURUPI - ZONA RURAL	SEM DADOS	NÃO INFORMADO	SEM DADOS	SEM DADOS	AGESPISA	
TERESINA	POÇO 08		CHAFARIZ PEDRA DAGUA -	SEM DADOS	NÃO INFORMADO	SEM DADOS	SEM DADOS	AGESPISA	
TERESINA	POÇO 09		RD 343 - BAIRRO GURUPI - SUPERINTENDÊNCIA	SEM DADOS	NÃO INFORMADO	SEM DADOS	SEM DADOS	AGESPISA	

MUNICÍPIO	NOME DO ATIVO	EQUIPAMENTO	ENDEREÇO	SITUAÇÃO	CONDIÇÃO	VAZÃO (L/S)	POTÊNCIA (CV)	FONTE DOS DADOS	OBSERVAÇÕES
			DE DESENVOLV. RURAL						
TERESINA	POÇO 10		LADEIRA DE TERRA - (ANTIGO TITULAR: FRANCISCO PERREIRA DA SILVA)	SEM DADOS	NÃO INFORMADO	SEM DADOS	SEM DADOS	AGESPISA	
UNIÃO	POÇO 1	LEAO 4R8PB-11	BOQUEIRAO - SITO SR. ANTONIO - DAVI CALDAS	SEM DADOS	NÃO INFORMADO	2,78	3,00	AGESPISA	

1.2.3 Estação Elevatória de Água Bruta (EEAB)

NÃO HÁ BENS RESERSÍVEIS

1.2.4 Estação de Tratamento de Água (ETA)

MUNICÍPIO	NOME	EQUIPAMENTO	ENDEREÇO	SITUAÇÃO	CONDIÇÃO	VAZÃO (L/S)	POTÊNCIA (CV)	FONTE DOS DADOS	OBSERVAÇÕES
CARAUBAS DO PIAUI	BEM FEITO	SEM DADOS	POVOADO BEM FEITO	ATIVO	BOA	46,11	SEM DADOS	INFO REQUEST	
CARAUBAS DO PIAUI	CHAFARIZ CANTO REDONDO	SEM DADOS	POVOADO CANTO REDONDO	ATIVO	BOA	SEM DADOS	SEM DADOS	INFO REQUEST	
MATIAS OLÍMPIO	ETA POV BARRINHA - 1A	CONJ. Nº01. RECALQUE PARA CIDADE. CONJUNTO MOTOR BOMBA TIPO SUBMERSA, MARCA EBARA, MODELO BHS 813-4, POTÊNCIA 50HP, VAZÃO 100M³/H, AMT 90MCA.	LOCALIZADA NO POVOADO BARRINHA	SEM DADOS	NÃO INFORMADO	7,72	50,00	AGESPISA	
MATIAS OLÍMPIO	ETA POV BARRINHA - 1B	CONJ. Nº02 SISTEMA DE ABASTECIMENTO DO POVOADO. CONJUNTO MOTOR BOMBA TIPO SUBMERSO, MARCA LEÃO, MODELO R11A-04, POTÊNCIA 2,5CV, VAZÃO 10M³/H, AMT 45MCA. UM	LOCALIZADA NO POVOADO BARRINHA	SEM DADOS	NÃO INFORMADO	0,77	2,50	AGESPISA	

MUNICÍPIO	NOME	EQUIPAMENTO	ENDEREÇO	SITUAÇÃO	CONDIÇÃO	VAZÃO (L/S)	POTÊNCIA (CV)	FONTE DOS DADOS	OBSERVAÇÕES
		EQUIPAMENTO RESERVA PARA SUBSTITUIÇÃO.							
NOSSA SENHORA DE NAZARÉ	PT01	SEM DADOS	LOCALIDADE SÃO FRANCISCO DOS CARDOSOS	ATIVO	BOA	0,77	SEM DADOS	INFO REQUEST	
NOSSA SENHORA DE NAZARÉ	PT01	SEM DADOS	LOCALIDADE SÃO PAULO	ATIVO	BOA	4,63	SEM DADOS	INFO REQUEST	
NOSSA SENHORA DE NAZARÉ	PT01	SEM DADOS	LOCALIDADE SAÚDE	ATIVO	BOA	0,31	SEM DADOS	INFO REQUEST	
NOSSA SENHORA DE NAZARÉ	PT01	SEM DADOS	LOCALIDADE AROEIRA	ATIVO	BOA	0,23	SEM DADOS	INFO REQUEST	
NOSSA SENHORA DE NAZARÉ	PT01	SEM DADOS	LOCALIDADE PASSA-BEM (MARIA GONZAGA)	ATIVO	BOA	0,62	SEM DADOS	INFO REQUEST	
NOSSA SENHORA DE NAZARÉ	PT02	SEM DADOS	LOCALIDADE PASSA-BEM (CAMPO DE FUTEBOL)	ATIVO	BOA	0,38	SEM DADOS	INFO REQUEST	
NOSSA SENHORA DE NAZARÉ	PT03	SEM DADOS	LOCALIDADE PASSA-BEM (EVERARDO)	ATIVO	BOA	0,46	SEM DADOS	INFO REQUEST	
NOSSA SENHORA DE NAZARÉ	PT04	SEM DADOS	LOCALIDADE PASSA-BEM (CHICO FORTES)	ATIVO	BOA	0,38	SEM DADOS	INFO REQUEST	
NOSSA SENHORA DE NAZARÉ	PT01	SEM DADOS	LOCALIDADE NAMBU	ATIVO	BOA	1,39	SEM DADOS	INFO REQUEST	
NOSSA SENHORA DE NAZARÉ	PT01	SEM DADOS	LOCALIDADE SÃO RAFAEL	ATIVO	MODERADA	1,54	SEM DADOS	INFO REQUEST	EM OPERAÇÃO PARCIAL (NECESSITA ALGUM EQUIPAMENTO PARA OPERAÇÃO PLENA)
NOSSA SENHORA DE NAZARÉ	PT01	SEM DADOS	LOCALIDADE PEREIRO (ANDRÉS)	ATIVO	BOA	0,38	SEM DADOS	INFO REQUEST	

MUNICÍPIO	NOME	EQUIPAMENTO	ENDEREÇO	SITUAÇÃO	CONDIÇÃO	VAZÃO (L/S)	POTÊNCIA (CV)	FONTE DOS DADOS	OBSERVAÇÕES
NOSSA SENHORA DE NAZARÉ	PT02	SEM DADOS	LOCALIDADE PEREIRO (JUCELINO)	ATIVO	BOA	1,16	SEM DADOS	INFO REQUEST	
NOSSA SENHORA DE NAZARÉ	PT03	SEM DADOS	LOCALIDADE PEREIRO (DICO ABEL)	ATIVO	BOA	1,54	SEM DADOS	INFO REQUEST	
NOSSA SENHORA DE NAZARÉ	PT04	SEM DADOS	LOCALIDADE PEREIRO (NEGUINHO)	ATIVO	BOA	1,16	SEM DADOS	INFO REQUEST	
NOSSA SENHORA DE NAZARÉ	PT05	SEM DADOS	LOCALIDADE PEREIRO (IGREJA)	INATIVO	NÃO INFORMADO	0,23	SEM DADOS	INFO REQUEST	OBSOLETO - CONSTRUÇÃO DE OUTROS ATIVOS QUE O SUBSTITUÍRAM
NOSSA SENHORA DE NAZARÉ	PT01	SEM DADOS	LOCALIDADE BRASILEIRA	ATIVO	BOA	0,93	SEM DADOS	INFO REQUEST	
NOSSA SENHORA DE NAZARÉ	PT01	SEM DADOS	LOCALIDADE VENÂNCIO	ATIVO	BOA	0,62	SEM DADOS	INFO REQUEST	
NOSSA SENHORA DE NAZARÉ	PT01	SEM DADOS	LOCALIDADE SÃO JOÃO	ATIVO	BOA	0,93	SEM DADOS	INFO REQUEST	
NOSSA SENHORA DE NAZARÉ	PT01	SEM DADOS	LOCALIDADE PANELA (ZEZINHO ARISTIDES)	ATIVO	BOA	0,31	SEM DADOS	INFO REQUEST	
NOSSA SENHORA DE NAZARÉ	PT02	SEM DADOS	LOCALIDADE PANELA (IGREJA)	ATIVO	BOA	0,62	SEM DADOS	INFO REQUEST	
NOSSA SENHORA DE NAZARÉ	PT03	SEM DADOS	LOCALIDADE PANELA (ZITO)	INATIVO	NÃO INFORMADO	0,08	SEM DADOS	INFO REQUEST	OBSOLETO - CONSTRUÇÃO DE OUTROS ATIVOS QUE O SUBSTITUÍRAM
NOSSA SENHORA DE NAZARÉ	PT01	SEM DADOS	LOCALIDADE VACA MORTA 1	ATIVO	BOA	0,38	SEM DADOS	INFO REQUEST	
NOSSA SENHORA DE NAZARÉ	PT01	SEM DADOS	LOCALIDADE VACA MORTA 2	ATIVO	BOA	0,93	SEM DADOS	INFO REQUEST	
NOSSA SENHORA DE NAZARÉ	PT01	SEM DADOS	LOCALIDADE JOÃO ALVES	ATIVO	BOA	0,77	SEM DADOS	INFO REQUEST	

MUNICÍPIO	NOME	EQUIPAMENTO	ENDEREÇO	SITUAÇÃO	CONDIÇÃO	VAZÃO (L/S)	POTÊNCIA (CV)	FONTE DOS DADOS	OBSERVAÇÕES
NOSSA SENHORA DE NAZARÉ	PT01	SEM DADOS	LOCALIDADE TUCUNZAL	ATIVO	BOA	0,54	SEM DADOS	INFO REQUEST	
NOSSA SENHORA DE NAZARÉ	PT01	SEM DADOS	LOCALIDADE MATINHOS	ATIVO	BOA	0,31	SEM DADOS	INFO REQUEST	
NOSSA SENHORA DE NAZARÉ	PT01	SEM DADOS	LOCALIDADE FONTE PERTO (RAIMUNDINHA)	ATIVO	BOA	0,62	SEM DADOS	INFO REQUEST	
NOSSA SENHORA DE NAZARÉ	PT02	SEM DADOS	LOCALIDADE FONTE PERTO (PINDOBA)	ATIVO	MODERADA	0,62	SEM DADOS	INFO REQUEST	EM OPERAÇÃO PARCIAL (NECESSITA ALGUM EQUIPAMENTO PARA OPERAÇÃO PLENA)
NOSSA SENHORA DE NAZARÉ	PT01	SEM DADOS	LOCALIDADE ANGELIM	ATIVO	BOA	0,93	SEM DADOS	INFO REQUEST	
NOSSA SENHORA DE NAZARÉ	PT01	SEM DADOS	LOCALIDADE CANTO DO SILVA	ATIVO	BOA	0,46	SEM DADOS	INFO REQUEST	
NOSSA SENHORA DE NAZARÉ	PT01	SEM DADOS	LOCALIDADE EXÚ (VIANA)	ATIVO	BOA	0,69	SEM DADOS	INFO REQUEST	
NOSSA SENHORA DE NAZARÉ	PT02	SEM DADOS	LOCALIDADE EXÚ (SEBASTIÃO)	ATIVO	BOA	0,15	SEM DADOS	INFO REQUEST	
NOSSA SENHORA DE NAZARÉ	PT01	SEM DADOS	LOCALIDADE CAMPO ALEGRE (CHICO AMARO)	ATIVO	BOA	0,38	SEM DADOS	INFO REQUEST	
NOSSA SENHORA DE NAZARÉ	PT02	SEM DADOS	LOCALIDADE CAMPO ALEGRE (IGREJA)	ATIVO	MODERADA	1,08	SEM DADOS	INFO REQUEST	EM OPERAÇÃO PARCIAL (NECESSITA ALGUM EQUIPAMENTO PARA OPERAÇÃO PLENA)
NOSSA SENHORA DE NAZARÉ	PT01	SEM DADOS	LOCALIDADE MARREAS	ATIVO	BOA	0,46	SEM DADOS	INFO REQUEST	
NOSSA SENHORA DE NAZARÉ	PT01	SEM DADOS	LOCALIDADE CURUPATI	INATIVO	NÃO INFORMADO	0,08	SEM DADOS	INFO REQUEST	OBSOLETO - CONSTRUÇÃO DE OUTROS ATIVOS QUE O SUBSTITUÍRAM

MUNICÍPIO	NOME	EQUIPAMENTO	ENDEREÇO	SITUAÇÃO	CONDIÇÃO	VAZÃO (L/S)	POTÊNCIA (CV)	FONTE DOS DADOS	OBSERVAÇÕES
NOSSA SENHORA DE NAZARÉ	PT01	SEM DADOS	LOCALIDADE PEDRA GRANDE	ATIVO	BOA	0,85	SEM DADOS	INFO REQUEST	
NOSSA SENHORA DE NAZARÉ	PT01	SEM DADOS	LOCALIDADE MOCAMBINHO (ESTEVÃO)	ATIVO	BOA	0,54	SEM DADOS	INFO REQUEST	
NOSSA SENHORA DE NAZARÉ	PT02	SEM DADOS	LOCALIDADE MOCAMBINHO (ELIAS GROSSO)	ATIVO	BOA	0,31	SEM DADOS	INFO REQUEST	
NOSSA SENHORA DE NAZARÉ	PT03	SEM DADOS	LOCALIDADE MOCAMBINHO (BIBI)	ATIVO	BOA	0,38	SEM DADOS	INFO REQUEST	
NOSSA SENHORA DE NAZARÉ	PT04	SEM DADOS	LOCALIDADE MOCAMBINHO (MACHADO)	ATIVO	MODERADA	0,93	SEM DADOS	INFO REQUEST	EM OPERAÇÃO PARCIAL (NECESSITA ALGUM EQUIPAMENTO PARA OPERAÇÃO PLENA)
NOSSA SENHORA DE NAZARÉ	PT01	SEM DADOS	LOCALIDADE MANSOS	ATIVO	BOA	0,38	SEM DADOS	INFO REQUEST	
NOSSA SENHORA DE NAZARÉ	PT01	SEM DADOS	LOCALIDADE PEDREIRAS	ATIVO	BOA	0,31	SEM DADOS	INFO REQUEST	

1.2.5 Estação Elevatória de Água Tratada (EEAT)

MUNICÍPIO	NOME	EQUIPAMENTO	ENDEREÇO	SITUAÇÃO	CONDIÇÃO	VAZÃO (L/S)	POTÊNCIA (CV)	FONTE DOS DADOS	OBSERVAÇÕES
MIGUEL ALVES	EEAB 01 CAPT	HIGRA R2 250/40B	MORRO DO MANGUE - LOCALIDADE PITOMBEIRA - CAPTACAO	SEM DADOS	NÃO INFORMADO	10,03	40,00	AGESPISA	
PALMEIRAIS	RESERVATÓRIO ELEVADO	SEM DADOS	POVOADO BURITIZINHO	SEM DADOS	NÃO INFORMADO	SEM DADOS	SEM DADOS	AGESPISA	
PALMEIRAIS	RESERVATÓRIO ELEVADO	SEM DADOS	POVOADO RIACHO DO NEGROS	SEM DADOS	NÃO INFORMADO	SEM DADOS	SEM DADOS	AGESPISA	

MUNICÍPIO	NOME	EQUIPAMENTO	ENDEREÇO	SITUAÇÃO	CONDIÇÃO	VAZÃO (L/S)	POTÊNCIA (CV)	FONTE DOS DADOS	OBSERVAÇÕES
PALMEIRAIS	RESERVATÓRIO ELEVADO	SEM DADOS	POVOADO SERRA DA SOLTA	SEM DADOS	NÃO INFORMADO	SEM DADOS	SEM DADOS	AGESPISA	
PALMEIRAIS	RESERVATÓRIO ELEVADO	SEM DADOS	POVOADO TRANQUEIRA	SEM DADOS	NÃO INFORMADO	SEM DADOS	SEM DADOS	AGESPISA	

1.2.6 Centro de Reservação

MUNICÍPIO	NOME	EQUIPAMENTO	ENDEREÇO	SITUAÇÃO	CONDIÇÃO	VOLUME (M³)	FONTE DOS DADOS	OBSERVAÇÕES
AGRICOLÂNDIA	CAIXA D'ÁGUA	SEM DADOS	BURACO D'AGUA	SEM DADOS	NÃO INFORMADO	SEM DADOS	INFO REQUEST	
AGRICOLÂNDIA	CAIXA D'ÁGUA	SEM DADOS	BURACO D'AGUA	SEM DADOS	NÃO INFORMADO	SEM DADOS	INFO REQUEST	
AGRICOLÂNDIA	CAIXA D'ÁGUA	SEM DADOS	BURACO D'AGUA	SEM DADOS	NÃO INFORMADO	SEM DADOS	INFO REQUEST	
AGRICOLÂNDIA	CAIXA D'ÁGUA	SEM DADOS	POEIRÃO	SEM DADOS	NÃO INFORMADO	SEM DADOS	INFO REQUEST	
AGRICOLÂNDIA	CAIXA D'ÁGUA	SEM DADOS	PITOMBEIRA	SEM DADOS	NÃO INFORMADO	SEM DADOS	INFO REQUEST	
AGRICOLÂNDIA	CAIXA D'ÁGUA	SEM DADOS	LAGOA REDONDA	SEM DADOS	NÃO INFORMADO	SEM DADOS	INFO REQUEST	
AGRICOLÂNDIA	CAIXA D'ÁGUA	SEM DADOS	BOI MORTO	SEM DADOS	NÃO INFORMADO	SEM DADOS	INFO REQUEST	
AGRICOLÂNDIA	CAIXA D'ÁGUA	SEM DADOS	BOI MORTO	SEM DADOS	NÃO INFORMADO	SEM DADOS	INFO REQUEST	
AGRICOLÂNDIA	CAIXA D'ÁGUA	SEM DADOS	BOI MORTO	SEM DADOS	NÃO INFORMADO	SEM DADOS	INFO REQUEST	
AGRICOLÂNDIA	CAIXA D'ÁGUA	SEM DADOS	TAMBORIL	SEM DADOS	NÃO INFORMADO	SEM DADOS	INFO REQUEST	
AGRICOLÂNDIA	CAIXA D'ÁGUA	SEM DADOS	TAMBORIL	SEM DADOS	NÃO INFORMADO	SEM DADOS	INFO REQUEST	
AGRICOLÂNDIA	CAIXA D'ÁGUA	SEM DADOS	TAMBORIL	SEM DADOS	NÃO INFORMADO	SEM DADOS	INFO REQUEST	
AGRICOLÂNDIA	CAIXA D'ÁGUA	SEM DADOS	MANGABEIRA	SEM DADOS	NÃO INFORMADO	SEM DADOS	INFO REQUEST	
AGRICOLÂNDIA	CAIXA D'ÁGUA	SEM DADOS	HORTA COMUNITÁRIA	SEM DADOS	NÃO INFORMADO	SEM DADOS	INFO REQUEST	
ÁGUA BRANCA	CAIXA D'ÁGUA 01	SEM DADOS	POVOADO SANTO ANTÔNIO	ATIVO	BOA	30,00	INFO REQUEST	
ÁGUA BRANCA	CAIXA D'ÁGUA 01	SEM DADOS	POVOADO SANTO ANTÔNIO (CHAPADA)	ATIVO	BOA	15,00	INFO REQUEST	

MUNICÍPIO	NOME	EQUIPAMENTO	ENDEREÇO	SITUAÇÃO	CONDIÇÃO	VOLUME (M³)	FONTE DOS DADOS	OBSERVAÇÕES
ÁGUA BRANCA	CAIXA D'ÁGUA 01	SEM DADOS	ANGICOS	ATIVO	BOA	15,00	INFO REQUEST	
ÁGUA BRANCA	CAIXA D'ÁGUA 01	SEM DADOS	SAMBAÍBA PACIÊNCIA	ATIVO	BOA	5,00	INFO REQUEST	
ÁGUA BRANCA	CAIXA D'ÁGUA 01	SEM DADOS	BARREIROS	ATIVO	BOA	10,00	INFO REQUEST	
ÁGUA BRANCA	CAIXA D'ÁGUA 01	SEM DADOS	MUCAMBO	ATIVO	BOA	15,00	INFO REQUEST	
ÁGUA BRANCA	CAIXA D'ÁGUA 01	SEM DADOS	NOVA ESPERANÇA	ATIVO	BOA	5,00	INFO REQUEST	
ÁGUA BRANCA	CAIXA D'ÁGUA 01	SEM DADOS	TATURUBÁ	ATIVO	BOA	5,00	INFO REQUEST	
ÁGUA BRANCA	CAIXA D'ÁGUA 01	SEM DADOS	GOGÓ DA EMA	ATIVO	BOA	10,00	INFO REQUEST	
ÁGUA BRANCA	CAIXA D'ÁGUA 01	SEM DADOS	SÃO SEBASTIÃO	ATIVO	BOA	15,00	INFO REQUEST	
ALTOS	SEM DADOS	SEM DADOS	POVOADO SANTA RITA	ATIVO	NÃO INFORMADO	15,00	PMSB	
ALTOS	SEM DADOS	SEM DADOS	POVOADO SANTA RITA	INATIVO	NÃO INFORMADO	15,00	PMSB	
ALTOS	PRÓXIMO AO POÇO N° 2	SEM DADOS	POVOADO BREJO	ATIVO	NÃO INFORMADO	5,00	PMSB	
ALTOS	PRÓXIMO AO POÇO N° 2	SEM DADOS	POVOADO BREJO	ATIVO	NÃO INFORMADO	5,00	PMSB	
ALTOS	PRÓXIMO AO POÇO N° 3	SEM DADOS	POVOADO FUNIL	ATIVO	NÃO INFORMADO	10,00	PMSB	
ALTOS	PRÓXIMO AO POÇO N° 4	SEM DADOS	POVOADO RETIRO	ATIVO	NÃO INFORMADO	5,00	PMSB	
ALTOS	PRÓXIMO AO POÇO N° 5	SEM DADOS	POVOADO RETIRO	ATIVO	NÃO INFORMADO	10,00	PMSB	
ALTOS	PRÓXIMO AO POÇO N° 6	SEM DADOS	POVOADO TRAPIÁ	ATIVO	NÃO INFORMADO	10,00	PMSB	
ALTOS	PRÓXIMO AO POÇO N° 7	SEM DADOS	POVOADO VISTA ALEGRE	ATIVO	NÃO INFORMADO	15,00	PMSB	
ALTOS	PRÓXIMO AO POÇO N° 8	SEM DADOS	POVOADO VISTA ALEGRE	ATIVO	NÃO INFORMADO	10,00	PMSB	
ALTOS	PRÓXIMO AO POÇO N° 9	SEM DADOS	POVOADO VISTA ALEGRE	ATIVO	NÃO INFORMADO	4,00	PMSB	
ALTOS	PRÓXIMO AO POÇO N° 1	SEM DADOS	LOCALIDADE ZUNDÃO	ATIVO	NÃO INFORMADO	10,00	PMSB	
ALTOS	PRÓXIMO AO POÇO N° 2	SEM DADOS	LOCALIDADE ZUNDÃO	ATIVO	NÃO INFORMADO	5,00	PMSB	

MUNICÍPIO	NOME	EQUIPAMENTO	ENDEREÇO	SITUAÇÃO	CONDIÇÃO	VOLUME (M³)	FONTE DOS DADOS	OBSERVAÇÕES
ALTOS	PRÓXIMO AO POÇO N° 2	SEM DADOS	LOCALIDADE ZUNDÃO	ATIVO	NÃO INFORMADO	5,00	PMSB	
ALTOS	PRÓXIMO AO POÇO N° 3	SEM DADOS	LOCALIDADE ZUNDÃO	ATIVO	NÃO INFORMADO	10,00	PMSB	
ALTOS	PRÓXIMO AO POÇO N° 1	SEM DADOS	LOCALIDADE SERRA DO CROATÁ	ATIVO	NÃO INFORMADO	10,00	PMSB	
ALTOS	PRÓXIMO AO POÇO N° 2	SEM DADOS	LOCALIDADE SERRA DO CROATÁ	ATIVO	NÃO INFORMADO	10,00	PMSB	
ALTOS	PRÓXIMO AO POÇO	SEM DADOS	LOCALIDADE SANTA BÁRBARA	ATIVO	NÃO INFORMADO	10,00	PMSB	
ALTOS	PRÓXIMO AO POÇO N° 1	SEM DADOS	LOCALIDADE QUILOMBO	ATIVO	NÃO INFORMADO	15,00	PMSB	
ALTOS	PRÓXIMO AO POÇO N° 2	SEM DADOS	LOCALIDADE QUILOMBO	ATIVO	NÃO INFORMADO	15,00	PMSB	
ALTOS	PRÓXIMO AO POÇO N° 2	SEM DADOS	LOCALIDADE QUILOMBO	ATIVO	NÃO INFORMADO	15,00	PMSB	
ALTOS	PRÓXIMO AO POÇO	SEM DADOS	LOCALIDADE COITÉ	ATIVO	NÃO INFORMADO	15,00	PMSB	
ALTOS	PRÓXIMO AO POÇO	SEM DADOS	LOCALIDADE COITÉ	INATIVO	NÃO INFORMADO	10,00	PMSB	
ALTOS	PRÓXIMO AO POÇO	SEM DADOS	LOCALIDADE PRATA	ATIVO	NÃO INFORMADO	15,00	PMSB	
ALTOS	PRÓXIMO AO POÇO N° 1	SEM DADOS	LOCALIDADE JUAZEIRO SÃO LUIZ	ATIVO	NÃO INFORMADO	15,00	PMSB	
ALTOS	PRÓXIMO AO POÇO N° 2	SEM DADOS	LOCALIDADE JUAZEIRO SÃO LUIZ	ATIVO	NÃO INFORMADO	15,00	PMSB	
ALTOS	PRÓXIMO AO POÇO N° 3	SEM DADOS	LOCALIDADE JUAZEIRO SÃO LUIZ	ATIVO	NÃO INFORMADO	5,00	PMSB	
ALTOS	PRÓXIMO AO POÇO N° 1	SEM DADOS	LOCALIDADE PALMEIRAS DO GOMES	ATIVO	NÃO INFORMADO	5,00	PMSB	
ALTOS	PRÓXIMO AO POÇO N° 2	SEM DADOS	LOCALIDADE PALMEIRAS DO GOMES	ATIVO	NÃO INFORMADO	5,00	PMSB	

MUNICÍPIO	NOME	EQUIPAMENTO	ENDEREÇO	SITUAÇÃO	CONDIÇÃO	VOLUME (M³)	FONTE DOS DADOS	OBSERVAÇÕES
ALTOS	PRÓXIMO AO POÇO N° 3	SEM DADOS	LOCALIDADE PALMEIRAS DO GOMES	ATIVO	NÃO INFORMADO	5,00	PMSB	
ANGICAL DO PIAUÍ	CAIXA D'ÁGUA	SEM DADOS	COMUNIDADE CRUZ DAS ALMAS	SEM DADOS	NÃO INFORMADO	10,00	INFO REQUEST	
ANGICAL DO PIAUÍ	CAIXA D'ÁGUA	SEM DADOS	COMUNIDADE RETIRO II	SEM DADOS	NÃO INFORMADO	15,00	INFO REQUEST	
ANGICAL DO PIAUÍ	CAIXA D'ÁGUA	SEM DADOS	COMUNIDADE COQUINHO	SEM DADOS	NÃO INFORMADO	5,00	INFO REQUEST	
ANGICAL DO PIAUÍ	CAIXA D'ÁGUA	SEM DADOS	COMUNIDADE CANTO DO OLHO D'ÁGUA	SEM DADOS	NÃO INFORMADO	10,00	INFO REQUEST	
ANGICAL DO PIAUÍ	CAIXA D'ÁGUA	SEM DADOS	COMUNIDADE PAU DE TERRA	SEM DADOS	NÃO INFORMADO	10,00	INFO REQUEST	
ANGICAL DO PIAUÍ	CAIXA D'ÁGUA	SEM DADOS	COMUNIDADE RETIRO I	SEM DADOS	NÃO INFORMADO	10,00	INFO REQUEST	
ANGICAL DO PIAUÍ	CAIXA D'ÁGUA	SEM DADOS	COMUNIDADE SANGRADOURO	SEM DADOS	NÃO INFORMADO	10,00	INFO REQUEST	
ANGICAL DO PIAUÍ	CAIXA D'ÁGUA	SEM DADOS	COMUNIDADE CARNAUBINHA	SEM DADOS	NÃO INFORMADO	15,00	INFO REQUEST	
ANGICAL DO PIAUÍ	CAIXA D'ÁGUA	SEM DADOS	COMUNIDADE BAIXÃO DO COCO	SEM DADOS	NÃO INFORMADO	10,00	INFO REQUEST	
ANGICAL DO PIAUÍ	CAIXA D'ÁGUA	SEM DADOS	COMUNIDADE NOVO HORIZONTE	SEM DADOS	NÃO INFORMADO	15,00	INFO REQUEST	
ANGICAL DO PIAUÍ	CAIXA D'ÁGUA	SEM DADOS	COMUNIDADE PIRANHAS I	SEM DADOS	NÃO INFORMADO	10,00	INFO REQUEST	
ANGICAL DO PIAUÍ	CAIXA D'ÁGUA	SEM DADOS	COMUNIDADE PIRANHAS II	SEM DADOS	NÃO INFORMADO	10,00	INFO REQUEST	
ANGICAL DO PIAUÍ	CAIXA D'ÁGUA	SEM DADOS	COMUNIDADE SAMU	SEM DADOS	NÃO INFORMADO	10,00	INFO REQUEST	
ANGICAL DO PIAUÍ	PRÓXIMO AO POÇO N° 01	SEM DADOS	POVOADO CALDEIRÃO	ATIVO	NÃO INFORMADO	10,00	PMSB	

MUNICÍPIO	NOME	EQUIPAMENTO	ENDEREÇO	SITUAÇÃO	CONDIÇÃO	VOLUME (M³)	FONTE DOS DADOS	OBSERVAÇÕES
ANGICAL DO PIAUÍ	PRÓXIMO AO POÇO N° 02	SEM DADOS	POVOADO CALDEIRÃO	ATIVO	NÃO INFORMADO	10,00	PMSB	
ANGICAL DO PIAUÍ	PRÓXIMO AO POÇO N° 03	SEM DADOS	COMUNIDADE RECREIO	ATIVO	NÃO INFORMADO	15,00	PMSB	
ANGICAL DO PIAUÍ	R18	SEM DADOS	PRÓXIMO AO POÇO N° 04	ATIVO	NÃO INFORMADO	10,00	PMSB	
ANGICAL DO PIAUÍ	R19	SEM DADOS	PRÓXIMO AO POÇO N° 05	ATIVO	NÃO INFORMADO	15,00	PMSB	
ANGICAL DO PIAUÍ	R20	SEM DADOS	PRÓXIMO AO POÇO N° 06	ATIVO	NÃO INFORMADO	20,00	PMSB	
ANGICAL DO PIAUÍ	N° 01	BOMBA	POVOADO CALDEIRÃO	ATIVO	RUIM	2,39	PMSB	NECESSIDADE DE ADEQUAÇÕES NAS ESTRUTURAS (ALVENARIA, HIDRÁULICA, ELÉTRICA)
ANGICAL DO PIAUÍ	N° 02	BOMBA	POVOADO CALDEIRÃO	ATIVO	RUIM	2,17	PMSB	NECESSIDADE DE ADEQUAÇÕES NAS ESTRUTURAS (ALVENARIA, HIDRÁULICA, ELÉTRICA)
ANGICAL DO PIAUÍ	N° 03	BOMBA	COMUNIDADE RECREIO	ATIVO	RUIM	4,08	PMSB	NECESSIDADE DE ADEQUAÇÕES NAS ESTRUTURAS (ALVENARIA, HIDRÁULICA, ELÉTRICA)
ASSUNÇÃO DO PIAUÍ	6,00	SEM DADOS	AGLOMERADO TETEU (PRÓXIMO AO POÇO N° 06)	ATIVO	NÃO INFORMADO	10,00	PMSB	
ASSUNÇÃO DO PIAUÍ	1.1	SEM DADOS	LOCALIDADE CALDEIRÃO	ATIVO	NÃO INFORMADO	10,00	PMSB	
ASSUNÇÃO DO PIAUÍ	1.2	SEM DADOS	LOCALIDADE CALDEIRÃO	ATIVO	NÃO INFORMADO	10,00	PMSB	
ASSUNÇÃO DO PIAUÍ	2,00	SEM DADOS	LOCALIDADE CACIMBA - REGIÃO MANOEL TEREZA	ATIVO	NÃO INFORMADO	5,00	PMSB	
ASSUNÇÃO DO PIAUÍ	3,00	SEM DADOS	LOCALIDADE CACIMBA - REGIÃO FRANK KALENO	ATIVO	NÃO INFORMADO	10,00	PMSB	

MUNICÍPIO	NOME	EQUIPAMENTO	ENDEREÇO	SITUAÇÃO	CONDIÇÃO	VOLUME (M³)	FONTE DOS DADOS	OBSERVAÇÕES
ASSUNÇÃO DO PIAUÍ	4,00	SEM DADOS	LOCALIDADE SITIO VELHO - REGIÃO BAIXO SITIO VELHO	ATIVO	NÃO INFORMADO	10,00	PMSB	
ASSUNÇÃO DO PIAUÍ	5,00	SEM DADOS	LOCALIDADE SITIO VELHO - REGIÃO ALTO SITIO VELHO	ATIVO	NÃO INFORMADO	10,00	PMSB	
ASSUNÇÃO DO PIAUÍ	7,00	SEM DADOS	LOCALIDADE CALDEIRÃOZINHO	ATIVO	NÃO INFORMADO	5,00	PMSB	
ASSUNÇÃO DO PIAUÍ	8,00	SEM DADOS	LOCALIDADE BURITI	ATIVO	NÃO INFORMADO	5,00	PMSB	
ASSUNÇÃO DO PIAUÍ	9,00	SEM DADOS	LOCALIDADE CARNAUBAL	ATIVO	NÃO INFORMADO	5,00	PMSB	
ASSUNÇÃO DO PIAUÍ	10,00	SEM DADOS	LOCALIDADE MALHADA VERMELHA	ATIVO	NÃO INFORMADO	5,00	PMSB	
ASSUNÇÃO DO PIAUÍ	11,00	SEM DADOS	LOCALIDADE OLHO D'ÁGUA 1	ATIVO	NÃO INFORMADO	5,00	PMSB	
ASSUNÇÃO DO PIAUÍ	12,00	SEM DADOS	LOCALIDADE OLHO D'ÁGUA 2	ATIVO	NÃO INFORMADO	5,00	PMSB	
ASSUNÇÃO DO PIAUÍ	13,00	SEM DADOS	LOCALIDADE OLHO D'ÁGUA 2	ATIVO	NÃO INFORMADO	1,00	PMSB	
ASSUNÇÃO DO PIAUÍ	14,00	SEM DADOS	LOCALIDADE PITOMBEIRA	ATIVO	NÃO INFORMADO	5,00	PMSB	
ASSUNÇÃO DO PIAUÍ	15,00	SEM DADOS	LOCALIDADE BARRA	ATIVO	NÃO INFORMADO	5,00	PMSB	
ASSUNÇÃO DO PIAUÍ	16,00	SEM DADOS	LOCALIDADE CACIMBA GRANDE	ATIVO	NÃO INFORMADO	10,00	PMSB	
ASSUNÇÃO DO PIAUÍ	17,00	SEM DADOS	LOCALIDADE BANCO DE AREIA	ATIVO	NÃO INFORMADO	2,00	PMSB	
ASSUNÇÃO DO PIAUÍ	18,00	SEM DADOS	LOCALIDADE BREJINHO	ATIVO	NÃO INFORMADO	10,00	PMSB	
ASSUNÇÃO DO PIAUÍ	19,00	SEM DADOS	LOCALIDADE JATOBÁ	ATIVO	NÃO INFORMADO	5,00	PMSB	

MUNICÍPIO	NOME	EQUIPAMENTO	ENDEREÇO	SITUAÇÃO	CONDIÇÃO	VOLUME (M³)	FONTE DOS DADOS	OBSERVAÇÕES
ASSUNÇÃO DO PIAUÍ	20,00	SEM DADOS	LOCALIDADE JATOBÁ	ATIVO	NÃO INFORMADO	10,00	PMSB	
BATALHA	RESERVATÓRIO ELEVADO	SEM DADOS	VILA KOLPING	ATIVO	NÃO INFORMADO	10,00	AGESPISA	
BOA HORA	SEM DADOS	SEM DADOS	LOCALIDADE LAGOA SECA DOS HILÁRIOS	ATIVO	NÃO INFORMADO	10,00	PMSB	
BOA HORA	SEM DADOS	SEM DADOS	LOCALIDADE BURITI CORTADO	ATIVO	NÃO INFORMADO	10,00	PMSB	
BOA HORA	SEM DADOS	SEM DADOS	LOCALIDADE BURITI DE DENTRO	ATIVO	NÃO INFORMADO	5,00	PMSB	
BOA HORA	SEM DADOS	SEM DADOS	LOCALIDADE SÃO VICENTE	ATIVO	NÃO INFORMADO	5,00	PMSB	
BOA HORA	R1	SEM DADOS	LOCALIDADE BARRA DO BREJO	ATIVO	NÃO INFORMADO	10,00	PMSB	
BOA HORA	R2	SEM DADOS	LOCALIDADE BARRA DO BREJO	ATIVO	NÃO INFORMADO	3,00	PMSB	
BOA HORA	SEM DADOS	SEM DADOS	LOCALIDADE SERIEMA	ATIVO	NÃO INFORMADO	10,00	PMSB	
BOA HORA	SEM DADOS	SEM DADOS	LOCALIDADE OLHO D'ÁGUA	ATIVO	NÃO INFORMADO	10,00	PMSB	
BOA HORA	SEM DADOS	SEM DADOS	LOCALIDADE SÃO JOSÉ DOS QUIRINOS	ATIVO	NÃO INFORMADO	10,00	PMSB	
BOA HORA	SEM DADOS	SEM DADOS	LOCALIDADE DOURADO	ATIVO	NÃO INFORMADO	10,00	PMSB	
BOA HORA	SEM DADOS	SEM DADOS	LOCALIDADE JENIPAPEIRO	ATIVO	NÃO INFORMADO	10,00	PMSB	
BOA HORA	SEM DADOS	SEM DADOS	LOCALIDADE SÃO JOÃO	ATIVO	NÃO INFORMADO	5,00	PMSB	
BOA HORA	SEM DADOS	SEM DADOS	LOCALIDADE SÃO RAIMUNDO/ PANTANAL	ATIVO	NÃO INFORMADO	5,00	PMSB	

MUNICÍPIO	NOME	EQUIPAMENTO	ENDEREÇO	SITUAÇÃO	CONDIÇÃO	VOLUME (M³)	FONTE DOS DADOS	OBSERVAÇÕES
BOA HORA	SEM DADOS	SEM DADOS	LOCALIDADE MORADA NOVA	ATIVO	NÃO INFORMADO	SEM DADOS	PMSB	
BOA HORA	SEM DADOS	SEM DADOS	LOCALIDADE PASSA TEMPO	ATIVO	NÃO INFORMADO	SEM DADOS	PMSB	
BOQUEIRÃO DO PIAUÍ	SEM DADOS	SEM DADOS	AV. PRINCIPAL 01 - LOCALIDADE SAMBAÍBA	ATIVO	NÃO INFORMADO	10,00	PMSB	
BOQUEIRÃO DO PIAUÍ	SEM DADOS	SEM DADOS	LOCALIDADE SAMBAÍBA - COLÉGIO	ATIVO	NÃO INFORMADO	5,00	PMSB	
BOQUEIRÃO DO PIAUÍ	SEM DADOS	SEM DADOS	LOCALIDADE SAMBAÍBA - POSTO DE SAÚDE	ATIVO	NÃO INFORMADO	1,00	PMSB	
BOQUEIRÃO DO PIAUÍ	SEM DADOS	SEM DADOS	AV. PRINCIPAL 02 - LOCALIDADE SAMBAÍBA	ATIVO	NÃO INFORMADO	5,00	PMSB	
BOQUEIRÃO DO PIAUÍ	SEM DADOS	SEM DADOS	LOCALIDADE RUA 10 (XICO ZIFRINO)	ATIVO	NÃO INFORMADO	SEM DADOS	PMSB	
BOQUEIRÃO DO PIAUÍ	SEM DADOS	SEM DADOS	LOCALIDADE RUA 10 (EM FRENTE AO CAMPO DE FUTEBOL)	ATIVO	NÃO INFORMADO	5,00	PMSB	
BOQUEIRÃO DO PIAUÍ	SEM DADOS	SEM DADOS	LOCALIDADE RUA 10 (FRANCIMAR)	ATIVO	NÃO INFORMADO	5,00	PMSB	
BOQUEIRÃO DO PIAUÍ	SEM DADOS	SEM DADOS	LOCALIDADE RUA 10	ATIVO	NÃO INFORMADO	5,00	PMSB	
BOQUEIRÃO DO PIAUÍ	LOCALIZADO 500M DO POÇO N° 16	SEM DADOS	LOCALIDADE RUA 10	ATIVO	NÃO INFORMADO	10,00	PMSB	NOME CONSIDERADO COMO PRÓXIMO AO POÇO
BOQUEIRÃO DO PIAUÍ	N° 17	SEM DADOS	LOCALIDADE OLHO D'ÁGUA - LAGO	ATIVO	NÃO INFORMADO	20,00	PMSB	
BOQUEIRÃO DO PIAUÍ	N° 18	SEM DADOS	LOCALIDADE OLHO D'ÁGUA - LAGO (MACHADOS)	ATIVO	NÃO INFORMADO	3,00	PMSB	

MUNICÍPIO	NOME	EQUIPAMENTO	ENDEREÇO	SITUAÇÃO	CONDIÇÃO	VOLUME (M³)	FONTE DOS DADOS	OBSERVAÇÕES
BOQUEIRÃO DO PIAUÍ	Nº 19	SEM DADOS	LOCALIDADE OLHO D'ÁGUA - LAGES (LAGES P1)	ATIVO	NÃO INFORMADO	10,00	PMSB	
BOQUEIRÃO DO PIAUÍ	Nº 20	SEM DADOS	LOCALIDADE OLHO D'ÁGUA - MAJOR	ATIVO	NÃO INFORMADO	5,00	PMSB	
BOQUEIRÃO DO PIAUÍ	Nº 21	SEM DADOS	LOCALIDADE OLHO D'ÁGUA - TABOCA	ATIVO	NÃO INFORMADO	5,00	PMSB	
BOQUEIRÃO DO PIAUÍ	Nº 22	SEM DADOS	LOCALIDADE OLHO D'ÁGUA - PRINCIPAL 01	ATIVO	NÃO INFORMADO	5,00	PMSB	
BOQUEIRÃO DO PIAUÍ	Nº 23	SEM DADOS	LOCALIDADE OLHO D'ÁGUA - PRINCIPAL 02	ATIVO	NÃO INFORMADO	5,00	PMSB	
BOQUEIRÃO DO PIAUÍ	Nº 24	SEM DADOS	LOCALIDADE OLHO D'ÁGUA - PRINCIPAL 03	ATIVO	NÃO INFORMADO	10,00	PMSB	
BOQUEIRÃO DO PIAUÍ	Nº 29	SEM DADOS	ASSENTAMENTO MONTE BELO	ATIVO	NÃO INFORMADO	10,00	PMSB	
BOQUEIRÃO DO PIAUÍ	Nº 31	SEM DADOS	LOCALIDADE CRIOLÍ	ATIVO	NÃO INFORMADO	5,00	PMSB	
BOQUEIRÃO DO PIAUÍ	Nº 32	SEM DADOS	LOCALIDADE BARRO	ATIVO	NÃO INFORMADO	5,00	PMSB	
BOQUEIRÃO DO PIAUÍ	Nº 33	SEM DADOS	LOCALIDADE DEZ DE JANEIRO	ATIVO	NÃO INFORMADO	5,00	PMSB	
BOQUEIRÃO DO PIAUÍ	Nº 35	SEM DADOS	LOCALIDADE DEZ DE JANEIRO	ATIVO	NÃO INFORMADO	5,00	PMSB	
BOQUEIRÃO DO PIAUÍ	Nº 36	SEM DADOS	LOCALIDADE DEZ DE JANEIRO	ATIVO	NÃO INFORMADO	3,00	PMSB	
BOQUEIRÃO DO PIAUÍ	Nº 37	SEM DADOS	LOCALIDADE MUNDO NOVO	ATIVO	NÃO INFORMADO	3,00	PMSB	
BOQUEIRÃO DO PIAUÍ	Nº 38	SEM DADOS	LOCALIDADE CABECEIRAS	ATIVO	NÃO INFORMADO	5,00	PMSB	
BOQUEIRÃO DO PIAUÍ	Nº 39	SEM DADOS	LOCALIDADE VEREDA	ATIVO	NÃO INFORMADO	3,00	PMSB	

MUNICÍPIO	NOME	EQUIPAMENTO	ENDEREÇO	SITUAÇÃO	CONDIÇÃO	VOLUME (M³)	FONTE DOS DADOS	OBSERVAÇÕES
BOQUEIRÃO DO PIAUÍ	Nº 40	SEM DADOS	LOCALIDADE CHAPADA DO MEIO (PRÓXIMO A IGREJA)	ATIVO	NÃO INFORMADO	1,00	PMSB	
BOQUEIRÃO DO PIAUÍ	Nº 41	SEM DADOS	LOCALIDADE CHAPADA DO MEIO	ATIVO	NÃO INFORMADO	5,00	PMSB	
BOQUEIRÃO DO PIAUÍ	Nº 42	SEM DADOS	LOCALIDADE CONTENTE	ATIVO	NÃO INFORMADO	5,00	PMSB	
BOQUEIRÃO DO PIAUÍ	Nº 43	SEM DADOS	LOCALIDADE FLORESTA (PRÓXIMO Á IGREJA)	ATIVO	NÃO INFORMADO	5,00	PMSB	
BOQUEIRÃO DO PIAUÍ	Nº 44	SEM DADOS	LOCALIDADE FLORESTA (SANTANA)	ATIVO	NÃO INFORMADO	3,00	PMSB	
BOQUEIRÃO DO PIAUÍ	Nº 45	SEM DADOS	LOCALIDADE TEIXEIRA	ATIVO	NÃO INFORMADO	5,00	PMSB	
BRASILEIRA	RESERVATÓRIO ELEVADO	SEM DADOS	RESIDENCIAL MÃO SANTA	ATIVO	NÃO INFORMADO	20,00	AGESPISA	
BRASILEIRA	CAIXA D'ÁGUA	SEM DADOS	LOCALIDADE IÚS	ATIVO	BOA	5,00	INFO REQUEST	
BRASILEIRA	CAIXA D'ÁGUA	SEM DADOS	LOCALIDADE PAU D'ARCO	ATIVO	BOA	5,00	INFO REQUEST	
BRASILEIRA	CAIXA D'ÁGUA	SEM DADOS	LOCALIDADE SANTO AMARO	ATIVO	BOA	5,00	INFO REQUEST	
BRASILEIRA	CAIXA D'ÁGUA	SEM DADOS	LOCALIDADE ÁGUA DA ABELHA	ATIVO	BOA	5,00	INFO REQUEST	
BRASILEIRA	CAIXA D'ÁGUA	SEM DADOS	LOCALIDADE ANGELIM	ATIVO	BOA	5,00	INFO REQUEST	
BRASILEIRA	CAIXA D'ÁGUA	SEM DADOS	LOCALIDADE ANGICO BRANCO	INATIVO	NÃO INFORMADO	5,00	INFO REQUEST	OBSOLETO - CONSTRUÇÃO DE OUTROS ATIVOS QUE O SUBSTITUÍRAM
BRASILEIRA	CAIXA D'ÁGUA	SEM DADOS	LOCALIDADE ARATICUM	ATIVO	BOA	3,00	INFO REQUEST	

MUNICÍPIO	NOME	EQUIPAMENTO	ENDEREÇO	SITUAÇÃO	CONDIÇÃO	VOLUME (M³)	FONTE DOS DADOS	OBSERVAÇÕES
BRASILEIRA	CAIXA D'ÁGUA	SEM DADOS	LOCALIDADE ARATICUM	ATIVO	BOA	5,00	INFO REQUEST	
BRASILEIRA	CAIXA D'ÁGUA	SEM DADOS	LOCALIDADE CACHOEIRA	ATIVO	BOA	10,00	INFO REQUEST	
BRASILEIRA	CAIXA D'ÁGUA	SEM DADOS	LOCALIDADE CHAPADINHA	ATIVO	BOA	5,00	INFO REQUEST	
BRASILEIRA	CAIXA D'ÁGUA	SEM DADOS	LOCALIDADE CONCEIÇÃO DE BAIXO	ATIVO	BOA	2,00	INFO REQUEST	
BRASILEIRA	CAIXA D'ÁGUA	SEM DADOS	LOCALIDADE CORRENTEZA	ATIVO	BOA	5,00	INFO REQUEST	
BRASILEIRA	CAIXA D'ÁGUA	SEM DADOS	LOCALIDADE DATA VEADOS	ATIVO	BOA	5,00	INFO REQUEST	
BRASILEIRA	CAIXA D'ÁGUA	SEM DADOS	LOCALIDADE DATA VEADOS	ATIVO	BOA	10,00	INFO REQUEST	
BRASILEIRA	CAIXA D'ÁGUA	SEM DADOS	LOCALIDADE DATA VEADOS	INATIVO	NÃO INFORMADO	5,00	INFO REQUEST	OBSOLETO - CONSTRUÇÃO DE OUTROS ATIVOS QUE O SUBSTITUÍRAM
BRASILEIRA	CAIXA D'ÁGUA	SEM DADOS	LOCALIDADE DATA VEADOS	ATIVO	BOA	5,00	INFO REQUEST	
BRASILEIRA	CAIXA D'ÁGUA	SEM DADOS	LOCALIDADE GADO BRAVO	ATIVO	BOA	5,00	INFO REQUEST	
BRASILEIRA	CAIXA D'ÁGUA	SEM DADOS	LOCALIDADE GADO BRAVO	INATIVO	NÃO INFORMADO	5,00	INFO REQUEST	OBSOLETO - CONSTRUÇÃO DE OUTROS ATIVOS QUE O SUBSTITUÍRAM
BRASILEIRA	CAIXA D'ÁGUA	SEM DADOS	LOCALIDADE LAMA PRETA	ATIVO	BOA	5,00	INFO REQUEST	
BRASILEIRA	CAIXA D'ÁGUA	SEM DADOS	LOCALIDADE LAMA PRETA	ATIVO	BOA	5,00	INFO REQUEST	
BRASILEIRA	CAIXA D'ÁGUA	SEM DADOS	LOCALIDADE MALHADA	ATIVO	BOA	5,00	INFO REQUEST	
BRASILEIRA	CAIXA D'ÁGUA	SEM DADOS	LOCALIDADE MATA DO LIMA	ATIVO	BOA	5,00	INFO REQUEST	

MUNICÍPIO	NOME	EQUIPAMENTO	ENDEREÇO	SITUAÇÃO	CONDIÇÃO	VOLUME (M³)	FONTE DOS DADOS	OBSERVAÇÕES
BRASILEIRA	CAIXA D'ÁGUA	SEM DADOS	LOCALIDADE MATA DO LIMA	ATIVO	BOA	5,00	INFO REQUEST	
BRASILEIRA	CAIXA D'ÁGUA	SEM DADOS	LOCALIDADE MOCAMBINHO	ATIVO	BOA	5,00	INFO REQUEST	
BRASILEIRA	CAIXA D'ÁGUA	SEM DADOS	LOCALIDADE OITICICA	ATIVO	BOA	5,00	INFO REQUEST	
BRASILEIRA	CAIXA D'ÁGUA	SEM DADOS	LOCALIDADE PIÇARRA	ATIVO	BOA	10,00	INFO REQUEST	
BRASILEIRA	CAIXA D'ÁGUA	SEM DADOS	LOCALIDADE PIÇARRA	ATIVO	BOA	3,00	INFO REQUEST	
BRASILEIRA	CAIXA D'ÁGUA	SEM DADOS	LOCALIDADE PIÇARRA	ATIVO	BOA	5,00	INFO REQUEST	
BRASILEIRA	CAIXA D'ÁGUA	SEM DADOS	LOCALIDADE SACO DOS POLIDÓRIOS	ATIVO	BOA	15,00	INFO REQUEST	
BRASILEIRA	CAIXA D'ÁGUA	SEM DADOS	LOCALIDADE SACO DOS POLIDÓRIOS	ATIVO	BOA	5,00	INFO REQUEST	
BRASILEIRA	CAIXA D'ÁGUA	SEM DADOS	LOCALIDADE SACO DOS POLIDÓRIOS	ATIVO	BOA	5,00	INFO REQUEST	
BRASILEIRA	CAIXA D'ÁGUA	SEM DADOS	LOCALIDADE SALINAS	ATIVO	BOA	3,00	INFO REQUEST	
BRASILEIRA	CAIXA D'ÁGUA	SEM DADOS	LOCALIDADE ANGICO BRANCO	ATIVO	BOA	5,00	INFO REQUEST	
BRASILEIRA	CAIXA D'ÁGUA	SEM DADOS	LOCALIDADE INGAZEIRA	ATIVO	BOA	5,00	INFO REQUEST	
BRASILEIRA	CAIXA D'ÁGUA	SEM DADOS	LOCALIDADE PITOMBEIRA	ATIVO	BOA	10,00	INFO REQUEST	
BRASILEIRA	CAIXA D'ÁGUA	SEM DADOS	LOCALIDADE BAIXA D'ÁGUA	ATIVO	BOA	5,00	INFO REQUEST	
BRASILEIRA	CAIXA D'ÁGUA	SEM DADOS	LOCALIDADE VEREDA	ATIVO	BOA	5,00	INFO REQUEST	
BRASILEIRA	CAIXA D'ÁGUA	SEM DADOS	COMUNIDADE SÃO LUÍS	ATIVO	BOA	5,00	INFO REQUEST	

MUNICÍPIO	NOME	EQUIPAMENTO	ENDEREÇO	SITUAÇÃO	CONDIÇÃO	VOLUME (M³)	FONTE DOS DADOS	OBSERVAÇÕES
BRASILEIRA	CAIXA D'ÁGUA	SEM DADOS	LOCALIDADE RECANTO DA PALMEIRA	ATIVO	BOA	5,00	INFO REQUEST	
BRASILEIRA	CAIXA D'ÁGUA	SEM DADOS	LOCALIDADE CHAPADA GRANDE	ATIVO	BOA	5,00	INFO REQUEST	
BRASILEIRA	CAIXA D'ÁGUA	SEM DADOS	COMUNIDADE CARNAÚBA AMARELA	ATIVO	BOA	5,00	INFO REQUEST	
BRASILEIRA	CAIXA D'ÁGUA	SEM DADOS	LOCALIDADE ÁGUA DA ABELHA 2	ATIVO	BOA	5,00	INFO REQUEST	
BRASILEIRA	CAIXA D'ÁGUA	SEM DADOS	COMUNIDADE BARROCA VERMELHA	ATIVO	BOA	5,00	INFO REQUEST	
BURITI DOS MONTES	R1	SEM DADOS	AGLOMERADO JATOBÁ MEDONHO	ATIVO	NÃO INFORMADO	5,00	PMSB	
BURITI DOS MONTES	R2	SEM DADOS	AGLOMERADO JATOBÁ MEDONHO	ATIVO	NÃO INFORMADO	10,00	PMSB	
BURITI DOS MONTES	R3	SEM DADOS	AGLOMERADO JATOBÁ MEDONHO	ATIVO	NÃO INFORMADO	10,00	PMSB	
BURITI DOS MONTES	R4	SEM DADOS	AGLOMERADO JATOBÁ MEDONHO	ATIVO	NÃO INFORMADO	10,00	PMSB	
BURITI DOS MONTES	R5	SEM DADOS	AGLOMERADO JATOBÁ MEDONHO	ATIVO	NÃO INFORMADO	5,00	PMSB	
BURITI DOS MONTES	R6	SEM DADOS	AGLOMERADO JATOBÁ MEDONHO	ATIVO	NÃO INFORMADO	10,00	PMSB	
BURITI DOS MONTES	R7	SEM DADOS	AGLOMERADO JATOBÁ MEDONHO	ATIVO	NÃO INFORMADO	5,00	PMSB	
BURITI DOS MONTES	R9	SEM DADOS	AGLOMERADO CANA BRAVA	ATIVO	NÃO INFORMADO	10,00	PMSB	
BURITI DOS MONTES	R10	SEM DADOS	AGLOMERADO CANA BRAVA	ATIVO	NÃO INFORMADO	30,00	PMSB	
BURITI DOS MONTES	R12	SEM DADOS	AGLOMERADO ASSENTAMENTO PITOMBEIRA	ATIVO	NÃO INFORMADO	10,00	PMSB	

MUNICÍPIO	NOME	EQUIPAMENTO	ENDEREÇO	SITUAÇÃO	CONDIÇÃO	VOLUME (M³)	FONTE DOS DADOS	OBSERVAÇÕES
BURITI DOS MONTES	R13	SEM DADOS	AGLOMERADO ASSENTAMENTO PITOMBEIRA	ATIVO	NÃO INFORMADO	10,00	PMSB	
BURITI DOS MONTES	R14	SEM DADOS	AGLOMERADO ASSENTAMENTO SÃO FRANCISCO	ATIVO	NÃO INFORMADO	5,00	PMSB	
BURITI DOS MONTES	R15	SEM DADOS	AGLOMERADO ASSENTAMENTO SÃO FRANCISCO	ATIVO	NÃO INFORMADO	15,00	PMSB	
BURITI DOS MONTES	R10	SEM DADOS	LOCALIDADE SANTANA	ATIVO	NÃO INFORMADO	5,00	PMSB	
BURITI DOS MONTES	R11	SEM DADOS	LOCALIDADE SANTANA	ATIVO	NÃO INFORMADO	10,00	PMSB	
BURITI DOS MONTES	R16	SEM DADOS	LOCALIDADE ASSENTAMENTO CACIMBÃO	ATIVO	NÃO INFORMADO	10,00	PMSB	
BURITI DOS MONTES	R17	SEM DADOS	LOCALIDADE ASSENTAMENTO CACIMBÃO	ATIVO	NÃO INFORMADO	10,00	PMSB	
BURITI DOS MONTES	R18	SEM DADOS	LOCALIDADE TABOA	ATIVO	NÃO INFORMADO	10,00	PMSB	
BURITI DOS MONTES	R19	SEM DADOS	LOCALIDADE NOVA OLINDA	ATIVO	NÃO INFORMADO	5,00	PMSB	
BURITI DOS MONTES	R20	SEM DADOS	LOCALIDADE NOVA OLINDA	ATIVO	NÃO INFORMADO	20,00	PMSB	
BURITI DOS MONTES	R21	SEM DADOS	LOCALIDADE NOVA OLINDA	ATIVO	NÃO INFORMADO	5,00	PMSB	
CABECEIRAS DO PIAUÍ	R2	SEM DADOS	LOCALIDADE PEDRAS	ATIVO	NÃO INFORMADO	20,00	PMSB	
CABECEIRAS DO PIAUÍ	R3	SEM DADOS	LOCALIDADE PEDRAS	ATIVO	NÃO INFORMADO	10,00	PMSB	
CABECEIRAS DO PIAUÍ	R4	SEM DADOS	LOCALIDADE PEDRAS	ATIVO	NÃO INFORMADO	5,00	PMSB	

MUNICÍPIO	NOME	EQUIPAMENTO	ENDEREÇO	SITUAÇÃO	CONDIÇÃO	VOLUME (M³)	FONTE DOS DADOS	OBSERVAÇÕES
CABECEIRAS DO PIAUÍ	R5	SEM DADOS	LOCALIZADO NA ÁREA DO POÇO N° 8	ATIVO	NÃO INFORMADO	10,00	PMSB	
CABECEIRAS DO PIAUÍ	R6	SEM DADOS	LOCALIZADO NA ÁREA DO POÇO N° 9	ATIVO	NÃO INFORMADO	2,00	PMSB	
CABECEIRAS DO PIAUÍ	R7	SEM DADOS	LOCALIZADO NA ÁREA DO POÇO N° 10	ATIVO	NÃO INFORMADO	5,00	PMSB	
CABECEIRAS DO PIAUÍ	R8	SEM DADOS	LOCALIZADO NA ÁREA DO POÇO N° 11	ATIVO	NÃO INFORMADO	5,00	PMSB	
CABECEIRAS DO PIAUÍ	R9	SEM DADOS	LOCALIZADO NA ÁREA DO POÇO N° 12	ATIVO	NÃO INFORMADO	5,00	PMSB	
CABECEIRAS DO PIAUÍ	R10	SEM DADOS	LOCALIZADO NA ÁREA DO POÇO N° 13	ATIVO	NÃO INFORMADO	5,00	PMSB	
CABECEIRAS DO PIAUÍ	R11	SEM DADOS	LOCALIZADO NA ÁREA DO POÇO N° 14	ATIVO	NÃO INFORMADO	5,00	PMSB	
CABECEIRAS DO PIAUÍ	R12	SEM DADOS	LOCALIZADO NA ÁREA DO POÇO N° 15	ATIVO	NÃO INFORMADO	5,00	PMSB	
CABECEIRAS DO PIAUÍ	R13	SEM DADOS	LOCALIZADO NA ÁREA DO POÇO N° 16	ATIVO	NÃO INFORMADO	5,00	PMSB	
CABECEIRAS DO PIAUÍ	R14	SEM DADOS	LOCALIZADO NA ÁREA DO POÇO N° 17	ATIVO	NÃO INFORMADO	5,00	PMSB	
CABECEIRAS DO PIAUÍ	R15	SEM DADOS	LOCALIZADO NA ÁREA DO POÇO N° 18	ATIVO	NÃO INFORMADO	5,00	PMSB	
CABECEIRAS DO PIAUÍ	R16	SEM DADOS	LOCALIZADO NA ÁREA DO POÇO N° 19	ATIVO	NÃO INFORMADO	10,00	PMSB	

MUNICÍPIO	NOME	EQUIPAMENTO	ENDEREÇO	SITUAÇÃO	CONDIÇÃO	VOLUME (M³)	FONTE DOS DADOS	OBSERVAÇÕES
CABECEIRAS DO PIAUÍ	R17	SEM DADOS	LOCALIZADO NA ÁREA DO POÇO N° 20	ATIVO	NÃO INFORMADO	10,00	PMSB	
CABECEIRAS DO PIAUÍ	R18	SEM DADOS	LOCALIZADO NA ÁREA DO POÇO N° 21	ATIVO	NÃO INFORMADO	5,00	PMSB	
CABECEIRAS DO PIAUÍ	R19	SEM DADOS	LOCALIZADO NA ÁREA DO POÇO N° 22	ATIVO	NÃO INFORMADO	5,00	PMSB	
CABECEIRAS DO PIAUÍ	R20	SEM DADOS	LOCALIZADO NA ÁREA DO POÇO N° 23	ATIVO	NÃO INFORMADO	5,00	PMSB	
CABECEIRAS DO PIAUÍ	R21	SEM DADOS	LOCALIZADO NA ÁREA DO POÇO N° 24	ATIVO	NÃO INFORMADO	5,00	PMSB	
CABECEIRAS DO PIAUÍ	R22	SEM DADOS	LOCALIZADO NA ÁREA DO POÇO N° 25	ATIVO	NÃO INFORMADO	5,00	PMSB	
CABECEIRAS DO PIAUÍ	R23	SEM DADOS	LOCALIZADO NA ÁREA DO POÇO N° 26	ATIVO	NÃO INFORMADO	5,00	PMSB	
CABECEIRAS DO PIAUÍ	R24	SEM DADOS	LOCALIZADO NA ÁREA DO POÇO N° 27	ATIVO	NÃO INFORMADO	5,00	PMSB	
CABECEIRAS DO PIAUÍ	R25	SEM DADOS	LOCALIZADO NA ÁREA DO POÇO N° 28	ATIVO	NÃO INFORMADO	5,00	PMSB	
CABECEIRAS DO PIAUÍ	R26	SEM DADOS	LOCALIZADO NA ÁREA DO POÇO N° 29	ATIVO	NÃO INFORMADO	5,00	PMSB	
CABECEIRAS DO PIAUÍ	R27	SEM DADOS	LOCALIZADO NA ÁREA DO POÇO N° 30	ATIVO	NÃO INFORMADO	5,00	PMSB	
CABECEIRAS DO PIAUÍ	R28	SEM DADOS	LOCALIZADO NA ÁREA DO POÇO N° 31	ATIVO	NÃO INFORMADO	5,00	PMSB	

MUNICÍPIO	NOME	EQUIPAMENTO	ENDEREÇO	SITUAÇÃO	CONDIÇÃO	VOLUME (M³)	FONTE DOS DADOS	OBSERVAÇÕES
CABECEIRAS DO PIAUÍ	R29	SEM DADOS	LOCALIZADO NA ÁREA DO POÇO N° 32	ATIVO	NÃO INFORMADO	5,00	PMSB	
CABECEIRAS DO PIAUÍ	R30	SEM DADOS	LOCALIZADO NA ÁREA DO POÇO N° 33	ATIVO	NÃO INFORMADO	5,00	PMSB	
CABECEIRAS DO PIAUÍ	R31	SEM DADOS	LOCALIZADO NA ÁREA DO POÇO N° 34	ATIVO	NÃO INFORMADO	10,00	PMSB	
CABECEIRAS DO PIAUÍ	R32	SEM DADOS	LOCALIZADO NA ÁREA DO POÇO N° 35	ATIVO	NÃO INFORMADO	5,00	PMSB	
CABECEIRAS DO PIAUÍ	R33	SEM DADOS	LOCALIZADO NA ÁREA DO POÇO N° 36	ATIVO	NÃO INFORMADO	10,00	PMSB	
CABECEIRAS DO PIAUÍ	R34	SEM DADOS	LOCALIZADO NA ÁREA DO POÇO N° 37	ATIVO	NÃO INFORMADO	5,00	PMSB	
CABECEIRAS DO PIAUÍ	R35	SEM DADOS	LOCALIZADO NA ÁREA DO POÇO N° 38	ATIVO	NÃO INFORMADO	3,00	PMSB	
CABECEIRAS DO PIAUÍ	R36	SEM DADOS	LOCALIZADO NA ÁREA DO POÇO N° 39	ATIVO	NÃO INFORMADO	5,00	PMSB	
CABECEIRAS DO PIAUÍ	R37	SEM DADOS	LOCALIZADO NA ÁREA DO POÇO N° 40	ATIVO	NÃO INFORMADO	3,00	PMSB	
CAJUEIRO DA PRAIA	SEM DADOS	SEM DADOS	POVOADO BOA VISTA (AO LADO DO POÇO)	ATIVO	NÃO INFORMADO	1,00	PMSB	
CAJUEIRO DA PRAIA	SEM DADOS	SEM DADOS	POVOADO BOA VISTA (AO LADO DO POÇO)	ATIVO	NÃO INFORMADO	1,00	PMSB	
CAJUEIRO DA PRAIA	SEM DADOS	SEM DADOS	POVOADO BOA VISTA (AO LADO DO POÇO)	ATIVO	NÃO INFORMADO	1,00	PMSB	

MUNICÍPIO	NOME	EQUIPAMENTO	ENDEREÇO	SITUAÇÃO	CONDIÇÃO	VOLUME (M³)	FONTE DOS DADOS	OBSERVAÇÕES
CAJUEIRO DA PRAIA	SEM DADOS	SEM DADOS	POVOADO BOA VISTA (AO LADO DO POÇO)	ATIVO	NÃO INFORMADO	5,00	PMSB	
CAJUEIRO DA PRAIA	SEM DADOS	SEM DADOS	POVOADO MORADA (AO LADO DO POÇO)	ATIVO	NÃO INFORMADO	10,00	PMSB	
CAJUEIRO DA PRAIA	SEM DADOS	SEM DADOS	POVOADO MORADA (AO LADO DO POÇO)	ATIVO	NÃO INFORMADO	3,00	PMSB	
CAJUEIRO DA PRAIA	SEM DADOS	SEM DADOS	POVOADO SÃO DOMINGOS (AO LADO DO POÇO)	ATIVO	NÃO INFORMADO	1,00	PMSB	
CAJUEIRO DA PRAIA	SEM DADOS	SEM DADOS	POVOADO SÃO DOMINGOS (AO LADO DO POÇO)	ATIVO	NÃO INFORMADO	2,00	PMSB	
CAJUEIRO DA PRAIA	SEM DADOS	SEM DADOS	POVOADO SÃO DOMINGOS (AO LADO DO POÇO)	ATIVO	NÃO INFORMADO	3,00	PMSB	
CAJUEIRO DA PRAIA	SEM DADOS	SEM DADOS	POVOADO ÁRVORE VERDE (AO LADO DO POÇO)	ATIVO	NÃO INFORMADO	10,00	PMSB	
CAJUEIRO DA PRAIA	SEM DADOS	SEM DADOS	POVOADO ÁRVORE VERDE (AO LADO DO POÇO)	ATIVO	NÃO INFORMADO	1,00	PMSB	
CAJUEIRO DA PRAIA	SEM DADOS	SEM DADOS	POVOADO ÁRVORE VERDE (AO LADO DO POÇO)	ATIVO	NÃO INFORMADO	2,00	PMSB	
CAJUEIRO DA PRAIA	SEM DADOS	SEM DADOS	POVOADO ÁRVORE VERDE (AO LADO DO POÇO)	ATIVO	NÃO INFORMADO	3,00	PMSB	
CAJUEIRO DA PRAIA	SEM DADOS	SEM DADOS	POVOADO BOM PRINCÍPIO (AO LADO DO POÇO)	ATIVO	NÃO INFORMADO	5,00	PMSB	
CAJUEIRO DA PRAIA	SEM DADOS	SEM DADOS	POVOADO TOCOS (AO LADO DO POÇO)	ATIVO	NÃO INFORMADO	1,00	PMSB	

MUNICÍPIO	NOME	EQUIPAMENTO	ENDEREÇO	SITUAÇÃO	CONDIÇÃO	VOLUME (M³)	FONTE DOS DADOS	OBSERVAÇÕES
CAMPO LARGO DO PIAUÍ	RESERVATORIO	SEM DADOS	LOC. SÃO JOÃO ZONA RURAL	ATIVO	BOA	10,00	INFO REQUEST	
CAMPO LARGO DO PIAUÍ	RESERVATORIO	SEM DADOS	LOC.CAPIVARA ZONA RURAL	ATIVO	BOA	10,00	INFO REQUEST	
CAMPO LARGO DO PIAUÍ	SEM DADOS	SEM DADOS	RIACHO SANTA MARIA	ATIVO	BOA	10,00	PMSB	
CAMPO LARGO DO PIAUÍ	RESERVATORIO	SEM DADOS	LOC.RIACHO DE SANTA MARIA ZONA RURAL	ATIVO	BOA	10,00	INFO REQUEST	
CAMPO LARGO DO PIAUÍ	RESERVATORIO	SEM DADOS	LOC.CAVALOS ZONA RURAL	ATIVO	BOA	10,00	INFO REQUEST	
CAMPO LARGO DO PIAUÍ	RESERVATORIO	SEM DADOS	LOC.BACURI ZONA RURAL	ATIVO	BOA	10,00	INFO REQUEST	
CAMPO LARGO DO PIAUÍ	SEM DADOS	SEM DADOS	VILA SÃO BERNARDO	ATIVO	NÃO INFORMADO	15,00	PMSB	
CAMPO LARGO DO PIAUÍ	SEM DADOS	SEM DADOS	VILA CAROLINA I	ATIVO	NÃO INFORMADO	15,00	PMSB	
CAMPO LARGO DO PIAUÍ	SEM DADOS	SEM DADOS	VILA CAROLINA II	ATIVO	NÃO INFORMADO	15,00	PMSB	
CAMPO LARGO DO PIAUÍ	RESERVATORIO	SEM DADOS	LOC.VILA CAROLINA ZONA RURAL	ATIVO	BOA	10,00	INFO REQUEST	
CAMPO LARGO DO PIAUÍ	RESERVATORIO	SEM DADOS	LOC.VILA CAROLINA ZONA RURAL	ATIVO	BOA	10,00	INFO REQUEST	
CAMPO LARGO DO PIAUÍ	SEM DADOS	SEM DADOS	VILA SÃO FRANCISCO	ATIVO	NÃO INFORMADO	15,00	PMSB	
CAMPO LARGO DO PIAUÍ	RESERVATORIO	SEM DADOS	LOC.VILA SÃO FRANCISCO ZONA RURAL	ATIVO	BOA	10,00	INFO REQUEST	
CAMPO LARGO DO PIAUÍ	RESERVATORIO	SEM DADOS	LOC.PATOS ZONA RURAL	ATIVO	BOA	10,00	INFO REQUEST	
CAMPO LARGO DO PIAUÍ	SEM DADOS	SEM DADOS	ASSENTAMENTO BOM JESUS	ATIVO	NÃO INFORMADO	20,00	PMSB	

MUNICÍPIO	NOME	EQUIPAMENTO	ENDEREÇO	SITUAÇÃO	CONDIÇÃO	VOLUME (M³)	FONTE DOS DADOS	OBSERVAÇÕES
CAMPO LARGO DO PIAUÍ	RESERVATORIO	SEM DADOS	LOC.BOM JESUS ZONA RURAL	ATIVO	BOA	10,00	INFO REQUEST	
CAMPO LARGO DO PIAUÍ	SEM DADOS	SEM DADOS	LAGOA DANTAS	ATIVO	BOA	5,00	PMSB	
CAMPO LARGO DO PIAUÍ	RESERVATORIO	SEM DADOS	LOC.LAGOA DANTA ZONA RURAL	ATIVO	BOA	10,00	INFO REQUEST	
CAMPO LARGO DO PIAUÍ	RESERVATORIO	SEM DADOS	LOC.LAGOA DANTA ZONA RURAL	ATIVO	BOA	10,00	INFO REQUEST	
CAMPO LARGO DO PIAUÍ	SEM DADOS	SEM DADOS	CARNAÚBAS	ATIVO	NÃO INFORMADO	5,00	PMSB	
CAMPO LARGO DO PIAUÍ	SEM DADOS	SEM DADOS	CARNAÚBAS	ATIVO	NÃO INFORMADO	5,00	PMSB	
CAMPO LARGO DO PIAUÍ	SEM DADOS	SEM DADOS	CARNAÚBAS	ATIVO	NÃO INFORMADO	5,00	PMSB	
CAMPO LARGO DO PIAUÍ	RESERVATORIO	SEM DADOS	LOC.SILVA ZONA RURAL	ATIVO	BOA	10,00	INFO REQUEST	
CAMPO LARGO DO PIAUÍ	SEM DADOS	SEM DADOS	MALHADA DE AREIA L	ATIVO	NÃO INFORMADO	10,00	PMSB	
CAMPO LARGO DO PIAUÍ	SEM DADOS	SEM DADOS	MALHADA DE AREIA LL	ATIVO	NÃO INFORMADO	10,00	PMSB	
CAMPO LARGO DO PIAUÍ	RESERVATORIO	SEM DADOS	LOC.MALHADA DE AREIA ZONA RURAL	ATIVO	BOA	10,00	INFO REQUEST	
CAMPO LARGO DO PIAUÍ	RESERVATORIO	SEM DADOS	LOC.MALHADA DE AREIA ZONA RURAL	ATIVO	BOA	10,00	INFO REQUEST	
CAMPO LARGO DO PIAUÍ	SEM DADOS	SEM DADOS	COSTA	ATIVO	BOA	2,00	PMSB	
CAMPO LARGO DO PIAUÍ	SEM DADOS	SEM DADOS	COSTA	ATIVO	BOA	10,00	PMSB	
CAMPO LARGO DO PIAUÍ	RESERVATORIO	SEM DADOS	LOC.COSTA ZONA RURAL	ATIVO	BOA	10,00	INFO REQUEST	
CAMPO LARGO DO PIAUÍ	RESERVATORIO	SEM DADOS	LOC.COSTA ZONA RURAL	ATIVO	BOA	10,00	INFO REQUEST	
CAMPO LARGO DO PIAUÍ	RESERVATORIO	SEM DADOS	LOC.GARRAFÃO ZONA RURAL	ATIVO	BOA	10,00	INFO REQUEST	
CAMPO LARGO DO PIAUÍ	SEM DADOS	SEM DADOS	CRUZEIRO	ATIVO	BOA	10,00	PMSB	

MUNICÍPIO	NOME	EQUIPAMENTO	ENDEREÇO	SITUAÇÃO	CONDIÇÃO	VOLUME (M³)	FONTE DOS DADOS	OBSERVAÇÕES
CAMPO LARGO DO PIAUÍ	RESERVATORIO	SEM DADOS	LOC.MONTE CASTELO ZONA RURAL	ATIVO	BOA	10,00	INFO REQUEST	
CAMPO LARGO DO PIAUÍ	RESERVATORIO	SEM DADOS	LOC.BAIXA GRANDE ZONA RURAL	ATIVO	BOA	10,00	INFO REQUEST	
CAMPO LARGO DO PIAUÍ	SEM DADOS	SEM DADOS	MURICI	ATIVO	BOA	5,00	PMSB	
CAMPO LARGO DO PIAUÍ	RESERVATORIO	SEM DADOS	LOC.MURICI ZONA RURAL	ATIVO	BOA	10,00	INFO REQUEST	
CAMPO LARGO DO PIAUÍ	SEM DADOS	SEM DADOS	VERMELHA	ATIVO	NÃO INFORMADO	10,00	PMSB	
CAMPO LARGO DO PIAUÍ	SEM DADOS	SEM DADOS	VERMELHA	ATIVO	NÃO INFORMADO	15,00	PMSB	
CAMPO LARGO DO PIAUÍ	RESERVATORIO	SEM DADOS	LOC.VERMELHA ZONA RURAL	ATIVO	BOA	10,00	INFO REQUEST	
CAMPO LARGO DO PIAUÍ	SEM DADOS	SEM DADOS	ARAÇA	ATIVO	BOA	10,00	PMSB	
CAMPO LARGO DO PIAUÍ	SEM DADOS	SEM DADOS	CHAPADINHA DOS BODES	ATIVO	BOA	5,00	PMSB	
CAMPO LARGO DO PIAUÍ	RESERVATORIO	SEM DADOS	LOC.CHAPADINHA DOS RULITAS ZONA RURAL	ATIVO	BOA	10,00	INFO REQUEST	
CAMPO LARGO DO PIAUÍ	SEM DADOS	SEM DADOS	TABOCAL GRANDE	ATIVO	NÃO INFORMADO	10,00	PMSB	
CAMPO LARGO DO PIAUÍ	RESERVATORIO	SEM DADOS	LOC.TABOCAL GRANDE ZONA RURAL	ATIVO	BOA	10,00	INFO REQUEST	
CAMPO LARGO DO PIAUÍ	RESERVATORIO	SEM DADOS	LOC.BOM PRICIPIO ZONA RURAL	ATIVO	BOA	10,00	INFO REQUEST	
CAMPO LARGO DO PIAUÍ	RESERVATORIO	SEM DADOS	LOC.BOM PRICIPIO ZONA RURAL	ATIVO	BOA	10,00	INFO REQUEST	
CAMPO LARGO DO PIAUÍ	SEM DADOS	SEM DADOS	PATOS	ATIVO	NÃO INFORMADO	10,00	PMSB	
CAMPO LARGO DO PIAUÍ	SEM DADOS	SEM DADOS	BACURI	ATIVO	NÃO INFORMADO	5,00	PMSB	
CAMPO LARGO DO PIAUÍ	SEM DADOS	SEM DADOS	VILA SÃO JORGE (CAVALOS)	ATIVO	NÃO INFORMADO	10,00	PMSB	
CAMPO LARGO DO PIAUÍ	SEM DADOS	SEM DADOS	CARNAÚBAS	ATIVO	NÃO INFORMADO	5,00	PMSB	

MUNICÍPIO	NOME	EQUIPAMENTO	ENDEREÇO	SITUAÇÃO	CONDIÇÃO	VOLUME (M³)	FONTE DOS DADOS	OBSERVAÇÕES
CAMPO LARGO DO PIAUÍ	SEM DADOS	SEM DADOS	SILVA	ATIVO	NÃO INFORMADO	10,00	PMSB	
CAMPO LARGO DO PIAUÍ	SEM DADOS	SEM DADOS	BANANEIRO	ATIVO	NÃO INFORMADO	15,00	PMSB	
CAMPO LARGO DO PIAUÍ	SEM DADOS	SEM DADOS	ROLITAS	ATIVO	NÃO INFORMADO	10,00	PMSB	
CAMPO LARGO DO PIAUÍ	SEM DADOS	SEM DADOS	CARRASQUINHA	ATIVO	NÃO INFORMADO	3,00	PMSB	
CAMPO LARGO DO PIAUÍ	SEM DADOS	SEM DADOS	TANQUINHO/ SÃO JOÃO	ATIVO	NÃO INFORMADO	5,00	PMSB	
CAMPO LARGO DO PIAUÍ	SEM DADOS	SEM DADOS	TANQUINHO/ SÃO JOÃO	INATIVO	NÃO INFORMADO	5,00	PMSB	
CAPITÃO DE CAMPOS	R1	SEM DADOS	POVOADO SANTA MARIA	ATIVO	NÃO INFORMADO	10,00	PMSB	
CAPITÃO DE CAMPOS	R2	SEM DADOS	POVOADO SANTA MARIA	ATIVO	NÃO INFORMADO	10,00	PMSB	
CAPITÃO DE CAMPOS	R1	SEM DADOS	POVOADO AMÉRICA (AO LADO DO POÇO N° 01)	ATIVO	NÃO INFORMADO	10,00	PMSB	
CAPITÃO DE CAMPOS	R2	SEM DADOS	POVOADO AMÉRICA (AO LADO DO POÇO N° 02)	ATIVO	NÃO INFORMADO	10,00	PMSB	
CAPITÃO DE CAMPOS	SEM DADOS	SEM DADOS	POVOADO AMÉRICA (AO LADO DO RESERVATÓRIO)	INATIVO	NÃO INFORMADO	SEM DADOS	PMSB	
CAPITÃO DE CAMPOS	R3A	SEM DADOS	POVOADO AMÉRICA (AO LADO DO POÇO N° 03)	ATIVO	NÃO INFORMADO	10,00	PMSB	
CAPITÃO DE CAMPOS	R3B	SEM DADOS	POVOADO AMÉRICA (AO LADO DO POÇO N° 03)	ATIVO	NÃO INFORMADO	10,00	PMSB	
CAPITÃO DE CAMPOS	R4	SEM DADOS	POVOADO AMÉRICA (AO	ATIVO	NÃO INFORMADO	15,00	PMSB	

MUNICÍPIO	NOME	EQUIPAMENTO	ENDEREÇO	SITUAÇÃO	CONDIÇÃO	VOLUME (M³)	FONTE DOS DADOS	OBSERVAÇÕES
			LADO DO POÇO N° 04)					
CAPITÃO DE CAMPOS	R5	SEM DADOS	POVOADO AMÉRICA (AO LADO DO POÇO N° 05)	ATIVO	NÃO INFORMADO	5,00	PMSB	
CAPITÃO DE CAMPOS	R1	SEM DADOS	POVOADO MONTES (PRÓXIMO AO POÇO N° 01)	ATIVO	NÃO INFORMADO	10,00	PMSB	
CAPITÃO DE CAMPOS	R2	SEM DADOS	POVOADO MONTES (PRÓXIMO AO POÇO N° 02)	ATIVO	NÃO INFORMADO	10,00	PMSB	
CAPITÃO DE CAMPOS	R1	SEM DADOS	POVOADO SÃO LUIS	ATIVO	NÃO INFORMADO	5,00	PMSB	
CARAUBAS DO PIAUI	CAIXA DA ESCOLA N SRA. DOS REMÉDIOS	SEM DADOS	POVOADO ADOBOS	ATIVO	BOA	5,00	INFO REQUEST	
CARAUBAS DO PIAUI	CAIXA DE ADOBOS	SEM DADOS	POVOADO ADOBOS	ATIVO	BOA	10,00	INFO REQUEST	
CARAUBAS DO PIAUI	CAIXA JOÃO TABOCA	SEM DADOS	POVOADO ADOBOS	ATIVO	BOA	10,00	INFO REQUEST	
CARAUBAS DO PIAUI	CAIXA BAIXA FRIA	SEM DADOS	POVOADO BAIXA FRIA	ATIVO	BOA	5,00	INFO REQUEST	
CARAUBAS DO PIAUI	CAIXA FEITO	SEM DADOS	POVOADO BEM FEITO	ATIVO	BOA	10,00	INFO REQUEST	
CARAUBAS DO PIAUI	CAIXA DA BOA VISTA	SEM DADOS	POVOADO BOA VISTA	ATIVO	BOA	5,00	INFO REQUEST	
CARAUBAS DO PIAUI	CAIXA BOCA DA PICADA	SEM DADOS	POVOADO BOCA DA PICADA	ATIVO	BOA	5,00	INFO REQUEST	
CARAUBAS DO PIAUI	CAIXA 1 DE BOIADAS	SEM DADOS	POVOADO BOIADAS	ATIVO	BOA	10,00	INFO REQUEST	
CARAUBAS DO PIAUI	CAIXA 2 DE BOIADAS	SEM DADOS	POVOADO BOIADAS	ATIVO	BOA	5,00	INFO REQUEST	
CARAUBAS DO PIAUI	CAIXA CANTO DO ATALHO 3	SEM DADOS	POVOADO CANTO DO ATALHO	ATIVO	BOA	5,00	INFO REQUEST	

MUNICÍPIO	NOME	EQUIPAMENTO	ENDEREÇO	SITUAÇÃO	CONDIÇÃO	VOLUME (M³)	FONTE DOS DADOS	OBSERVAÇÕES
CARAUBAS DO PIAUI	CAIXA CANTO DO ATALHO 2	SEM DADOS	POVOADO CANTO DO ATALHO	ATIVO	BOA	10,00	INFO REQUEST	
CARAUBAS DO PIAUI	CAIXA CANTO DO ATALHO ESCOLA	SEM DADOS	POVOADO CANTO DO ATALHO	ATIVO	BOA	5,00	INFO REQUEST	
CARAUBAS DO PIAUI	CAIXA CANTO DA TAPERA	SEM DADOS	POVOADO CANTO DA TAPERA	ATIVO	BOA	5,00	INFO REQUEST	
CARAUBAS DO PIAUI	CAIXA CACIMBÃO GERRE	SEM DADOS	POVOADO CACIMBÃO	ATIVO	BOA	5,00	INFO REQUEST	
CARAUBAS DO PIAUI	CAIXA CACIMBÃO PI 305	SEM DADOS	POVOADO CACIMBÃO	ATIVO	BOA	5,00	INFO REQUEST	
CARAUBAS DO PIAUI	CAIXA CÁGADOS	SEM DADOS	POVOADO CÁGADOS	ATIVO	BOA	5,00	INFO REQUEST	
CARAUBAS DO PIAUI	CAIXA CASA NOVA	SEM DADOS	POVOADO CASA NOVA	ATIVO	BOA	10,00	INFO REQUEST	
CARAUBAS DO PIAUI	CAIXA 1 CHAPADA	SEM DADOS	POVOADO CHAPADA	ATIVO	BOA	20,00	INFO REQUEST	
CARAUBAS DO PIAUI	CAIXA 2 CHAPADA	SEM DADOS	POVOADO CHAPADA	ATIVO	BOA	10,00	INFO REQUEST	
CARAUBAS DO PIAUI	CAIXA CORREDOR 1	SEM DADOS	POVOADO CORREDOR	ATIVO	BOA	15,00	INFO REQUEST	
CARAUBAS DO PIAUI	CAIXA FEIJÃO BRAVO 1	SEM DADOS	POVOADO FEIJÃO BRAVO	ATIVO	BOA	10,00	INFO REQUEST	
CARAUBAS DO PIAUI	CAIXA FEIJÃO BRAVO 2	SEM DADOS	POVOADO FEIJÃO BRAVO	ATIVO	BOA	5,00	INFO REQUEST	
CARAUBAS DO PIAUI	CAIXA FURTUNA	SEM DADOS	POVOADO FURTUNA	ATIVO	BOA	5,00	INFO REQUEST	
CARAUBAS DO PIAUI	CAIXA GADO BRAVO	SEM DADOS	ASSENTAMENTO GADO BRAVO	ATIVO	BOA	5,00	INFO REQUEST	
CARAUBAS DO PIAUI	CAIXA MUDANÇA	SEM DADOS	POVOADO MUDANÇA	ATIVO	BOA	5,00	INFO REQUEST	
CARAUBAS DO PIAUI	CAIXA OLHO D. BALDUINO - ESC.	SEM DADOS	POVOADO OLHO DÁGUA DOS BALDUINOS	ATIVO	BOA	10,00	INFO REQUEST	

MUNICÍPIO	NOME	EQUIPAMENTO	ENDEREÇO	SITUAÇÃO	CONDIÇÃO	VOLUME (M³)	FONTE DOS DADOS	OBSERVAÇÕES
CARAUBAS DO PIAUI	CAIXA OLHO D. BALDUINO - MISSIÔ	SEM DADOS	POVOADO OLHO D'ÁGUA DOS BALDUINOS	ATIVO	BOA	10,00	INFO REQUEST	
CARAUBAS DO PIAUI	CAIXA OLHO DAGUINHA	SEM DADOS	POVOADO OLHO DAGUINHA	ATIVO	BOA	10,00	INFO REQUEST	
CARAUBAS DO PIAUI	CAIXA COXO	SEM DADOS	POVOADO COXO	ATIVO	BOA	10,00	INFO REQUEST	
CARAUBAS DO PIAUI	CAIXA POLO NORTE	SEM DADOS	POVOADO POLO NORTE	ATIVO	BOA	10,00	INFO REQUEST	
CARAUBAS DO PIAUI	CAIXA QUATÍS	SEM DADOS	POVOADO QUATÍS	ATIVO	BOA	5,00	INFO REQUEST	
CARAUBAS DO PIAUI	CAIXA ESCOLA FCO. GOMES	SEM DADOS	POVOADO ROSÁRIO	ATIVO	BOA	5,00	INFO REQUEST	
CARAUBAS DO PIAUI	CAIXA MORRO DO GALO 2	SEM DADOS	POVOADO ROSÁRIO	ATIVO	BOA	10,00	INFO REQUEST	
CARAUBAS DO PIAUI	CAIXA MARIOSA	SEM DADOS	POVOADO ROSÁRIO	ATIVO	BOA	5,00	INFO REQUEST	
CARAUBAS DO PIAUI	CAIXA MORRO DO GALO 1	SEM DADOS	POVOADO ROSÁRIO	ATIVO	BOA	20,00	INFO REQUEST	
CARAUBAS DO PIAUI	CAIXA DO RABO DA GATA	SEM DADOS	POVOADO ROSÁRIO	ATIVO	BOA	5,00	INFO REQUEST	
CARAUBAS DO PIAUI	CAIXA SACO S. FRANCISCO	SEM DADOS	POVOADO SACO SÃO FRANCISCO	ATIVO	BOA	5,00	INFO REQUEST	
CARAUBAS DO PIAUI	CAIXA SAMBAIBA / ADOBES	SEM DADOS	POVOADO SAMBAIBA I	ATIVO	BOA	5,00	INFO REQUEST	
CARAUBAS DO PIAUI	CAIXA SAMBAIBA / ADOBES 2	SEM DADOS	POVOADO SAMBAIBA I	ATIVO	BOA	5,00	INFO REQUEST	
CARAUBAS DO PIAUI	CAIXA BR 343 ELIZETE	SEM DADOS	POVOADO SAMBAIBA II	ATIVO	BOA	5,00	INFO REQUEST	
CARAUBAS DO PIAUI	CAIXA SANTANA BAIXA	SEM DADOS	POVOADO SANTANA	ATIVO	BOA	5,00	INFO REQUEST	
CARAUBAS DO PIAUI	CAIXA SANTANA ALTA	SEM DADOS	POVOADO SANTANA	ATIVO	BOA	5,00	INFO REQUEST	
CARAUBAS DO PIAUI	CAIXA SÃO DOMINGO 1	SEM DADOS	POVOADO SÃO DOMINGOS	ATIVO	BOA	5,00	INFO REQUEST	

MUNICÍPIO	NOME	EQUIPAMENTO	ENDEREÇO	SITUAÇÃO	CONDIÇÃO	VOLUME (M³)	FONTE DOS DADOS	OBSERVAÇÕES
CARAUBAS DO PIAUI	CAIXA VASOURA	SEM DADOS	POVOADO VASSOURA	ATIVO	BOA	10,00	INFO REQUEST	
CARAUBAS DO PIAUI	CAIXA VERMELHA - ESCOLA	SEM DADOS	POVOADO VERMELHA	ATIVO	BOA	10,00	INFO REQUEST	
CARAUBAS DO PIAUI	CAIXA VERMELHA - VILA	SEM DADOS	POVOADO VERMELHA	ATIVO	BOA	15,00	INFO REQUEST	
CARAUBAS DO PIAUI	CAIXA VERMELHA CENTRO	SEM DADOS	POVOADO VERMELHA	ATIVO	BOA	15,00	INFO REQUEST	
CARAUBAS DO PIAUI	CAIXA DO ABDIAS	SEM DADOS	POVOADO VERMELHA	ATIVO	BOA	5,00	INFO REQUEST	
CARAUBAS DO PIAUI	CAIXA VILA PRAÇA	SEM DADOS	POVOADO VILA NOVA	ATIVO	BOA	10,00	INFO REQUEST	
CARAUBAS DO PIAUI	CAIXA VILA - ESTÊVÃO	SEM DADOS	POVOADO VILA NOVA	ATIVO	BOA	5,00	INFO REQUEST	
CARAUBAS DO PIAUI	CAIXA VILA - MEL. BRITO	SEM DADOS	POVOADO VILA NOVA	ATIVO	BOA	10,00	INFO REQUEST	
CARAUBAS DO PIAUI	CAIXA VOLTA JUREMA - CENTRO	SEM DADOS	POVOADO VOLTA DA JUREMA	ATIVO	BOA	10,00	INFO REQUEST	
CARAUBAS DO PIAUI	CAIXA VOLTA JUREMA - ESCOLA	SEM DADOS	POVOADO VOLTA DA JUREMA	ATIVO	BOA	5,00	INFO REQUEST	
CARAUBAS DO PIAUI	CAIXA VOLTA JUREMA - PASSOS	SEM DADOS	POVOADO VOLTA DA JUREMA	ATIVO	BOA	5,00	INFO REQUEST	
CAXINGÓ	SEM DADOS	SEM DADOS	POVOADO JACOBINA	ATIVO	NÃO INFORMADO	15,00	PMSB	
CAXINGÓ	SEM DADOS	SEM DADOS	POVOADO MORADA NOVA	ATIVO	NÃO INFORMADO	5,00	PMSB	
CAXINGÓ	SEM DADOS	SEM DADOS	ASSENTAMENTO MORADA NOVA	ATIVO	NÃO INFORMADO	10,00	PMSB	
CAXINGÓ	SEM DADOS	SEM DADOS	LOCALIDADE BOM JESUS	ATIVO	NÃO INFORMADO	10,00	PMSB	
CAXINGÓ	SEM DADOS	SEM DADOS	POVOADO CURRALINHOS	ATIVO	NÃO INFORMADO	10,00	PMSB	

MUNICÍPIO	NOME	EQUIPAMENTO	ENDEREÇO	SITUAÇÃO	CONDIÇÃO	VOLUME (M³)	FONTE DOS DADOS	OBSERVAÇÕES
CAXINGÓ	POCO COCALIM 01	SEM DADOS	BR 343 PROXIMO OU POSTO DE CONBUTIVEL	ATIVO	BOA	5,00	INFO REQUEST	
CAXINGÓ	POCO COCALIM 02	SEM DADOS	PROXIMO A FAZENDA MANOEL PONTES	ATIVO	BOA	10,00	INFO REQUEST	
CAXINGÓ	POCO TABOQUINHA 01	SEM DADOS	LOCALIZADO NAS ANTIGA ESCOLA DA LOCALIDADE	ATIVO	BOA	5,00	INFO REQUEST	
CAXINGÓ	POCO TABOQUINHA 02	SEM DADOS	LOCALIZADO EM FRETE A CASA DO CIRICORA	ATIVO	BOA	8,00	INFO REQUEST	
CAXINGÓ	POCO JENIPAPO 01	SEM DADOS	BR 343 NA LOACLIDADE JENIPAPO	ATIVO	BOA	15,00	INFO REQUEST	
CAXINGÓ	POCO JENIPAPO 02	SEM DADOS	BR 343 NA LOCALIDADE	ATIVO	BOA	5,00	INFO REQUEST	
CAXINGÓ	POCO MUCAMBO	SEM DADOS	LOCALIDADE MUCAMBO	ATIVO	BOA	5,00	INFO REQUEST	
CAXINGÓ	POCO SERAFIM	SEM DADOS	LOCALIDADE SERAFIM	ATIVO	BOA	5,00	INFO REQUEST	
CAXINGÓ	POCO GAGORRA DE CIMA	SEM DADOS	LOCALIDADE GANGORRA	ATIVO	BOA	10,00	INFO REQUEST	
CAXINGÓ	POCO CANDEIO CIMA	SEM DADOS	LOCALIDADE CANDEIO	ATIVO	BOA	5,00	INFO REQUEST	
CAXINGÓ	POCO DE BAIXO	SEM DADOS	LOCALIDADE CANDEIO	ATIVO	BOA	10,00	INFO REQUEST	
CAXINGÓ	POCO PICOS	SEM DADOS	LOCALIDADE PICOS	ATIVO	BOA	5,00	INFO REQUEST	
CAXINGÓ	POCO GANGORRA DE BAIXO	SEM DADOS	LOCALIDADE GANGORRA	ATIVO	BOA	5,00	INFO REQUEST	
CAXINGÓ	POCO CENTRO	SEM DADOS	LOCAZADO NO POSTO DE SAUDE	ATIVO	BOA	5,00	INFO REQUEST	
CAXINGÓ	POCO OLHO D GUIA	SEM DADOS	LOCALIDADE OLHO D GUIA	ATIVO	BOA	5,00	INFO REQUEST	

MUNICÍPIO	NOME	EQUIPAMENTO	ENDEREÇO	SITUAÇÃO	CONDIÇÃO	VOLUME (M³)	FONTE DOS DADOS	OBSERVAÇÕES
CAXINGÓ	POCO TORRADA 01	SEM DADOS	LOCALIDADE TORRADA	ATIVO	BOA	5,00	INFO REQUEST	
CAXINGÓ	POCO TORRADA 02	SEM DADOS	LOCALIDADE TORRADA	ATIVO	BOA	5,00	INFO REQUEST	
CAXINGÓ	POCO EMA VELHA	SEM DADOS	LOCALIDADE EMA	ATIVO	BOA	5,00	INFO REQUEST	
CAXINGÓ	POCO JENIPAPEIRO DO VIRGILIO	SEM DADOS	LACALIDADE JANIPAPEIRO FAZENDA	ATIVO	BOA	6,00	INFO REQUEST	
CAXINGÓ	POCO CEDRO	SEM DADOS	LOCALIDADE CEDRO	ATIVO	BOA	5,00	INFO REQUEST	
CAXINGÓ	POCO ALEGRE	SEM DADOS	LOCALIDADE BETANIA	ATIVO	BOA	5,00	INFO REQUEST	
CAXINGÓ	POCO ALEGRE 02	SEM DADOS	LOCALIDADE VILA DO PEDRO	ATIVO	BOA	5,00	INFO REQUEST	
CAXINGÓ	POCO ALEGRE 03	SEM DADOS	LOCALIDADE VIEIRAS	ATIVO	BOA	5,00	INFO REQUEST	
CAXINGÓ	POCO CURRALINHO 01	SEM DADOS	LOCALIDADE CAURRALINHO	ATIVO	BOA	15,00	INFO REQUEST	
CAXINGÓ	POCO CURRALINHO 02	SEM DADOS	LOCALIDADE CAURRALINHO	ATIVO	BOA	10,00	INFO REQUEST	
CAXINGÓ	POCO BOM JESUS 01	SEM DADOS	LOCALIDADE BOM JESUS	ATIVO	BOA	10,00	INFO REQUEST	
CAXINGÓ	POCO BOM JESUS 02	SEM DADOS	LOCALIDADE BOM JESUS	ATIVO	BOA	5,00	INFO REQUEST	
CAXINGÓ	POCO PEROABA	SEM DADOS	LOCALIDADE PEROABA	ATIVO	BOA	10,00	INFO REQUEST	
CAXINGÓ	POCO JACOBINA	SEM DADOS	LOCALIDADE JACOBINA	ATIVO	BOA	10,00	INFO REQUEST	
CAXINGÓ	POCO NOVA MORADA	SEM DADOS	LOCALIDADE NOVA MORADA	ATIVO	BOA	5,00	INFO REQUEST	
CAXINGÓ	POCO PICARREIRA	SEM DADOS	LOCALIDADE PICRREIRA	ATIVO	MODERADA	15,00	INFO REQUEST	EM OPERAÇÃO PARCIAL (NECESSITA ALGUM

MUNICÍPIO	NOME	EQUIPAMENTO	ENDEREÇO	SITUAÇÃO	CONDIÇÃO	VOLUME (M³)	FONTE DOS DADOS	OBSERVAÇÕES
								EQUIPAMENTO PARA OPERAÇÃO PLENA)
CAXINGÓ	POCO ANGELIM	SEM DADOS	LOCALIDADE ANGELIM	ATIVO	BOA	5,00	INFO REQUEST	
CAXINGÓ	POCO CURIMATA	SEM DADOS	LOCALIDADE CURIMATA	ATIVO	BOA	5,00	INFO REQUEST	
CAXINGÓ	POCO CARREIRAS 01	SEM DADOS	LOCALIDADE CARREIRAS	ATIVO	BOA	5,00	INFO REQUEST	
CAXINGÓ	POCO CARREIRAS 02	SEM DADOS	LOCALIDADE CARREIRAS	ATIVO	BOA	10,00	INFO REQUEST	
CAXINGÓ	VILA DO SACO	SEM DADOS	LOCALIDADE VILA DO SASCO	ATIVO	BOA	5,00	INFO REQUEST	
CAXINGÓ	MUCURA 01	SEM DADOS	LOCALIDADE OLHAD DA MUCURA	SEM DADOS	NÃO INFORMADO	5,00	INFO REQUEST	
CAXINGÓ	MUCURA 02	SEM DADOS	LOCALIDADE OLHAD DA MUCURA	ATIVO	BOA	5,00	INFO REQUEST	
CAXINGÓ	BOA VISTA	SEM DADOS	LOCALIADADE BOA VISTA	ATIVO	BOA	10,00	INFO REQUEST	
CAXINGÓ	SAPUCAIAL	SEM DADOS	LOCALIDADE SAPUCAIAL	ATIVO	BOA	5,00	INFO REQUEST	
CAXINGÓ	JENIPAPEIRO DO D 8	SEM DADOS	LOCALIDADE JENIPAPEIRO DO D 8	ATIVO	BOA	5,00	INFO REQUEST	
CAXINGÓ	LOGOA DA ONCA	SEM DADOS	LOCALIDADE LAGOA DA ONCA	ATIVO	BOA	5,00	INFO REQUEST	
CAXINGÓ	ACENTAMENTO ENTRECAANTIGA	SEM DADOS	LOCALIDADE ENTRECAANTIGA	ATIVO	BOA	10,00	INFO REQUEST	
CAXINGÓ	POCO CHICO ANA	SEM DADOS	LOCALIDADE ENTRECAANTIGA	ATIVO	BOA	10,00	INFO REQUEST	
COCAL	SEM DADOS	SEM DADOS	CONJ. HABITACIONAIS PADRE EVERALDO E JOÃO CASTROMANTE	ATIVO	NÃO INFORMADO	5,00	PMSB	

MUNICÍPIO	NOME	EQUIPAMENTO	ENDEREÇO	SITUAÇÃO	CONDIÇÃO	VOLUME (M³)	FONTE DOS DADOS	OBSERVAÇÕES
COCAL	SEM DADOS	SEM DADOS	POVOADO CATOLÉ - CAMPESTRE DE CLIMA	ATIVO	NÃO INFORMADO	10,00	PMSB	
COCAL	R1	SEM DADOS	POVOADO CATOLÉ - CAMPESTRE	ATIVO	NÃO INFORMADO	10,00	PMSB	
COCAL	R2	SEM DADOS	POVOADO CATOLÉ - CAMPESTRE	ATIVO	NÃO INFORMADO	10,00	PMSB	
COCAL	R3	SEM DADOS	POVOADO CATOLÉ - CAMPESTRE	ATIVO	NÃO INFORMADO	5,00	PMSB	
COCAL	R4	SEM DADOS	POVOADO CATOLÉ - CAMPESTRE	ATIVO	NÃO INFORMADO	5,00	PMSB	
COCAL	R1	SEM DADOS	POVOADO CATOLÉ - GAMELEIRA	ATIVO	NÃO INFORMADO	5,00	PMSB	
COCAL	R2	SEM DADOS	POVOADO CATOLÉ - GAMELEIRA	ATIVO	NÃO INFORMADO	10,00	PMSB	
COCAL	R1	SEM DADOS	LOCALIDADE CAJUEIRO	ATIVO	NÃO INFORMADO	10,00	PMSB	
COCAL	R2	SEM DADOS	LOCALIDADE CAJUEIRO	ATIVO	NÃO INFORMADO	10,00	PMSB	
COCAL	R3	SEM DADOS	LOCALIDADE CAJUEIRO	ATIVO	NÃO INFORMADO	5,00	PMSB	
COCAL	R1	SEM DADOS	LOCALIDADE SANHARÃO	ATIVO	NÃO INFORMADO	10,00	PMSB	
COCAL	R2	SEM DADOS	LOCALIDADE SANHARÃO	ATIVO	NÃO INFORMADO	10,00	PMSB	
COCAL	SEM DADOS	SEM DADOS	LOCALIDADE MATO ALTO	ATIVO	NÃO INFORMADO	5,00	PMSB	
COCAL	SEM DADOS	SEM DADOS	LOCALIDADE DUVIDOSA	ATIVO	NÃO INFORMADO	10,00	PMSB	
COCAL	SEM DADOS	SEM DADOS	COMUNIDADE ANEL	ATIVO	NÃO INFORMADO	5,00	PMSB	
COCAL	SEM DADOS	SEM DADOS	LOCALIDADE CAMARÁ	ATIVO	NÃO INFORMADO	3,00	PMSB	

MUNICÍPIO	NOME	EQUIPAMENTO	ENDEREÇO	SITUAÇÃO	CONDIÇÃO	VOLUME (M³)	FONTE DOS DADOS	OBSERVAÇÕES
COCAL	SEM DADOS	SEM DADOS	AGROVILA JACARÉ	ATIVO	NÃO INFORMADO	15,00	PMSB	
COCAL	R1	SEM DADOS	LOCALIDADE JACARÉ	ATIVO	NÃO INFORMADO	2,00	PMSB	
COCAL	R2	SEM DADOS	LOCALIDADE JACARÉ	ATIVO	NÃO INFORMADO	3,00	PMSB	
COCAL	R3	SEM DADOS	LOCALIDADE JACARÉ	ATIVO	NÃO INFORMADO	5,00	PMSB	
COCAL	R4	SEM DADOS	LOCALIDADE JACARÉ	ATIVO	NÃO INFORMADO	5,00	PMSB	
COCAL	SEM DADOS	SEM DADOS	LOCALIDADE JACARANDÁ	ATIVO	NÃO INFORMADO	2,00	PMSB	
COCAL	SEM DADOS	SEM DADOS	LOCALIDADE SEDE - MATADOURO MUNICIPAL	ATIVO	NÃO INFORMADO	5,00	PMSB	
COCAL	SEM DADOS	SEM DADOS	LOCALIDADE CUNDURU	ATIVO	NÃO INFORMADO	10,00	PMSB	
COCAL DE TELHA	SÃO MANOEL	SEM DADOS	LOCALIDADE SÃO MANOEL	ATIVO	BOA	6,00	INFO REQUEST	
COCAL DE TELHA	TOMÁS	SEM DADOS	LOCALIDADE LAGOA ALEGRE	ATIVO	BOA	5,00	INFO REQUEST	
COCAL DE TELHA	ÁRVORES VERDES I	SEM DADOS	LOCALIDADE ÁRVORE VERDE	ATIVO	BOA	6,00	INFO REQUEST	
COCAL DE TELHA	ÁRVORES VERDES II	SEM DADOS	LOCALIDADE ÁRVORE VERDE	ATIVO	BOA	8,00	INFO REQUEST	
COCAL DE TELHA	ASSENTAMENTO SÃO JOSÉ	SEM DADOS	LOCALIDADE ASSENTAMENTO SÃO JOSÉ	ATIVO	BOA	8,00	INFO REQUEST	
COCAL DE TELHA	RIACHO FUNDO	SEM DADOS	ASSENTAMENTO RIACHO FUNDO	ATIVO	BOA	5,00	INFO REQUEST	
COCAL DE TELHA	ANA XIMNENES	SEM DADOS	LOCALIDADE LAGOA ALEGRE	ATIVO	BOA	8,00	INFO REQUEST	
COCAL DE TELHA	ZE NUNES	SEM DADOS	LOCALIDADE PAU DÁRCO	ATIVO	BOA	6,00	INFO REQUEST	

MUNICÍPIO	NOME	EQUIPAMENTO	ENDEREÇO	SITUAÇÃO	CONDIÇÃO	VOLUME (M³)	FONTE DOS DADOS	OBSERVAÇÕES
COCAL DE TELHA	JÉSSICA	SEM DADOS	LOCALIDADE PAU DÁRCO	ATIVO	BOA	6,00	INFO REQUEST	
COCAL DE TELHA	MANIM JOB	SEM DADOS	CONJUNTO MANIM JOB	ATIVO	BOA	6,00	INFO REQUEST	
COCAL DE TELHA	NATARA	SEM DADOS	NATARA	ATIVO	BOA	5,00	INFO REQUEST	
COCAL DE TELHA	SANTO AFONSO	SEM DADOS	SANTO AFONSO	ATIVO	BOA	6,00	INFO REQUEST	
COCAL DE TELHA	MESTIÇA	SEM DADOS	LOCALIDADE MESTIÇA	ATIVO	BOA	5,00	INFO REQUEST	
COCAL DE TELHA	PASSAGEM DA EMA	SEM DADOS	LOCALIDADE PASSAGEM DA EMA	ATIVO	BOA	6,00	INFO REQUEST	
COCAL DE TELHA	LINHA	SEM DADOS	LOCALIDADE LINHA	ATIVO	BOA	6,00	INFO REQUEST	
COCAL DE TELHA	CAMPO	SEM DADOS	LOCALIDADE LAGOA ALEGRE	ATIVO	BOA	8,00	INFO REQUEST	
COCAL DE TELHA	CHAFARIZ	SEM DADOS	LOCALIDADE CALENGUE	ATIVO	BOA	6,00	INFO REQUEST	
COCAL DE TELHA	ALEGRE	SEM DADOS	LOCALIDADE ALEGRE	ATIVO	BOA	3,00	INFO REQUEST	
COCAL DE TELHA	CALENGUE	SEM DADOS	CALENGUE	ATIVO	BOA	2,00	INFO REQUEST	
COCAL DE TELHA	BARRA NOVA	SEM DADOS	BARRA NOVA	ATIVO	BOA	4,00	INFO REQUEST	
COCAL DE TELHA	VARJOTA	SEM DADOS	LOCALIDADE VARJOTA	ATIVO	BOA	8,00	INFO REQUEST	
COCAL DE TELHA	ASSENTAMENTO FOLHA MIÚDA	SEM DADOS	ASSENTAMENTO FOLHA MIÚDA	ATIVO	BOA	6,00	INFO REQUEST	
COCAL DE TELHA	NOVA OLINDA	SEM DADOS	NOVA OLINDA	ATIVO	BOA	4,00	INFO REQUEST	
COCAL DE TELHA	CAMPO	SEM DADOS	COCALINHO	ATIVO	BOA	8,00	INFO REQUEST	
COCAL DE TELHA	AÇUDE NOVO	SEM DADOS	AÇUDE NOVO	ATIVO	BOA	5,00	INFO REQUEST	
COCAL DE TELHA	UBS	SEM DADOS	COCALINHO	ATIVO	BOA	8,00	INFO REQUEST	
COCAL DE TELHA	CHAFARIZ	SEM DADOS	COCALINHO	ATIVO	BOA	6,00	INFO REQUEST	

MUNICÍPIO	NOME	EQUIPAMENTO	ENDEREÇO	SITUAÇÃO	CONDIÇÃO	VOLUME (M³)	FONTE DOS DADOS	OBSERVAÇÕES
COCAL DOS ALVES	RESERVATÓRIO 09	SEM DADOS	LOCALIDADE ININGA - ZONA RURAL	ATIVO	BOA	10,00	INFO REQUEST	
COCAL DOS ALVES	RESERVATÓRIO 10	SEM DADOS	LOCALIDADE CIPOAL - ZONA RURAL	ATIVO	BOA	5,00	INFO REQUEST	
COCAL DOS ALVES	RESERVATÓRIO 11	SEM DADOS	LOCALIDADE CIPOAL - ZONA RURAL	ATIVO	BOA	3,00	INFO REQUEST	
COCAL DOS ALVES	RESERVATÓRIO 12	SEM DADOS	LOCALIDADE CARNAUBAL - ZONA RURAL	ATIVO	BOA	5,00	INFO REQUEST	
COCAL DOS ALVES	RESERVATÓRIO 13	SEM DADOS	LOCALIDADE CARNAUBAL - ZONA RURAL	ATIVO	BOA	5,00	INFO REQUEST	
COCAL DOS ALVES	RESERVATÓRIO 14	SEM DADOS	LOCALIDADE CARNAUBAL - ZONA RURAL	ATIVO	BOA	5,00	INFO REQUEST	
COCAL DOS ALVES	RESERVATÓRIO 15	SEM DADOS	LOCALIDADE CARNAUBAL - ZONA RURAL	ATIVO	BOA	5,00	INFO REQUEST	
COCAL DOS ALVES	RESERVATÓRIO 16	SEM DADOS	LOCALIDADE LAGOA DO MATO - ZONA RURAL	ATIVO	BOA	5,00	INFO REQUEST	
COCAL DOS ALVES	RESERVATÓRIO 17	SEM DADOS	LOCALIDADE LAGOA DO MATO - ZONA RURAL	ATIVO	BOA	10,00	INFO REQUEST	
COCAL DOS ALVES	RESERVATÓRIO 18	SEM DADOS	LOCALIDADE GAMELEIRA - ZONA RURAL	ATIVO	BOA	5,00	INFO REQUEST	
COCAL DOS ALVES	RESERVATÓRIO 19	SEM DADOS	LOCALIDADE CHAFARIZ - ZONA RURAL	ATIVO	BOA	10,00	INFO REQUEST	
COCAL DOS ALVES	RESERVATÓRIO 20	SEM DADOS	LOCALIDADE CORRÉGO - ZONA RURAL	ATIVO	BOA	5,00	INFO REQUEST	

MUNICÍPIO	NOME	EQUIPAMENTO	ENDEREÇO	SITUAÇÃO	CONDIÇÃO	VOLUME (M³)	FONTE DOS DADOS	OBSERVAÇÕES
COCAL DOS ALVES	RESERVATÓRIO 21	SEM DADOS	LOCALIDADE GOIABEIRA - ZONA RURAL	ATIVO	BOA	5,00	INFO REQUEST	
COCAL DOS ALVES	RESERVATÓRIO 21	SEM DADOS	LOCALIDADE AMARGOSO - ZONA RURAL	ATIVO	BOA	5,00	INFO REQUEST	
COCAL DOS ALVES	RESERVATÓRIO 22	SEM DADOS	LOCALIDADE AMARGOSO - ZONA RURAL	ATIVO	BOA	5,00	INFO REQUEST	
COCAL DOS ALVES	RESERVATÓRIO 23	SEM DADOS	LOCALIDADE MORORÓ - ZONA RURAL	ATIVO	BOA	5,00	INFO REQUEST	
COCAL DOS ALVES	RESERVATÓRIO 24	SEM DADOS	LOCALIDADE PITOMBEIRA DE CIMA - ZONA RURAL	ATIVO	BOA	5,00	INFO REQUEST	
COCAL DOS ALVES	RESERVATÓRIO 25	SEM DADOS	LOCALIDADE PITOMBEIRA DE CIMA - ZONA RURAL	ATIVO	BOA	5,00	INFO REQUEST	
COCAL DOS ALVES	RESERVATÓRIO 26	SEM DADOS	LOCALIDADE PITOMBEIRA DE BAIXO - ZONA RURAL	ATIVO	BOA	10,00	INFO REQUEST	
COCAL DOS ALVES	RESERVATÓRIO 27	SEM DADOS	LOCALIDADE PITOMBEIRA DE BAIXO - ZONA RURAL	ATIVO	BOA	5,00	INFO REQUEST	
COCAL DOS ALVES	RESERVATÓRIO 28	SEM DADOS	LOCALIDADE BOA VISTA - ZONA RURAL	ATIVO	BOA	5,00	INFO REQUEST	
COCAL DOS ALVES	RESERVATÓRIO 29	SEM DADOS	CONJUNTO JATOBÁ	ATIVO	BOA	5,00	INFO REQUEST	
COCAL DOS ALVES	RESERVATÓRIO 30	SEM DADOS	LOCALIDADE BARREIRO - ZONA RURAL	ATIVO	BOA	10,00	INFO REQUEST	

MUNICÍPIO	NOME	EQUIPAMENTO	ENDEREÇO	SITUAÇÃO	CONDIÇÃO	VOLUME (M³)	FONTE DOS DADOS	OBSERVAÇÕES
COCAL DOS ALVES	RESERVATÓRIO 31	SEM DADOS	LOCALIDADE CALUMBI - ZONA RURAL	ATIVO	BOA	10,00	INFO REQUEST	
COCAL DOS ALVES	RESERVATÓRIO 32	SEM DADOS	LOCALIDADE CALUMBI - ZONA RURAL	ATIVO	BOA	5,00	INFO REQUEST	
COCAL DOS ALVES	RESERVATÓRIO 33	SEM DADOS	LOCALIDADE ALECRIM - ZONA RURAL	ATIVO	BOA	5,00	INFO REQUEST	
COCAL DOS ALVES	RESERVATÓRIO 34	SEM DADOS	LOCALIDADE BAIXA DO AÇUDE - ZONA RURAL	ATIVO	BOA	5,00	INFO REQUEST	
COCAL DOS ALVES	RESERVATÓRIO 35	SEM DADOS	LOCALIDADE BAIXÃO DE BAIXO - ZONA RURAL	ATIVO	BOA	5,00	INFO REQUEST	
COCAL DOS ALVES	RESERVATÓRIO 36	SEM DADOS	LOCALIDADE BAIXÃO DE CIMA - ZONA RURAL	ATIVO	BOA	15,00	INFO REQUEST	
COCAL DOS ALVES	RESERVATÓRIO 37	SEM DADOS	LOCALIDADE JENIPAPO - ZONA RURAL	ATIVO	BOA	5,00	INFO REQUEST	
COCAL DOS ALVES	RESERVATÓRIO 38	SEM DADOS	LOCALIDADE PORCOS - ZONA RURAL	ATIVO	BOA	10,00	INFO REQUEST	
COCAL DOS ALVES	RESERVATÓRIO 39	SEM DADOS	LOCALIDADE ALTO DA BALANÇA - ZONA RURAL	ATIVO	BOA	15,00	INFO REQUEST	
COCAL DOS ALVES	RESERVATÓRIO 38	SEM DADOS	LOCALIDADE ALTO DA BALANÇA - ZONA RURAL	ATIVO	BOA	3,00	INFO REQUEST	
COCAL DOS ALVES	RESERVATÓRIO 39	SEM DADOS	LOCALIDADE BELÉM DE CIMA - ZONA RURAL	ATIVO	BOA	5,00	INFO REQUEST	
COCAL DOS ALVES	RESERVATÓRIO 40	SEM DADOS	LOCALIDADE BELÉM DE CIMA - ZONA RURAL	ATIVO	BOA	5,00	INFO REQUEST	

MUNICÍPIO	NOME	EQUIPAMENTO	ENDEREÇO	SITUAÇÃO	CONDIÇÃO	VOLUME (M³)	FONTE DOS DADOS	OBSERVAÇÕES
COCAL DOS ALVES	RESERVATÓRIO 41	SEM DADOS	LOCALIDADE BELÉM DE CIMA - ZONA RURAL	ATIVO	BOA	5,00	INFO REQUEST	
COCAL DOS ALVES	RESERVATÓRIO 42	SEM DADOS	LOCALIDADE BELÉM DE CIMA - ZONA RURAL	ATIVO	BOA	5,00	INFO REQUEST	
COCAL DOS ALVES	RESERVATÓRIO 43	SEM DADOS	LOCALIDADE BELÉM DE CIMA - ZONA RURAL	ATIVO	BOA	1,00	INFO REQUEST	
COCAL DOS ALVES	RESERVATÓRIO 44	SEM DADOS	LOCALIDADE JACARANDÁ - ZONA RURAL	ATIVO	BOA	5,00	INFO REQUEST	
COCAL DOS ALVES	RESERVATÓRIO 45	SEM DADOS	LOCALIDADE IPUEIRA - ZONA RURAL	ATIVO	BOA	15,00	INFO REQUEST	
COCAL DOS ALVES	RESERVATÓRIO 46	SEM DADOS	LOCALIDADE CARVALHADAS - ZONA RURAL	ATIVO	BOA	5,00	INFO REQUEST	
COCAL DOS ALVES	RESERVATÓRIO 47	SEM DADOS	LOCALIDADE GENGIBRE - ZONA RURAL	ATIVO	BOA	10,00	INFO REQUEST	
COCAL DOS ALVES	RESERVATÓRIO 48	SEM DADOS	LOCALIDADE CARNAÚBAS - ZONA RURAL	ATIVO	BOA	10,00	INFO REQUEST	
COCAL DOS ALVES	RESERVATÓRIO 49	SEM DADOS	LOCALIDADE ALTO PAJEÚ - ZONA RURAL	ATIVO	BOA	10,00	INFO REQUEST	
COCAL DOS ALVES	RESERVATÓRIO 50	SEM DADOS	LOCALIDADE MELANCIAS - ZONA RURAL	ATIVO	BOA	5,00	INFO REQUEST	
COCAL DOS ALVES	RESERVATÓRIO 51	SEM DADOS	LOCALIDADE MELANCIAS - ZONA RURAL	ATIVO	BOA	10,00	INFO REQUEST	
COCAL DOS ALVES	RESERVATÓRIO 52	SEM DADOS	LOCALIDADE TAPERA - ZONA RURAL	ATIVO	BOA	10,00	INFO REQUEST	

MUNICÍPIO	NOME	EQUIPAMENTO	ENDEREÇO	SITUAÇÃO	CONDIÇÃO	VOLUME (M³)	FONTE DOS DADOS	OBSERVAÇÕES
COCAL DOS ALVES	RESERVATÓRIO 53	SEM DADOS	LOCALIDADE TAPERA - ZONA RURAL	ATIVO	BOA	5,00	INFO REQUEST	
COCAL DOS ALVES	RESERVATÓRIO 54	SEM DADOS	LOCALIDADE SALGADO - ZONA RURAL	ATIVO	BOA	10,00	INFO REQUEST	
COCAL DOS ALVES	RESERVATÓRIO 55	SEM DADOS	LOCALIDADE SALGADO - ZONA RURAL	ATIVO	BOA	5,00	INFO REQUEST	
COCAL DOS ALVES	RESERVATÓRIO 56	SEM DADOS	LOCALIDADE SALGADO - ZONA RURAL	ATIVO	BOA	5,00	INFO REQUEST	
COCAL DOS ALVES	RESERVATÓRIO 57	SEM DADOS	LOCALIDADE BAIXA DO SALGADO - ZONA RURAL	ATIVO	BOA	10,00	INFO REQUEST	
COCAL DOS ALVES	RESERVATÓRIO 58	SEM DADOS	LOCALIDADE BAIXA DO SALGADO - ZONA RURAL	ATIVO	BOA	10,00	INFO REQUEST	
COCAL DOS ALVES	RESERVATÓRIO 40	SEM DADOS	LOCALIDADE BELÉM DE CIMA - ZONA RURAL	ATIVO	BOA	5,00	INFO REQUEST	
COIVARAS	R2	SEM DADOS	CONJUNTO ANTONIO INÁCIO	ATIVO	BOA	15,00	INFO REQUEST/PMSB	
COIVARAS	R8	SEM DADOS	ASSENTAMENTO SOBRADINHO	ATIVO	BOA	10,00	INFO REQUEST/PMSB	
COIVARAS	R9	SEM DADOS	ASSENTAMENTO SOBRADINHO	ATIVO	BOA	15,00	INFO REQUEST/PMSB	
COIVARAS	R10	SEM DADOS	ASSENTAMENTO SOBRADINHO	ATIVO	BOA	10,00	INFO REQUEST/PMSB	
COIVARAS	R11	SEM DADOS	LOCALIDADE BOI MANSO	ATIVO	BOA	5,00	INFO REQUEST/PMSB	
COIVARAS	R12	SEM DADOS	LOCALIDADE BOI MANSO	ATIVO	BOA	10,00	INFO REQUEST/PMSB	
COIVARAS	R13	SEM DADOS	LOCALIDADE CHAPADA	ATIVO	BOA	5,00	INFO REQUEST/PMSB	

MUNICÍPIO	NOME	EQUIPAMENTO	ENDEREÇO	SITUAÇÃO	CONDIÇÃO	VOLUME (M³)	FONTE DOS DADOS	OBSERVAÇÕES
COIVARAS	R14	SEM DADOS	LOCALIDADE MORRO DA ARARA	ATIVO	BOA	5,00	INFO REQUEST/PMSB	
COIVARAS	R15	SEM DADOS	LOCALIDADE MORRO DA ARARA	ATIVO	BOA	5,00	INFO REQUEST/PMSB	
COIVARAS	R16	SEM DADOS	ASSENTAMENTO NOSSA CONQUISTA	ATIVO	BOA	3,00	INFO REQUEST/PMSB	
COIVARAS	R17	SEM DADOS	LOCALIDADE BURITIZINHO	ATIVO	BOA	10,00	INFO REQUEST/PMSB	
CURRALINHOS	CX03	SEM DADOS	BIRRO SOSSEGO	ATIVO	BOA	20,00	INFO REQUEST	
CURRALINHOS	CX09	SEM DADOS	PROJETO LAGOA NOVA	ATIVO	BOA	10,00	INFO REQUEST	
CURRALINHOS	CX11	SEM DADOS	PROJETO LAGOA NOVA	ATIVO	BOA	10,00	INFO REQUEST	
CURRALINHOS	CX12 E CX13	SEM DADOS	PROJETO LAGOA NOVA	ATIVO	BOA	30,00	INFO REQUEST	
CURRALINHOS	CX14 E CX 15	SEM DADOS	LOCALIDADE AGUA BOA	ATIVO	BOA	15,00	INFO REQUEST	
CURRALINHOS	CX15	SEM DADOS	LOCALIDADE AREIA	ATIVO	BOA	5,00	INFO REQUEST	
CURRALINHOS	CX16	SEM DADOS	LOCALIDADE IRMÃ DOROTH	ATIVO	BOA	10,00	INFO REQUEST	
CURRALINHOS	CX17	SEM DADOS	LOCALIDADE IRAJÁ	ATIVO	BOA	10,00	INFO REQUEST	
CURRALINHOS	CX18	SEM DADOS	LOCALIDADE JATOBÁ	ATIVO	BOA	10,00	INFO REQUEST	
CURRALINHOS	CX19 E CX20	SEM DADOS	LOCALIDADE FURQUILHA	ATIVO	BOA	20,00	INFO REQUEST	
CURRALINHOS	CX21	SEM DADOS	LOCALIDADE SÃO RAIMUNDO	ATIVO	BOA	10,00	INFO REQUEST	
CURRALINHOS	CX22	SEM DADOS	LOCALIDADE TROMBETA	ATIVO	BOA	10,00	INFO REQUEST	
CURRALINHOS	CX23	SEM DADOS	LOCALIDADE TIÇAAO	ATIVO	BOA	10,00	INFO REQUEST	

MUNICÍPIO	NOME	EQUIPAMENTO	ENDEREÇO	SITUAÇÃO	CONDIÇÃO	VOLUME (M³)	FONTE DOS DADOS	OBSERVAÇÕES
CURRALINHOS	CX24	SEM DADOS	LOCALIDADE VEREDA	ATIVO	BOA	10,00	INFO REQUEST	
CURRALINHOS	CX25	SEM DADOS	LOCALIDADE VILA SANTA CRUZ	ATIVO	BOA	5,00	INFO REQUEST	
CURRALINHOS	CX26	SEM DADOS	LOCALIDADE CRIOLI	ATIVO	BOA	10,00	INFO REQUEST	
CURRALINHOS	CX26	SEM DADOS	LOCALIDADE FAZENDINHA	ATIVO	BOA	10,00	INFO REQUEST	
CURRALINHOS	CX27	SEM DADOS	LOCALIDADE PRIMEIRO DE JULHO	ATIVO	BOA	10,00	INFO REQUEST	
CURRALINHOS	CX28	SEM DADOS	LOCALIDADE SANTA MARIA DA BOA VISTA	ATIVO	BOA	10,00	INFO REQUEST	
CURRALINHOS	CX29 E CX30	SEM DADOS	LOCALIDADE PROJETO	ATIVO	BOA	20,00	INFO REQUEST	
CURRALINHOS	CX31	SEM DADOS	LOCALIDADE BAIXÃO GRANDE	ATIVO	BOA	10,00	INFO REQUEST	
CURRALINHOS	CX32	SEM DADOS	LOCALIDADE TROMBETA	ATIVO	BOA	10,00	INFO REQUEST	
CURRALINHOS	CX33	SEM DADOS	LOCALIDADE FAZENDA NOVA	ATIVO	BOA	10,00	INFO REQUEST	
CURRALINHOS	CX34	SEM DADOS	LOCALIDADE PATINHO	ATIVO	BOA	5,00	INFO REQUEST	
CURRALINHOS	CX35	SEM DADOS	LOCALIDADE CAMPRESTE	ATIVO	BOA	10,00	INFO REQUEST	
CURRALINHOS	CX36	SEM DADOS	LOCALIDADE CANTO DA ALMA	ATIVO	BOA	10,00	INFO REQUEST	
CURRALINHOS	CX37	SEM DADOS	LOCALIDADE OLHO D'ÁGUA DE DENTRO	ATIVO	BOA	5,00	INFO REQUEST	
CURRALINHOS	CX38	SEM DADOS	LOCALIDADE VILA SANTA CRUZ	ATIVO	BOA	10,00	INFO REQUEST	
CURRALINHOS	CX39	SEM DADOS	LOCALIDADE PINTADO	ATIVO	BOA	10,00	INFO REQUEST	

MUNICÍPIO	NOME	EQUIPAMENTO	ENDEREÇO	SITUAÇÃO	CONDIÇÃO	VOLUME (M³)	FONTE DOS DADOS	OBSERVAÇÕES
CURRALINHOS	CX40	SEM DADOS	LOCALIDADE SOBRADO	ATIVO	BOA	10,00	INFO REQUEST	
CURRALINHOS	CX41	SEM DADOS	LOCALIDADE BAIXA REDONDA	ATIVO	BOA	10,00	INFO REQUEST	
CURRALINHOS	CX42	SEM DADOS	LOCALIDADE SACO	ATIVO	BOA	5,00	INFO REQUEST	
CURRALINHOS	CX43	SEM DADOS	LOCALIDADE SOBRADO	ATIVO	BOA	10,00	INFO REQUEST	
CURRALINHOS	CX44	SEM DADOS	LOCALIDADE CANTO DA ALMA	ATIVO	BOA	10,00	INFO REQUEST	
CURRALINHOS	CX45	SEM DADOS	LOCALIDADE PAIOL VELHO	ATIVO	BOA	10,00	INFO REQUEST	
CURRALINHOS	CX46	SEM DADOS	LOCALIDADE BAIXA REDONDA	ATIVO	BOA	SEM DADOS	INFO REQUEST	
CURRALINHOS	CX47	SEM DADOS	LOCALIDADE JATOBÁ	ATIVO	BOA	10,00	INFO REQUEST	
CURRALINHOS	CX48	SEM DADOS	LOCALIDADE 25 DE JULHO-PIQUETE SANTA CLARA	ATIVO	BOA	10,00	INFO REQUEST	
CURRALINHOS	CX10	SEM DADOS	PROJETO LAGOA NOVA	ATIVO	BOA	10,00	INFO REQUEST	
CURRALINHOS	PT12	SEM DADOS	LOCALIDADE AREIA	ATIVO	BOA	10,00	INFO REQUEST	
CURRALINHOS	PT20	SEM DADOS	LOCALIDADE TIÇÃO	ATIVO	BOA	10,00	INFO REQUEST	
CURRALINHOS	PT42	SEM DADOS	LOCALIDADE PAIOL VELHO	ATIVO	BOA	10,00	INFO REQUEST	
DOMINGOS MOURÃO	R4	SEM DADOS	AO LADO DO POÇO N° 05	ATIVO	NÃO INFORMADO	3,00	PMSB	
DOMINGOS MOURÃO	R5	SEM DADOS	AO LADO DO POÇO N° 06	ATIVO	NÃO INFORMADO	5,00	PMSB	
DOMINGOS MOURÃO	R6	SEM DADOS	AO LADO DO POÇO N° 07	ATIVO	NÃO INFORMADO	5,00	PMSB	
DOMINGOS MOURÃO	R7	SEM DADOS	AO LADO DO POÇO N° 11	ATIVO	NÃO INFORMADO	5,00	PMSB	

MUNICÍPIO	NOME	EQUIPAMENTO	ENDEREÇO	SITUAÇÃO	CONDIÇÃO	VOLUME (M³)	FONTE DOS DADOS	OBSERVAÇÕES
DOMINGOS MOURÃO	R8	SEM DADOS	AO LADO DO POÇO N° 12	ATIVO	NÃO INFORMADO	5,00	PMSB	
DOMINGOS MOURÃO	R9	SEM DADOS	AO LADO DO POÇO N° 13	ATIVO	NÃO INFORMADO	5,00	PMSB	
DOMINGOS MOURÃO	R10	SEM DADOS	AO LADO DO POÇO N° 14	ATIVO	NÃO INFORMADO	5,00	PMSB	
DOMINGOS MOURÃO	R11	SEM DADOS	AO LADO DO POÇO N° 15	ATIVO	NÃO INFORMADO	5,00	PMSB	
DOMINGOS MOURÃO	R12	SEM DADOS	AO LADO DO POÇO N° 16	ATIVO	NÃO INFORMADO	5,00	PMSB	
DOMINGOS MOURÃO	R13	SEM DADOS	AO LADO DO POÇO N° 17	ATIVO	NÃO INFORMADO	10,00	PMSB	
DOMINGOS MOURÃO	R14	SEM DADOS	AO LADO DO POÇO N° 18	ATIVO	NÃO INFORMADO	5,00	PMSB	
DOMINGOS MOURÃO	SEM DADOS	SEM DADOS	AO LADO DO POÇOS N° 20	ATIVO	NÃO INFORMADO	5,00	PMSB	
HUGO NAPOLEÃO	R3 - ELEVADO	SEM DADOS	LOCALIZADO NA ÁREA DO POÇO N° 03	ATIVO	NÃO INFORMADO	10,00	PMSB	
HUGO NAPOLEÃO	R4 - ELEVADO	SEM DADOS	LOCALIDADE GOMES	ATIVO	NÃO INFORMADO	10,00	PMSB	
HUGO NAPOLEÃO	R5 - ELEVADO	SEM DADOS	LOCALIDADE FRANJA	ATIVO	NÃO INFORMADO	10,00	PMSB	
HUGO NAPOLEÃO	R6 - ELEVADO	SEM DADOS	LOCALIDADE FRANJA	ATIVO	NÃO INFORMADO	5,00	PMSB	
HUGO NAPOLEÃO	R8 - ELEVADO	SEM DADOS	LOCALIZADO NA ÁREA DO POÇO N° 08	ATIVO	NÃO INFORMADO	10,00	PMSB	
HUGO NAPOLEÃO	R9 - ELEVADO	SEM DADOS	LOCALIZADO NA ÁREA DO POÇO N° 09	ATIVO	NÃO INFORMADO	10,00	PMSB	
HUGO NAPOLEÃO	R10 - ELEVADO	SEM DADOS	LOCALIZADO NA ÁREA DO POÇO N° 10	ATIVO	NÃO INFORMADO	5,00	PMSB	

MUNICÍPIO	NOME	EQUIPAMENTO	ENDEREÇO	SITUAÇÃO	CONDIÇÃO	VOLUME (M³)	FONTE DOS DADOS	OBSERVAÇÕES
HUGO NAPOLEÃO	R11 - ELEVADO	SEM DADOS	LOCALIZADO NA ÁREA DO POÇO N° 11	ATIVO	NÃO INFORMADO	10,00	PMSB	
HUGO NAPOLEÃO	R12 - ELEVADO	SEM DADOS	LOCALIZADO NA ÁREA DO POÇO N° 12	ATIVO	NÃO INFORMADO	5,00	PMSB	
JARDIM DO MULATO	R5- ELEVADO	SEM DADOS	AO LADO DO POÇO N° 05	ATIVO	NÃO INFORMADO	10,00	PMSB	
JARDIM DO MULATO	R6 A- ELEVADO	SEM DADOS	AO LADO DO POÇO N° 06	ATIVO	NÃO INFORMADO	5,00	PMSB	
JARDIM DO MULATO	R6 B- ELEVADO	SEM DADOS	AO LADO DO POÇO N° 06	ATIVO	NÃO INFORMADO	10,00	PMSB	
JARDIM DO MULATO	R7- ELEVADO	SEM DADOS	AO LADO DO POÇO N° 07	ATIVO	NÃO INFORMADO	5,00	PMSB	
JARDIM DO MULATO	R8- ELEVADO	SEM DADOS	AO LADO DO POÇO N° 08	ATIVO	NÃO INFORMADO	10,00	PMSB	
JARDIM DO MULATO	R9- ELEVADO	SEM DADOS	AO LADO DO POÇO N° 09	ATIVO	NÃO INFORMADO	5,00	PMSB	
JARDIM DO MULATO	R10- ELEVADO	SEM DADOS	AO LADO DO POÇO N° 10	ATIVO	NÃO INFORMADO	10,00	PMSB	
JARDIM DO MULATO	R11- ELEVADO	SEM DADOS	AO LADO DO POÇO N° 11	ATIVO	NÃO INFORMADO	10,00	PMSB	
JARDIM DO MULATO	R12- ELEVADO	SEM DADOS	AO LADO DO POÇO N° 12	ATIVO	NÃO INFORMADO	10,00	PMSB	
JARDIM DO MULATO	R13- ELEVADO	SEM DADOS	AO LADO DO POÇO N° 13	ATIVO	NÃO INFORMADO	5,00	PMSB	
JARDIM DO MULATO	R13- ELEVADO	SEM DADOS	POVOADO IHUMA	ATIVO	NÃO INFORMADO	10,00	PMSB	
JARDIM DO MULATO	R14- ELEVADO	SEM DADOS	POVOADO MANGABEIRA	ATIVO	NÃO INFORMADO	10,00	PMSB	
JARDIM DO MULATO	R15- ELEVADO	SEM DADOS	POVOADO MANGABAL	ATIVO	NÃO INFORMADO	15,00	PMSB	
JARDIM DO MULATO	R16- ELEVADO	SEM DADOS	POVOADO ZÉ FERREIRA	ATIVO	NÃO INFORMADO	15,00	PMSB	

MUNICÍPIO	NOME	EQUIPAMENTO	ENDEREÇO	SITUAÇÃO	CONDIÇÃO	VOLUME (M³)	FONTE DOS DADOS	OBSERVAÇÕES
JARDIM DO MULATO	R17- ELEVADO	SEM DADOS	ASSENTAMENTO PEDRA DE AMOLAR	ATIVO	NÃO INFORMADO	15,00	PMSB	
JARDIM DO MULATO	R18- ELEVADO	SEM DADOS	LOCALIDADE BOA VISTA	ATIVO	NÃO INFORMADO	5,00	PMSB	
JARDIM DO MULATO	R19- ELEVADO	SEM DADOS	LOCALIDADE BOA VISTA	ATIVO	NÃO INFORMADO	5,00	PMSB	
JARDIM DO MULATO	R20- ELEVADO	SEM DADOS	LOCALIDADE SERIEMA	ATIVO	NÃO INFORMADO	15,00	PMSB	
JARDIM DO MULATO	R21- ELEVADO	SEM DADOS	LOCALIDADE SERIEMA	ATIVO	NÃO INFORMADO	5,00	PMSB	
JOAQUIM PIRES	CURRALINHO	SEM DADOS	LOCALIDADE CURRALINHO	ATIVO	BOA	10,00	INFO REQUEST	
JOAQUIM PIRES	VACA BRAVA	SEM DADOS	LOCALIDADE VACA BRAVA	ATIVO	BOA	10,00	INFO REQUEST	
JOAQUIM PIRES	VILA VEREDA GRANDE	SEM DADOS	LOCALIDADE VILA VEREDA GRANDE	ATIVO	BOA	5,00	INFO REQUEST	
JOAQUIM PIRES	REL	SEM DADOS	LOCALIDADE PEDRA BRANCA	ATIVO	NÃO INFORMADO	SEM DADOS	PMSB	
JOAQUIM PIRES	REL	SEM DADOS	LOCALIDADE PEDRA BRANCA	ATIVO	NÃO INFORMADO	SEM DADOS	PMSB	
JOAQUIM PIRES	REL	SEM DADOS	LOCALIDADE CURRALINHOS	ATIVO	NÃO INFORMADO	SEM DADOS	PMSB	
JOAQUIM PIRES	REL	SEM DADOS	LOCALIDADE MASSAPÊ	ATIVO	NÃO INFORMADO	SEM DADOS	PMSB	
JOAQUIM PIRES	REL	SEM DADOS	LOCALIDADE CANTO ESCONDIDO	ATIVO	NÃO INFORMADO	SEM DADOS	PMSB	
JOAQUIM PIRES	REL	SEM DADOS	LOCALIDADE FURQUILHA	ATIVO	NÃO INFORMADO	SEM DADOS	PMSB	
JOAQUIM PIRES	REL	SEM DADOS	LOCALIDADE BAIXÃO DO CURRALINHO	ATIVO	NÃO INFORMADO	SEM DADOS	PMSB	
JOAQUIM PIRES	REL	SEM DADOS	LOCALIDADE BAIXÃO	ATIVO	NÃO INFORMADO	SEM DADOS	PMSB	

MUNICÍPIO	NOME	EQUIPAMENTO	ENDEREÇO	SITUAÇÃO	CONDIÇÃO	VOLUME (M³)	FONTE DOS DADOS	OBSERVAÇÕES
JOAQUIM PIRES	REL	SEM DADOS	LOCALIDADE BAIXÃO	ATIVO	NÃO INFORMADO	SEM DADOS	PMSB	
JOAQUIM PIRES	REL	SEM DADOS	LOCALIDADE CHAPADA VERDE	ATIVO	NÃO INFORMADO	SEM DADOS	PMSB	
JOAQUIM PIRES	ALTO BONITO	SEM DADOS	LOCALIDADE ALTO BONITO	ATIVO	BOA	10,00	INFO REQUEST	
JOAQUIM PIRES	ALTO BONITO	SEM DADOS	LOCALIDADE ALTO BONITO	ATIVO	BOA	10,00	INFO REQUEST	
JOAQUIM PIRES	ANGELIM	SEM DADOS	LOCALIDADE ANGELIM	ATIVO	BOA	5,00	INFO REQUEST	
JOAQUIM PIRES	ANGICO BRANCO	SEM DADOS	LOCALIDADE ANGICO BRANCO	ATIVO	BOA	10,00	INFO REQUEST	
JOAQUIM PIRES	ANINGA (MARIA BETÂNIA)	SEM DADOS	LOCALIDADE ANINGA (MARIA BETÂNIA)	ATIVO	BOA	10,00	INFO REQUEST	
JOAQUIM PIRES	AREIAL	SEM DADOS	LOCALIDADE AREIAL	ATIVO	BOA	5,00	INFO REQUEST	
JOAQUIM PIRES	BAIRRO SÃO JOSÉ	SEM DADOS	LOCALIDADE BAIRRO SÃO JOSÉ	ATIVO	BOA	5,00	INFO REQUEST	
JOAQUIM PIRES	BAIXÃO DA INGARANA	SEM DADOS	LOCALIDADE BAIXÃO DA INGARANA	ATIVO	BOA	10,00	INFO REQUEST	
JOAQUIM PIRES	BAIXÃO DA INGARANA	SEM DADOS	LOCALIDADE BAIXÃO DA INGARANA	ATIVO	BOA	10,00	INFO REQUEST	
JOAQUIM PIRES	BAIXÃO DO CURRALINHO	SEM DADOS	LOCALIDADE BAIXÃO DO CURRALINHO	ATIVO	BOA	10,00	INFO REQUEST	
JOAQUIM PIRES	BAIXÃO DO CURRALINHO	SEM DADOS	LOCALIDADE BAIXÃO DO CURRALINHO	ATIVO	BOA	10,00	INFO REQUEST	
JOAQUIM PIRES	BAIXÃO DO CURRALINHO	SEM DADOS	LOCALIDADE BAIXÃO DO CURRALINHO	ATIVO	BOA	5,00	INFO REQUEST	

MUNICÍPIO	NOME	EQUIPAMENTO	ENDEREÇO	SITUAÇÃO	CONDIÇÃO	VOLUME (M³)	FONTE DOS DADOS	OBSERVAÇÕES
JOAQUIM PIRES	BAIXÃO GRANDE	SEM DADOS	LOCALIDADE BAIXÃO GRANDE	ATIVO	BOA	10,00	INFO REQUEST	
JOAQUIM PIRES	BARRO VERMELHO	SEM DADOS	LOCALIDADE BARRO VERMELHO	ATIVO	BOA	10,00	INFO REQUEST	
JOAQUIM PIRES	BARROCA DA ONÇA	SEM DADOS	LOCALIDADE BARROCA DA ONÇA	ATIVO	BOA	10,00	INFO REQUEST	
JOAQUIM PIRES	BIRINDIBA	SEM DADOS	LOCALIDADE BIRINDIBA	ATIVO	BOA	5,00	INFO REQUEST	
JOAQUIM PIRES	BOQUEIRÃO	SEM DADOS	LOCALIDADE BOQUEIRÃO	ATIVO	BOA	10,00	INFO REQUEST	
JOAQUIM PIRES	BOQUEIRÃO	SEM DADOS	LOCALIDADE BOQUEIRÃO	ATIVO	BOA	10,00	INFO REQUEST	
JOAQUIM PIRES	CABACEIRAS	SEM DADOS	LOCALIDADE CABACEIRAS	ATIVO	BOA	5,00	INFO REQUEST	
JOAQUIM PIRES	CABAÇEIRO	SEM DADOS	LOCALIDADE CABAÇEIRO	ATIVO	BOA	5,00	INFO REQUEST	
JOAQUIM PIRES	CAJUEIRO AO BARREIRO	SEM DADOS	LOCALIDADE CAJUEIRO DO BARREIRO	ATIVO	BOA	5,00	INFO REQUEST	
JOAQUIM PIRES	CALUMBI	SEM DADOS	LOCALIDADE CALUMBI	ATIVO	BOA	5,00	INFO REQUEST	
JOAQUIM PIRES	CANTO DO ESCONDIDO	SEM DADOS	LOCALIDADE CANTO DO ESCONDIDO	ATIVO	BOA	5,00	INFO REQUEST	
JOAQUIM PIRES	CANTO DO MEL	SEM DADOS	LOCALIDADE CANTO DO MEL	ATIVO	BOA	5,00	INFO REQUEST	
JOAQUIM PIRES	CANTO FEIO	SEM DADOS	LOCALIDADE FEIO	ATIVO	BOA	10,00	INFO REQUEST	
JOAQUIM PIRES	CANTO FEIO	SEM DADOS	LOCALIDADE CANTO FEIO	ATIVO	BOA	10,00	INFO REQUEST	
JOAQUIM PIRES	CARRASCO	SEM DADOS	LOCALIDADE CARRASCO	ATIVO	BOA	5,00	INFO REQUEST	

MUNICÍPIO	NOME	EQUIPAMENTO	ENDEREÇO	SITUAÇÃO	CONDIÇÃO	VOLUME (M³)	FONTE DOS DADOS	OBSERVAÇÕES
JOAQUIM PIRES	CHAPADA DO BRODER	SEM DADOS	LOCALIDADE CHAPADA DO BRODER	ATIVO	BOA	10,00	INFO REQUEST	
JOAQUIM PIRES	CHAPADA DO BRODER	SEM DADOS	LOCALIDADE CHAPADA DO BRODER	ATIVO	BOA	10,00	INFO REQUEST	
JOAQUIM PIRES	CHAPADA DO LAJEDO	SEM DADOS	LOCALIDADE CHAPADA DO LAJEDO	ATIVO	BOA	10,00	INFO REQUEST	
JOAQUIM PIRES	CHAPADA VERDE	SEM DADOS	LOCALIDADE CHAPADA DO BRODER	ATIVO	BOA	10,00	INFO REQUEST	
JOAQUIM PIRES	CIPOAL	SEM DADOS	LOCALIDADE CIPOAL	ATIVO	BOA	10,00	INFO REQUEST	
JOAQUIM PIRES	COCALINHO	SEM DADOS	LOCALIDADE COCALINHO	ATIVO	BOA	5,00	INFO REQUEST	
JOAQUIM PIRES	COCOS	SEM DADOS	LOCALIDADE COCOS	ATIVO	BOA	5,00	INFO REQUEST	
JOAQUIM PIRES	CONTENDA	SEM DADOS	LOCALIDADE CONTENDAS	ATIVO	BOA	10,00	INFO REQUEST	
JOAQUIM PIRES	CONTENDA	SEM DADOS	LOCALIDADE CONTENDAS	ATIVO	BOA	5,00	INFO REQUEST	
JOAQUIM PIRES	CURRALINHO	SEM DADOS	LOCALIDADE CURRALINHO	ATIVO	BOA	5,00	INFO REQUEST	
JOAQUIM PIRES	EXTREMAS	SEM DADOS	LOCALIDADE EXTREMAS	ATIVO	BOA	10,00	INFO REQUEST	
JOAQUIM PIRES	FAZ. MARANHÃO	SEM DADOS	LOCALIDADE FAZ. MARANHÃO	ATIVO	BOA	5,00	INFO REQUEST	
JOAQUIM PIRES	FORMOSA	SEM DADOS	LOCALIDADE FORMOSA	ATIVO	BOA	10,00	INFO REQUEST	
JOAQUIM PIRES	GADO MAGRO	SEM DADOS	LOCALIDADE GADO MAGRO	ATIVO	BOA	5,00	INFO REQUEST	
JOAQUIM PIRES	GENIPAPEIRO	SEM DADOS	LOCALIDADE GENIPAPEIRO	ATIVO	BOA	10,00	INFO REQUEST	

MUNICÍPIO	NOME	EQUIPAMENTO	ENDEREÇO	SITUAÇÃO	CONDIÇÃO	VOLUME (M³)	FONTE DOS DADOS	OBSERVAÇÕES
JOAQUIM PIRES	GENIPAPO	SEM DADOS	LOCALIDADE GENIPAPO	ATIVO	BOA	5,00	INFO REQUEST	
JOAQUIM PIRES	GROSSOS	SEM DADOS	LOCALIDADE GROSSOS	ATIVO	BOA	5,00	INFO REQUEST	
JOAQUIM PIRES	JACARÉ	SEM DADOS	LOCALIDADE JACARÉ	ATIVO	BOA	10,00	INFO REQUEST	
JOAQUIM PIRES	JACARÉ	SEM DADOS	LOCALIDADE JACARÉ	ATIVO	BOA	15,00	INFO REQUEST	
JOAQUIM PIRES	JACARÉ	SEM DADOS	LOCALIDADE JACARÉ	ATIVO	BOA	10,00	INFO REQUEST	
JOAQUIM PIRES	JENIPAPEIRO	SEM DADOS	LOCALIDADE JENIPAPEIRO	ATIVO	BOA	10,00	INFO REQUEST	
JOAQUIM PIRES	LAMARÃO	SEM DADOS	LOCALIDADE LAMARÃO	ATIVO	BOA	5,00	INFO REQUEST	
JOAQUIM PIRES	MARCOLINO	SEM DADOS	ASSENTAMENTO MARCOLINO	ATIVO	BOA	5,00	INFO REQUEST	
JOAQUIM PIRES	MARIA BETÂNIA	SEM DADOS	LOCALIDADE MARIA BETÂNIA	ATIVO	BOA	10,00	INFO REQUEST	
JOAQUIM PIRES	MATADOURO	SEM DADOS	MATADOURO	ATIVO	BOA	5,00	INFO REQUEST	
JOAQUIM PIRES	MATO FEIO	SEM DADOS	LOCALIDADE MATO FEIO	ATIVO	BOA	10,00	INFO REQUEST	
JOAQUIM PIRES	MORORO	SEM DADOS	LOCALIDADE MORORO	ATIVO	BOA	5,00	INFO REQUEST	
JOAQUIM PIRES	ONÇA	SEM DADOS	LOCALIDADE ONÇA	ATIVO	BOA	10,00	INFO REQUEST	
JOAQUIM PIRES	ONÇA 2	SEM DADOS	PROXIMO AO BARRO VERMELHO	ATIVO	BOA	10,00	INFO REQUEST	
JOAQUIM PIRES	ORELHA DA ONÇA	SEM DADOS	LOCALIDADE ORELHA DA ONÇA	ATIVO	BOA	5,00	INFO REQUEST	
JOAQUIM PIRES	PACOVEIRA	SEM DADOS	LOCALIDADE PACOVEIRA	ATIVO	BOA	10,00	INFO REQUEST	
JOAQUIM PIRES	PÉ DO MORRO	SEM DADOS	LOCALIDADE PÉ DO MORRO	ATIVO	BOA	10,00	INFO REQUEST	

MUNICÍPIO	NOME	EQUIPAMENTO	ENDEREÇO	SITUAÇÃO	CONDIÇÃO	VOLUME (M³)	FONTE DOS DADOS	OBSERVAÇÕES
JOAQUIM PIRES	PINTADAS	SEM DADOS	LOCALIDADE PINTADAS	ATIVO	BOA	10,00	INFO REQUEST	
JOAQUIM PIRES	PINTADAS	SEM DADOS	LOCALIDADE PINTADAS	ATIVO	BOA	5,00	INFO REQUEST	
JOAQUIM PIRES	PINTADAS	SEM DADOS	LOCALIDADE PINTADAS	ATIVO	BOA	10,00	INFO REQUEST	
JOAQUIM PIRES	PLACA	SEM DADOS	LOCALIDADE PLACA	ATIVO	BOA	10,00	INFO REQUEST	
JOAQUIM PIRES	POÇO DA FORQUILHA	SEM DADOS	LOCALIDADE FORQUILHA	ATIVO	BOA	10,00	INFO REQUEST	
JOAQUIM PIRES	POÇO DA FORQUILHA	SEM DADOS	LOCALIDADE FORQUILHA	ATIVO	BOA	5,00	INFO REQUEST	
JOAQUIM PIRES	POÇO MASSAPÊ	SEM DADOS	LOCALIDADE MASSAPÊ	ATIVO	BOA	10,00	INFO REQUEST	
JOAQUIM PIRES	SANTO ANTONIO	SEM DADOS	LOCALIDADE SANTO ANTONIO	ATIVO	BOA	10,00	INFO REQUEST	
JOAQUIM PIRES	SANTO ANTONIO	SEM DADOS	LOCALIDADE SANTO ANTONIO	ATIVO	BOA	10,00	INFO REQUEST	
JOAQUIM PIRES	SÃO JOÃO	SEM DADOS	LOCALIDADE SÃO JOÃO	ATIVO	BOA	10,00	INFO REQUEST	
JOAQUIM PIRES	SÃO JOÃO	SEM DADOS	LOCALIDADE SÃO JOÃO	ATIVO	BOA	5,00	INFO REQUEST	
JOAQUIM PIRES	SEM TERRA	SEM DADOS	LOCALIDADE SEM TERRA	ATIVO	BOA	10,00	INFO REQUEST	
JOAQUIM PIRES	SEPARADO	SEM DADOS	LOCALIDADE SEPARADO	ATIVO	BOA	5,00	INFO REQUEST	
JOAQUIM PIRES	TAMBORIL	SEM DADOS	LOCALIDADE TAMBORIL	ATIVO	BOA	10,00	INFO REQUEST	
JOAQUIM PIRES	TAMBORIL	SEM DADOS	LOCALIDADE TAMBORIL	ATIVO	BOA	10,00	INFO REQUEST	
JOAQUIM PIRES	TAMBORIL	SEM DADOS	LOCALIDADE TAMBORIL	ATIVO	BOA	5,00	INFO REQUEST	
JOAQUIM PIRES	TÁPERA	SEM DADOS	LOCALIDADE TÁPERA	ATIVO	BOA	5,00	INFO REQUEST	

MUNICÍPIO	NOME	EQUIPAMENTO	ENDEREÇO	SITUAÇÃO	CONDIÇÃO	VOLUME (M³)	FONTE DOS DADOS	OBSERVAÇÕES
JOAQUIM PIRES	TERRA SANTA	SEM DADOS	LOCALIDADE TERRA SANTA	ATIVO	BOA	10,00	INFO REQUEST	
JOAQUIM PIRES	TERRA SANTA	SEM DADOS	LOCALIDADE TERRA SANTA	ATIVO	BOA	10,00	INFO REQUEST	
JOAQUIM PIRES	TIPIS	SEM DADOS	LOCALIDADE TIPIS	ATIVO	BOA	10,00	INFO REQUEST	
JOAQUIM PIRES	TIPIS	SEM DADOS	LOCALIDADE TIPIS	ATIVO	BOA	10,00	INFO REQUEST	
JOAQUIM PIRES	TIPIS	SEM DADOS	LOCALIDADE TIPIS	ATIVO	BOA	10,00	INFO REQUEST	
JOAQUIM PIRES	VACA BRAVA	SEM DADOS	LOCALIDADE VACA BRAVA	ATIVO	BOA	10,00	INFO REQUEST	
JOAQUIM PIRES	VACA BRAVA	SEM DADOS	LOCALIDADE VACA BRAVA	ATIVO	BOA	10,00	INFO REQUEST	
JOAQUIM PIRES	VACA BRAVA	SEM DADOS	LOCALIDADE VACA BRAVA	ATIVO	BOA	10,00	INFO REQUEST	
JOAQUIM PIRES	VASSOURAS	SEM DADOS	LOCALIDADE VASSOURAS	ATIVO	BOA	10,00	INFO REQUEST	
JOAQUIM PIRES	VERMELHINHA	SEM DADOS	LOCALIDADE VERMELHINHA	ATIVO	BOA	10,00	INFO REQUEST	
JOAQUIM PIRES	VERMELHINHA	SEM DADOS	LOCALIDADE VERMELHINHA	ATIVO	BOA	10,00	INFO REQUEST	
JOAQUIM PIRES	VERMELHINHA	SEM DADOS	LOCALIDADE VERMELHINHA	ATIVO	BOA	10,00	INFO REQUEST	
JOAQUIM PIRES	VILA BURITI	SEM DADOS	LOCALIDADE VILA BURITI	ATIVO	BOA	10,00	INFO REQUEST	
JOAQUIM PIRES	VILA FLAMENGO	SEM DADOS	LOCALIDADE FLAMENGO	ATIVO	BOA	10,00	INFO REQUEST	
JOAQUIM PIRES	VILA JOÃO RODRIGUES	SEM DADOS	LOCALIDADE VILA JOÃO RODRIGUES	ATIVO	BOA	5,00	INFO REQUEST	
JOAQUIM PIRES	VILA MARCULINO	SEM DADOS	LOCALIDADE VILA MARCULINO	ATIVO	BOA	5,00	INFO REQUEST	
JOAQUIM PIRES	VILA NOVA	SEM DADOS	LOCALIDADE VILA NOVA	ATIVO	BOA	5,00	INFO REQUEST	

MUNICÍPIO	NOME	EQUIPAMENTO	ENDEREÇO	SITUAÇÃO	CONDIÇÃO	VOLUME (M³)	FONTE DOS DADOS	OBSERVAÇÕES
JOAQUIM PIRES	VILA PALMEIRINHA	SEM DADOS	LOCALIDADE VILA PALMEIRINHA	ATIVO	BOA	10,00	INFO REQUEST	
JOAQUIM PIRES	VILA SAMBAIBA	SEM DADOS	VILA SAMBAIBA	ATIVO	BOA	10,00	INFO REQUEST	
JOAQUIM PIRES	VILA SAMBAIBA	SEM DADOS	VILA SAMBAIBA	ATIVO	BOA	5,00	INFO REQUEST	
JOAQUIM PIRES	VILA SOUVENIR	SEM DADOS	LOCALIDADE VILA SOUVENIR	ATIVO	BOA	10,00	INFO REQUEST	
JOAQUIM PIRES	VILA SOUVENIR	SEM DADOS	LOCALIDADE VILA SOUVENIR	ATIVO	BOA	5,00	INFO REQUEST	
JOCA MARQUES	SEM DADOS	SEM DADOS	ZONA RURAL	ATIVO	NÃO INFORMADO	10,00	INFO REQUEST	EM OPERAÇÃO PLENA
JOCA MARQUES	REL	SEM DADOS	LOCALIDADE FEITORIA	ATIVO	NÃO INFORMADO	SEM DADOS	PMSB	
JOCA MARQUES	REL	SEM DADOS	POVOADO CARNAUBINHA	ATIVO	NÃO INFORMADO	10,00	PMSB	
JOCA MARQUES	REL	SEM DADOS	POVOADO BEM-TE-VI	ATIVO	NÃO INFORMADO	25,00	PMSB	
JOCA MARQUES	REL	SEM DADOS	COMUNIDADE CHAPADA DO PINHO	ATIVO	NÃO INFORMADO	10,00	PMSB	
JOCA MARQUES	REL	SEM DADOS	COMUNIDADE CHAPADA DO PINHO	ATIVO	NÃO INFORMADO	10,00	PMSB	
JOCA MARQUES	REL	SEM DADOS	ASSENTAMENTO CADOZ	ATIVO	NÃO INFORMADO	10,00	PMSB	
JOCA MARQUES	REL	SEM DADOS	ASSENTAMENTO CADOZ	ATIVO	NÃO INFORMADO	20,00	PMSB	
JOCA MARQUES	REL	SEM DADOS	LOCALIDADE CHAPADINHA	ATIVO	NÃO INFORMADO	10,00	PMSB	
JOCA MARQUES	POÇO 001	SEM DADOS	ZONA RURAL	ATIVO	NÃO INFORMADO	10,00	INFO REQUEST	EM OPERAÇÃO PLENA
JOCA MARQUES	POÇO 002	SEM DADOS	ZONA RURAL	ATIVO	NÃO INFORMADO	16,00	INFO REQUEST	EM OPERAÇÃO PLENA
JOCA MARQUES	POÇO 003	SEM DADOS	ZONA RURAL	ATIVO	NÃO INFORMADO	5,00	INFO REQUEST	EM OPERAÇÃO PLENA
JOCA MARQUES	POÇO 004	SEM DADOS	ZONA RURAL	ATIVO	NÃO INFORMADO	10,00	INFO REQUEST	EM OPERAÇÃO PLENA

MUNICÍPIO	NOME	EQUIPAMENTO	ENDEREÇO	SITUAÇÃO	CONDIÇÃO	VOLUME (M³)	FONTE DOS DADOS	OBSERVAÇÕES
JOCA MARQUES	POÇO 005	SEM DADOS	ZONA RURAL	ATIVO	NÃO INFORMADO	10,00	INFO REQUEST	EM OPERAÇÃO PLENA
JOCA MARQUES	POÇO 006	SEM DADOS	ZONA RURAL	ATIVO	NÃO INFORMADO	1,00	INFO REQUEST	EM OPERAÇÃO PLENA
JOCA MARQUES	POÇO 007	SEM DADOS	ZONA RURAL	ATIVO	NÃO INFORMADO	5,00	INFO REQUEST	EM OPERAÇÃO PLENA
JOCA MARQUES	POÇO 008	SEM DADOS	ZONA RURAL	ATIVO	NÃO INFORMADO	10,00	INFO REQUEST	EM OPERAÇÃO PLENA
JOCA MARQUES	POÇO 009	SEM DADOS	ZONA RURAL	ATIVO	NÃO INFORMADO	10,00	INFO REQUEST	EM OPERAÇÃO PLENA
JOCA MARQUES	POÇO 010	SEM DADOS	ZONA RURAL	ATIVO	NÃO INFORMADO	10,00	INFO REQUEST	EM OPERAÇÃO PLENA
JOCA MARQUES	POÇO 011	SEM DADOS	ZONA RURAL	ATIVO	NÃO INFORMADO	10,00	INFO REQUEST	EM OPERAÇÃO PLENA
JOCA MARQUES	POÇO 012	SEM DADOS	ZONA RURAL	ATIVO	NÃO INFORMADO	10,00	INFO REQUEST	EM OPERAÇÃO PLENA
JOCA MARQUES	POÇO 013	SEM DADOS	ZONA RURAL	ATIVO	NÃO INFORMADO	10,00	INFO REQUEST	EM OPERAÇÃO PLENA
JOCA MARQUES	POÇO 014	SEM DADOS	ZONA RURAL	ATIVO	NÃO INFORMADO	10,00	INFO REQUEST	EM OPERAÇÃO PLENA
JOCA MARQUES	POÇO 015	SEM DADOS	ZONA RURAL	ATIVO	NÃO INFORMADO	20,00	INFO REQUEST	EM OPERAÇÃO PLENA
JOCA MARQUES	POÇO 016	SEM DADOS	ZONA RURAL	ATIVO	NÃO INFORMADO	5,00	INFO REQUEST	EM OPERAÇÃO PLENA
JOCA MARQUES	POÇO 017	SEM DADOS	ZONA RURAL	ATIVO	NÃO INFORMADO	10,00	INFO REQUEST	EM OPERAÇÃO PLENA
JOCA MARQUES	POÇO 018	SEM DADOS	ZONA RURAL	ATIVO	NÃO INFORMADO	10,00	INFO REQUEST	EM OPERAÇÃO PLENA
JOCA MARQUES	POÇO 019	SEM DADOS	ZONA RURAL	ATIVO	NÃO INFORMADO	10,00	INFO REQUEST	EM OPERAÇÃO PLENA
JOCA MARQUES	POÇO 020	SEM DADOS	ZONA RURAL	ATIVO	NÃO INFORMADO	10,00	INFO REQUEST	EM OPERAÇÃO PLENA
JOCA MARQUES	POÇO 021	SEM DADOS	ZONA RURAL	ATIVO	NÃO INFORMADO	10,00	INFO REQUEST	EM OPERAÇÃO PLENA
JOCA MARQUES	POÇO 022	SEM DADOS	ZONA RURAL	ATIVO	NÃO INFORMADO	10,00	INFO REQUEST	EM OPERAÇÃO PLENA
JOCA MARQUES	POÇO 023	SEM DADOS	ZONA RURAL	ATIVO	NÃO INFORMADO	10,00	INFO REQUEST	EM OPERAÇÃO PLENA
JOCA MARQUES	POÇO 024	SEM DADOS	ZONA RURAL	ATIVO	NÃO INFORMADO	5,00	INFO REQUEST	EM OPERAÇÃO PLENA
JOCA MARQUES	POÇO 025	SEM DADOS	ZONA RURAL	ATIVO	NÃO INFORMADO	5,00	INFO REQUEST	EM OPERAÇÃO PLENA
JOCA MARQUES	POÇO 026	SEM DADOS	ZONA RURAL	ATIVO	NÃO INFORMADO	5,00	INFO REQUEST	EM OPERAÇÃO PLENA
JOCA MARQUES	POÇO 027	SEM DADOS	ZONA RURAL	ATIVO	NÃO INFORMADO	10,00	INFO REQUEST	EM OPERAÇÃO PLENA
JOCA MARQUES	POÇO 028	SEM DADOS	ZONA RURAL	ATIVO	NÃO INFORMADO	10,00	INFO REQUEST	EM OPERAÇÃO PLENA
JOCA MARQUES	POÇO 029	SEM DADOS	ZONA RURAL	ATIVO	NÃO INFORMADO	5,00	INFO REQUEST	EM OPERAÇÃO PLENA
JOCA MARQUES	POÇO 030	SEM DADOS	ZONA RURAL	ATIVO	NÃO INFORMADO	10,00	INFO REQUEST	EM OPERAÇÃO PLENA

MUNICÍPIO	NOME	EQUIPAMENTO	ENDEREÇO	SITUAÇÃO	CONDIÇÃO	VOLUME (M³)	FONTE DOS DADOS	OBSERVAÇÕES
JOCA MARQUES	POÇO 031	SEM DADOS	ZONA RURAL	ATIVO	NÃO INFORMADO	10,00	INFO REQUEST	EM OPERAÇÃO PLENA
JOCA MARQUES	POÇO 032	SEM DADOS	ZONA RURAL	ATIVO	NÃO INFORMADO	10,00	INFO REQUEST	EM OPERAÇÃO PLENA
JUAZEIRO DO PIAUÍ	R1	SEM DADOS	LOCALIDADE NA ÁREA DO POÇO N° 01	ATIVO	NÃO INFORMADO	3,00	PMSB	
JUAZEIRO DO PIAUÍ	R2	SEM DADOS	LOCALIDADE NA ÁREA DO POÇO N° 02	ATIVO	NÃO INFORMADO	5,00	PMSB	
JUAZEIRO DO PIAUÍ	R3	SEM DADOS	LOCALIZADO NA MARGEM DA PI - 216	ATIVO	NÃO INFORMADO	5,00	PMSB	
JUAZEIRO DO PIAUÍ	R4	SEM DADOS	LOCALIDADE NA ÁREA DO POÇO N° 04	ATIVO	NÃO INFORMADO	6,00	PMSB	
JUAZEIRO DO PIAUÍ	R5	SEM DADOS	LOCALIDADE NA ÁREA DO POÇO N° 05	ATIVO	NÃO INFORMADO	5,00	PMSB	
JUAZEIRO DO PIAUÍ	R6.1	SEM DADOS	LOCALIDADE NA ÁREA DO POÇO N° 05	ATIVO	NÃO INFORMADO	5,00	PMSB	
JUAZEIRO DO PIAUÍ	R6.2	SEM DADOS	LOCALIDADE NA ÁREA DO POÇO N° 05	ATIVO	NÃO INFORMADO	5,00	PMSB	
JUAZEIRO DO PIAUÍ	R7	SEM DADOS	LOCALIDADE NA ÁREA DO POÇO N° 07	ATIVO	NÃO INFORMADO	10,00	PMSB	
JUAZEIRO DO PIAUÍ	R8.1	SEM DADOS	LOCALIDADE BURITI	ATIVO	NÃO INFORMADO	15,00	PMSB	
JUAZEIRO DO PIAUÍ	R8.2	SEM DADOS	LOCALIDADE BURITI	ATIVO	NÃO INFORMADO	15,00	PMSB	
JUAZEIRO DO PIAUÍ	R9	SEM DADOS	LOCALIDADE BURITI	ATIVO	NÃO INFORMADO	10,00	PMSB	
JUAZEIRO DO PIAUÍ	R10	SEM DADOS	LOCALIDADE PARAFUSO	ATIVO	NÃO INFORMADO	5,00	PMSB	

MUNICÍPIO	NOME	EQUIPAMENTO	ENDEREÇO	SITUAÇÃO	CONDIÇÃO	VOLUME (M³)	FONTE DOS DADOS	OBSERVAÇÕES
JUAZEIRO DO PIAUÍ	R11	SEM DADOS	LOCALIDADE SÃO BENTO	ATIVO	NÃO INFORMADO	3,00	PMSB	
JUAZEIRO DO PIAUÍ	R12	SEM DADOS	LOCALIDADE SÃO BENTO	ATIVO	NÃO INFORMADO	5,00	PMSB	
JUAZEIRO DO PIAUÍ	R13	SEM DADOS	LOCALIDADE SÃO BENTO	ATIVO	NÃO INFORMADO	10,00	PMSB	
JUAZEIRO DO PIAUÍ	R14	SEM DADOS	LOCALIDADE BOA FÉ	ATIVO	NÃO INFORMADO	15,00	PMSB	
JUAZEIRO DO PIAUÍ	R15	SEM DADOS	LOCALIDADE FAZENDA DA SERRA	ATIVO	NÃO INFORMADO	15,00	PMSB	
LAGOA ALEGRE	SEM DADOS	SEM DADOS	LOCALIDADE CACIMBA DE DENTRO, PRÓXIMO AO POÇO N° 01	ATIVO	NÃO INFORMADO	3,00	PMSB	
LAGOA ALEGRE	SEM DADOS	SEM DADOS	LOCALIDADE CACIMBA DE DENTRO, PRÓXIMO AO POÇO N° 02	ATIVO	NÃO INFORMADO	5,00	PMSB	
LAGOA ALEGRE	SEM DADOS	SEM DADOS	LOCALIDADE NOVA VISTA, PRÓXIMO AO POÇO N° 01	ATIVO	NÃO INFORMADO	10,00	PMSB	
LAGOA ALEGRE	SEM DADOS	SEM DADOS	LOCALIDADE POÇO DO GASPAS, PRÓXIMO AO POÇO N° 01	ATIVO	NÃO INFORMADO	5,00	PMSB	
LAGOA ALEGRE	SEM DADOS	SEM DADOS	LOCALIDADE VINAGREIRA I, PRÓXIMO AO POÇO N° 01	ATIVO	NÃO INFORMADO	10,00	PMSB	
LAGOA ALEGRE	SEM DADOS	SEM DADOS	LOCALIDADE VINAGREIRA II, PRÓXIMO AO POÇO N° 01	ATIVO	NÃO INFORMADO	3,00	PMSB	
LAGOA ALEGRE	SEM DADOS	SEM DADOS	LOCALIDADE VINAGREIRA II,	ATIVO	NÃO INFORMADO	10,00	PMSB	

MUNICÍPIO	NOME	EQUIPAMENTO	ENDEREÇO	SITUAÇÃO	CONDIÇÃO	VOLUME (M³)	FONTE DOS DADOS	OBSERVAÇÕES
			PRÓXIMO AO POÇO N° 02					
LAGOA ALEGRE	SEM DADOS	SEM DADOS	LOCALIDADE PAU DA CHAPADA, PRÓXIMO AO POÇO N° 01	ATIVO	NÃO INFORMADO	5,00	PMSB	
LAGOA ALEGRE	SEM DADOS	SEM DADOS	LOCALIDADE PAU DA CHAPADA, PRÓXIMO AO POÇO N° 01	ATIVO	NÃO INFORMADO	5,00	PMSB	
LAGOA ALEGRE	SEM DADOS	SEM DADOS	LOCALIDADE CANTO DOS OSSOS, PRÓXIMO AO POÇO N° 01	ATIVO	NÃO INFORMADO	10,00	PMSB	
LAGOA ALEGRE	SEM DADOS	SEM DADOS	LOCALIDADE JENIPAPEIRO, PRÓXIMO AO POÇO N° 01	ATIVO	NÃO INFORMADO	5,00	PMSB	
LAGOA ALEGRE	SEM DADOS	SEM DADOS	LOCALIDADE MALHADA VERMELHA, PRÓXIMO AO POÇO N° 01	ATIVO	NÃO INFORMADO	10,00	PMSB	
LUÍS CORREIA	SEM DADOS	SEM DADOS	POVOADO CARNAUBAL (AO LADO DO POÇO)	ATIVO	NÃO INFORMADO	3,00	PMSB	
LUÍS CORREIA	SEM DADOS	SEM DADOS	POVOADO SÃO BENEDITO	ATIVO	NÃO INFORMADO	5,00	PMSB	
LUÍS CORREIA	SEM DADOS	SEM DADOS	POVOADO SOBRADINHO (AO LADO DO POÇO)	ATIVO	NÃO INFORMADO	20,00	PMSB	
LUÍS CORREIA	SEM DADOS	SEM DADOS	POVOADO SOBRADINHO	ATIVO	NÃO INFORMADO	10,00	PMSB	
LUÍS CORREIA	SEM DADOS	SEM DADOS	POVOADO CAMURUPIM (REGIÃO	ATIVO	NÃO INFORMADO	15,00	PMSB	

MUNICÍPIO	NOME	EQUIPAMENTO	ENDEREÇO	SITUAÇÃO	CONDIÇÃO	VOLUME (M³)	FONTE DOS DADOS	OBSERVAÇÕES
			CAMURUPIM DE CIMA)					
LUÍS CORREIA	SEM DADOS	SEM DADOS	POVOADO CAMURUPIM (REGIÃO CAMURUPIM DE CIMA)	ATIVO	NÃO INFORMADO	15,00	PMSB	
LUÍS CORREIA	SEM DADOS	SEM DADOS	POVOADO CAMURUPIM (REGIÃO CAMURUPIM DE BAIXO)	ATIVO	NÃO INFORMADO	15,00	PMSB	
LUÍS CORREIA	SEM DADOS	SEM DADOS	POVOADO CAMURUPIM (REGIÃO CAMURUPIM DE BAIXO)	ATIVO	NÃO INFORMADO	15,00	PMSB	
LUÍS CORREIA	SEM DADOS	SEM DADOS	POVOADO BEZERRO MORTO	ATIVO	NÃO INFORMADO	5,00	PMSB	
LUÍS CORREIA	SEM DADOS	SEM DADOS	POVOADO BREJINHO DE FÁTIMA	ATIVO	NÃO INFORMADO	5,00	PMSB	
LUÍS CORREIA	SEM DADOS	SEM DADOS	POVOADO BAIXÃO (AO LADO DO POÇO)	ATIVO	NÃO INFORMADO	15,00	PMSB	
LUÍS CORREIA	SEM DADOS	SEM DADOS	POVOADO BAIXÃO (AO LADO DO POÇO)	ATIVO	NÃO INFORMADO	15,00	PMSB	
LUÍS CORREIA	SEM DADOS	SEM DADOS	POVOADO BAIXO DO CARPINA (AO LADO DO POÇO)	ATIVO	NÃO INFORMADO	10,00	PMSB	
LUÍS CORREIA	SEM DADOS	SEM DADOS	POVOADO BOA ESPERANÇA	ATIVO	NÃO INFORMADO	10,00	PMSB	
LUÍS CORREIA	SEM DADOS	SEM DADOS	POVOADO BRANDÃO	ATIVO	NÃO INFORMADO	10,00	PMSB	

MUNICÍPIO	NOME	EQUIPAMENTO	ENDEREÇO	SITUAÇÃO	CONDIÇÃO	VOLUME (M³)	FONTE DOS DADOS	OBSERVAÇÕES
LUÍS CORREIA	SEM DADOS	SEM DADOS	POVOADO BRANDÃO (AO LADO DO POÇO)	ATIVO	NÃO INFORMADO	10,00	PMSB	
LUÍS CORREIA	SEM DADOS	SEM DADOS	POVOADO BREJINHO DE SÃO FRANCISCO (AO LADO DO POÇO)	ATIVO	NÃO INFORMADO	10,00	PMSB	
LUÍS CORREIA	SEM DADOS	SEM DADOS	POVOADO CURRAL VELHO	ATIVO	NÃO INFORMADO	10,00	PMSB	
LUÍS CORREIA	SEM DADOS	SEM DADOS	POVOADO JACOBINA 1 (AO LADO DO POÇO)	ATIVO	NÃO INFORMADO	5,00	PMSB	
LUÍS CORREIA	SEM DADOS	SEM DADOS	POVOADO MACAPÁ	INATIVO	NÃO INFORMADO	SEM DADOS	PMSB	
LUÍS CORREIA	SEM DADOS	SEM DADOS	POVOADO RIBEIRA	ATIVO	NÃO INFORMADO	10,00	PMSB	
LUÍS CORREIA	SEM DADOS	SEM DADOS	POVOADO TIMBAÚBA	ATIVO	NÃO INFORMADO	3,00	PMSB	
MADEIRO	SEM DADOS	SEM DADOS	POVOADO PALMEIRA	ATIVO	NÃO INFORMADO	10,00	PMSB	
MILTON BRANDÃO	RESERVATÓRIO - COHAB	SEM DADOS	CONJUNTO HABITACIONAL JOÃO RESENDE	ATIVO	BOA	10,00	INFO REQUEST	
MILTON BRANDÃO	RESERVATÓRIO 01- RES. JULIO ALEXANDRINO DE MORAIS	SEM DADOS	RESIDENCIAL JULIO ALEXANDRINO DE MORAIS	ATIVO	BOA	5,00	INFO REQUEST	
MILTON BRANDÃO	RESERVATÓRIO 02- RES. JULIO ALEXANDRINO DE MORAIS	SEM DADOS	RESIDENCIAL JULIO ALEXANDRINO DE MORAIS	ATIVO	BOA	1,00	INFO REQUEST	
MILTON BRANDÃO	RESERVATÓRIO - ASSENTAMENTO BURITIZINHO	SEM DADOS	ASSENTAMENTO BURITIZINHO	ATIVO	BOA	10,00	INFO REQUEST	
MILTON BRANDÃO	RESERVATÓRIO 01 - BOM PRINCÍPIO	SEM DADOS	LOCALIDADE BOM PRINCÍPIO	ATIVO	BOA	20,00	INFO REQUEST	
MILTON BRANDÃO	RESERVATÓRIO 02 - BOM PRINCÍPIO	SEM DADOS	LOCALIDADE BOM PRINCÍPIO	ATIVO	BOA	5,00	INFO REQUEST	

MUNICÍPIO	NOME	EQUIPAMENTO	ENDEREÇO	SITUAÇÃO	CONDIÇÃO	VOLUME (M³)	FONTE DOS DADOS	OBSERVAÇÕES
MILTON BRANDÃO	RESERVATÓRIO - PITOMBA DE LEITE	SEM DADOS	LOCALIDADE PITOMBA DE LEITE	ATIVO	BOA	10,00	INFO REQUEST	
MILTON BRANDÃO	RESERVATÓRIO - BRACINHO	SEM DADOS	LOCALIDADE BRACINHO	ATIVO	BOA	3,00	INFO REQUEST	
MILTON BRANDÃO	RESERVATÓRIO - VEREDA	SEM DADOS	LOCALIDADE VEREDA	ATIVO	BOA	20,00	INFO REQUEST	
MILTON BRANDÃO	RESERVATÓRIO 01 - XIQUE-XIQUE	SEM DADOS	LOCALIDADE XIQUE-XIQUE	ATIVO	BOA	10,00	INFO REQUEST	
MILTON BRANDÃO	RESERVATÓRIO 02 - XIQUE-XIQUE	SEM DADOS	LOCALIDADE XIQUE-XIQUE	ATIVO	BOA	3,00	INFO REQUEST	
MILTON BRANDÃO	RESERVATÓRIO - AÇUDE DOS DANDOURAS	SEM DADOS	LOCALIDADE AÇUDE DOS DANDOURAS	ATIVO	BOA	10,00	INFO REQUEST	
MILTON BRANDÃO	RESERVATÓRIO - PAUDARCAL	SEM DADOS	LOCALIDADE PAUDARCAL	ATIVO	BOA	5,00	INFO REQUEST	
MILTON BRANDÃO	RESERVATÓRIO 01 - MARFIM	SEM DADOS	LOCALIDADE MARFIM	ATIVO	BOA	2,00	INFO REQUEST	
MILTON BRANDÃO	RESERVATÓRIO 02 - MARFIM	SEM DADOS	LOCALIDADE MARFIM	ATIVO	BOA	3,00	INFO REQUEST	
MILTON BRANDÃO	RESERVATÓRIO - FRAZA	SEM DADOS	ASSENTAMENTO FRAZA	ATIVO	BOA	10,00	INFO REQUEST	
MILTON BRANDÃO	RESERVATÓRIO - CAJUEIRO	SEM DADOS	LOCALIDADE CAJUERIO	ATIVO	BOA	10,00	INFO REQUEST	
MILTON BRANDÃO	RESERVATÓRIO - PORÇÃO	SEM DADOS	LOCALIDADE PORÇÃO	ATIVO	BOA	10,00	INFO REQUEST	
MILTON BRANDÃO	RESERVATÓRIO ARARA	SEM DADOS	LOCALIDADE ARARA	ATIVO	BOA	5,00	INFO REQUEST	
MILTON BRANDÃO	RESERVATÓRIO - SÃO VICENTE	SEM DADOS	LOCALIDADE SÃO VICENTE	ATIVO	BOA	5,00	INFO REQUEST	
MILTON BRANDÃO	RESERVATÓRIO - CACIMBA DA ONÇA	SEM DADOS	LOCALIDADE CACIMBA DA ONÇA	ATIVO	BOA	5,00	INFO REQUEST	
MILTON BRANDÃO	RESERVATÓRIO - ACEIRO DO FOGO	SEM DADOS	LOCALIDADE ACEIRO DO FOGO	ATIVO	BOA	5,00	INFO REQUEST	

MUNICÍPIO	NOME	EQUIPAMENTO	ENDEREÇO	SITUAÇÃO	CONDIÇÃO	VOLUME (M³)	FONTE DOS DADOS	OBSERVAÇÕES
MILTON BRANDÃO	RESERVATÓRIO - TRIUNFO	SEM DADOS	ASSENTAMENTO TRIUNFO	ATIVO	BOA	5,00	INFO REQUEST	
MILTON BRANDÃO	RESERVATÓRIO - PEDRA MIÚDA	SEM DADOS	LOCALIDADE PEDRA MIÚDA	ATIVO	BOA	5,00	INFO REQUEST	
MILTON BRANDÃO	RESERVATÓRIO - TUCUNS DOS PEDRO	SEM DADOS	LOCALIDADE TUCUNS DOS PEDRO	ATIVO	BOA	5,00	INFO REQUEST	
MILTON BRANDÃO	RESERVATÓRIO - CACHOEIRA	SEM DADOS	LOCALIDADE CACHOEIRA	ATIVO	BOA	10,00	INFO REQUEST	
MILTON BRANDÃO	RESERVATÓRIO - BREJINHO	SEM DADOS	LOCALIDADE BREJINHO	ATIVO	BOA	5,00	INFO REQUEST	
MORRO DO CHAPÉU	BOA VISTA	SEM DADOS	POVOADO BOA VISTA	ATIVO	BOA	10,00	INFO REQUEST	
MORRO DO CHAPÉU	BOA VISTA	SEM DADOS	POVOADO BOA VISTA	ATIVO	BOA	10,00	INFO REQUEST	
MORRO DO CHAPÉU	BOA VISTA	SEM DADOS	POVOADO BOA VISTA	ATIVO	BOA	20,00	INFO REQUEST	
MORRO DO CHAPÉU	PAU- FERRO	SEM DADOS	PAU-FERRO	ATIVO	BOA	5,00	INFO REQUEST	
MORRO DO CHAPÉU	LAJEIRO	SEM DADOS	LAJEIRO	ATIVO	BOA	5,00	INFO REQUEST	
MORRO DO CHAPÉU	MALHADA DE BAIXO	SEM DADOS	MALAHADA DE BAIXO	ATIVO	BOA	10,00	INFO REQUEST	
MORRO DO CHAPÉU	POVOADO SÃO JOSE	SEM DADOS	POVOADO SÃO JOSE	ATIVO	BOA	10,00	INFO REQUEST	
MORRO DO CHAPÉU	BAIXÃO DO CÔXO	SEM DADOS	BAIXÃO DO CÔXO	ATIVO	MODERADA	5,00	INFO REQUEST	EM OPERAÇÃO PARCIAL (NECESSITA ALGUM EQUIPAMENTO PARA OPERAÇÃO PLENA)
MORRO DO CHAPÉU	POÇO CLÉGIO VERDA NOVA	SEM DADOS	POÇO COLEGIO VEREDA NOVA	ATIVO	MODERADA	5,00	INFO REQUEST	NOME CONSIDERADO COMO PRÓXIMO AO POÇO
MORRO DO CHAPÉU	SAMBAIBA II	SEM DADOS	SAMBAIBA II	ATIVO	MODERADA	5,00	INFO REQUEST	EM OPERAÇÃO PARCIAL (NECESSITA ALGUM EQUIPAMENTO PARA OPERAÇÃO PLENA)

MUNICÍPIO	NOME	EQUIPAMENTO	ENDEREÇO	SITUAÇÃO	CONDIÇÃO	VOLUME (M³)	FONTE DOS DADOS	OBSERVAÇÕES
MORRO DO CHAPÉU	SAMBAIBA I	SEM DADOS	SAMBAIBA I	ATIVO	BOA	10,00	INFO REQUEST	
MORRO DO CHAPÉU	NOVA VIDA	SEM DADOS	NOVA VIDA	ATIVO	BOA	5,00	INFO REQUEST	
MORRO DO CHAPÉU	MATA LIMPA	SEM DADOS	MATA LIMA	ATIVO	MODERADA	5,00	INFO REQUEST	EM OPERAÇÃO PARCIAL (NECESSITA ALGUM EQUIPAMENTO PARA OPERAÇÃO PLENA)
MORRO DO CHAPÉU	BARRO VERMELHO	SEM DADOS	BARRO VERMELHO	ATIVO	BOA	10,00	INFO REQUEST	
MORRO DO CHAPÉU	TABULEIRO DE DENTRO	SEM DADOS	TABULEIRO DE DENTRO	ATIVO	BOA	10,00	INFO REQUEST	
MORRO DO CHAPÉU	AROEIRA	SEM DADOS	AROEIRA	ATIVO	BOA	10,00	INFO REQUEST	
MORRO DO CHAPÉU	MORRO VERDE	SEM DADOS	MORRO VERDE	ATIVO	BOA	10,00	INFO REQUEST	
MORRO DO CHAPÉU	BAIXÃO DA CANAS	SEM DADOS	BAIXÃO DAS CANAS	ATIVO	MODERADA	5,00	INFO REQUEST	EM OPERAÇÃO PARCIAL (NECESSITA ALGUM EQUIPAMENTO PARA OPERAÇÃO PLENA)
MORRO DO CHAPÉU	INGÁ DO CECÍLIO	SEM DADOS	INGÁ	ATIVO	BOA	10,00	INFO REQUEST	
MORRO DO CHAPÉU	GINGA	SEM DADOS	GINGA	ATIVO	BOA	5,00	INFO REQUEST	
MORRO DO CHAPÉU	POVOADO LAGOA DO MORRO	SEM DADOS	POVOADO LAGOA DO MORRO	ATIVO	BOA	10,00	INFO REQUEST	
MORRO DO CHAPÉU	BRAVA	SEM DADOS	BRAVA	ATIVO	BOA	5,00	INFO REQUEST	
MORRO DO CHAPÉU	FAZENDA NOVA	SEM DADOS	FAZENDA NOVA	ATIVO	BOA	10,00	INFO REQUEST	
MORRO DO CHAPÉU	GENIPAPO	SEM DADOS	GENIPAPO	ATIVO	MODERADA	5,00	INFO REQUEST	EM OPERAÇÃO PARCIAL (NECESSITA ALGUM EQUIPAMENTO PARA OPERAÇÃO PLENA)
MORRO DO CHAPÉU	CURRAL GRANDE	SEM DADOS	CURRAL GRANDE	ATIVO	BOA	10,00	INFO REQUEST	
MORRO DO CHAPÉU	CURRAL GRANDE	SEM DADOS	CURRAL GRANDE COLEGIO	ATIVO	BOA	5,00	INFO REQUEST	
MORRO DO CHAPÉU	TRAVESSÃO	SEM DADOS	TRAVESSÃO	ATIVO	BOA	5,00	INFO REQUEST	
MORRO DO CHAPÉU	ACENTAMENTO SÃO JOSE	SEM DADOS	ASSENTAMENTO SÃO JOSE	ATIVO	BOA	10,00	INFO REQUEST	

MUNICÍPIO	NOME	EQUIPAMENTO	ENDEREÇO	SITUAÇÃO	CONDIÇÃO	VOLUME (M³)	FONTE DOS DADOS	OBSERVAÇÕES
MURICI DOS PORTELAS	SEM DADOS	SEM DADOS	LOCALIDADE ASSENTAMENTO BARREIRO DOS RIBEIROS	ATIVO	NÃO INFORMADO	15,00	PMSB	
MURICI DOS PORTELAS	SEM DADOS	SEM DADOS	LOCALIDADE CARAÚBAS	ATIVO	NÃO INFORMADO	SEM DADOS	PMSB	
MURICI DOS PORTELAS	SEM DADOS	SEM DADOS	LOCALIDADE CHAMORRO DE CIMA	ATIVO	NÃO INFORMADO	5,00	PMSB	
MURICI DOS PORTELAS	SEM DADOS	SEM DADOS	LOCALIDADE JENIPAPEIRO	ATIVO	NÃO INFORMADO	30,00	PMSB	
MURICI DOS PORTELAS	SEM DADOS	SEM DADOS	LOCALIDADE PAU DO HONÓRIO	ATIVO	NÃO INFORMADO	15,00	PMSB	
MURICI DOS PORTELAS	SEM DADOS	SEM DADOS	LOCALIDADE PORCOS 1	ATIVO	NÃO INFORMADO	10,00	PMSB	
MURICI DOS PORTELAS	SEM DADOS	SEM DADOS	LOCALIDADE PORCOS 1	ATIVO	NÃO INFORMADO	20,00	PMSB	
MURICI DOS PORTELAS	SEM DADOS	SEM DADOS	LOCALIDADE PORCOS 2	ATIVO	NÃO INFORMADO	10,00	PMSB	
MURICI DOS PORTELAS	SEM DADOS	SEM DADOS	LOCALIDADE TOUROS	ATIVO	NÃO INFORMADO	10,00	PMSB	
MURICI DOS PORTELAS	SEM DADOS	SEM DADOS	LOCALIDADE TUCUNS	INATIVO	NÃO INFORMADO	SEM DADOS	PMSB	
NOSSA SENHORA DOS REMÉDIOS	SEM DADOS	SEM DADOS	CHAPADA DO MANOEL OLIVEIRA I	ATIVO	NÃO INFORMADO	SEM DADOS	PMSB	
NOSSA SENHORA DOS REMÉDIOS	SEM DADOS	SEM DADOS	CHAPADA DO MANOEL OLIVEIRA II	ATIVO	NÃO INFORMADO	SEM DADOS	PMSB	
NOSSA SENHORA DOS REMÉDIOS	SEM DADOS	SEM DADOS	LOCALIDADE BAIXÃO	ATIVO	NÃO INFORMADO	10,00	PMSB	
NOSSA SENHORA DOS REMÉDIOS	SEM DADOS	SEM DADOS	LOCALIDADE BARRIGUDA	ATIVO	NÃO INFORMADO	5,00	PMSB	

MUNICÍPIO	NOME	EQUIPAMENTO	ENDEREÇO	SITUAÇÃO	CONDIÇÃO	VOLUME (M³)	FONTE DOS DADOS	OBSERVAÇÕES
NOSSA SENHORA DOS REMÉDIOS	SEM DADOS	SEM DADOS	LOCALIDADE BARRO BRANCO	ATIVO	NÃO INFORMADO	SEM DADOS	PMSB	
NOSSA SENHORA DOS REMÉDIOS	SEM DADOS	SEM DADOS	LOCALIDADE BOM JESUS	ATIVO	NÃO INFORMADO	5,00	PMSB	
NOSSA SENHORA DOS REMÉDIOS	SEM DADOS	SEM DADOS	LOCALIDADE BOM JESUS	ATIVO	NÃO INFORMADO	15,00	PMSB	
NOSSA SENHORA DOS REMÉDIOS	SEM DADOS	SEM DADOS	LOCALIDADE CAPIM GROSSO	ATIVO	NÃO INFORMADO	5,00	PMSB	
NOSSA SENHORA DOS REMÉDIOS	SEM DADOS	SEM DADOS	LOCALIDADE CONTENDAS	ATIVO	NÃO INFORMADO	5,00	PMSB	
NOSSA SENHORA DOS REMÉDIOS	SEM DADOS	SEM DADOS	LOCALIDADE FLORES	ATIVO	NÃO INFORMADO	5,00	PMSB	
NOSSA SENHORA DOS REMÉDIOS	SEM DADOS	SEM DADOS	LOCALIDADE LAGOA DAS TITARAS	ATIVO	NÃO INFORMADO	SEM DADOS	PMSB	
NOSSA SENHORA DOS REMÉDIOS	SEM DADOS	SEM DADOS	LOCALIDADE LAGOA DE FORA	ATIVO	NÃO INFORMADO	10,00	PMSB	
NOSSA SENHORA DOS REMÉDIOS	SEM DADOS	SEM DADOS	LOCALIDADE MANDACARU	ATIVO	NÃO INFORMADO	10,00	PMSB	
NOSSA SENHORA DOS REMÉDIOS	SEM DADOS	SEM DADOS	LOCALIDADE MATA ALTA	ATIVO	NÃO INFORMADO	10,00	PMSB	
NOSSA SENHORA DOS REMÉDIOS	SEM DADOS	SEM DADOS	LOCALIDADE MATINHA	ATIVO	NÃO INFORMADO	15,00	PMSB	
NOSSA SENHORA DOS REMÉDIOS	SEM DADOS	SEM DADOS	LOCALIDADE MATO GRANDE	ATIVO	NÃO INFORMADO	SEM DADOS	PMSB	
NOSSA SENHORA DOS REMÉDIOS	SEM DADOS	SEM DADOS	LOCALIDADE MATO GRANDE	ATIVO	NÃO INFORMADO	50,00	PMSB	
NOSSA SENHORA DOS REMÉDIOS	SEM DADOS	SEM DADOS	LOCALIDADE MOCAMBO	ATIVO	NÃO INFORMADO	10,00	PMSB	
NOSSA SENHORA DOS REMÉDIOS	SEM DADOS	SEM DADOS	LOCALIDADE MORRINS	ATIVO	NÃO INFORMADO	10,00	PMSB	
NOSSA SENHORA DOS REMÉDIOS	SEM DADOS	SEM DADOS	LOCALIDADE PAPAGAIO	ATIVO	NÃO INFORMADO	10,00	PMSB	

MUNICÍPIO	NOME	EQUIPAMENTO	ENDEREÇO	SITUAÇÃO	CONDIÇÃO	VOLUME (M³)	FONTE DOS DADOS	OBSERVAÇÕES
NOSSA SENHORA DOS REMÉDIOS	SEM DADOS	SEM DADOS	LOCALIDADE PIADOR	ATIVO	NÃO INFORMADO	10,00	PMSB	
NOSSA SENHORA DOS REMÉDIOS	SEM DADOS	SEM DADOS	LOCALIDADE RAPOSA	ATIVO	NÃO INFORMADO	5,00	PMSB	
NOSSA SENHORA DOS REMÉDIOS	SEM DADOS	SEM DADOS	LOCALIDADE RETIRO DO CAZÉ	ATIVO	NÃO INFORMADO	10,00	PMSB	
NOSSA SENHORA DOS REMÉDIOS	SEM DADOS	SEM DADOS	LOCALIDADE RETIRO VELHO	ATIVO	NÃO INFORMADO	5,00	PMSB	
NOSSA SENHORA DOS REMÉDIOS	SEM DADOS	SEM DADOS	LOCALIDADE RIACHO DA MATA	ATIVO	NÃO INFORMADO	5,00	PMSB	
NOSSA SENHORA DOS REMÉDIOS	SEM DADOS	SEM DADOS	LOCALIDADE RIACHO DA MATA	ATIVO	NÃO INFORMADO	5,00	PMSB	
NOSSA SENHORA DOS REMÉDIOS	SEM DADOS	SEM DADOS	LOCALIDADE RIACHO DO ZEZINHO	ATIVO	NÃO INFORMADO	5,00	PMSB	
NOSSA SENHORA DOS REMÉDIOS	SEM DADOS	SEM DADOS	LOCALIDADE RIACHO DO ZEZINHO	ATIVO	NÃO INFORMADO	10,00	PMSB	
NOSSA SENHORA DOS REMÉDIOS	SEM DADOS	SEM DADOS	LOCALIDADE SANTA LUZIA	ATIVO	NÃO INFORMADO	SEM DADOS	PMSB	
NOSSA SENHORA DOS REMÉDIOS	SEM DADOS	SEM DADOS	LOCALIDADE SANTARÉM	ATIVO	NÃO INFORMADO	SEM DADOS	PMSB	
NOSSA SENHORA DOS REMÉDIOS	SEM DADOS	SEM DADOS	LOCALIDADE SANTO ANTÔNIO	ATIVO	NÃO INFORMADO	SEM DADOS	PMSB	
NOSSA SENHORA DOS REMÉDIOS	SEM DADOS	SEM DADOS	LOCALIDADE TABOLEIRO	ATIVO	NÃO INFORMADO	20,00	PMSB	
NOSSA SENHORA DOS REMÉDIOS	SEM DADOS	SEM DADOS	LOCALIDADE TABOLEIRO I	ATIVO	NÃO INFORMADO	10,00	PMSB	
NOSSA SENHORA DOS REMÉDIOS	SEM DADOS	SEM DADOS	LOCALIDADE VARGEM	ATIVO	NÃO INFORMADO	5,00	PMSB	
NOVO SANTO ANTÔNIO	R8	SEM DADOS	LOCALIDADE SÃO JOSÉ DOS MATOS, DENTRO DO	ATIVO	NÃO INFORMADO	10,00	PMSB	

MUNICÍPIO	NOME	EQUIPAMENTO	ENDEREÇO	SITUAÇÃO	CONDIÇÃO	VOLUME (M³)	FONTE DOS DADOS	OBSERVAÇÕES
			COLÉGIO JOÃO DE MATOS					
NOVO SANTO ANTÔNIO	R9	SEM DADOS	LOCALIDADE SÃO JOSÉ DOS MATOS	ATIVO	NÃO INFORMADO	10,00	PMSB	
NOVO SANTO ANTÔNIO	R10	SEM DADOS	NA ÁREA DO POÇO N° 07	ATIVO	NÃO INFORMADO	10,00	PMSB	
NOVO SANTO ANTÔNIO	R11	SEM DADOS	NA ÁREA DO POÇO N° 08	ATIVO	NÃO INFORMADO	20,00	PMSB	
NOVO SANTO ANTÔNIO	R12	SEM DADOS	SEM DADOS	ATIVO	NÃO INFORMADO	10,00	PMSB	
NOVO SANTO ANTÔNIO	R13	SEM DADOS	NA ÁREA DO POÇO N° 10	ATIVO	NÃO INFORMADO	5,00	PMSB	
NOVO SANTO ANTÔNIO	R14	SEM DADOS	NA ÁREA DO POÇO N° 11	ATIVO	NÃO INFORMADO	5,00	PMSB	
OLHO D'ÁGUA DO PIAUÍ	R12	SEM DADOS	AO LADO DO POÇO N° 11	ATIVO	NÃO INFORMADO	10,00	PMSB	
OLHO D'ÁGUA DO PIAUÍ	R13	SEM DADOS	AO LADO DO POÇO N° 11	ATIVO	NÃO INFORMADO	10,00	PMSB	
OLHO D'ÁGUA DO PIAUÍ	R7	SEM DADOS	AO LADO DO POÇO N° 06	ATIVO	NÃO INFORMADO	10,00	PMSB	
OLHO D'ÁGUA DO PIAUÍ	R8	SEM DADOS	AO LADO DO POÇO N° 07	ATIVO	NÃO INFORMADO	10,00	PMSB	
OLHO D'ÁGUA DO PIAUÍ	R9	SEM DADOS	AO LADO DO POÇO N° 08	ATIVO	NÃO INFORMADO	10,00	PMSB	
OLHO D'ÁGUA DO PIAUÍ	R10	SEM DADOS	AO LADO DO POÇO N° 09	ATIVO	NÃO INFORMADO	10,00	PMSB	
OLHO D'ÁGUA DO PIAUÍ	R11	SEM DADOS	AO LADO DO POÇO N° 10	ATIVO	NÃO INFORMADO	10,00	PMSB	
OLHO D'ÁGUA DO PIAUÍ	R14	SEM DADOS	AO LADO DO POÇO N° 12	ATIVO	NÃO INFORMADO	10,00	PMSB	
OLHO D'ÁGUA DO PIAUÍ	R15	SEM DADOS	AO LADO DO POÇO N° 13	ATIVO	NÃO INFORMADO	10,00	PMSB	
OLHO D'ÁGUA DO PIAUÍ	R16	SEM DADOS	AO LADO DO POÇO N° 14	ATIVO	NÃO INFORMADO	10,00	PMSB	

MUNICÍPIO	NOME	EQUIPAMENTO	ENDEREÇO	SITUAÇÃO	CONDIÇÃO	VOLUME (M³)	FONTE DOS DADOS	OBSERVAÇÕES
OLHO D'ÁGUA DO PIAUÍ	R17	SEM DADOS	AO LADO DO POÇO N° 14	ATIVO	NÃO INFORMADO	10,00	PMSB	
OLHO D'ÁGUA DO PIAUÍ	R15	SEM DADOS	AO LADO DO POÇO N° 15	ATIVO	NÃO INFORMADO	10,00	PMSB	
PALMEIRAIS	RESERVATÓRIO ASSENTE	SEM DADOS	POVOADO CAFUNDÓ	SEM DADOS	NÃO INFORMADO	300,00	AGESPISA	
PALMEIRAIS	RESERVATÓRIO ASSENTE	SEM DADOS	POVOADO MATINHA	SEM DADOS	NÃO INFORMADO	1,20	AGESPISA	
PALMEIRAIS	RESERVATÓRIO ASSENTE	SEM DADOS	POVOADO SÃO JOAQUIM	SEM DADOS	NÃO INFORMADO	75,00	AGESPISA	
PASSAGEM FRANCA DO PIAUÍ	CAIXA D'ÁGUA	SEM DADOS	SEM DADOS	ATIVO	BOA	5,00	INFO REQUEST	
PASSAGEM FRANCA DO PIAUÍ	CAIXA D'ÁGUA	SEM DADOS	SEM DADOS	ATIVO	BOA	5,00	INFO REQUEST	
PASSAGEM FRANCA DO PIAUÍ	CAIXA D'ÁGUA	SEM DADOS	SEM DADOS	ATIVO	BOA	10,00	INFO REQUEST	
PASSAGEM FRANCA DO PIAUÍ	CAIXA D'ÁGUA	SEM DADOS	SEM DADOS	ATIVO	BOA	10,00	INFO REQUEST	
PASSAGEM FRANCA DO PIAUÍ	CAIXA D'ÁGUA	SEM DADOS	SEM DADOS	ATIVO	BOA	10,00	INFO REQUEST	
PASSAGEM FRANCA DO PIAUÍ	CAIXA D'ÁGUA	SEM DADOS	SEM DADOS	ATIVO	BOA	10,00	INFO REQUEST	
PASSAGEM FRANCA DO PIAUÍ	CAIXA D'ÁGUA	SEM DADOS	SEM DADOS	ATIVO	BOA	10,00	INFO REQUEST	
PASSAGEM FRANCA DO PIAUÍ	CAIXA D'ÁGUA	SEM DADOS	SEM DADOS	ATIVO	BOA	10,00	INFO REQUEST	
PASSAGEM FRANCA DO PIAUÍ	CAIXA D'ÁGUA	SEM DADOS	SEM DADOS	ATIVO	BOA	10,00	INFO REQUEST	
PASSAGEM FRANCA DO PIAUÍ	CAIXA D'ÁGUA	SEM DADOS	SEM DADOS	ATIVO	BOA	10,00	INFO REQUEST	
PASSAGEM FRANCA DO PIAUÍ	CAIXA D'ÁGUA	SEM DADOS	SEM DADOS	ATIVO	BOA	10,00	INFO REQUEST	
PASSAGEM FRANCA DO PIAUÍ	CAIXA D'ÁGUA	SEM DADOS	SEM DADOS	ATIVO	BOA	10,00	INFO REQUEST	
PASSAGEM FRANCA DO PIAUÍ	CAIXA D'ÁGUA	SEM DADOS	SEM DADOS	ATIVO	BOA	10,00	INFO REQUEST	
PASSAGEM FRANCA DO PIAUÍ	CAIXA D'ÁGUA	SEM DADOS	SEM DADOS	ATIVO	BOA	10,00	INFO REQUEST	
PASSAGEM FRANCA DO PIAUÍ	CAIXA D'ÁGUA	SEM DADOS	SEM DADOS	ATIVO	BOA	5,00	INFO REQUEST	
PASSAGEM FRANCA DO PIAUÍ	CAIXA D'ÁGUA	SEM DADOS	SEM DADOS	ATIVO	BOA	10,00	INFO REQUEST	

MUNICÍPIO	NOME	EQUIPAMENTO	ENDEREÇO	SITUAÇÃO	CONDIÇÃO	VOLUME (M³)	FONTE DOS DADOS	OBSERVAÇÕES
PASSAGEM FRANCA DO PIAUÍ	CAIXA D'ÁGUA	SEM DADOS	SEM DADOS	ATIVO	BOA	10,00	INFO REQUEST	
PASSAGEM FRANCA DO PIAUÍ	CAIXA D'ÁGUA	SEM DADOS	SEM DADOS	ATIVO	BOA	10,00	INFO REQUEST	
PASSAGEM FRANCA DO PIAUÍ	CAIXA D'ÁGUA	SEM DADOS	SEM DADOS	ATIVO	BOA	5,00	INFO REQUEST	
PASSAGEM FRANCA DO PIAUÍ	CAIXA D'ÁGUA	SEM DADOS	SEM DADOS	ATIVO	BOA	5,00	INFO REQUEST	
PASSAGEM FRANCA DO PIAUÍ	CAIXA D'ÁGUA	SEM DADOS	SEM DADOS	ATIVO	BOA	10,00	INFO REQUEST	
PASSAGEM FRANCA DO PIAUÍ	CAIXA D'ÁGUA	SEM DADOS	SEM DADOS	ATIVO	BOA	10,00	INFO REQUEST	
PASSAGEM FRANCA DO PIAUÍ	CAIXA D'ÁGUA	SEM DADOS	SEM DADOS	ATIVO	BOA	10,00	INFO REQUEST	
PASSAGEM FRANCA DO PIAUÍ	CAIXA D'ÁGUA	SEM DADOS	SEM DADOS	ATIVO	BOA	10,00	INFO REQUEST	
PASSAGEM FRANCA DO PIAUÍ	CAIXA D'ÁGUA	SEM DADOS	SEM DADOS	ATIVO	BOA	10,00	INFO REQUEST	
PASSAGEM FRANCA DO PIAUÍ	CAIXA D'ÁGUA	SEM DADOS	SEM DADOS	ATIVO	BOA	10,00	INFO REQUEST	
PASSAGEM FRANCA DO PIAUÍ	CAIXA D'ÁGUA	SEM DADOS	SEM DADOS	ATIVO	BOA	5,00	INFO REQUEST	
PASSAGEM FRANCA DO PIAUÍ	CAIXA D'ÁGUA	SEM DADOS	SEM DADOS	ATIVO	BOA	10,00	INFO REQUEST	
PASSAGEM FRANCA DO PIAUÍ	CAIXA D'ÁGUA	SEM DADOS	SEM DADOS	ATIVO	BOA	10,00	INFO REQUEST	
PASSAGEM FRANCA DO PIAUÍ	CAIXA D'ÁGUA	SEM DADOS	SEM DADOS	ATIVO	BOA	10,00	INFO REQUEST	
PASSAGEM FRANCA DO PIAUÍ	CAIXA D'ÁGUA	SEM DADOS	SEM DADOS	ATIVO	BOA	5,00	INFO REQUEST	
PASSAGEM FRANCA DO PIAUÍ	CAIXA D'ÁGUA	SEM DADOS	SEM DADOS	ATIVO	BOA	10,00	INFO REQUEST	
PASSAGEM FRANCA DO PIAUÍ	CAIXA D'ÁGUA	SEM DADOS	SEM DADOS	ATIVO	BOA	10,00	INFO REQUEST	
PORTO	CAIXA 01	SEM DADOS	LOCALIDADE CAINTINHO	ATIVO	NÃO INFORMADO	15,00	INFO REQUEST	EM OPERAÇÃO PLENA
PORTO	CAIXA 02	SEM DADOS	LOCALIDADE ESTANHADO	ATIVO	NÃO INFORMADO	40,00	INFO REQUEST	EM OPERAÇÃO PLENA
PORTO	CAIXA 03	SEM DADOS	LOCALIDADE GUABIRABAS I	ATIVO	NÃO INFORMADO	15,00	INFO REQUEST	EM OPERAÇÃO PLENA
PORTO	CAIXA 04	SEM DADOS	LOCALIDADE GUABIRABAS II	ATIVO	NÃO INFORMADO	15,00	INFO REQUEST	EM OPERAÇÃO PLENA
PORTO	CAIXA 05	SEM DADOS	LOCALIDADE JOÃO PINTO	ATIVO	NÃO INFORMADO	15,00	INFO REQUEST	EM OPERAÇÃO PLENA

MUNICÍPIO	NOME	EQUIPAMENTO	ENDEREÇO	SITUAÇÃO	CONDIÇÃO	VOLUME (M³)	FONTE DOS DADOS	OBSERVAÇÕES
PORTO	CAIXA 06	SEM DADOS	LOCALIDADE MOCAMBO	ATIVO	NÃO INFORMADO	15,00	INFO REQUEST	EM OPERAÇÃO PLENA
PORTO	CAIXA 07	SEM DADOS	LOCALIDADE MORORÓ	ATIVO	NÃO INFORMADO	15,00	INFO REQUEST	EM OPERAÇÃO PLENA
PORTO	CAIXA 08	SEM DADOS	LOCALIDADE PILÕES DE PEDRA	ATIVO	NÃO INFORMADO	15,00	INFO REQUEST	EM OPERAÇÃO PLENA
PORTO	CAIXA 09	SEM DADOS	LOCALIDADE SACO	ATIVO	NÃO INFORMADO	15,00	INFO REQUEST	EM OPERAÇÃO PLENA
PORTO	CAIXA 10	SEM DADOS	LOCALIDADE SÃO FRANCISCO	ATIVO	NÃO INFORMADO	50,00	INFO REQUEST	EM OPERAÇÃO PLENA
PORTO	CAIXA 11	SEM DADOS	LOCALIDADE SUSSUARANA	ATIVO	NÃO INFORMADO	15,00	INFO REQUEST	EM OPERAÇÃO PLENA
PORTO	CAIXA 12	SEM DADOS	LOCALIDADE TENDA DE COCO	ATIVO	NÃO INFORMADO	15,00	INFO REQUEST	EM OPERAÇÃO PLENA
PORTO	CAIXA 13	SEM DADOS	LOCALIDADE TITARAS	ATIVO	NÃO INFORMADO	50,00	INFO REQUEST	EM OPERAÇÃO PLENA
PORTO	CAIXA 14	SEM DADOS	LOCALIDADE TITARAS	ATIVO	NÃO INFORMADO	50,00	INFO REQUEST	EM OPERAÇÃO PLENA
PORTO	CAIXA 15	SEM DADOS	LOCALIDADE VILA BOA HORA	INATIVO	NÃO INFORMADO	15,00	INFO REQUEST	EM MANUTENÇÃO
PORTO	CAIXA 19	SEM DADOS	LOCALIDADE CAILDEIRÕES	ATIVO	NÃO INFORMADO	10,00	INFO REQUEST	EM OPERAÇÃO PLENA
PORTO	CAIXA 21	SEM DADOS	LOCALIDADE CASSIANOS	ATIVO	NÃO INFORMADO	15,00	INFO REQUEST	EM OPERAÇÃO PLENA
PORTO	CAIXA 22	SEM DADOS	LOCALIDADE OS PAULO - ESTANHADO	ATIVO	NÃO INFORMADO	15,00	INFO REQUEST	EM OPERAÇÃO PLENA
PORTO	CAIXA 23	SEM DADOS	LOCALIDADE PAU-D'ARCO	ATIVO	NÃO INFORMADO	15,00	INFO REQUEST	EM OPERAÇÃO PLENA
PORTO	CAIXA 24	SEM DADOS	LOCALIDADE PÉ DO MORRO	ATIVO	NÃO INFORMADO	15,00	INFO REQUEST	EM OPERAÇÃO PLENA
PORTO	CAIXA 25	SEM DADOS	LOCALIDADE PEDRAS	ATIVO	NÃO INFORMADO	15,00	INFO REQUEST	EM OPERAÇÃO PLENA

MUNICÍPIO	NOME	EQUIPAMENTO	ENDEREÇO	SITUAÇÃO	CONDIÇÃO	VOLUME (M³)	FONTE DOS DADOS	OBSERVAÇÕES
PORTO	CAIXA 26	SEM DADOS	LOCALIDADE PILÕES DE PEDRA	ATIVO	NÃO INFORMADO	15,00	INFO REQUEST	EM OPERAÇÃO PLENA
PORTO	CAIXA 28	SEM DADOS	LOCALIDADE TAMBORIL	ATIVO	NÃO INFORMADO	20,00	INFO REQUEST	EM OPERAÇÃO PLENA
PORTO	CAIXA 29	SEM DADOS	LOCALIDADE TENDA DE COCO	ATIVO	NÃO INFORMADO	15,00	INFO REQUEST	EM OPERAÇÃO PLENA
PORTO	CAIXA 30	SEM DADOS	LOCALIDADE TITARAS	ATIVO	NÃO INFORMADO	40,00	INFO REQUEST	EM OPERAÇÃO PARCIAL (NECESSITA ALGUM EQUIPAMENTO PARA OPERAÇÃO PLENA)
SÃO JOÃO DA FRONTEIRA	SEM DADOS	SEM DADOS	LOCALIDADE BARRA	ATIVO	NÃO INFORMADO	20,00	PMSB	
SÃO JOÃO DA FRONTEIRA	SEM DADOS	SEM DADOS	LOCALIDADE SANTA ROSA	ATIVO	NÃO INFORMADO	10,00	PMSB	
SÃO JOÃO DA FRONTEIRA	SEM DADOS	SEM DADOS	LOCALIDADE VILA DA MATA	ATIVO	NÃO INFORMADO	10,00	PMSB	
SÃO JOÃO DA FRONTEIRA	SEM DADOS	SEM DADOS	LOCALIDADE TUCUNA DOS RITAS (TUCUNA 2)	ATIVO	NÃO INFORMADO	15,00	PMSB	
SÃO JOÃO DA FRONTEIRA	SEM DADOS	SEM DADOS	LOCALIDADE LAGOA DE CIMA	ATIVO	NÃO INFORMADO	5,00	PMSB	
SÃO JOÃO DA FRONTEIRA	SEM DADOS	SEM DADOS	LOCALIDADE LAGOA DE CIMA	ATIVO	NÃO INFORMADO	10,00	PMSB	
SÃO JOÃO DA FRONTEIRA	SEM DADOS	SEM DADOS	LOCALIDADE LAGOA DE CIMA	ATIVO	NÃO INFORMADO	5,00	PMSB	
SÃO JOÃO DA FRONTEIRA	SEM DADOS	SEM DADOS	LOCALIDADE LAGOA DE CIMA	ATIVO	NÃO INFORMADO	5,00	PMSB	
SÃO JOÃO DA FRONTEIRA	SEM DADOS	SEM DADOS	LOCALIDADE CONJUNTO HABITACIONAL TUCUNZAL (PORTELINHA)	ATIVO	NÃO INFORMADO	20,00	PMSB	
SÃO JOÃO DA FRONTEIRA	SEM DADOS	SEM DADOS	LOCALIDADE CONJUNTO HABITACIONAL	ATIVO	NÃO INFORMADO	20,00	PMSB	

MUNICÍPIO	NOME	EQUIPAMENTO	ENDEREÇO	SITUAÇÃO	CONDIÇÃO	VOLUME (M³)	FONTE DOS DADOS	OBSERVAÇÕES
			TUCUNZAL (PORTELINHA)					
SÃO JOÃO DA FRONTEIRA	SEM DADOS	SEM DADOS	LOCALIDADE CONJUNTO HABITACIONAL TUCUNZAL (PORTELINHA)	ATIVO	NÃO INFORMADO	15,00	PMSB	
SÃO JOÃO DA SERRA	R1	SEM DADOS	LOCALIDADE LAGOAS	ATIVO	NÃO INFORMADO	10,00	PMSB	
SÃO JOÃO DA SERRA	R2	SEM DADOS	LOCALIDADE LAGOAS	ATIVO	NÃO INFORMADO	5,00	PMSB	
SÃO JOÃO DA SERRA	R3	SEM DADOS	LOCALIDADE CONTENTE	ATIVO	NÃO INFORMADO	5,00	PMSB	
SÃO JOÃO DA SERRA	R4	SEM DADOS	LOCALIDADE CONTENTE	ATIVO	NÃO INFORMADO	10,00	PMSB	
SÃO JOÃO DA SERRA	R5	SEM DADOS	LOCALIDADE BELÉM	ATIVO	NÃO INFORMADO	5,00	PMSB	
SÃO JOÃO DA SERRA	R6	SEM DADOS	LOCALIDADE CAMPESTRE	ATIVO	NÃO INFORMADO	15,00	PMSB	
SÃO MIGUEL DO TAPUIO	SEM DADOS	SEM DADOS	AGLOMERADO CAPISA	ATIVO	NÃO INFORMADO	10,00	PMSB	
SÃO MIGUEL DO TAPUIO	SEM DADOS	SEM DADOS	AGLOMERADO CAPISA	ATIVO	NÃO INFORMADO	5,00	PMSB	
SÃO MIGUEL DO TAPUIO	SEM DADOS	SEM DADOS	AGLOMERADO CAPISA	ATIVO	NÃO INFORMADO	10,00	PMSB	
SÃO MIGUEL DO TAPUIO	R1.1	SEM DADOS	LOCALIDADE PALMEIRA DE CIMA - REGIÃO FAVELA	ATIVO	NÃO INFORMADO	20,00	PMSB	
SÃO MIGUEL DO TAPUIO	R1.2	SEM DADOS	LOCALIDADE PALMEIRA DE CIMA - REGIÃO FAVELA	ATIVO	NÃO INFORMADO	20,00	PMSB	
SÃO MIGUEL DO TAPUIO	R2	SEM DADOS	LOCALIDADE PALMEIRA DE CIMA - REGIÃO CENTRO	ATIVO	NÃO INFORMADO	5,00	PMSB	

MUNICÍPIO	NOME	EQUIPAMENTO	ENDEREÇO	SITUAÇÃO	CONDIÇÃO	VOLUME (M³)	FONTE DOS DADOS	OBSERVAÇÕES
SÃO MIGUEL DO TAPUIO	R3.1	SEM DADOS	LOCALIDADE PALMEIRA DE CIMA - RUA DOS CORDEIROS	ATIVO	NÃO INFORMADO	5,00	PMSB	
SÃO MIGUEL DO TAPUIO	R3.2	SEM DADOS	LOCALIDADE PALMEIRA DE CIMA - RUA DOS CORDEIROS	ATIVO	NÃO INFORMADO	5,00	PMSB	
SÃO MIGUEL DO TAPUIO	R4	SEM DADOS	LOCALIDADE BREJO DA ONÇA - REGIÃO CATINGUEIRA	ATIVO	NÃO INFORMADO	10,00	PMSB	
SÃO MIGUEL DO TAPUIO	R5	SEM DADOS	LOCALIDADE BREJO DA ONÇA - REGIÃO CENTRAL	ATIVO	NÃO INFORMADO	15,00	PMSB	
SÃO MIGUEL DO TAPUIO	R6	SEM DADOS	LOCALIDADE BREJO DA ONÇA - ESTRADA PARA FOGO AZUL	ATIVO	NÃO INFORMADO	10,00	PMSB	
SÃO MIGUEL DO TAPUIO	R7	SEM DADOS	LOCALIDADE BREJO GRANDE	ATIVO	NÃO INFORMADO	15,00	PMSB	
SÃO MIGUEL DO TAPUIO	R8	SEM DADOS	LOCALIDADE SÃO NICOLAU	ATIVO	NÃO INFORMADO	10,00	PMSB	
SÃO MIGUEL DO TAPUIO	R9	SEM DADOS	LOCALIDADE JENIPAPEIRO	ATIVO	NÃO INFORMADO	10,00	PMSB	
SÃO MIGUEL DO TAPUIO	R10	SEM DADOS	LOCALIDADE MATO ESCURO	ATIVO	NÃO INFORMADO	10,00	PMSB	
SÃO MIGUEL DO TAPUIO	R11	SEM DADOS	LOCALIDADE COQUEIRO	ATIVO	NÃO INFORMADO	10,00	PMSB	
SÃO MIGUEL DO TAPUIO	R12	SEM DADOS	LOCALIDADE CABACEIRAS	ATIVO	NÃO INFORMADO	10,00	PMSB	
SÃO MIGUEL DO TAPUIO	R13	SEM DADOS	LOCALIDADE CACIMBA NOVA	ATIVO	NÃO INFORMADO	10,00	PMSB	
SÃO MIGUEL DO TAPUIO	R14	SEM DADOS	LOCALIDADE UBURANA	ATIVO	NÃO INFORMADO	10,00	PMSB	

MUNICÍPIO	NOME	EQUIPAMENTO	ENDEREÇO	SITUAÇÃO	CONDIÇÃO	VOLUME (M³)	FONTE DOS DADOS	OBSERVAÇÕES
SÃO MIGUEL DO TAPUIO	R15	SEM DADOS	LOCALIDADE JUAZEIRO	ATIVO	NÃO INFORMADO	10,00	PMSB	
SÃO MIGUEL DO TAPUIO	R16	SEM DADOS	LOCALIDADE PALMEIRA DE BAIXO	ATIVO	NÃO INFORMADO	5,00	PMSB	
SÃO MIGUEL DO TAPUIO	R17	SEM DADOS	LOCALIDADE PALMEIRA DE BAIXO	ATIVO	NÃO INFORMADO	10,00	PMSB	
SÃO PEDRO DO PIAUÍ	RESERVATÓRIO ELEVADO	SEM DADOS	POVOADO ASSENTAMENTO FLORA IZABEL	ATIVO	NÃO INFORMADO	150,00	AGESPISA	ABASTECIDO PELO POÇO-1
SÃO PEDRO DO PIAUÍ	RESERVATÓRIO ELEVADO	SEM DADOS	POVOADO PEDRAS	ATIVO	NÃO INFORMADO	100,00	AGESPISA	ABASTECIDO PELO POÇO-1
SÃO PEDRO DO PIAUÍ	POÇO TODOS OS SANTOS 2	SEM DADOS	POVOADO TODOS OS SANTOS 2	ATIVO	NÃO INFORMADO	5,00	INFO REQUEST	EM OPERAÇÃO PLENA
SÃO PEDRO DO PIAUÍ	POÇO TODOS OS SANTOS 1	SEM DADOS	POVOADO TODOS OS SANTOS 1	ATIVO	NÃO INFORMADO	15,00	INFO REQUEST	EM OPERAÇÃO PLENA
SÃO PEDRO DO PIAUÍ	POÇO TODOS OS SANTOS 3	SEM DADOS	POVOADO TODOS OS SANTOS 3	ATIVO	NÃO INFORMADO	5,00	INFO REQUEST	EM OPERAÇÃO PLENA
SÃO PEDRO DO PIAUÍ	POÇO BARRO VERMELHO	SEM DADOS	POVOADO BARRO VERMELHO	ATIVO	NÃO INFORMADO	5,00	INFO REQUEST	EM OPERAÇÃO PLENA
SÃO PEDRO DO PIAUÍ	POÇO VILA DA PAZ	SEM DADOS	POVOADO VILA DA PAZ	ATIVO	NÃO INFORMADO	5,00	INFO REQUEST	EM OPERAÇÃO PLENA
SÃO PEDRO DO PIAUÍ	POÇO LAGOA SECA 1	SEM DADOS	POVOADO LAGOA SECA 1	ATIVO	NÃO INFORMADO	10,00	INFO REQUEST	EM OPERAÇÃO PLENA
SÃO PEDRO DO PIAUÍ	POÇO LAGOA SECA 2	SEM DADOS	POVOADO LAGOA SECA 2	ATIVO	NÃO INFORMADO	5,00	INFO REQUEST	EM OPERAÇÃO PLENA
SÃO PEDRO DO PIAUÍ	POÇO EXTREMA	SEM DADOS	POVOADO EXTREMA	ATIVO	NÃO INFORMADO	5,00	INFO REQUEST	EM OPERAÇÃO PLENA
SÃO PEDRO DO PIAUÍ	POÇO MUNDO NOVO 1	SEM DADOS	POVOADO MUNDO NOVO 1	ATIVO	NÃO INFORMADO	5,00	INFO REQUEST	EM OPERAÇÃO PLENA
SÃO PEDRO DO PIAUÍ	POÇO MUNDO NOVO 2	SEM DADOS	POVOADO MUNDO NOVO 2	ATIVO	NÃO INFORMADO	5,00	INFO REQUEST	EM OPERAÇÃO PLENA

MUNICÍPIO	NOME	EQUIPAMENTO	ENDEREÇO	SITUAÇÃO	CONDIÇÃO	VOLUME (M³)	FONTE DOS DADOS	OBSERVAÇÕES
SÃO PEDRO DO PIAUÍ	POÇO PIRAPANEMA	SEM DADOS	POVOADO PIRAPANEMA	ATIVO	NÃO INFORMADO	5,00	INFO REQUEST	EM OPERAÇÃO PLENA
SÃO PEDRO DO PIAUÍ	POÇO CAIÇARA	SEM DADOS	POVOADO CAIÇARA	ATIVO	NÃO INFORMADO	5,00	INFO REQUEST	EM OPERAÇÃO PLENA
SÃO PEDRO DO PIAUÍ	POÇO DESERTO	SEM DADOS	POVOADO DESERTO	ATIVO	NÃO INFORMADO	5,00	INFO REQUEST	EM OPERAÇÃO PLENA
SÃO PEDRO DO PIAUÍ	POÇO DO BREJO	SEM DADOS	POVOADO BREJO	ATIVO	NÃO INFORMADO	10,00	INFO REQUEST	EM OPERAÇÃO PLENA
SÃO PEDRO DO PIAUÍ	POÇO LAGOA DO CONTO 1	SEM DADOS	POVOADO LAGOA DO CONTO 1	ATIVO	NÃO INFORMADO	5,00	INFO REQUEST	EM OPERAÇÃO PLENA
SÃO PEDRO DO PIAUÍ	POÇO LAGOA DO CONTO 2	SEM DADOS	POVOADO LAGOA DO CONTO 2	ATIVO	NÃO INFORMADO	5,00	INFO REQUEST	EM OPERAÇÃO PLENA
SÃO PEDRO DO PIAUÍ	POÇO OLHO D'AGUA	SEM DADOS	POVOADO OLHO D'AGUA	ATIVO	NÃO INFORMADO	5,00	INFO REQUEST	EM OPERAÇÃO PLENA
SÃO PEDRO DO PIAUÍ	POÇO MORRINHO	SEM DADOS	POVOADO MORRINHO	ATIVO	NÃO INFORMADO	5,00	INFO REQUEST	EM OPERAÇÃO PLENA
SÃO PEDRO DO PIAUÍ	POÇO PIQUI	SEM DADOS	POVOADO PIQUI	ATIVO	NÃO INFORMADO	5,00	INFO REQUEST	EM OPERAÇÃO PLENA
SÃO PEDRO DO PIAUÍ	POÇO PIRANHAS	SEM DADOS	POVOADO PIRANHAS	ATIVO	NÃO INFORMADO	5,00	INFO REQUEST	EM OPERAÇÃO PLENA
SÃO PEDRO DO PIAUÍ	POÇO SAQUI	SEM DADOS	POVOADO SAQUI	ATIVO	NÃO INFORMADO	5,00	INFO REQUEST	EM OPERAÇÃO PLENA
SIGEFREDO PACHECO	CAIXA	SEM DADOS	LOCALIDADE SANTO ANTONIO DO CAMPO VERDE, 01.	ATIVO	BOA	55,00	INFO REQUEST	
SIGEFREDO PACHECO	CAIXA	SEM DADOS	LOCALIDADE SANTO ANTONIO DO CAMPO VERDE 02	ATIVO	BOA	10,00	INFO REQUEST	
SIGEFREDO PACHECO	CAIXA	SEM DADOS	LOCALIDADE LAGOINHA	ATIVO	BOA	55,00	INFO REQUEST	
SIGEFREDO PACHECO	CAIXA	SEM DADOS	LOCALIDADE LAGOINHA	ATIVO	BOA	10,00	INFO REQUEST	
SIGEFREDO PACHECO	CAIXA	SEM DADOS	LOCALIDADE LAGOINHA	ATIVO	BOA	10,00	INFO REQUEST	

MUNICÍPIO	NOME	EQUIPAMENTO	ENDEREÇO	SITUAÇÃO	CONDIÇÃO	VOLUME (M³)	FONTE DOS DADOS	OBSERVAÇÕES
SIGEFREDO PACHECO	CAIXA	SEM DADOS	LOCALIDADE MOCAMBO DO PEDRO, 01.	ATIVO	BOA	10,00	INFO REQUEST	
SIGEFREDO PACHECO	CAIXA	SEM DADOS	LOCALIDADE MOCAMBO DO PEDRO, 02.	ATIVO	BOA	10,00	INFO REQUEST	
SIGEFREDO PACHECO	CAIXA	SEM DADOS	LOCALIDADE OLHO D'AGUA, 266.	ATIVO	BOA	10,00	INFO REQUEST	
SIGEFREDO PACHECO	CAIXA	SEM DADOS	LOCALIDADE ARACAS, SN.	ATIVO	BOA	10,00	INFO REQUEST	
SIGEFREDO PACHECO	CAIXA	SEM DADOS	LOCALIDADE BOM JARDIM, SN.	ATIVO	BOA	10,00	INFO REQUEST	
SIGEFREDO PACHECO	SEM DADOS	SEM DADOS	AGLOMERADO LAGOINHA	ATIVO	NÃO INFORMADO	50,00	PMSB	
SIGEFREDO PACHECO	SEM DADOS	SEM DADOS	AGLOMERADO LAGOINHA, BAIRRO SÃO JORGE	ATIVO	NÃO INFORMADO	10,00	PMSB	
SIGEFREDO PACHECO	SEM DADOS	SEM DADOS	AGLOMERADO LAGOINHA	ATIVO	NÃO INFORMADO	10,00	PMSB	
SIGEFREDO PACHECO	SEM DADOS	SEM DADOS	AGLOMERADO SANTO ANTÔNIO DO CAMPO VERDE	ATIVO	NÃO INFORMADO	20,00	PMSB	
SIGEFREDO PACHECO	SEM DADOS	SEM DADOS	AGLOMERADO SANTO ANTÔNIO DO CAMPO VERDE	ATIVO	NÃO INFORMADO	40,00	PMSB	
SIGEFREDO PACHECO	SEM DADOS	SEM DADOS	LOCALIDADE BAIXINHA	ATIVO	NÃO INFORMADO	10,00	PMSB	
SIGEFREDO PACHECO	SEM DADOS	SEM DADOS	LOCALIDADE BOM JARDIM	ATIVO	NÃO INFORMADO	10,00	PMSB	
SIGEFREDO PACHECO	SEM DADOS	SEM DADOS	LOCALIDADE BRAZÃO	ATIVO	NÃO INFORMADO	5,00	PMSB	
SIGEFREDO PACHECO	SEM DADOS	SEM DADOS	LOCALIDADE BRAZÃO	ATIVO	NÃO INFORMADO	10,00	PMSB	

MUNICÍPIO	NOME	EQUIPAMENTO	ENDEREÇO	SITUAÇÃO	CONDIÇÃO	VOLUME (M³)	FONTE DOS DADOS	OBSERVAÇÕES
SIGEFREDO PACHECO	SEM DADOS	SEM DADOS	LOCALIDADE ARAÇÁS	ATIVO	NÃO INFORMADO	10,00	PMSB	
SIGEFREDO PACHECO	SEM DADOS	SEM DADOS	LOCALIDADE OLHOS D'AGUA	ATIVO	NÃO INFORMADO	5,00	PMSB	
SIGEFREDO PACHECO	SEM DADOS	SEM DADOS	LOCALIDADE MUCAMBO DE PEDRO	ATIVO	NÃO INFORMADO	10,00	PMSB	
SIGEFREDO PACHECO	SEM DADOS	SEM DADOS	LOCALIDADE MUCAMBO DE PEDRO	ATIVO	NÃO INFORMADO	10,00	PMSB	
SIGEFREDO PACHECO	SEM DADOS	SEM DADOS	LOCALIDADE BAR VERMELHO	ATIVO	NÃO INFORMADO	5,00	PMSB	
SIGEFREDO PACHECO	SEM DADOS	SEM DADOS	LOCALIDADE BAR VERMELHO	ATIVO	NÃO INFORMADO	5,00	PMSB	
TERESINA	RESERVATÓRIO ELEVADO	SEM DADOS	POV. BOQUEIRÃO	ATIVO	NÃO INFORMADO	550,00	AGESPISA	ABASTECIDO PELO POÇO-1
TERESINA	RESERVATÓRIO ELEVADO	SEM DADOS	POVOADO CACIMBA VELHA	ATIVO	NÃO INFORMADO	50,00	AGESPISA	ABASTECIDO PELO POÇO-3
TERESINA	SEM DADOS	SEM DADOS	POVOADO CACIMBA VELHA	ATIVO	NÃO INFORMADO	300,00	AGESPISA	ABASTECIDO PELO POÇO-4
TERESINA	RESERVATÓRIO ELEVADO	SEM DADOS	POVOADO CACIMBA VELHA	ATIVO	NÃO INFORMADO	100,00	AGESPISA	ABASTECIDO PELO POÇO-5
TERESINA	SEM DADOS	SEM DADOS	POVOADO CHAPADINHA SUL	ATIVO	NÃO INFORMADO	700,00	AGESPISA	ABASTECIDO PELO POÇO-1 (DIRETO NA REDE DE DISTRIBUIÇÃO)
TERESINA	RESERVATÓRIO ELEVADO	SEM DADOS	POVOADO CHAPADINHA SUL	ATIVO	NÃO INFORMADO	300,00	AGESPISA	ABASTECIDO PELO POÇO-2
TERESINA	RESERVATÓRIO ELEVADO	SEM DADOS	POVOADO CHAPADINHA SUL	ATIVO	NÃO INFORMADO	300,00	AGESPISA	ABASTECIDO PELO POÇO-3
TERESINA	RESERVATÓRIO ELEVADO	SEM DADOS	POVOADO CHAPADINHA SUL	ATIVO	NÃO INFORMADO	500,00	AGESPISA	ABASTECIDO PELO POÇO-4
TERESINA	RESERVATÓRIO ELEVADO	SEM DADOS	POVOADO CHAPADINHA SUL	ATIVO	NÃO INFORMADO	800,00	AGESPISA	ABASTECIDO PELO POÇO-5

MUNICÍPIO	NOME	EQUIPAMENTO	ENDEREÇO	SITUAÇÃO	CONDIÇÃO	VOLUME (M³)	FONTE DOS DADOS	OBSERVAÇÕES
TERESINA	RESERVATÓRIO ELEVADO	SEM DADOS	POVOADO ESPERANÇA CAJAZEIRAS	ATIVO	NÃO INFORMADO	500,00	AGESPISA	ABASTECIDO PELO POÇO-1
TERESINA	RESERVATÓRIO ELEVADO	SEM DADOS	POVOADO ESPERANÇA CAJAZEIRAS	ATIVO	NÃO INFORMADO	300,00	AGESPISA	ABASTECIDO PELO POÇO-2
TERESINA	RESERVATÓRIO ELEVADO	SEM DADOS	POVOADO ESPERANÇA CAJAZEIRAS	ATIVO	NÃO INFORMADO	900,00	AGESPISA	ABASTECIDO PELO POÇO-3
TERESINA	RESERVATÓRIO ELEVADO	SEM DADOS	POVOADO LAGOA DA MATA	ATIVO	NÃO INFORMADO	230,00	AGESPISA	ABASTECIDO PELO POÇO-1
TERESINA	RESERVATÓRIO ELEVADO	SEM DADOS	POVOADO LAGOINHA	ATIVO	NÃO INFORMADO	1,20	AGESPISA	ABASTECIDO PELO POÇO-1
TERESINA	RESERVATÓRIO ELEVADO	SEM DADOS	POVOADO SANTA TERESA	ATIVO	NÃO INFORMADO	100,00	AGESPISA	ABASTECIDO PELO POÇO-1
TERESINA	RESERVATÓRIO ELEVADO	SEM DADOS	POVOADO SANTA TERESA	ATIVO	NÃO INFORMADO	50,00	AGESPISA	ABASTECIDO PELO POÇO-2
TERESINA	SEM DADOS	SEM DADOS	POVOADO SANTA TERESA	ATIVO	NÃO INFORMADO	100,00	AGESPISA	ABASTECIDO PELO POÇO-3
TERESINA	RESERVATÓRIO ELEVADO	SEM DADOS	POVOADO SANTA TERESA	ATIVO	NÃO INFORMADO	50,00	AGESPISA	ABASTECIDO PELO POÇO-4
TERESINA	SEM DADOS	SEM DADOS	POVOADO SANTA TERESA	ATIVO	NÃO INFORMADO	200,00	AGESPISA	ABASTECIDO PELO POÇO-5
TERESINA	RESERVATÓRIO ELEVADO	SEM DADOS	POVOADO SANTA TERESA	ATIVO	NÃO INFORMADO	50,00	AGESPISA	ABASTECIDO PELO POÇO-6
TERESINA	RESERVATÓRIO ELEVADO	SEM DADOS	POVOADO SANTA TERESA	ATIVO	NÃO INFORMADO	200,00	AGESPISA	ABASTECIDO PELO POÇO-7
TERESINA	RESERVATÓRIO ELEVADO	SEM DADOS	POVOADO SOTURNO	ATIVO	NÃO INFORMADO	100,00	AGESPISA	ABASTECIDO PELO POÇO-1
TERESINA	RESERVATÓRIO ELEVADO	SEM DADOS	POVOADO SOTURNO	ATIVO	NÃO INFORMADO	10,00	AGESPISA	ABASTECIDO PELO POÇO-2
TERESINA	SEM DADOS	SEM DADOS	POVOADO SOTURNO	ATIVO	NÃO INFORMADO	50,00	AGESPISA	ABASTECIDO PELO POÇO-3

MUNICÍPIO	NOME	EQUIPAMENTO	ENDEREÇO	SITUAÇÃO	CONDIÇÃO	VOLUME (M³)	FONTE DOS DADOS	OBSERVAÇÕES
TERESINA	RESERVATÓRIO ELEVADO	SEM DADOS	POVOADO SOTURNO	ATIVO	NÃO INFORMADO	200,00	AGESPISA	ABASTECIDO PELO POÇO-4
TERESINA	RESERVATÓRIO ELEVADO	SEM DADOS	POVOADO SOTURNO	ATIVO	NÃO INFORMADO	50,00	AGESPISA	ABASTECIDO PELO POÇO-5
TERESINA	SEM DADOS	SEM DADOS	POVOADO SOTURNO	INATIVO	NÃO INFORMADO	50,00	AGESPISA	ABASTECIDO PELO POÇO-06
TERESINA	RESERVATÓRIO ELEVADO	SEM DADOS	POVOADO SOTURNO	ATIVO	NÃO INFORMADO	100,00	AGESPISA	ABASTECIDO PELO POÇO-7
TERESINA	RESERVATÓRIO ELEVADO	SEM DADOS	POVOADO SOTURNO	ATIVO	NÃO INFORMADO	50,00	AGESPISA	ABASTECIDO PELO POÇO-8
TERESINA	RESERVATÓRIO ELEVADO	SEM DADOS	POVOADO SOTURNO	ATIVO	NÃO INFORMADO	100,00	AGESPISA	ABASTECIDO PELO POÇO-9
TERESINA	RESERVATÓRIO ELEVADO	SEM DADOS	POVOADO TABOQUINHA	ATIVO	NÃO INFORMADO	120,00	AGESPISA	ABASTECIDO PELO POÇO-2

1.2.7 Estação Elevatória de Esgoto (EEE)

NÃO HÁ BENS REVERSÍVEIS

1.2.8 Estação de Tratamento de Esgoto (ETE)

NÃO HÁ BENS REVERSÍVEIS

2 CERRADO

2.1 Zona Urbana

2.1.1 Captação Superficial

MUNICÍPIO	NOME DO ATIVO	EQUIPAMENTO	ENDEREÇO	SITUAÇÃO	CONDIÇÃO	VAZÃO (L/S)	POTÊNCIA (CV)	FONTE DOS DADOS	OBSERVAÇÕES
AVELINO LOPES	AÇUDE "RIACHO FARIAS"	BOMBA	AÇUDE "RIACHO FARIAS"	ATIVO	NÃO INFORMADO	30,55	25,00	PMSB	
CORRENTE	CAPTAÇÃO	SEM DADOS	RIO CORRENTE	ATIVA	RUIM	37,50	15,00	RELATÓRIO	
FLORIANO	CAPTAÇÃO	MARK MOD. 10AE20 TIPO HIGRA SERIE OP6214441-B2	BAIRRO TABOCA	ATIVO	MODERADA	222,22	75,00	RELATÓRIO	
FLORIANO	SEM DADOS	WEG/WORTENG GDBE-195 3.500 RPM	BAIRRO TABOCA	SEM DADOS	NÃO INFORMADO	23,15	250,00	AGESPISA	

2.1.2 Captação Subterrânea

MUNICÍPIO	NOME DO ATIVO	EQUIPAMENTO	ENDEREÇO	SITUAÇÃO	CONDIÇÃO	VAZÃO (L/S)	POTÊNCIA (CV)	FONTE DOS DADOS	OBSERVAÇÕES
ARRAIAL	POÇO Nº 01	EBARA BHS 232-14	PRAÇA DA MATRIZ	SEM DADOS	NÃO INFORMADO	3,61	4,00	AGESPISA	
ARRAIAL	POÇO Nº 02	EBARA BHS 511-08	RUA PADRE VIRGÍLIO	SEM DADOS	NÃO INFORMADO	4,17	8,00	AGESPISA	
ARRAIAL	BAIRRO TORRES (POÇO 1)	SEM DADOS	ZONA URBANA	ATIVO	BOA	4,44	SEM DADOS	INFO REQUEST	
ARRAIAL	BAIRRO TORRES (POÇO 2)	SEM DADOS	ZONA URBANA	ATIVO	BOA	5,44	SEM DADOS	INFO REQUEST	
ARRAIAL	BAIRRO PEQUIZEIRO	SEM DADOS	ZONA URBANA	ATIVO	BOA	6,44	SEM DADOS	INFO REQUEST	
ARRAIAL	BAIRRO CIDADE NOVA ESCOLA	SEM DADOS	ZONA URBANA	ATIVO	BOA	7,44	SEM DADOS	INFO REQUEST	
ARRAIAL	BAIRRO CIDADE NOVA	SEM DADOS	ZONA URBANA	ATIVO	BOA	8,44	SEM DADOS	INFO REQUEST	
AVELINO LOPES	POÇO 01	EBARA BHS 813-2 22-5HP	SEM DADOS	SEM DADOS	NÃO INFORMADO	110,00	22,50	AGESPISA	
AVELINO LOPES	POÇO 02	EBARA BHS 083-3 50HP	SEM DADOS	SEM DADOS	NÃO INFORMADO	110,00	50,00	AGESPISA	

MUNICÍPIO	NOME DO ATIVO	EQUIPAMENTO	ENDEREÇO	SITUAÇÃO	CONDIÇÃO	VAZÃO (L/S)	POTÊNCIA (CV)	FONTE DOS DADOS	OBSERVAÇÕES
BAIXA GRANDE DO RIBEIRO	POÇO Nº 01	EBARA BHS 512-08	R. MODESTO MARCOS	SEM DADOS	NÃO INFORMADO	9,72	12,50	AGESPISA	
BAIXA GRANDE DO RIBEIRO	POÇO Nº 02	EBARA BHS516/7 3.500 RPM	PRÓXIMO AO RESERVATORIO	SEM DADOS	NÃO INFORMADO	11,67	20,00	AGESPISA	
BARREIRAS DO PIAUÍ	POÇO 01	EBARA BHS 516-6 15HP	SEM DADOS	SEM DADOS	NÃO INFORMADO	30,00	15,00	AGESPISA	
BARREIRAS DO PIAUÍ	POÇO 02	EBARA BHS 412-5 5 HP	SEM DADOS	SEM DADOS	NÃO INFORMADO	18,00	5,00	AGESPISA	
BARREIRAS DO PIAUÍ	Nº 01	BOMBA	PRAÇA SÃO FRANCISCO, CENTRO	ATIVO	RUIM	4,44	SEM DADOS	PMSB	NECESSIDADE DE ADEQUAÇÕES NAS ESTRUTURAS (ALVENARIA, HIDRÁULICA, ELÉTRICA)
BARREIRAS DO PIAUÍ	Nº 02	BOMBA	RUA 29 DE DEZEMBRO, CENTRO	ATIVO	RUIM	2,77	SEM DADOS	PMSB	NECESSIDADE DE ADEQUAÇÕES NAS ESTRUTURAS (ALVENARIA, HIDRÁULICA, ELÉTRICA)
BERTOLÍNIA	POÇO Nº 01	EBARA 665-14 3.500RPM	PRAÇA NSª APARECIDA	SEM DADOS	NÃO INFORMADO	22,22	65,00	AGESPISA	
BERTOLÍNIA	POÇO 1	SEM DADOS	BAIRRO CAIXA D'ÁGUA	ATIVO	BOA	1,94	SEM DADOS	INFO REQUEST	
BERTOLÍNIA	POÇO 2	SEM DADOS	BAIRRO GERALDÃO	ATIVO	BOA	1,94	SEM DADOS	INFO REQUEST	
BERTOLÍNIA	POÇO 3	SEM DADOS	BAIRRO BACURI	ATIVO	BOA	1,94	SEM DADOS	INFO REQUEST	
BOM JESUS	1,00	EBARA BHS 516-9 20 HP	BAIRRO CENTRO	ATIVO	MODERADA	45,00	20,00	AGESPISA/RELATÓRIO	ABASTECE O REL CENTRO
BOM JESUS	2,00	GRUND FOX INOX 516-10 25HP	BAIRRO CENTRO	ATIVO	BOA	45,00	25,00	AGESPISA/RELATÓRIO	ABASTECE O REL CENTRO
BOM JESUS	3,00	EBARA BHS 511-12 15 HP	BAIRRO CENTRO	ATIVO	BOA	30,00	15,00	AGESPISA/RELATÓRIO	ABASTECE DIRETAMENTE A REDE E O REL PENITENCIÁRIA
BOM JESUS	4,00	GRUND FOX INOX SP 60-11 50 HP	BAIRRO CENTRO	ATIVO	MODERADA	73,00	50,00	AGESPISA/RELATÓRIO	ABASTECE DIRETAMENTE A REDE
BOM JESUS	5,00	EBARA BHS 517- 9 35 HP	BAIRRO PENITENCIÁRIA	ATIVO	BOA	40,00	35,00	AGESPISA/RELATÓRIO	ABASTECE O REL PENITENCIÁRIA
BOM JESUS	6,00	EBARA 517-10 35HP	BAIRRO COHAB	ATIVO	BOA	45,00	35,00	AGESPISA/RELATÓRIO	ABASTECE O REL COHAB
BOM JESUS	7,00	EBARA BHS 517-10 35 HP	BAIRRO MORRO DO FREI	ATIVO	BOA	60,00	35,00	AGESPISA/RELATÓRIO	ABASTECE O REL MORRO DO FREI
BOM JESUS	8,00	GRUND FOX INOX SP 46-9 35 HP	BAIRRO JOSÉ PARENTE	ATIVO	MODERADA	60,00	35,00	AGESPISA/RELATÓRIO	ABASTECE DIRETAMENTE A REDE

MUNICÍPIO	NOME DO ATIVO	EQUIPAMENTO	ENDEREÇO	SITUAÇÃO	CONDIÇÃO	VAZÃO (L/S)	POTÊNCIA (CV)	FONTE DOS DADOS	OBSERVAÇÕES
BOM JESUS	9,00	EBARA BHS 516-13 30 HP	BAIRRO CONSÓRCIO II	ATIVO	MODERADA	45,00	30,00	AGESPISA/RELATÓRIO	ABASTECE DIRETAMENTE A REDE
BOM JESUS	10,00	EBARA BHS 512-5 7,5 HP	BAIRRO MORRO DO FREI	INATIVO	MODERADA	30,00	7,50	AGESPISA/RELATÓRIO	
BOM JESUS	11,00	EBARA 517-9 30HP	BAIRRO JOSÉ PARENTE	ATIVO	BOA	45,00	30,00	AGESPISA/RELATÓRIO	ABASTECE DIRETAMENTE A REDE
BREJO DO PIAUÍ	POÇO - 01	LEÃO R20-04	RUA OZEIAS ALVESCAVALCANTE	SEM DADOS	NÃO INFORMADO	6,67	4,50	AGESPISA	
BREJO DO PIAUÍ	POÇO - 04	EBARA 512-6	ALTO DO BELA VISTA	SEM DADOS	NÃO INFORMADO	9,44	9,00	AGESPISA	
BREJO DO PIAUÍ	N° 01	BOMBA	SAA SEDE	ATIVO	MODERADA	3,88	4,50	PMSB	
BREJO DO PIAUÍ	N° 02	BOMBA	SAA SEDE	ATIVO	MODERADA	SEM DADOS	SEM DADOS	PMSB	
BREJO DO PIAUÍ	N° 03	BOMBA	SAA SEDE	ATIVO	MODERADA	3,88	6,00	PMSB	
CANAVIEIRA	POÇO Nº 01	EBARA 511-8 3.500 RPM	PRAÇA CENTRAL	SEM DADOS	NÃO INFORMADO	3,33	7,50	AGESPISA	
CANAVIEIRA	POÇO Nº 02	EBARABHS 411/6 3.500 RPM	RESERVATORIO RUA TANCREDO NEVES	SEM DADOS	NÃO INFORMADO	2,50	6,00	AGESPISA	
CANTO DO BURITI	POÇO – 02	EBARA 8150-4	RUA SANTO ANTONIO	ATIVO	RUIM	30,56	60,00	AGESPISA/RELATÓRIO	
CANTO DO BURITI	POÇO – 03	LEÃO S30-12	RUA CEL. TEOTONIO	ATIVO	MODERADA	16,67	25,00	AGESPISA/RELATÓRIO	
CANTO DO BURITI	POÇO – 04	EBARA 516-10	RUA SANTO ANTONIO	ATIVO	MODERADA	11,11	25,00	AGESPISA/RELATÓRIO	
CANTO DO BURITI	POÇO -05	EBARA 516-6	RUA RAIMUNDO DE SOUSA MARTINS	ATIVO	MODERADA	8,33	14,00	AGESPISA/RELATÓRIO	
CANTO DO BURITI	POÇO -06	EBARA R20-8	VILA AEROPORTO	ATIVO	MODERADA	6,94	8,00	AGESPISA/RELATÓRIO	
CANTO DO BURITI	POÇO 07	EBARA R20-8	RUA JOSE CRUZ	ATIVO	MODERADA	6,94	8,00	AGESPISA/RELATÓRIO	
COLÔNIA DO GURGUÉIA	POÇO 01	EBARA BHS 517-8 30 HP	SEM DADOS	SEM DADOS	NÃO INFORMADO	80,00	30,00	AGESPISA	
COLÔNIA DO GURGUÉIA	POÇO 03	EBARA 412-5 5HP	SEM DADOS	SEM DADOS	NÃO INFORMADO	10,00	5,00	AGESPISA	
COLÔNIA DO GURGUÉIA	POÇO 04	EBARA 516-10 25HP	SEM DADOS	SEM DADOS	NÃO INFORMADO	30,00	25,00	AGESPISA	

MUNICÍPIO	NOME DO ATIVO	EQUIPAMENTO	ENDEREÇO	SITUAÇÃO	CONDIÇÃO	VAZÃO (L/S)	POTÊNCIA (CV)	FONTE DOS DADOS	OBSERVAÇÕES
COLÔNIA DO GURGUÉIA	N° 01	BOMBA	AV. 13 DE MAIO - BAIRRO AMIZADE	ATIVO	RUIM	8,33	SEM DADOS	PMSB	NECESSIDADE DE ADEQUAÇÕES NAS ESTRUTURAS (ALVENARIA, HIDRÁULICA, ELÉTRICA)
COLÔNIA DO GURGUÉIA	N° 02	BOMBA	RUA ANTÔNIO CONSTÂNCIO - BAIRRO SANTA HELENA	ATIVO	RUIM	5,55	SEM DADOS	PMSB	NECESSIDADE DE ADEQUAÇÕES NAS ESTRUTURAS (ALVENARIA, HIDRÁULICA, ELÉTRICA)
COLÔNIA DO GURGUÉIA	N° 03	BOMBA	RUA FRANCISCO FERREIRA - BAIRRO NOSSA SNEHORA DE FÁTIMA	ATIVO	RUIM	4,16	SEM DADOS	PMSB	NECESSIDADE DE ADEQUAÇÕES NAS ESTRUTURAS (ALVENARIA, HIDRÁULICA, ELÉTRICA)
COLÔNIA DO GURGUÉIA	N° 04	BOMBA	RUA ALCINEIDE PEREIRA FEITOSA, BAIRRO ANCHIETA	ATIVO	RUIM	SEM DADOS	7,00	PMSB	NECESSIDADE DE ADEQUAÇÕES NAS ESTRUTURAS (ALVENARIA, HIDRÁULICA, ELÉTRICA)
COLÔNIA DO GURGUÉIA	N° 05	BOMBA	RUA JOSÉ GUARINO DA ROCHA, BAIRRO AEROPORTO I	ATIVO	RUIM	SEM DADOS	7,50	PMSB	NECESSIDADE DE ADEQUAÇÕES NAS ESTRUTURAS (ALVENARIA, HIDRÁULICA, ELÉTRICA)
COLÔNIA DO GURGUÉIA	N° 06	BOMBA	BAIRRO SANTA HELENA I	ATIVO	RUIM	4,16	7,50	PMSB	NECESSIDADE DE ADEQUAÇÕES NAS ESTRUTURAS (ALVENARIA, HIDRÁULICA, ELÉTRICA)
COLÔNIA DO GURGUÉIA	N° 07	BOMBA	BAIRRO SOL NASCENTE	ATIVO	RUIM	SEM DADOS	9,00	PMSB	NECESSIDADE DE ADEQUAÇÕES NAS ESTRUTURAS (ALVENARIA, HIDRÁULICA, ELÉTRICA)
COLÔNIA DO GURGUÉIA	N° 08	BOMBA	BAIRRO SANTA HELENA II	ATIVO	RUIM	SEM DADOS	6,00	PMSB	NECESSIDADE DE ADEQUAÇÕES NAS ESTRUTURAS (ALVENARIA, HIDRÁULICA, ELÉTRICA)
COLÔNIA DO GURGUÉIA	N° 09	BOMBA	AV. JUSCELINO KUBISTCHEK, BAIRRO BELA VISTA	INATIVO	RUIM	SEM DADOS	SEM DADOS	PMSB	NECESSIDADE DE ADEQUAÇÕES NAS ESTRUTURAS (ALVENARIA, HIDRÁULICA, ELÉTRICA)
COLÔNIA DO GURGUÉIA	N° 10	BOMBA	PARQUE DA VAQUEJADA, BAIRRO CENTRO	ATIVO	RUIM	SEM DADOS	SEM DADOS	PMSB	NECESSIDADE DE ADEQUAÇÕES NAS

MUNICÍPIO	NOME DO ATIVO	EQUIPAMENTO	ENDEREÇO	SITUAÇÃO	CONDIÇÃO	VAZÃO (L/S)	POTÊNCIA (CV)	FONTE DOS DADOS	OBSERVAÇÕES
									ESTRUTURAS (ALVENARIA, HIDRÁULICA, ELÉTRICA)
COLÔNIA DO GURGUÉIA	N° 11	BOMBA	CEMITÉRIO MUNICIPAL	ATIVO	RUIM	SEM DADOS	SEM DADOS	PMSB	NECESSIDADE DE ADEQUAÇÕES NAS ESTRUTURAS (ALVENARIA, HIDRÁULICA, ELÉTRICA)
CORRENTE	01 VERMELHÃO	WEG / ERBELE IMBIL 100.200 15 CV	BAIRRO VERMELHÃO	ATIVO	MODERADA	10,30	15	AGESPISA/RELATÓRIO	VAI PARA A REDE
CORRENTE	02 AEROPORTO	WEG / ERBELE IMBIL 100.200 15 CV	BAIRRO IBC	ATIVO	MODERADA	9,70	15	AGESPISA/RELATÓRIO	VAI PARA O RAP AEROPORTO.
CORRENTE	03 AEROPORTO	WEG / ERBELE IMBIL 100.400 50 CV	BAIRRO IBC	INATIVO	NÃO INFORMADO	SEM DADOS	50	AGESPISA/RELATÓRIO	
CORRENTE	04 JACOLÂNDIA	WEG / ERBELE IMBIL 100.400 50 CV	BAIRRO JACOLÂNDIA	ATIVO	BOA	9,70	50	AGESPISA/RELATÓRIO	VAI PARA O REL JACOLÂNDIA
CRISTALÂNDIA DO PIAUÍ	POÇO 01	EBARA BHS 412-4 3,5 HP	SEM DADOS	SEM DADOS	NÃO INFORMADO	6,00	3,50	AGESPISA	
CRISTALÂNDIA DO PIAUÍ	POÇO 02 DESATIVADO	EBARA BHS 516-8 20 HP	SEM DADOS	INATIVO	NÃO INFORMADO	34,00	20	AGESPISA	
CRISTALÂNDIA DO PIAUÍ	POÇO 03	EBARA BHS 232-9 3 HP	SEM DADOS	SEM DADOS	NÃO INFORMADO	3,00	3,00	AGESPISA	
CRISTALÂNDIA DO PIAUÍ	POÇO 04	EBARA BHS 232-9 3 HP	SEM DADOS	SEM DADOS	NÃO INFORMADO	4,00	3,00	AGESPISA	
CRISTALÂNDIA DO PIAUÍ	POÇO 05	LEÃO 4R51B- 15 1,5 CV	SEM DADOS	SEM DADOS	NÃO INFORMADO	3,60	1,50	AGESPISA	
CRISTALÂNDIA DO PIAUÍ	POÇO 06	LEÃO 4R51B- 2 HP	SEM DADOS	SEM DADOS	NÃO INFORMADO	4,00	2	AGESPISA	
CRISTALÂNDIA DO PIAUÍ	POÇO 07	EBARA 512-10 15 HP	SEM DADOS	SEM DADOS	NÃO INFORMADO	40,00	15	AGESPISA	
CRISTALÂNDIA DO PIAUÍ	N° 01	BOMBA	REGIÃO CENTRAL DA SEDE DO MUNICÍPIO	ATIVO	RUIM	SEM DADOS	SEM DADOS	PMSB	NECESSIDADE DE ADEQUAÇÕES NAS ESTRUTURAS (ALVENARIA, HIDRÁULICA, ELÉTRICA)
CRISTALÂNDIA DO PIAUÍ	N° 02	BOMBA	RUA DA LIBERDADE, BAIRRO CENTRO	ATIVO	RUIM	SEM DADOS	SEM DADOS	PMSB	NECESSIDADE DE ADEQUAÇÕES NAS ESTRUTURAS (ALVENARIA, HIDRÁULICA, ELÉTRICA)

MUNICÍPIO	NOME DO ATIVO	EQUIPAMENTO	ENDEREÇO	SITUAÇÃO	CONDIÇÃO	VAZÃO (L/S)	POTÊNCIA (CV)	FONTE DOS DADOS	OBSERVAÇÕES
CRISTINO CASTRO	POÇO 01	EBARA BHS 517- 10 35 HP	SEM DADOS	SEM DADOS	NÃO INFORMADO	70,00	35	AGESPISA	
CRISTINO CASTRO	POÇO 02	EBARA BHS 517-10 35 HP	SEM DADOS	SEM DADOS	NÃO INFORMADO	80,00	35,00	AGESPISA	
CURIMATÁ	POÇO 01	EBARA BHS 813- 1 20 HP	SEM DADOS	SEM DADOS	NÃO INFORMADO	100,00	20,00	AGESPISA	
CURIMATÁ	POÇO 02	EBARA BHS 517-7 25 HP	SEM DADOS	SEM DADOS	NÃO INFORMADO	80,00	25,00	AGESPISA	
CURIMATÁ	POÇO 03	EBARA BHS 512-10 15 HP	SEM DADOS	SEM DADOS	NÃO INFORMADO	30,00	15,00	AGESPISA	
CURRAIS	POÇO ARTESIANO	BOMBA SUBMERSA 14 CV TRIFÁSICA 380V	SEDE - CENTRO	ATIVO	MODERADA	15,28	14,00	INFO REQUEST	EM OPERAÇÃO PARCIAL (NECESSITA ALGUM EQUIPAMENTO PARA OPERAÇÃO PLENA)
CURRAIS	POÇO ARTESIANO I	BOMBA SUBMERSA 7CV TRIFÁSICA 380V	SEDE - BAIRRO AGUA BRANCA	ATIVO	MODERADA	15,28	7,00	INFO REQUEST	EM OPERAÇÃO PARCIAL (NECESSITA ALGUM EQUIPAMENTO PARA OPERAÇÃO PLENA)
CURRAIS	POÇO ARTESIANO II	BOMBA SUBMERSA 11CV TRIFÁSICA 380V	SEDE - BAIRRO AGUA BRANCA	ATIVO	MODERADA	15,28	11,00	INFO REQUEST	EM OPERAÇÃO PARCIAL (NECESSITA ALGUM EQUIPAMENTO PARA OPERAÇÃO PLENA)
ELISEU MARTINS	POÇO 01	EBARA SP 60-11 30KW	SEM DADOS	SEM DADOS	NÃO INFORMADO	19,44	40,00	AGESPISA	
ELISEU MARTINS	POÇO 02	EBARA BHS 511-7 7 HP	SEM DADOS	SEM DADOS	NÃO INFORMADO	2,78	7,00	AGESPISA	
ELISEU MARTINS	Nº 01	BOMBA	RUA OLAVO BILAC	ATIVO	MODERADA	19,44	35,48	PMSB	REQUER POUCA MANUTENÇÃO
ELISEU MARTINS	Nº 02	BOMBA	BAIRRO BELA VISTA	ATIVO	RUIM	1,67	5,06	PMSB	O PERÍMETRO DE SEGURANÇA DO POÇO NÃO POSSUI PROTEÇÃO E ENCONTRA-SE TOMADO POR VEGETAÇÃO
ELISEU MARTINS	Nº 03	BOMBA	RUA OLAVO BILAC	ATIVO	MODERADA	4,17	12,67	PMSB	REQUER POUCA MANUTENÇÃO
FLORES DO PIAUÍ	POÇO Nº 01	EBARA BHS 511/12 3.500 RPM	R. HERCULANO BARBOSA	SEM DADOS	NÃO INFORMADO	1,23	12,00	AGESPISA	
FLORES DO PIAUÍ	POÇO Nº 02	EBARA BHS 516/10 3.500 RPM	R. BAURI	SEM DADOS	NÃO INFORMADO	1,54	25,00	AGESPISA	
FLORES DO PIAUÍ	Nº 01	BOMBA	RUA DO COLÉGIO	ATIVO	BOA	3,33	27,37	PMSB	SÓ NECESSITA LIMPEZA
FLORES DO PIAUÍ	Nº 02	BOMBA	RUA DO COLÉGIO	ATIVO	BOA	9,44	24,33	PMSB	SÓ NECESSITA LIMPEZA

MUNICÍPIO	NOME DO ATIVO	EQUIPAMENTO	ENDEREÇO	SITUAÇÃO	CONDIÇÃO	VAZÃO (L/S)	POTÊNCIA (CV)	FONTE DOS DADOS	OBSERVAÇÕES
FLORIANO	1,00	EBARA BHS 511-6 3.500 RPM	RUA ROSSAMIO CARLOS	ATIVO	BOA	5,00	6,00	RELATÓRIO	
FLORIANO	2,00	EBARA BHS 511/6 3.500RPM	ZÉ PEREIRA	ATIVO	NÃO INFORMADO	3,61	6,00	RELATÓRIO	
FLORIANO	3,00	EBARA 511/12	RUA 02, REDE NOVA	ATIVO	BOA	7,78	12,50	RELATÓRIO	
FLORIANO	4,00	EBARA 412/6 5 HP	RUA FRANCISCO URQUÍZA	ATIVO	BOA	3,06	5,00	RELATÓRIO	
FLORIANO	5,00	DESATIVADO	RUA MAESTRO EUGÊNIO PEREIRA	INATIVO	RUIM	2,78	6,00	RELATÓRIO	
FLORIANO	6,00	LEÃO R20-11 3.500RPM	RUA PROJETADA 1	ATIVO	MODERADA	3,33	11,00	RELATÓRIO	
FLORIANO	7,00	EBARA 512-8	RUA JOSÉ MENDES VIEIRA	ATIVO	MODERADA	2,36	12,50	RELATÓRIO	
FLORIANO	10,00	NA	RUA ROSSAMIO CARLOS	ATIVO	BOA	3,79	N.A.	RELATÓRIO	
FLORIANO	11,00	NA	RUA JOSÉ OLIGÁRIO CORREA	ATIVO	MODERADA	3,79	N.A.	RELATÓRIO	
FLORIANO	8,00	LEÃO R11/12 3.450 RPM	CJ. FILADELFO	INATIVO	RUIM	2,78	8,00	RELATÓRIO	
FLORIANO	9,00	EBARA 511/11	CJ. FILADELFO	INATIVO	RUIM	4,44	12,50	RELATÓRIO	
FRANCISCO AYRES	POÇO Nº 01	EBARA BHS411/6 3.500 RPM	PRAÇA ALFERES MATIAS	SEM DADOS	NÃO INFORMADO	0,41	3,50	AGESPISA	
FRANCISCO AYRES	POÇO Nº 02	EBARA BHS 511/9 3.500RPM	RUA DO AMARANTE	SEM DADOS	NÃO INFORMADO	0,93	10,00	AGESPISA	
FRANCISCO AYRES	POÇO Nº 03	VAMBRO UBE 634324 3.500 RPM	RUA FELICIANO	SEM DADOS	NÃO INFORMADO	0,77	12,50	AGESPISA	
GILBUÉS	POÇO 01	EBARA BHS 512-14 22,5 HP	SEM DADOS	SEM DADOS	NÃO INFORMADO	7,22	22,50	AGESPISA	
GILBUÉS	POÇO 02	EBARA 4R5 – 10 1,5HP	SEM DADOS	SEM DADOS	NÃO INFORMADO	1,67	1,5	AGESPISA	
GILBUÉS	POÇO 03	EBARA 4BPS5F-18 3,5	SEM DADOS	SEM DADOS	NÃO INFORMADO	1,67	3,50	AGESPISA	
GILBUÉS	POÇO 04	EBARA 4 BPS – 3F–07 1HP	SEM DADOS	SEM DADOS	NÃO INFORMADO	1,67	1,00	AGESPISA	
GILBUÉS	POÇO 05	EBARA BHS 412-4 3,5 HP	SEM DADOS	SEM DADOS	NÃO INFORMADO	1,67	3,50	AGESPISA	
GILBUÉS	POÇO 06	EBARA BHS 412-3 2,5 HP	SEM DADOS	SEM DADOS	NÃO INFORMADO	1,11	2,50	AGESPISA	
GILBUÉS	POÇO 07	EBARA BHS 512-5 7,5 HP	SEM DADOS	SEM DADOS	NÃO INFORMADO	6,39	,5	AGESPISA	
GILBUÉS	POÇO 08	EBARA 512 – 6 10HP	SEM DADOS	SEM DADOS	NÃO INFORMADO	5,00	10	AGESPISA	

MUNICÍPIO	NOME DO ATIVO	EQUIPAMENTO	ENDEREÇO	SITUAÇÃO	CONDIÇÃO	VAZÃO (L/S)	POTÊNCIA (CV)	FONTE DOS DADOS	OBSERVAÇÕES
GILBUÉS	POÇO 1	BAIRRO SÃO JOSÉ	N.I.	SEM DADOS	NÃO INFORMADO	SEM DADOS	SEM DADOS	INFO REQUEST	
GILBUÉS	POÇO 1	BAIRRO SÃO JOSÉ CRECHE RAILON SERAINE	N.I.	SEM DADOS	NÃO INFORMADO	SEM DADOS	SEM DADOS	INFO REQUEST	
GILBUÉS	POÇO 1	BAIRRO SANTO ANTÔNIO RUA AUGUSTO MARTINS	N.I.	SEM DADOS	NÃO INFORMADO	SEM DADOS	SEM DADOS	INFO REQUEST	
GILBUÉS	POÇO 1	BAIRRO SANTO ANTÔNIO USP	N.I.	SEM DADOS	NÃO INFORMADO	SEM DADOS	SEM DADOS	INFO REQUEST	
GILBUÉS	POÇO 1	SANTO ANTÔNIO	N.I.	SEM DADOS	NÃO INFORMADO	SEM DADOS	SEM DADOS	INFO REQUEST	
GILBUÉS	POÇO 1	BAIRRO CASTANHEIRO	N.I.	SEM DADOS	NÃO INFORMADO	SEM DADOS	SEM DADOS	INFO REQUEST	
GILBUÉS	POÇO 1	BAIRRO VIDA NOVA	N.I.	SEM DADOS	NÃO INFORMADO	SEM DADOS	SEM DADOS	INFO REQUEST	
GILBUÉS	POÇO 2	BAIRRO VIDA NOVA	N.I.	SEM DADOS	NÃO INFORMADO	SEM DADOS	SEM DADOS	INFO REQUEST	
GILBUÉS	POÇO 1	BAIRRO SÃO BENEDITO	N.I.	SEM DADOS	NÃO INFORMADO	SEM DADOS	SEM DADOS	INFO REQUEST	
GILBUÉS	POÇO 2	BAIRRO SÃO BENEDITO	N.I.	SEM DADOS	NÃO INFORMADO	SEM DADOS	SEM DADOS	INFO REQUEST	
GUADALUPE	POÇO Nº 01	SEM DADOS	BAIRRO CRUZETA	SEM DADOS	NÃO INFORMADO	SEM DADOS	SEM DADOS	AGESPISA	
ITAUEIRA	POÇO Nº 1	EBARA 512/11	JUAREZ	SEM DADOS	NÃO INFORMADO	1,54	20,00	AGESPISA	
ITAUEIRA	POÇO Nº 2	DESATIVADO	MARGEM DA RODOVIA	INATIVO	NÃO INFORMADO	2,16	37,50	AGESPISA	
ITAUEIRA	POÇO Nº 3	EBARA 675-13	MARGEM DA RODOVIA	SEM DADOS	NÃO INFORMADO	6,17	60,00	AGESPISA	
ITAUEIRA	POÇO Nº 4	EBARA 512/10	RESERVATÓRIO	SEM DADOS	NÃO INFORMADO	2,08	15,00	AGESPISA	
ITAUEIRA	Nº 01	BOMBA	SAA SEDE	ATIVO	MODERADA	5,55	SEM DADOS	PMSB	A ÁREA DOS POÇOS E RESERVATÓRIOS ENCONTRAM-SE TOMADAS POR VEGETAÇÃO DIFICULTANDO A ENTRADA PARA INSPEÇÃO E MANUTENÇÃO DO SISTEMA
ITAUEIRA	Nº 02	BOMBA	SAA SEDE	INATIVO	MODERADA	SEM DADOS	SEM DADOS	PMSB	A ÁREA DOS POÇOS E RESERVATÓRIOS ENCONTRAM-SE TOMADAS POR VEGETAÇÃO DIFICULTANDO A ENTRADA PARA INSPEÇÃO E MANUTENÇÃO DO SISTEMA

MUNICÍPIO	NOME DO ATIVO	EQUIPAMENTO	ENDEREÇO	SITUAÇÃO	CONDIÇÃO	VAZÃO (L/S)	POTÊNCIA (CV)	FONTE DOS DADOS	OBSERVAÇÕES
ITAUEIRA	N° 03	BOMBA	SAA SEDE	ATIVO	MODERADA	19,44	SEM DADOS	PMSB	A ÁREA DOS POÇOS E RESERVATÓRIOS ENCONTRAM-SE TOMADAS POR VEGETAÇÃO DIFICULTANDO A ENTRADA PARA INSPEÇÃO E MANUTENÇÃO DO SISTEMA
JERUMENHA	POÇO Nº 1	EBARA BHS+412/11 3.500 RPM	PRAÇA BERTOLÍNIO FILHO	ATIVO	MODERADA	0,77	8,00	AGESPISA/PMSB	ÁREAS DOS MANANCIAS NÃO POSSUEM CERCA OU MURO DE PROTEÇÃO DOS POÇOS E EQUIPAMENTOS
JERUMENHA	POÇO Nº 2	ABARA 412/11 0 RPM	R. DESEMBARCADOR FREITAS	ATIVO	MODERADA	1,16	12,16	AGESPISA/PMSB	ÁREAS DOS MANANCIAS NÃO POSSUEM CERCA OU MURO DE PROTEÇÃO DOS POÇOS E EQUIPAMENTOS
JERUMENHA	POÇO Nº 3	EBARA BHS 512/8 3.500 RPM	AV TANCREDO NEVES	ATIVO	MODERADA	1,54	12,67	AGESPISA/PMSB	ÁREAS DOS MANANCIAS NÃO POSSUEM CERCA OU MURO DE PROTEÇÃO DOS POÇOS E EQUIPAMENTOS
JERUMENHA	POÇO Nº 4	EBARA BHS 4BPSI 13/16	RESERVATÓRIO	ATIVO	MODERADA	1,08	3,00	AGESPISA/PMSB	ÁREAS DOS MANANCIAS NÃO POSSUEM CERCA OU MURO DE PROTEÇÃO DOS POÇOS E EQUIPAMENTOS
JERUMENHA	N° 01	BOMBA	POVOADO BARRA DO LANCE	ATIVO	MODERADA	4,44	SEM DADOS	PMSB	ÁREA DOS POÇOS SEM NENHUM TIPO DE PROTEÇÃO (MURO OU CERCA)
JERUMENHA	N° 02	BOMBA	POVOADO BARRA DO LANCE	ATIVO	MODERADA	4,44	SEM DADOS	PMSB	ÁREA DOS POÇOS SEM NENHUM TIPO DE PROTEÇÃO (MURO OU CERCA)
JERUMENHA	N° 03	BOMBA	POVOADO BARRA DO LANCE	ATIVO	MODERADA	4,44	SEM DADOS	PMSB	ÁREA DOS POÇOS SEM NENHUM TIPO DE PROTEÇÃO (MURO OU CERCA)
JERUMENHA	N° 04	BOMBA	POVOADO BARRA DO LANCE	ATIVO	MODERADA	2,22	SEM DADOS	PMSB	ÁREA DOS POÇOS SEM NENHUM TIPO DE PROTEÇÃO (MURO OU CERCA)

MUNICÍPIO	NOME DO ATIVO	EQUIPAMENTO	ENDEREÇO	SITUAÇÃO	CONDIÇÃO	VAZÃO (L/S)	POTÊNCIA (CV)	FONTE DOS DADOS	OBSERVAÇÕES
JERUMENHA	N° 05	BOMBA	POVOADO BARRA DO LANCE	ATIVO	MODERADA	5,56	SEM DADOS	PMSB	ÁREA DOS POÇOS SEM NENHUM TIPO DE PROTEÇÃO (MURO OU CERCA)
JERUMENHA	N° 01	BOMBA	POVOADO DE ARTUR PASSOS	ATIVO	MODERADA	1,81	SEM DADOS	PMSB	ÁREA DOS POÇOS SEM NENHUM TIPO DE PROTEÇÃO (MURO OU CERCA)
JERUMENHA	N° 02	BOMBA	POVOADO DE ARTUR PASSOS	ATIVO	MODERADA	1,11	SEM DADOS	PMSB	ÁREA DOS POÇOS SEM NENHUM TIPO DE PROTEÇÃO (MURO OU CERCA)
JERUMENHA	N° 03	BOMBA	POVOADO DE ARTUR PASSOS	ATIVO	MODERADA	SEM DADOS	SEM DADOS	PMSB	ÁREA DOS POÇOS SEM NENHUM TIPO DE PROTEÇÃO (MURO OU CERCA)
JÚLIO BORGES	POÇO 01	EBARA BHS650-935HP	SEM DADOS	SEM DADOS	NÃO INFORMADO	12,50	35,00	AGESPISA	
JÚLIO BORGES	POÇO 02	EBARA BHS 516-11 30 HP	SEM DADOS	SEM DADOS	NÃO INFORMADO	12,50	30	AGESPISA	
JÚLIO BORGES	POÇO 03	EBARA BHS 516-2 5 HP	SEM DADOS	SEM DADOS	NÃO INFORMADO	11,11	5	AGESPISA	
LANDRI SALES	N° 01	BOMBA	RUA DOM EXPEDITO LOPES, PRÓXIMO AO POSTO DE GÁS	ATIVO	NÃO INFORMADO	3,33	SEM DADOS	PMSB	
LANDRI SALES	N° 02	BOMBA	RUA DOM EXPEDITO LOPES, PRÓXIMO A QUADRA ESPORTIVA	ATIVO	NÃO INFORMADO	8,33	SEM DADOS	PMSB	
LANDRI SALES	N° 03	BOMBA	RUA JOSÉ MARTINS FERREIRA FILHO	ATIVO	NÃO INFORMADO	3,61	SEM DADOS	PMSB	
LANDRI SALES	SEM DADOS	BOMBA	RUA DOM EXPEDITO LOPES	ATIVO	NÃO INFORMADO	SEM DADOS	SEM DADOS	PMSB	
LANDRI SALES	SEM DADOS	BOMBA	AV. TIRADENTES	INATIVO	NÃO INFORMADO	SEM DADOS	SEM DADOS	PMSB	
LANDRI SALES	SEM DADOS	BOMBA	RUA SANTO ANTÔNIO	ATIVO	NÃO INFORMADO	SEM DADOS	SEM DADOS	PMSB	

MUNICÍPIO	NOME DO ATIVO	EQUIPAMENTO	ENDEREÇO	SITUAÇÃO	CONDIÇÃO	VAZÃO (L/S)	POTÊNCIA (CV)	FONTE DOS DADOS	OBSERVAÇÕES
LANDRI SALES	SEM DADOS	BOMBA	BAIRRO SANTA CRUZ	ATIVO	NÃO INFORMADO	SEM DADOS	SEM DADOS	PMSB	
LANDRI SALES	SEM DADOS	BOMBA	BAIRRO BETEL	ATIVO	NÃO INFORMADO	SEM DADOS	SEM DADOS	PMSB	
LANDRI SALES	SEM DADOS	BOMBA	BAIRRO SÃO FRANCISCO	ATIVO	NÃO INFORMADO	SEM DADOS	SEM DADOS	PMSB	
MANOEL EMÍDIO	POÇO 01	EBARA BHS 512-10 15 HP	SEM DADOS	SEM DADOS	NÃO INFORMADO	7,22	15	AGESPISA	
MANOEL EMÍDIO	POÇO 02	EBARA BHS 516-13 30 HP	SEM DADOS	SEM DADOS	NÃO INFORMADO	13,89	30	AGESPISA	
MANOEL EMÍDIO	N° 01	BOMBA	SAA SEDE	ATIVO	RUIM	7,22	17,23	PMSB	
MANOEL EMÍDIO	N° 02	BOMBA	SAA SEDE	ATIVO	RUIM	15,28	25,34	PMSB	
MANOEL EMÍDIO	SEM DADOS	BOMBA	BAIRRO MANCAMBIRA	ATIVO	NÃO INFORMADO	2,22	3,50	PMSB	
MANOEL EMÍDIO	SEM DADOS	BOMBA	BAIRRO ALTAMIRA	ATIVO	NÃO INFORMADO	2,22	3,50	PMSB	
MARCOS PARENTE	POÇO Nº 1	EBARA BHS 512/8 3.500 RPM	PRAÇA PEDROSA DE LUNA	SEM DADOS	NÃO INFORMADO	2,31	12,00	AGESPISA	
MARCOS PARENTE	POÇO Nº 2	EBARA 512-8	PRÓXIMO AO COLÉGIO	SEM DADOS	NÃO INFORMADO	2,31	12,00	AGESPISA	
MARCOS PARENTE	POÇO Nº 4	EBARA 512-8	TRAVESSA GETÚLIO VARGAS	SEM DADOS	NÃO INFORMADO	SEM DADOS	12,00	AGESPISA	
MARCOS PARENTE	POÇO 1	SEM DADOS	BAIRRO CENTRO "PÇA PEDROSA DE LUNA	ATIVO	BOA	SEM DADOS	SEM DADOS	INFO REQUEST	
MARCOS PARENTE	POÇO 2	SEM DADOS	BAIRRO CENTRO "PÇA DIRNO PIRES "	ATIVO	BOA	SEM DADOS	SEM DADOS	INFO REQUEST	
MARCOS PARENTE	POÇO 3	SEM DADOS	BAIRRO FREI JOSE APICELA	ATIVO	BOA	6,94	SEM DADOS	INFO REQUEST	
MARCOS PARENTE	SEM DADOS	SEM DADOS	SEM DADOS	SEM DADOS	NÃO INFORMADO	SEM DADOS	SEM DADOS	INFO REQUEST	
MARCOS PARENTE	SEM DADOS	SEM DADOS	SEM DADOS	SEM DADOS	NÃO INFORMADO	SEM DADOS	SEM DADOS	INFO REQUEST	
MARCOS PARENTE	SEM DADOS	SEM DADOS	SEM DADOS	SEM DADOS	NÃO INFORMADO	SEM DADOS	SEM DADOS	INFO REQUEST	
MARCOS PARENTE	SEM DADOS	SEM DADOS	SEM DADOS	SEM DADOS	NÃO INFORMADO	SEM DADOS	SEM DADOS	INFO REQUEST	
MARCOS PARENTE	SEM DADOS	SEM DADOS	SEM DADOS	SEM DADOS	NÃO INFORMADO	SEM DADOS	SEM DADOS	INFO REQUEST	
MARCOS PARENTE	N° 01	BOMBA	SAA SEDE	ATIVO	NÃO INFORMADO	6,39	12,60	PMSB	

MUNICÍPIO	NOME DO ATIVO	EQUIPAMENTO	ENDEREÇO	SITUAÇÃO	CONDIÇÃO	VAZÃO (L/S)	POTÊNCIA (CV)	FONTE DOS DADOS	OBSERVAÇÕES
MARCOS PARENTE	N° 02	BOMBA	SAA SEDE	ATIVO	NÃO INFORMADO	6,39	12,60	PMSB	
MARCOS PARENTE	N° 03	BOMBA	SAA SEDE	INATIVO	NÃO INFORMADO	SEM DADOS	SEM DADOS	PMSB	
MARCOS PARENTE	N° 04	BOMBA	SAA SEDE	ATIVO	MODERADA	4,44	7,60	PMSB	
MARCOS PARENTE	SEM DADOS	BOMBA	POVOADO COCAL	ATIVO	NÃO INFORMADO	SEM DADOS	SEM DADOS	PMSB	
MARCOS PARENTE	SEM DADOS	BOMBA	POVOADO COCAL	ATIVO	NÃO INFORMADO	SEM DADOS	SEM DADOS	PMSB	
MONTE ALEGRE DO PIAUÍ	N° 01	BOMBA	RUA SIQUEIRA CAMPOS, CENTRO	ATIVO	RUIM	1,39	15,00	PMSB	NECESSIDADE DE ADEQUAÇÕES NAS ESTRUTURAS (ALVENARIA, HIDRÁULICA, ELÉTRICA)
MONTE ALEGRE DO PIAUÍ	N° 02	BOMBA	AV. DR. HÉLIO DE CARVALHO MATOS, CENTRO	ATIVO	RUIM	2,01	15,00	PMSB	NECESSIDADE DE ADEQUAÇÕES NAS ESTRUTURAS (ALVENARIA, HIDRÁULICA, ELÉTRICA)
MONTE ALEGRE DO PIAUÍ	N° 03	BOMBA	AVENIDA LUIZ BRANDÃO, CENTRO	ATIVO	RUIM	1,62	10,00	PMSB	NECESSIDADE DE ADEQUAÇÕES NAS ESTRUTURAS (ALVENARIA, HIDRÁULICA, ELÉTRICA)
MORRO CABEÇA NO TEMPO	POÇO 05	SEM DADOS	RUA DA GLORIA - CIDADE VELHA	ATIVO	BOA	1,39	SEM DADOS	INFO REQUEST	
MORRO CABEÇA NO TEMPO	POÇO 06	SEM DADOS	RUA ABRAAO ALVES - CIDADE VELHA	ATIVO	BOA	2,22	SEM DADOS	INFO REQUEST	
MORRO CABEÇA NO TEMPO	N° 01	BOMBA	RUA ABRAÃO LOPES, BAIRRO ALTO SANTA TEREZA	ATIVO	RUIM	0,55	SEM DADOS	PMSB	NECESSIDADE DE ADEQUAÇÕES NAS ESTRUTURAS (ALVENARIA, HIDRÁULICA, ELÉTRICA)
MORRO CABEÇA NO TEMPO	N° 02	BOMBA	RUA NOSSA SENHORA DA GLÓRIA, BAIRRO CIDADE VELHA, PRÓXIMO A CHÁCARA DO SR. ANTÔNIO CABOCO	ATIVO	RUIM	0,55	1,50	PMSB	NECESSIDADE DE ADEQUAÇÕES NAS ESTRUTURAS (ALVENARIA, HIDRÁULICA, ELÉTRICA)
MORRO CABEÇA NO TEMPO	N° 10	BOMBA	RUA PROJETADA 01, BAIRRO ALTO SANTA TEREZA	INATIVO	NÃO INFORMADO	11,11	SEM DADOS	PMSB	

MUNICÍPIO	NOME DO ATIVO	EQUIPAMENTO	ENDEREÇO	SITUAÇÃO	CONDIÇÃO	VAZÃO (L/S)	POTÊNCIA (CV)	FONTE DOS DADOS	OBSERVAÇÕES
NAZARÉ DO PIAUÍ	N° 02	BOMBA	SAA CENTRO	ATIVO	MODERADA	0,46	SEM DADOS	PMSB	A ÁREA DOS POÇOS E RESERVATÓRIOS ENCONTRAM-SE TOMADAS POR VEGETAÇÃO DIFICULTANDO A ENTRADA PARA INSPEÇÃO E MANUTENÇÃO DO SISTEMA
NAZARÉ DO PIAUÍ	N° 03	BOMBA	SAA CENTRO	ATIVO	MODERADA	0,93	SEM DADOS	PMSB	A ÁREA DOS POÇOS E RESERVATÓRIOS ENCONTRAM-SE TOMADAS POR VEGETAÇÃO DIFICULTANDO A ENTRADA PARA INSPEÇÃO E MANUTENÇÃO DO SISTEMA
NAZARÉ DO PIAUÍ	N° 04	BOMBA	SAA CENTRO	ATIVO	MODERADA	0,93	SEM DADOS	PMSB	A ÁREA DOS POÇOS E RESERVATÓRIOS ENCONTRAM-SE TOMADAS POR VEGETAÇÃO DIFICULTANDO A ENTRADA PARA INSPEÇÃO E MANUTENÇÃO DO SISTEMA
NAZARÉ DO PIAUÍ	N° 05	BOMBA	SAA CENTRO	ATIVO	MODERADA	0,93	SEM DADOS	PMSB	A ÁREA DOS POÇOS E RESERVATÓRIOS ENCONTRAM-SE TOMADAS POR VEGETAÇÃO DIFICULTANDO A ENTRADA PARA INSPEÇÃO E MANUTENÇÃO DO SISTEMA
NAZARÉ DO PIAUÍ	N° 06	BOMBA	SAA CENTRO	ATIVO	MODERADA	0,93	SEM DADOS	PMSB	A ÁREA DOS POÇOS ENCONTRAM-SE TOMADAS POR VEGETAÇÃO DIFICULTANDO A ENTRADA PARA INSPEÇÃO E MANUTENÇÃO DO SISTEMA
NAZARÉ DO PIAUÍ	SEM DADOS	BOMBA	BAIRRO BR - I	ATIVO	MODERADA	1,36	2,50	PMSB	LOCAL ABERTO SEM QUALQUER TIPO DE PROTEÇÃO CONTRA A ENTRADA DE ESTRANHOS E ANIMAIS
NAZARÉ DO PIAUÍ	SEM DADOS	BOMBA	BAIRRO BR - II	ATIVO	MODERADA	SEM DADOS	SEM DADOS	PMSB	LOCAL CERCADO, MAS COM VEGETAÇÃO ALTA

MUNICÍPIO	NOME DO ATIVO	EQUIPAMENTO	ENDEREÇO	SITUAÇÃO	CONDIÇÃO	VAZÃO (L/S)	POTÊNCIA (CV)	FONTE DOS DADOS	OBSERVAÇÕES
NAZARÉ DO PIAUÍ	SEM DADOS	BOMBA	RUA N. S. NAZARÉ	ATIVO	MODERADA	SEM DADOS	SEM DADOS	PMSB	ÁREA ABERTA SEM PROTEÇÃO (CERCAS) COM ACESSO A PESSOAS ESTRANHAS E ANIMAIS
NAZARÉ DO PIAUÍ	N° 01	BOMBA	BAIRRO VAQUEJADA - BURITI 3	ATIVO	MODERADA	SEM DADOS	SEM DADOS	PMSB	AS ÁREAS DOS POÇOS 1 E 2 ESTÃO ABERTAS, PERMITINDO O ACESSO A PESSOAS ESTRANHAS E ANIMAIS
NAZARÉ DO PIAUÍ	N° 02	BOMBA	BAIRRO VAQUEJADA - BURITI 3	ATIVO	MODERADA	SEM DADOS	1,50	PMSB	AS ÁREAS DOS POÇOS 1 E 2 ESTÃO ABERTAS, PERMITINDO O ACESSO A PESSOAS ESTRANHAS E ANIMAIS
NAZARÉ DO PIAUÍ	SEM DADOS	BOMBA	BAIRRO CIPAÚBA	ATIVO	MODERADA	SEM DADOS	2,00	PMSB	ÁREA DO POÇO ESTÁ ABERTA, PERMITINDO O ACESSO A PESSOAS ESTRANHAS E ANIMAIS
NAZARÉ DO PIAUÍ	SEM DADOS	BOMBA	BAIRRO PERMISSÃO	ATIVO	MODERADA	SEM DADOS	2,00	PMSB	ÁREA DO POÇO ESTÁ ABERTA, PERMITINDO O ACESSO A PESSOAS ESTRANHAS E ANIMAIS
NOVA SANTA RITA	POÇO 1	EBARA BHS 412-08 06HP	RESERVATÓRIO	SEM DADOS	NÃO INFORMADO	0,77	SEM DADOS	AGESPISA	
NOVA SANTA RITA	POÇO 2	SEM DADOS	DESATIVADO	INATIVO	NÃO INFORMADO	SEM DADOS	SEM DADOS	AGESPISA	
NOVA SANTA RITA	POÇO 3	EBARA BHS 412- 08HP	R LUDUGERO B. DE MOURA	SEM DADOS	NÃO INFORMADO	0,77	SEM DADOS	AGESPISA	
PAES LANDIM	POÇO 1	EBARA BHS 512-10 15HP	R. SÃO JOÃO	SEM DADOS	NÃO INFORMADO	SEM DADOS	SEM DADOS	AGESPISA	
PAES LANDIM	POÇO 2	SEM DADOS	DESATIVADO	INATIVO	NÃO INFORMADO	SEM DADOS	SEM DADOS	AGESPISA	
PAES LANDIM	POÇO 3	EBARA BHS 511-10 12HP	RUA PIAUÍ	SEM DADOS	NÃO INFORMADO	1,70	SEM DADOS	AGESPISA	
PAES LANDIM	POÇO 4	EBARA BHS 512-10 15HP	AV ALCEBÍADES DE ARAUJO DIAS	SEM DADOS	NÃO INFORMADO	0,93	SEM DADOS	AGESPISA	
PAES LANDIM	N° 01	BOMBA	TRAV. FONTE DE FÁTIMA	ATIVO	NÃO INFORMADO	SEM DADOS	5,00	PMSB	
PAES LANDIM	N° 02	BOMBA	RUA SÃO JOÃO	ATIVO	MODERADA	SEM DADOS	10,00	PMSB	ÁREA NÃO CERCADA
PAES LANDIM	N° 03	BOMBA	RUA PIAUÍ	ATIVO	NÃO INFORMADO	3,61	10,00	PMSB	

MUNICÍPIO	NOME DO ATIVO	EQUIPAMENTO	ENDEREÇO	SITUAÇÃO	CONDIÇÃO	VAZÃO (L/S)	POTÊNCIA (CV)	FONTE DOS DADOS	OBSERVAÇÕES
PAES LANDIM	N° 05	BOMBA	AV. ARAÚJO DIAS, PRÓXIMO AO POSTO DE GASOLINA	ATIVO	MODERADA	SEM DADOS	SEM DADOS	PMSB	ÁREA NÃO CERCADA
PAJEÚ DO PIAUÍ	POÇO 01 URBANO	SEM DADOS	CENTRO	ATIVO	BOA	6,94	SEM DADOS	INFO REQUEST	
PAJEÚ DO PIAUÍ	POÇO 02 URBANO	SEM DADOS	VILA NOVA I	ATIVO	BOA	5,00	SEM DADOS	INFO REQUEST	
PAJEÚ DO PIAUÍ	POÇO 03 URBANO	SEM DADOS	VILA NOVA II	ATIVO	BOA	6,94	SEM DADOS	INFO REQUEST	
PAJEÚ DO PIAUÍ	N° 01	BOMBA	SAA SEDE	ATIVO	MODERADA	2,22	7,00	PMSB	NÃO POSSUE CERCA OU MURO DE PROTEÇÃO
PAJEÚ DO PIAUÍ	N° 02	BOMBA	SAA SEDE	ATIVO	MODERADA	8,33	20,00	PMSB	NÃO POSSUE CERCA OU MURO DE PROTEÇÃO
PAJEÚ DO PIAUÍ	N° 03	BOMBA	SAA SEDE	ATIVO	NÃO INFORMADO	3,33	3,04	PMSB	
PAJEÚ DO PIAUÍ	N° 04	BOMBA	SAA SEDE	ATIVO	MODERADA	3,33	7,60	PMSB	NÃO POSSUE CERCA OU MURO DE PROTEÇÃO
PALMEIRA DO PIAUÍ	POÇO 01	EBARA BHS 511-8 8 HP	SEM DADOS	SEM DADOS	NÃO INFORMADO	4,17	8,00	AGESPISA	
PALMEIRA DO PIAUÍ	POÇO 02	EBARA BHS 512-10 15HP	SEM DADOS	SEM DADOS	NÃO INFORMADO	7,22	15,00	AGESPISA	
PALMEIRA DO PIAUÍ	N° 01	BOMBA	RUA ANTONIO PINHEIRO	ATIVO	RUIM	6,94	17,00	PMSB	NECESSIDADE DE ADEQUAÇÕES NAS ESTRUTURAS (ALVENARIA, HIDRÁULICA, ELÉTRICA)
PALMEIRA DO PIAUÍ	N° 01 A	BOMBA	RUA 09 DE JULHO	ATIVO	RUIM	4,16	10,00	PMSB	NECESSIDADE DE ADEQUAÇÕES NAS ESTRUTURAS (ALVENARIA, HIDRÁULICA, ELÉTRICA)
PALMEIRA DO PIAUÍ	N° 02	BOMBA	RUA SETE DE SETEMBRO - POÇO DA LAVANDERIA	ATIVO	RUIM	2,77	5,50	PMSB	NECESSIDADE DE ADEQUAÇÕES NAS ESTRUTURAS (ALVENARIA, HIDRÁULICA, ELÉTRICA)
PALMEIRA DO PIAUÍ	N° 03	BOMBA	RUA ISABEL ARAÚJO - POÇO DA IGREJA SANTO EXPEDITO	ATIVO	RUIM	2,77	5,50	PMSB	NECESSIDADE DE ADEQUAÇÕES NAS ESTRUTURAS (ALVENARIA, HIDRÁULICA, ELÉTRICA)
PARNAGUÁ	POÇO 01 - ALCIDES DESATIVADO	EBARA 4BPS-16 5,5 HP	SEM DADOS	INATIVO	NÃO INFORMADO	1,33	5,50	AGESPISA	
PARNAGUÁ	POÇO 02 - CHINA	EBARA 4BPS5-23 5 HP	SEM DADOS	SEM DADOS	NÃO INFORMADO	1,67	5	AGESPISA	

MUNICÍPIO	NOME DO ATIVO	EQUIPAMENTO	ENDEREÇO	SITUAÇÃO	CONDIÇÃO	VAZÃO (L/S)	POTÊNCIA (CV)	FONTE DOS DADOS	OBSERVAÇÕES
PARNAGUÁ	POÇO 03 - AEROPOR TO	EBARA BHS 511-12 12HP	SEM DADOS	SEM DADOS	NÃO INFORMADO	4,44	12	AGESPISA	
PARNAGUÁ	POÇO 04 - NENEM	EBARA BHS 412-10 7,5HP	SEM DADOS	SEM DADOS	NÃO INFORMADO	2,22	7,5	AGESPISA	
PARNAGUÁ	POÇO 05 - MESSIAS	EBARA 4BPS 5-23 5 HP	SEM DADOS	SEM DADOS	NÃO INFORMADO	1,67	5,00	AGESPISA	
PARNAGUÁ	POÇO 06 – JOANINH A / 2º AEROPOR TO	EBARA BHS 512-6 10 HP	SEM DADOS	SEM DADOS	NÃO INFORMADO	1,67	10,00	AGESPISA	
PARNAGUÁ	POÇO 07 - CALMOM	EBARA 4BPS-9I24 6 HP	SEM DADOS	SEM DADOS	NÃO INFORMADO	1,11	6,00	AGESPISA	
PARNAGUÁ	POÇO 08 - LEOMIAS	EBARA 4BPS-10F-15 6 HP	SEM DADOS	SEM DADOS	NÃO INFORMADO	6,39	6,00	AGESPISA	
PARNAGUÁ	POÇO 09 - ETA	EBARA 512-13 20HP	SEM DADOS	SEM DADOS	NÃO INFORMADO	3,33	20,00	AGESPISA	
PARNAGUÁ	POÇO 10 – DEOM ALUGADO	EBARA 411-7 4HP	SEM DADOS	SEM DADOS	NÃO INFORMADO	2,50	4,00	AGESPISA	
PAVUSSU	POÇO Nº 1	DESATIVADO	PRAÇA PETRÔNIO PORTELA	INATIVO	NÃO INFORMADO	2,70	22,50	AGESPISA	
PAVUSSU	POÇO Nº 2	EBARA BHS 512-14 3.500 RPM	CAIXA D'ÁGUA	SEM DADOS	NÃO INFORMADO	2,47	32,50	AGESPISA	
PAVUSSU	Nº 01	BOMBA	RUA JOSÉ SALUSTIANO DA SILVA	INATIVO	BOA	SEM DADOS	SEM DADOS	PMSB	APENAS LIMPEZA
PAVUSSU	Nº 02	BOMBA	RUA JOSÉ RIBAMAR DE FREITAS	ATIVO	RUIM	11,11	SEM DADOS	PMSB	CONTROLE PRECÁRIO DE ACESSO A ESTRANHOS OU ANIMAIS, SEM SINALIZAÇÃO OU IDENTIFICAÇÃO ADEQUADOS
PEDRO LAURENTINO	POÇO 01	SEM DADOS	SEDE - ÁREA URBANA	ATIVO	BOA	3,33	SEM DADOS	INFO REQUEST	
PEDRO LAURENTINO	POÇO 02	SEM DADOS	SEDE - ÁREA URBANA	ATIVO	BOA	1,38	SEM DADOS	INFO REQUEST	
PEDRO LAURENTINO	POÇO 03	SEM DADOS	SEDE - ÁREA URBANA	ATIVO	BOA	55,55	SEM DADOS	INFO REQUEST	
PORTO ALEGRE DO PIAUÍ	POÇO - SEDE 01 - PX HOSPITAL	SEM DADOS	RUA AVELINO PEREIRA DE SÁ, CENTRO, SN,	ATIVO	BOA	11,11	SEM DADOS	INFO REQUEST	

MUNICÍPIO	NOME DO ATIVO	EQUIPAMENTO	ENDEREÇO	SITUAÇÃO	CONDIÇÃO	VAZÃO (L/S)	POTÊNCIA (CV)	FONTE DOS DADOS	OBSERVAÇÕES
			PORTO ALEGRE DO PIAUÍ						
PORTO ALEGRE DO PIAUÍ	POÇO - SEDE 02 - PX OFICINA	SEM DADOS	RUA MARIA DE SÁ RIBEIRO, CENTRO, SN, PORTO ALEGRE DO PIAUÍ	ATIVO	BOA	9,72	SEM DADOS	INFO REQUEST	
PORTO ALEGRE DO PIAUÍ	POÇO - SEDE 03 - PX BENEFICIAMENTO PESCADO	SEM DADOS	RUA DOMINGOS PEREIRA DE SÁ, CENTRO, SN, PORTO ALEGRE DO PIAUÍ	ATIVO	BOA	2,22	SEM DADOS	INFO REQUEST	
PORTO ALEGRE DO PIAUÍ	POÇO - SEDE 04 - PX ESTAÇÃO DE PISCICULTURA	SEM DADOS	PI 372, PORTO ALEGRE DO PIAUÍ	ATIVO	BOA	4,17	SEM DADOS	INFO REQUEST	
PORTO ALEGRE DO PIAUÍ	POÇO - SEDE 05 - PX SUBSTAÇÃO EQUATORIAL	SEM DADOS	RUA DOMINGOS PEREIRA DE SÁ, CENTRO, SN, PORTO ALEGRE DO PIAUÍ	ATIVO	BOA	4,17	SEM DADOS	INFO REQUEST	
PORTO ALEGRE DO PIAUÍ	POÇO - SEDE 06 - PX MATADOURO	SEM DADOS	PI 372, PORTO ALEGRE DO PIAUÍ	ATIVO	BOA	5,56	SEM DADOS	INFO REQUEST	
PORTO ALEGRE DO PIAUÍ	N° 01	BOMBA	SAA SEDE	ATIVO	MODERADA	6,94	SEM DADOS	PMSB	NÃO EXISTE CONTROLE DE ACESSO A ESTRANHOS E ANIMAIS
PORTO ALEGRE DO PIAUÍ	N° 02	BOMBA	RUA MARIA DE SÁ RIBEIRO	ATIVO	MODERADA	2,78	SEM DADOS	PMSB	NÃO EXISTE CONTROLE DE ACESSO A ESTRANHOS E ANIMAIS
REDENÇÃO DO GURGUEIA	POÇO 1	SEM DADOS	ZONA URBANA	ATIVO	BOA	3,86	SEM DADOS	INFO REQUEST	
REDENÇÃO DO GURGUEIA	POÇO 2	SEM DADOS	ZONA URBANA	ATIVO	BOA	4,63	SEM DADOS	INFO REQUEST	
REDENÇÃO DO GURGUEIA	POÇO3	SEM DADOS	ZONA URBANA	ATIVO	BOA	3,47	SEM DADOS	INFO REQUEST	
REDENÇÃO DO GURGUÉIA	N° 01	BOMBA	AV. GETÚLIO VARGAS S/N	ATIVO	RUIM	12,50	22,00	PMSB	NECESSIDADE DE ADEQUAÇÕES NAS ESTRUTURAS (ALVENARIA, HIDRÁULICA, ELÉTRICA)
REDENÇÃO DO GURGUÉIA	N° 02	BOMBA	RUA SÃO JORGE S/N	ATIVO	RUIM	9,72	20,00	PMSB	NECESSIDADE DE ADEQUAÇÕES NAS

MUNICÍPIO	NOME DO ATIVO	EQUIPAMENTO	ENDEREÇO	SITUAÇÃO	CONDIÇÃO	VAZÃO (L/S)	POTÊNCIA (CV)	FONTE DOS DADOS	OBSERVAÇÕES
									ESTRUTURAS (ALVENARIA, HIDRÁULICA, ELÉTRICA)
REDENÇÃO DO GURGUÉIA	N° 03	BOMBA	RUA SETE DE SETEMBRO S/N (RUA PADRE ÂNGELO)	ATIVO	RUIM	11,11	20,00	PMSB	NECESSIDADE DE ADEQUAÇÕES NAS ESTRUTURAS (ALVENARIA, HIDRÁULICA, ELÉTRICA)
RIACHO FRIO	POÇO 01	EBARA BHS 512-6 10HP	SEM DADOS	SEM DADOS	NÃO INFORMADO	6,39	10,00	AGESPISA	
RIACHO FRIO	POÇO 02	EBARA BHS 511-6 6 HP	SEM DADOS	SEM DADOS	NÃO INFORMADO	2,78	6,00	AGESPISA	
RIACHO FRIO	POÇO 1	SEM DADOS	ZONA URBANA	ATIVO	BOA	9,72	SEM DADOS	INFO REQUEST	
RIACHO FRIO	POÇO 2	SEM DADOS	ZONA URBANA	ATIVO	BOA	9,72	SEM DADOS	INFO REQUEST	
RIBEIRA DO PIAUÍ	POÇO 01	SEM DADOS	SEDE	ATIVO	MODERADA	3,33	SEM DADOS	INFO REQUEST	EM OPERAÇÃO PARCIAL (NECESSITA ALGUM EQUIPAMENTO PARA OPERAÇÃO PLENA)
RIBEIRA DO PIAUÍ	POÇO 02	SEM DADOS	SEDE	ATIVO	MODERADA	2,77	SEM DADOS	INFO REQUEST	EM OPERAÇÃO PARCIAL (NECESSITA ALGUM EQUIPAMENTO PARA OPERAÇÃO PLENA)
RIBEIRA DO PIAUÍ	POÇO 03	SEM DADOS	SEDE	ATIVO	MODERADA	3,88	SEM DADOS	INFO REQUEST	EM OPERAÇÃO PARCIAL (NECESSITA ALGUM EQUIPAMENTO PARA OPERAÇÃO PLENA)
RIBEIRA DO PIAUÍ	POÇO 04	SEM DADOS	SEDE	ATIVO	MODERADA	2,22	SEM DADOS	INFO REQUEST	EM OPERAÇÃO PARCIAL (NECESSITA ALGUM EQUIPAMENTO PARA OPERAÇÃO PLENA)
RIBEIRA DO PIAUÍ	N° 01	BOMBA	AV. PRESIDENTE MÉDICI	ATIVO	RUIM	2,78	10,00	PMSB	NECESSIDADE DE ADEQUAÇÕES NAS ESTRUTURAS (ALVENARIA, HIDRÁULICA, ELÉTRICA)
RIBEIRA DO PIAUÍ	N° 02	BOMBA	RUA MANOEL ENÉIAS	ATIVO	RUIM	2,22	8,00	PMSB	NECESSIDADE DE ADEQUAÇÕES NAS ESTRUTURAS (ALVENARIA, HIDRÁULICA, ELÉTRICA)
RIBEIRA DO PIAUÍ	N° 03	BOMBA	LOCALIZADO DENTRO DO	ATIVO	RUIM	1,67	3,00	PMSB	NECESSIDADE DE ADEQUAÇÕES NAS

MUNICÍPIO	NOME DO ATIVO	EQUIPAMENTO	ENDEREÇO	SITUAÇÃO	CONDIÇÃO	VAZÃO (L/S)	POTÊNCIA (CV)	FONTE DOS DADOS	OBSERVAÇÕES
			ESTÁDIO MUNICIPAL						ESTRUTURAS (ALVENARIA, HIDRÁULICA, ELÉTRICA)
RIBEIRA DO PIAUÍ	Nº 04	BOMBA	AV. PRESIDENTE MÉDICI	INATIVO	NÃO INFORMADO	SEM DADOS	SEM DADOS	PMSB	
RIBEIRA DO PIAUÍ	Nº 05	BOMBA	LOCALIZADO DENTRO DO MATADOURO MUNICIPAL	INATIVO	RUIM	SEM DADOS	SEM DADOS	PMSB	POÇO LOCALIZADO EM LUGAR SEM CONTROLE DE ACESSO, SEM SINALIZAÇÃO OU IDENTIFICAÇÃO ADEQUADOS. NÃO HÁ ABRIGO DE EQUIPAMENTOS DE FORÇA
RIBEIRO GONÇALVES	POÇO Nº 1	LEÃO S65/11 3.450 RPM	BAIRRO VILA NOVA	SEM DADOS	NÃO INFORMADO	6,17	35,00	AGESPISA	
RIBEIRO GONÇALVES	POÇO Nº 2	LEÃO R28/6 3.450 RPM	PROX. AO RESERVATORIO	SEM DADOS	NÃO INFORMADO	2,47	12,00	AGESPISA	
RIBEIRO GONÇALVES	POÇO Nº 3	SEM DADOS	SEM DADOS	SEM DADOS	NÃO INFORMADO	SEM DADOS	SEM DADOS	AGESPISA	
RIO GRANDE DO PIAUÍ	POÇO Nº 1	EBARA BHS516/11 3.500 RPM	RUA DA LIBERDADE	SEM DADOS	NÃO INFORMADO	2,70	30,00	AGESPISA	
RIO GRANDE DO PIAUÍ	POÇO Nº 2	EBARA BHS 516/13 3.500 RPM	RUA DA VITÓRIA	SEM DADOS	NÃO INFORMADO	2,70	30,00	AGESPISA	
RIO GRANDE DO PIAUÍ	POÇO Nº 3	BOMBA LEAO 4R6 PB 25	MUNDICA SIQUEIRA PROCOPIO	SEM DADOS	NÃO INFORMADO	2,08	5,00	AGESPISA	
SANTA FILOMENA	POÇO 1	SEM DADOS	BAIRRO PRIMAVERA 1	ATIVO	BOA	1,39	SEM DADOS	INFO REQUEST	EM OPERAÇÃO PLENA
SANTA FILOMENA	POÇO 2	SEM DADOS	BAIRRO PRIMAVERA 2	ATIVO	BOA	0,83	SEM DADOS	INFO REQUEST	EM OPERAÇÃO PLENA
SANTA FILOMENA	POÇO 3	SEM DADOS	BAIRRO BELA VISTA	ATIVO	BOA	1,11	SEM DADOS	INFO REQUEST	EM OPERAÇÃO PLENA
SANTA FILOMENA	POÇO 4	SEM DADOS	NOVO HORIZONTE 1	ATIVO	BOA	0,97	SEM DADOS	INFO REQUEST	EM OPERAÇÃO PLENA
SANTA FILOMENA	POÇO 5	SEM DADOS	NOVO HORIZONTE 2	ATIVO	BOA	0,97	SEM DADOS	INFO REQUEST	EM OPERAÇÃO PLENA
SANTA FILOMENA	POÇO 6	SEM DADOS	BREJO DAS OVELHAS	ATIVO	BOA	0,56	SEM DADOS	INFO REQUEST	EM OPERAÇÃO PLENA
SANTA FILOMENA	POÇO 7	SEM DADOS	MATADOURO	ATIVO	BOA	0,56	SEM DADOS	INFO REQUEST	EM OPERAÇÃO PLENA

MUNICÍPIO	NOME DO ATIVO	EQUIPAMENTO	ENDEREÇO	SITUAÇÃO	CONDIÇÃO	VAZÃO (L/S)	POTÊNCIA (CV)	FONTE DOS DADOS	OBSERVAÇÕES
SANTA FILOMENA	CAIXA D'ÁGUA	SEM DADOS	MATADOURO	ATIVO	BOA	SEM DADOS	SEM DADOS	INFO REQUEST	EM OPERAÇÃO PLENA
SANTA FILOMENA	POÇO 8	SEM DADOS	AEROPORTO	ATIVO	BOA	0,69	SEM DADOS	INFO REQUEST	EM OPERAÇÃO PLENA
SANTA FILOMENA	POÇO 9	SEM DADOS	PÉ DA LADEIRA	ATIVO	BOA	0,83	SEM DADOS	INFO REQUEST	EM OPERAÇÃO PLENA
SANTA FILOMENA	N° 01	BOMBA	RUA LEÔNIDAS MELO, BAIRRO CENTRO	ATIVO	RUIM	SEM DADOS	SEM DADOS	PMSB	NECESSIDADE DE ADEQUAÇÕES NAS ESTRUTURAS (ALVENARIA, HIDRÁULICA, ELÉTRICA)
SANTA FILOMENA	N° 02	BOMBA	RUA 12 DE OUTUBRO, BAIRRO BELA VISTA	ATIVO	RUIM	1,80	7,00	PMSB	NECESSIDADE DE ADEQUAÇÕES NAS ESTRUTURAS (ALVENARIA, HIDRÁULICA, ELÉTRICA)
SANTA FILOMENA	N° 03	BOMBA	RUA BOA VISTA, BAIRRO PRIMAVERA	ATIVO	RUIM	1,80	7,00	PMSB	NECESSIDADE DE ADEQUAÇÕES NAS ESTRUTURAS (ALVENARIA, HIDRÁULICA, ELÉTRICA)
SANTA FILOMENA	N° 04	BOMBA	RUA BOA VISTA, SETOR BOA ESPERANÇA II	ATIVO	RUIM	0,69	3,00	PMSB	NECESSIDADE DE ADEQUAÇÕES NAS ESTRUTURAS (ALVENARIA, HIDRÁULICA, ELÉTRICA)
SANTA FILOMENA	N° 05	BOMBA	RUA CAIO LUSTOSA, BAIRRO NOVO HORIZONTE	ATIVO	RUIM	1,80	5,00	PMSB	NECESSIDADE DE ADEQUAÇÕES NAS ESTRUTURAS (ALVENARIA, HIDRÁULICA, ELÉTRICA)
SANTA FILOMENA	N° 06	BOMBA	RUA 15 DE AGOSTO, BAIRRO BOA ESPERANÇA I	ATIVO	RUIM	0,69	3,00	PMSB	NECESSIDADE DE ADEQUAÇÕES NAS ESTRUTURAS (ALVENARIA, HIDRÁULICA, ELÉTRICA)
SANTA FILOMENA	N° 07	BOMBA	ESTÁDIO MUNICIPAL	ATIVO	RUIM	SEM DADOS	SEM DADOS	PMSB	NECESSIDADE DE ADEQUAÇÕES NAS ESTRUTURAS (ALVENARIA, HIDRÁULICA, ELÉTRICA)
SANTA LUZ	POÇO 01	EBARA BHS 516-10 25 HP	SEM DADOS	SEM DADOS	NÃO INFORMADO	12,50	25	AGESPISA	
SANTA LUZ	POÇO 02	EBARA BHS 665-06 25 HP	SEM DADOS	SEM DADOS	NÃO INFORMADO	11,11	25	AGESPISA	
SÃO GONÇALO DO GURGUÉIA	POÇO CENTRO	SEM DADOS	BAIRRO NOVA SÃO GONÇALO	ATIVO	BOA	SEM DADOS	SEM DADOS	INFO REQUEST	

MUNICÍPIO	NOME DO ATIVO	EQUIPAMENTO	ENDEREÇO	SITUAÇÃO	CONDIÇÃO	VAZÃO (L/S)	POTÊNCIA (CV)	FONTE DOS DADOS	OBSERVAÇÕES
SÃO GONÇALO DO GURGUÉIA	POÇO NOVA SÃO GONÇALO	SEM DADOS	BAIRRO NOVA SÃO GONÇALO	ATIVO	BOA	SEM DADOS	SEM DADOS	INFO REQUEST	
SÃO GONÇALO DO GURGUÉIA	POÇO CENTRO (RESERVATÓRIO DE CONCRETO)	SEM DADOS	BAIRRO NOVA SÃO GONÇALO	ATIVO	BOA	SEM DADOS	SEM DADOS	INFO REQUEST	
SÃO GONÇALO DO GURGUÉIA	POÇO NOVA SÃO GONÇALO (CAIXA D'ÁGUA)	SEM DADOS	BAIRRO NOVA SÃO GONÇALO	ATIVO	BOA	SEM DADOS	SEM DADOS	INFO REQUEST	
SÃO JOSÉ DO PEIXE	N° 02	BOMBA	SAA SEDE	ATIVO	RUIM	1,39	SEM DADOS	PMSB	NECESSIDADE DE ADEQUAÇÕES NAS ESTRUTURAS (ALVENARIA, HIDRÁULICA, ELÉTRICA)
SÃO JOSÉ DO PEIXE	N° 03	BOMBA	SAA SEDE	ATIVO	RUIM	2,70	SEM DADOS	PMSB	NECESSIDADE DE ADEQUAÇÕES NAS ESTRUTURAS (ALVENARIA, HIDRÁULICA, ELÉTRICA)
SÃO JOSÉ DO PEIXE	N° 01	BOMBA	SAA SEDE	INATIVO	RUIM	SEM DADOS	SEM DADOS	PMSB	NECESSIDADE DE ADEQUAÇÕES NAS ESTRUTURAS (ALVENARIA, HIDRÁULICA, ELÉTRICA)
SÃO JOSÉ DO PEIXE	SEM DADOS	BOMBA	POVOADO ALTAMIRA	ATIVO	MODERADA	3,33	SEM DADOS	PMSB	LOCAL ABERTO SEM QUALQUER TIPO DE PROTEÇÃO CONTRA A ENTRADA DE ESTRANHOS E ANIMAIS
SÃO JOSÉ DO PEIXE	N° 01	BOMBA	POVOADO TAMBORIL	ATIVO	BOA	0,42	SEM DADOS	PMSB	APENAS LIMPEZA
SÃO JOSÉ DO PEIXE	N° 02	BOMBA	POVOADO TAMBORIL	ATIVO	BOA	0,97	SEM DADOS	PMSB	APENAS LIMPEZA
SÃO MIGUEL DO FIDALGO	POÇO	SEM DADOS	RUA RAUIMUNDO JOSÉ DIAS	ATIVO	BOA	2,70	SEM DADOS	INFO REQUEST	
SÃO MIGUEL DO FIDALGO	POÇO	SEM DADOS	RUA JOAQUIM DIAS DE OLIVEIRA	ATIVO	BOA	2,70	SEM DADOS	INFO REQUEST	
SÃO MIGUEL DO FIDALGO	POÇO	SEM DADOS	RUA CINÉSIO MANOEL ALVES	ATIVO	BOA	2,70	SEM DADOS	INFO REQUEST	
SÃO MIGUEL DO FIDALGO	N° 01	BOMBA	RUA ANTÔNIO REINALDO SOUSA	ATIVO	RUIM	SEM DADOS	SEM DADOS	PMSB	

MUNICÍPIO	NOME DO ATIVO	EQUIPAMENTO	ENDEREÇO	SITUAÇÃO	CONDIÇÃO	VAZÃO (L/S)	POTÊNCIA (CV)	FONTE DOS DADOS	OBSERVAÇÕES
SÃO MIGUEL DO FIDALGO	N° 02	BOMBA	RUA JOAQUIM DIAS DE OLIVEIRA	ATIVO	RUIM	SEM DADOS	SEM DADOS	PMSB	
SÃO MIGUEL DO FIDALGO	N° 03	BOMBA	RUA RAIMUNDO JOSÉ DIAS	ATIVO	RUIM	SEM DADOS	SEM DADOS	PMSB	
SÃO MIGUEL DO FIDALGO	N° 04	BOMBA	MATADOURO MUNICIPAL	INATIVO	RUIM	SEM DADOS	SEM DADOS	PMSB	
SÃO MIGUEL DO FIDALGO	N° 05	JORRANTE	PRÓXIMO Á SEDE DO MUNICÍPIO	ATIVO	NÃO INFORMADO	SEM DADOS	SEM DADOS	PMSB	
SÃO MIGUEL DO FIDALGO	N° 06	JORRANTE	PRÓXIMO Á SEDE DO MUNICÍPIO	ATIVO	NÃO INFORMADO	SEM DADOS	SEM DADOS	PMSB	
SEBASTIÃO BARROS	POÇO ARTESIANO ADELMO	SEM DADOS	ZONA URBANA	ATIVO	BOA	1,39	SEM DADOS	INFO REQUEST	
SEBASTIÃO BARROS	POÇO ARTESIANO NOVO	SEM DADOS	ZONA URBANA	ATIVO	BOA	1,81	SEM DADOS	INFO REQUEST	
SEBASTIÃO BARROS	POÇO ARTESIANO LAURA	SEM DADOS	ZONA URBANA	ATIVO	BOA	1,67	SEM DADOS	INFO REQUEST	
SEBASTIÃO BARROS	POÇO ARTESIANO COMPRO	SEM DADOS	ZONA URBANA	ATIVO	BOA	0,97	SEM DADOS	INFO REQUEST	
SEBASTIÃO BARROS	N° 01	BOMBA	LOCALIZADO NA BAIXAADA APÓS A CASA DO SR. SALVADOR	ATIVO	RUIM	SEM DADOS	5,50	PMSB	NECESSIDADE DE ADEQUAÇÕES NAS ESTRUTURAS (ALVENARIA, HIDRÁULICA, ELÉTRICA)
SEBASTIÃO BARROS	N° 02	BOMBA	NA CASA DO SR. SALVADOR	ATIVO	RUIM	2,22	7,00	PMSB	NECESSIDADE DE ADEQUAÇÕES NAS ESTRUTURAS (ALVENARIA, HIDRÁULICA, ELÉTRICA)
SEBASTIÃO BARROS	N° 03	BOMBA	FAZENDA VEREDA GRANDE	ATIVO	RUIM	4,16	5,50	PMSB	NECESSIDADE DE ADEQUAÇÕES NAS ESTRUTURAS (ALVENARIA, HIDRÁULICA, ELÉTRICA)
SEBASTIÃO BARROS	N° 04	BOMBA	BAIRRO GENTIL	INATIVO	RUIM	SEM DADOS	1,50	PMSB	NECESSIDADE DE ADEQUAÇÕES NAS ESTRUTURAS (ALVENARIA, HIDRÁULICA, ELÉTRICA)
SEBASTIÃO LEAL	POÇO N° 1	EBARABHS 512/6 3.500 RPM	PRÓXIMO AO RESERVATÓRIO	SEM DADOS	NÃO INFORMADO	2,31	10,00	AGESPISA	

MUNICÍPIO	NOME DO ATIVO	EQUIPAMENTO	ENDEREÇO	SITUAÇÃO	CONDIÇÃO	VAZÃO (L/S)	POTÊNCIA (CV)	FONTE DOS DADOS	OBSERVAÇÕES
SOCORRO DO PIAUÍ	POÇO Nº 1	LEÃO BHS R11/7 3.450 RPM	PRÓXIMO AO RESERVATÓRIO - SÃO JOSÉ DA TENDA	SEM DADOS	NÃO INFORMADO	1,92	4,50	AGESPISA	
SOCORRO DO PIAUÍ	POÇO Nº 1	EBARA 511/8	R. COSTA E SILVA	SEM DADOS	NÃO INFORMADO	1,39	8,00	AGESPISA	
SOCORRO DO PIAUÍ	POÇO Nº 2	EBARA BHS511/8 3.500 RPM	AV. CENTRAL	SEM DADOS	NÃO INFORMADO	1,39	8,00	AGESPISA	
TAMBORIL DO PIAUÍ	POÇO SUBERRÂNEO	SEM DADOS	SEDE, RUA PEDRO GALES	SEM DADOS	NÃO INFORMADO	10,56	SEM DADOS	INFO REQUEST	
URUÇUÍ	1,00	EBARA BHS516-7 3.500 RPM	RUA. RIDOVAL MELO	ATIVO	RUIM	9,72	20,00	AGESPISA/RELATÓRIO	VAI PARA O RAP 2
URUÇUÍ	2,00	EBARA BHS 516/9 3.500 RPM	TV. ANTÔNIO CARDOSO	ATIVO	RUIM	12,50	20,00	AGESPISA/RELATÓRIO	VAI PARA O RAP 2 E 10 % PARA A REDE (ESPERANÇA E AREIA)
URUÇUÍ	3,00	EBARA BHSE 665/7 3.500 RPM	RUA TIRADENTES	ATIVO	MODERADA	20,83	27,50	AGESPISA/RELATÓRIO	VAI PARA O RAP 2. APRESENTA VAZAMENTO.
URUÇUÍ	4,00	EBARA BHS 512-08 3.500 RPM	RUA DR. FRANCISCO CARVALHO	ATIVO	MODERADA	8,33	12,50	AGESPISA/RELATÓRIO	APRESENTA VAZAMENTO. VAI PARA O REL 3 E 20% VÃO PARA REDE (AEROPORTO).
URUÇUÍ	5,00	LEÃO ES40/11 3.500 RPM	AV. SANTOS DUMONTE	ATIVO	MODERADA	13,89	27,50	AGESPISA/RELATÓRIO	VAI PARA O REL 3.
URUÇUÍ	6,00	EBARA 511/8	RUA: TRINTA E UM	ATIVO	MODERADA	3,33	8,00	AGESPISA/RELATÓRIO	REDE BELA VISTA E ALTO BONITO.
URUÇUÍ	7,00	LEÃO R20/11	RUA: V	ATIVO	RUIM	5,56	11,00	AGESPISA/RELATÓRIO	APRESENTA VAZAMENTO. REDE BELA VISTA E ALTO BONITO.
URUÇUÍ	8,00	EBARA BHS 516-7	RUA: NOVA DESCOBERTA	ATIVO	RUIM	9,62	12,50	AGESPISA/RELATÓRIO	REDE
URUÇUÍ	9,00	EBARA 512-13	AVENIDA WELLINGTON DÍAS	ATIVO	MODERADA	35,00	20,00	AGESPISA/RELATÓRIO	APRESENTA VAZAMENTO. VAI PARA O REL 4.
URUÇUÍ	10,00	SEM DADOS	ÁGUA BRANCA	ATIVO	BOA	24,00	SEM DADOS	AGESPISA/RELATÓRIO	VAI PARA O REL 5, MAS AINDA NÃO ESTÁ CONECTADO ENTÃO VAI PARA REDE.

2.1.3 Estação Elevatória de Água Bruta (EEAB)

NÃO HÁ BENS RESERSÍVEIS

2.1.4 Estação de Tratamento de Água (ETA)

MUNICÍPIO	NOME	EQUIPAMENTO	ENDEREÇO	SITUAÇÃO	CONDIÇÃO	VAZÃO (L/S)	POTÊNCIA (CV)	FONTE DOS DADOS	OBSERVAÇÕES
AVELINO LOPES	SEM DADOS	SEM DADOS	SEM DADOS	ATIVO	NÃO INFORMADO	SEM DADOS	SEM DADOS	PMSB	
BARREIRAS DO PIAUÍ	SAÍDA DO POÇO N° 01	SEM DADOS	PRAÇA SÃO FRANCISCO, CENTRO	ATIVO	NÃO INFORMADO	SEM DADOS	SEM DADOS	PMSB	
CORRENTE	ETA I	SEM DADOS	LOCAL DA CAPTAÇÃO	ATIVO	RUIM	37,50	SEM DADOS	RELATÓRIO	
FLORIANO	ETA		RUA FERNANDO MARQUES	ATIVO	MODERADA	925,00	SEM DADOS	RELATÓRIO	
NOVA SANTA RITA	SEM DADOS	SEM DADOS	RUA LUDUGERIO BARROSO DE MOURA	ATIVO	NÃO INFORMADO	SEM DADOS	SEM DADOS	AGESPISA	

2.1.5 Estação Elevatória de Água Tratada (EAT)

MUNICÍPIO	NOME	EQUIPAMENTO	ENDEREÇO	SITUAÇÃO	CONDIÇÃO	VAZÃO (L/S)	POTÊNCIA (CV)	FONTE DOS DADOS	OBSERVAÇÕES
CORRENTE	EEAT	SEM DADOS	ETA	ATIVO	MODERADA	37,50	50,00	RELATÓRIO	
CORRENTE	BOOSTER ETA	SEM DADOS	ETA	ATIVO	NÃO INFORMADO	9,70	SEM DADOS	RELATÓRIO	
CORRENTE	BOOSTER CENTRO	SEM DADOS	CENTRO	ATIVO	MODERADA	7,78	12,50	RELATÓRIO	
CORRENTE	BOOSTER AEROPORTO	SEM DADOS	AEROPORTO	ATIVO	BOA	9,70	SEM DADOS	RELATÓRIO	
FLORIANO	EEAB	WEG/355 M/L KSB B16D/4 1750RPM	BAIRRO TABOCA	ATIVO	MODERADA	222,22	350,00	RELATÓRIO	
FLORIANO	EEAT II	SEM DADOS	TRAVESSA FRANCISCA LIMA	ATIVO	BOA	16,66	15 CV	RELATÓRIO	

MUNICÍPIO	NOME	EQUIPAMENTO	ENDEREÇO	SITUAÇÃO	CONDIÇÃO	VAZÃO (L/S)	POTÊNCIA (CV)	FONTE DOS DADOS	OBSERVAÇÕES
FLORIANO	EEAT II	CONJ. Nº 02 MARCA WEG MODELO 280 SMO 680 F.60/2 ROTAÇÃO 1.780 R.P.M BOM.MARCA:THEBE MOD.TL/50/315 ROT.100CU	TRAVESSA FRANCISCA LIMA	ATIVO	BOA	16,00	SEM DADOS	RELATÓRIO	
FLORIANO	EEAT III	CONJ.Nº03 MARCA WEG MOD.280 SMO187 1.780 R.P.M BOMBA MARCA THEGE MOD. PH- 150/315 MA	TRAVESSA FRANCISCA LIMA	ATIVO	BOA	SEM DADOS	SEM DADOS	RELATÓRIO	
GUADALUPE	SEM DADOS	BOMBA KSB 3500RPM	SEM DADOS	SEM DADOS	NÃO INFORMADO	10,03	50,00	AGESPISA	
GUADALUPE	SEM DADOS	BOMBA KSB65-160,MOTOR.WEG 3.500 RPM	SEM DADOS	SEM DADOS	NÃO INFORMADO	10,03	50,00	AGESPISA	
GUADALUPE	SEM DADOS	EBARA BHS 813-4	SEM DADOS	SEM DADOS	NÃO INFORMADO	9,26	50,00	AGESPISA	

2.1.6 Centro de Reservação

MUNICÍPIO	NOME	EQUIPAMENTO	ENDEREÇO	SITUAÇÃO	CONDIÇÃO	VOLUME (M³)	FONTE DOS DADOS	OBSERVAÇÕES
ARRAIAL	RESERVATÓRIO ELEVADO	SEM DADOS	RUA PADRE VIRGÍLIO	SEM DADOS	NÃO INFORMADO	100,00	AGESPISA	
ARRAIAL	RESERVATÓRIO ELEVADO	SEM DADOS	RUA TANCREDO NEVES	SEM DADOS	NÃO INFORMADO	200,00	AGESPISA	
AVELINO LOPES	SEM DADOS	SEM DADOS	ETA	ATIVO	NÃO INFORMADO	100,00	PMSB	
AVELINO LOPES	R1	SEM DADOS	AV. SERGIO GAMA S/N, BAIRRO CENTRO	ATIVO	NÃO INFORMADO	100,00	PMSB	
AVELINO LOPES	R2	SEM DADOS	AV. SERGIO GAMA S/N, BAIRRO CENTRO	ATIVO	NÃO INFORMADO	75,00	PMSB	
AVELINO LOPES	R3	SEM DADOS	BAIRRO SÃO JOÃO	INATIVO	NÃO INFORMADO	SEM DADOS	PMSB	
BAIXA GRANDE DO RIBEIRO	RESERVATÓRIO ASSENTE	SEM DADOS	RUA MODESTO MARQUES	SEM DADOS	NÃO INFORMADO	150,00	AGESPISA	

MUNICÍPIO	NOME	EQUIPAMENTO	ENDEREÇO	SITUAÇÃO	CONDIÇÃO	VOLUME (M³)	FONTE DOS DADOS	OBSERVAÇÕES
BARREIRAS DO PIAUÍ	PRÓXIMO AO POÇO N° 02	SEM DADOS	RUA 29 DE DEZEMBRO, CENTRO	ATIVO	NÃO INFORMADO	50,00	PMSB	
BERTOLÍNIA	RESERVATÓRIO ELEVADO	SEM DADOS	RUA ESTER MARTINS	SEM DADOS	NÃO INFORMADO	800,00	AGESPISA	
BERTOLÍNIA	CAIXA D'ÁGUA	SEM DADOS	BAIRRO CAIXA D'ÁGUA	ATIVO	BOA	10,00	INFO REQUEST	
BERTOLÍNIA	CAIXA D'ÁGUA	SEM DADOS	BAIRRO GERALDÃO	ATIVO	BOA	10,00	INFO REQUEST	
BERTOLÍNIA	CAIXA D'ÁGUA	SEM DADOS	BAIRRO BACURI	ATIVO	BOA	10,00	INFO REQUEST	
BOM JESUS	REL PENITENCIARIA	CONCRETO	PENITENCIARIA	ATIVO	RUIM	250,00	RELATÓRIO	
BOM JESUS	REL MORRO DO FREI	CONCRETO	MORRO DO FREI	ATIVO	RUIM	100,00	RELATÓRIO	
BOM JESUS	REL COHAB	CONCRETO	COHAB	ATIVO	RUIM	50,00	RELATÓRIO	
BOM JESUS	REL CENTRO	CONCRETO	CENTRO	ATIVO	MODERADA	200,00	RELATÓRIO	
BREJO DO PIAUÍ	RESERVATÓRIO ELEVADO	SEM DADOS	RUA PROJETA BAIRRO ALTO BELA VISTA	ATIVO	NÃO INFORMADO	SEM DADOS	AGESPISA	
BREJO DO PIAUÍ	SEM DADOS	SEM DADOS	SAA SEDE	ATIVO	NÃO INFORMADO	100,00	PMSB	
CANAVIEIRA	RESERVATÓRIO ELEVADO	SEM DADOS	RUA TANCREDO NEVES	SEM DADOS	NÃO INFORMADO	300,00	AGESPISA	
CANTO DO BURITI	RESERVATÓRIO ELEVADO	SEM DADOS	RUA DE SOUSA MARTINS	ATIVO	BOA	500,00	AGESPISA/RELATÓRIO	
CANTO DO BURITI	RESERVATÓRIO ELEVADO	SEM DADOS	RUA MARECHAL DUTRA	ATIVO	BOA	240,00	AGESPISA/RELATÓRIO	
COLÔNIA DO GURGUÉIA	R1	SEM DADOS	LOCALIZADO AO LADO DO POÇO N° 02	INATIVO	NÃO INFORMADO	100,00	PMSB	
COLÔNIA DO GURGUÉIA	R2	SEM DADOS	LOCALIZADO AO LADO DO POÇO N° 02	INATIVO	NÃO INFORMADO	100,00	PMSB	

MUNICÍPIO	NOME	EQUIPAMENTO	ENDEREÇO	SITUAÇÃO	CONDIÇÃO	VOLUME (M³)	FONTE DOS DADOS	OBSERVAÇÕES
COLÔNIA DO GURGUÉIA	R1	SEM DADOS	LOCALIZADO APROX. 10M DO POÇO N° 04	ATIVO	NÃO INFORMADO	10,00	PMSB	
COLÔNIA DO GURGUÉIA	R2	SEM DADOS	LOCALIZADO APROX. 10M DO POÇO N° 04	ATIVO	NÃO INFORMADO	15,00	PMSB	
COLÔNIA DO GURGUÉIA	R1	SEM DADOS	LOCALIZADO AO LADO DO POÇO N° 05	ATIVO	NÃO INFORMADO	10,00	PMSB	
COLÔNIA DO GURGUÉIA	R2	SEM DADOS	LOCALIZADO AO LADO DO POÇO N° 05	ATIVO	NÃO INFORMADO	10,00	PMSB	
COLÔNIA DO GURGUÉIA	R1	SEM DADOS	LOCALIZADO A 600M DO POÇO N° 06	ATIVO	NÃO INFORMADO	10,00	PMSB	
COLÔNIA DO GURGUÉIA	R2	SEM DADOS	LOCALIZADO A 600M DO POÇO N° 06	ATIVO	NÃO INFORMADO	10,00	PMSB	
COLÔNIA DO GURGUÉIA	SEM DADOS	SEM DADOS	LOCALIZADO AO LADO DO POÇO N° 07	ATIVO	NÃO INFORMADO	15,00	PMSB	
COLÔNIA DO GURGUÉIA	SEM DADOS	SEM DADOS	LOCALIZADO AO LADO DO POÇO N° 09	ATIVO	NÃO INFORMADO	10,00	PMSB	
COLÔNIA DO GURGUÉIA	SEM DADOS	SEM DADOS	LOCALIZADO AO LADO DO POÇO N° 10	ATIVO	NÃO INFORMADO	5,00	PMSB	
COLÔNIA DO GURGUÉIA	SEM DADOS	SEM DADOS	LOCALIZADO APROX. 10M DO POÇO N° 11	ATIVO	NÃO INFORMADO	5,00	PMSB	
CORRENTE	REL JACOLÂNDIA	FIBRA	JACOLANDIA	ATIVO	BOA	20,00	RELATÓRIO	
CORRENTE	REL MORRO DO PEQUI	CONCRETO	MORRO DO PEQUI	ATIVO	RUIM	200,00	RELATÓRIO	
CORRENTE	REL CENTRO	CONCRETO	CENTRO	ATIVO	BOA	300,00	RELATÓRIO	

MUNICÍPIO	NOME	EQUIPAMENTO	ENDEREÇO	SITUAÇÃO	CONDIÇÃO	VOLUME (M³)	FONTE DOS DADOS	OBSERVAÇÕES
CORRENTE	RAP AEROPORTO	FIBRA	IBC	ATIVO	BOA	20,00	RELATÓRIO	
CURRAIS	RESERVATÓRIO 100.000L EM COCRETO	SEM DADOS	SEDE - CENTRO	SEM DADOS	NÃO INFORMADO	10,00	INFO REQUEST	
CURRAIS	RESERVATÓRIO 10.000L EM FIBRA	SEM DADOS	SEDE - BAIRRO AGUA BRANCA	SEM DADOS	NÃO INFORMADO	10,00	INFO REQUEST	
CURRAIS	RESERVATÓRIO 75.000L EM METAL	SEM DADOS	SEDE - BAIRRO AGUA BRANCA	SEM DADOS	NÃO INFORMADO	75,00	INFO REQUEST	
CURRAIS	POÇO ARTESIANO	SEM DADOS	SEDE - CENTRO	ATIVO	MODERADA	55,00	INFO REQUEST	EM OPERAÇÃO PARCIAL (NECESSITA ALGUM EQUIPAMENTO PARA OPERAÇÃO PLENA)
CURRAIS	POÇO ARTESIANO I	SEM DADOS	SEDE - BAIRRO AGUA BRANCA	ATIVO	MODERADA	55,00	INFO REQUEST	EM OPERAÇÃO PARCIAL (NECESSITA ALGUM EQUIPAMENTO PARA OPERAÇÃO PLENA)
CURRAIS	POÇO ARTESIANO II	SEM DADOS	SEDE - BAIRRO AGUA BRANCA	ATIVO	MODERADA	55,00	INFO REQUEST	EM OPERAÇÃO PARCIAL (NECESSITA ALGUM EQUIPAMENTO PARA OPERAÇÃO PLENA)
CURRAIS	POÇO ARTESIANO I	SEM DADOS	COM. LARGOS - PROX. À ESCOLA	ATIVO	MODERADA	55,00	INFO REQUEST	EM OPERAÇÃO PARCIAL (NECESSITA ALGUM EQUIPAMENTO PARA OPERAÇÃO PLENA)
CURRAIS	POÇO ARTESIANO I	SEM DADOS	COM. BURITIZAL PROX. À ESCOLA MUNICIPAL	ATIVO	MODERADA	55,00	INFO REQUEST	EM OPERAÇÃO PARCIAL (NECESSITA ALGUM EQUIPAMENTO PARA OPERAÇÃO PLENA)
CURRAIS	POÇO ARTESIANO	SEM DADOS	COM. BONITA - PROX. À ESCOLA MUNICIPAL	ATIVO	MODERADA	55,00	INFO REQUEST	EM OPERAÇÃO PARCIAL (NECESSITA ALGUM EQUIPAMENTO PARA OPERAÇÃO PLENA)
ELISEU MARTINS	SEM DADOS	SEM DADOS	RUA OLAVO BILAC	ATIVO	NÃO INFORMADO	150,00	PMSB	
FLORES DO PIAUÍ	RESERVATÓRIO ELEVADO	SEM DADOS	RUA 13 DE MAIO	SEM DADOS	NÃO INFORMADO	500,00	AGESPISA	

MUNICÍPIO	NOME	EQUIPAMENTO	ENDEREÇO	SITUAÇÃO	CONDIÇÃO	VOLUME (M³)	FONTE DOS DADOS	OBSERVAÇÕES
FLORES DO PIAUÍ	RESERVATÓRIO ELEVADO	SEM DADOS	RUA SÃO FRANCISCO	SEM DADOS	NÃO INFORMADO	100,00	AGESPISA	
FLORIANO	RAP ALTO DA GUIA	SEM DADOS	RUA JOSÉ OLEGÁRIO CORREA	ATIVO	BOA	1.800,00	RELATÓRIO	
FLORIANO	REL REDE NOVA	SEM DADOS	RUA 02	ATIVO	BOA	20,00	RELATÓRIO	
FLORIANO	REL ZÉ PEREIRA	SEM DADOS	CJ. ZÉ PEREIRA	ATIVO	BOA	100,00	RELATÓRIO	
FLORIANO	RAP CRUZEIRO	SEM DADOS	TRAVESSA CRUZEIRO SUL	INATIVO	RUIM	1.500,00	RELATÓRIO	
FLORIANO	RESERVATÓRIO SEMIENTERRADO ETA	SEM DADOS	RUA FERNANDO MARQUES	ATIVO	BOA	23.000,00	RELATÓRIO	
FLORIANO	REL CAJUEIRO II	SEM DADOS	RUA PROJETADA 1	ATIVO	BOA	20,00	RELATÓRIO	
FLORIANO	REL SAMBAÍBA	SEM DADOS	RUA PEDRO JOSÉ DE AZEVEDO	ATIVO	BOA	100,00	RELATÓRIO	
FLORIANO	RAP BELA VISTA	SEM DADOS	RUA VEREADOR ARNALDO PEREIRA	ATIVO	MODERADA	1.500,00	RELATÓRIO	INFILTRAÇÃO
FLORIANO	REL MELADÃO	SEM DADOS	RUA FRANCISCO SOARES	ATIVO	BOA	20,00	RELATÓRIO	
FLORIANO	REL LOT. CONVIVER	SEM DADOS	LOT. CONVIVER	ATIVO	BOA	100,00	RELATÓRIO	NOVO E NÃO ENTREGUE À AGESPISA AINDA
FLORIANO	REL CAIÇARA	SEM DADOS	RUA FRANCISCO URQUÍZA	ATIVO	BOA	20,00	RELATÓRIO	
FRANCISCO AYRES	RESERVATÓRIO ASSENTE	SEM DADOS	RUA CAMILO FERREIRA	SEM DADOS	NÃO INFORMADO	100,00	AGESPISA	
GUADALUPE	RESERVATÓRIO ELEVADO	SEM DADOS	ÁREA DO ESCRITÓRIO – PRAÇA IRENO PINTO	SEM DADOS	NÃO INFORMADO	SEM DADOS	AGESPISA	
GUADALUPE	SEM DADOS	SEM DADOS	CENTRO	SEM DADOS	NÃO INFORMADO	110,00	AGESPISA	

MUNICÍPIO	NOME	EQUIPAMENTO	ENDEREÇO	SITUAÇÃO	CONDIÇÃO	VOLUME (M³)	FONTE DOS DADOS	OBSERVAÇÕES
ITAUEIRA	RESERVATÓRIO ELEVADO	SEM DADOS	ALTO SERENO	SEM DADOS	NÃO INFORMADO	SEM DADOS	AGESPISA	
ITAUEIRA	REL 1	SEM DADOS	SAA SEDE	ATIVO	NÃO INFORMADO	SEM DADOS	PMSB	
ITAUEIRA	REL 2 - SEMI-ENTERRADO	SEM DADOS	SAA SEDE	INATIVO	NÃO INFORMADO	SEM DADOS	PMSB	
JERUMENHA	RESERVATÓRIO ASSENTE	SEM DADOS	AV. EURÍPEDES DE AGUIAR	ATIVO	NÃO INFORMADO	110,00	AGESPISA/PMSB	
JERUMENHA	R1	SEM DADOS	POVOADO BARRA DO LANCE	ATIVO	NÃO INFORMADO	10,00	PMSB	
JERUMENHA	R2	SEM DADOS	POVOADO BARRA DO LANCE	ATIVO	NÃO INFORMADO	10,00	PMSB	
JERUMENHA	R3	SEM DADOS	POVOADO BARRA DO LANCE	ATIVO	NÃO INFORMADO	7,50	PMSB	
JERUMENHA	SEM DADOS	SEM DADOS	POVOADO DE ARTUR PASSOS	ATIVO	NÃO INFORMADO	5,00	PMSB	
JERUMENHA	SEM DADOS	SEM DADOS	POVOADO DE ARTUR PASSOS	ATIVO	NÃO INFORMADO	15,00	PMSB	
JERUMENHA	SEM DADOS	SEM DADOS	POVOADO DE ARTUR PASSOS	ATIVO	NÃO INFORMADO	2,00	PMSB	
LANDRI SALES	SEM DADOS	SEM DADOS	RUA JOSÉ MARTINS FERREIRA FILHO, PRÓXIMO AO CAMPO DE FUTEBOL	ATIVO	NÃO INFORMADO	300,00	PMSB	
LANDRI SALES	SEM DADOS	SEM DADOS	MORRO DA SANTA CRUZ	INATIVO	NÃO INFORMADO	50,00	PMSB	
LANDRI SALES	SEM DADOS	SEM DADOS	BAIRRO SANTA CRUZ	ATIVO	NÃO INFORMADO	5,00	PMSB	
LANDRI SALES	SEM DADOS	SEM DADOS	BAIRRO BETEL	ATIVO	NÃO INFORMADO	10,00	PMSB	

MUNICÍPIO	NOME	EQUIPAMENTO	ENDEREÇO	SITUAÇÃO	CONDIÇÃO	VOLUME (M³)	FONTE DOS DADOS	OBSERVAÇÕES
LANDRI SALES	SEM DADOS	SEM DADOS	BAIRRO SÃO FRANCISCO	ATIVO	NÃO INFORMADO	5,00	PMSB	
MANOEL EMÍDIO	SEM DADOS	SEM DADOS	SAA SEDE	ATIVO	NÃO INFORMADO	50,00	PMSB	
MANOEL EMÍDIO	SEM DADOS	SEM DADOS	SAA SEDE	ATIVO	NÃO INFORMADO	100,00	PMSB	
MANOEL EMÍDIO	SEM DADOS	SEM DADOS	BAIRRO MANCAMBIRA	ATIVO	NÃO INFORMADO	15,00	PMSB	
MANOEL EMÍDIO	SEM DADOS	SEM DADOS	BAIRRO ALTAMIRA	ATIVO	NÃO INFORMADO	5,00	PMSB	
MARCOS PARENTE	RESERVATÓRIO ELEVADO	SEM DADOS	PRAÇA PEDROSA DE LUNA	ATIVO	RUIM	200,00	AGESPISA	NECESSITA REFORMA, APRESENTA VÁRIAS RACHADURAS
MARCOS PARENTE	RESERVATÓRIO ELEVADO	SEM DADOS	RUA TIRADENTES	SEM DADOS	NÃO INFORMADO	50,00	AGESPISA	
MARCOS PARENTE	CAIXA D'ÁGUA	SEM DADOS	BAIRRO CENTRO "PÇA PEDROSA DE LUNA	ATIVO	BOA	SEM DADOS	INFO REQUEST	
MARCOS PARENTE	CAIXA D'ÁGUA	SEM DADOS	BAIRRO BOM JESUS	ATIVO	BOA	SEM DADOS	INFO REQUEST	
MARCOS PARENTE	CAIXA D'ÁGUA	SEM DADOS	BAIRRO FREI JOSE APICELA	ATIVO	BOA	SEM DADOS	INFO REQUEST	
MARCOS PARENTE	SEM DADOS	SEM DADOS	SEM DADOS	SEM DADOS	NÃO INFORMADO	SEM DADOS	INFO REQUEST	
MARCOS PARENTE	SEM DADOS	SEM DADOS	SEM DADOS	SEM DADOS	NÃO INFORMADO	SEM DADOS	INFO REQUEST	
MARCOS PARENTE	SEM DADOS	SEM DADOS	SEM DADOS	SEM DADOS	NÃO INFORMADO	SEM DADOS	INFO REQUEST	
MARCOS PARENTE	SEM DADOS	SEM DADOS	SEM DADOS	SEM DADOS	NÃO INFORMADO	SEM DADOS	INFO REQUEST	
MARCOS PARENTE	REL	SEM DADOS	SAA SEDE	ATIVO	NÃO INFORMADO	100,00	PMSB	
MARCOS PARENTE	REL	SEM DADOS	SAA SEDE	ATIVO	NÃO INFORMADO	200,00	PMSB	
MARCOS PARENTE	REL	SEM DADOS	SAA SEDE	ATIVO	NÃO INFORMADO	10,00	PMSB	
MARCOS PARENTE	REL	SEM DADOS	POVOADO COCAL	ATIVO	NÃO INFORMADO	10,00	PMSB	

MUNICÍPIO	NOME	EQUIPAMENTO	ENDEREÇO	SITUAÇÃO	CONDIÇÃO	VOLUME (M³)	FONTE DOS DADOS	OBSERVAÇÕES
MARCOS PARENTE	REL	SEM DADOS	POVOADO COCAL	ATIVO	NÃO INFORMADO	10,00	PMSB	
MONTE ALEGRE DO PIAUÍ	SEM DADOS	SEM DADOS	LOCALIZADO AO LADO DO POÇO N° 02	ATIVO	NÃO INFORMADO	75,00	PMSB	
MONTE ALEGRE DO PIAUÍ	SEM DADOS	SEM DADOS	LOCALIZADO AO LADO DO POÇO N° 02	INATIVO	NÃO INFORMADO	75,00	PMSB	
MORRO CABEÇA NO TEMPO	RESERVATORIO 03	SEM DADOS	RUA DA GLORIA - CIDADE VELHA	ATIVO	BOA	SEM DADOS	INFO REQUEST	
MORRO CABEÇA NO TEMPO	RESERVATORIO DE DISTRIBUIÇÃO DA CIDADE	SEM DADOS	AV AIRTON SENNA	ATIVO	BOA	SEM DADOS	INFO REQUEST	
MORRO CABEÇA NO TEMPO	R4 - ELEVADO	BOMBA	PRÓXIMO AO POÇO N° 05	ATIVO	NÃO INFORMADO	16,00	PMSB	
MORRO CABEÇA NO TEMPO	R5 - ELEVADO	SEM DADOS	RUA MAJOR SALVADOR LOPES	ATIVO	NÃO INFORMADO	100,00	PMSB	
MORRO CABEÇA NO TEMPO	R6 - ELEVADO	BOMBA	LOCALIZADO AO LADO DO POÇO N° 06	ATIVO	NÃO INFORMADO	60,00	PMSB	
NAZARÉ DO PIAUÍ	SEM DADOS	SEM DADOS	SAA CENTRO	ATIVO	NÃO INFORMADO	40,00	PMSB	
NAZARÉ DO PIAUÍ	SEM DADOS	SEM DADOS	SAA CENTRO	ATIVO	NÃO INFORMADO	65,00	PMSB	
NAZARÉ DO PIAUÍ	SEM DADOS	SEM DADOS	BAIRRO BR - I	ATIVO	NÃO INFORMADO	5,00	PMSB	
NAZARÉ DO PIAUÍ	SEM DADOS	SEM DADOS	BAIRRO BR - II	ATIVO	NÃO INFORMADO	5,00	PMSB	
NAZARÉ DO PIAUÍ	SEM DADOS	SEM DADOS	RUA N. S. NAZARÉ	ATIVO	NÃO INFORMADO	5,00	PMSB	
NAZARÉ DO PIAUÍ	SEM DADOS	SEM DADOS	BAIRRO VAQUEJADA - BURITI 3	ATIVO	NÃO INFORMADO	10,00	PMSB	
NAZARÉ DO PIAUÍ	SEM DADOS	SEM DADOS	BAIRRO VAQUEJADA - BURITI 3	ATIVO	NÃO INFORMADO	3,00	PMSB	
NAZARÉ DO PIAUÍ	SEM DADOS	SEM DADOS	BAIRRO CIPAÚBA	ATIVO	NÃO INFORMADO	5,00	PMSB	

MUNICÍPIO	NOME	EQUIPAMENTO	ENDEREÇO	SITUAÇÃO	CONDIÇÃO	VOLUME (M³)	FONTE DOS DADOS	OBSERVAÇÕES
NAZARÉ DO PIAUÍ	SEM DADOS	SEM DADOS	BAIRRO PERMISSÃO	ATIVO	NÃO INFORMADO	5,00	PMSB	
PAES LANDIM	SEM DADOS	SEM DADOS	RUA PIAUÍ	ATIVO	MODERADA	50,00	PMSB	
PAES LANDIM	SEM DADOS	SEM DADOS	AV. ARAÚJO DIAS, PRÓXIMO AO POSTO DE GASOLINA	ATIVO	MODERADA	10,00	PMSB	
PAJEÚ DO PIAUÍ	CAIXA URBANA 1	SEM DADOS	ZONA URBANA	ATIVO	BOA	60,00	INFO REQUEST	
PAJEÚ DO PIAUÍ	CAIXA URBANA 2	SEM DADOS	ZONA URBANA	ATIVO	BOA	20,00	INFO REQUEST	
PAJEÚ DO PIAUÍ	CAIXA URBANA 3	SEM DADOS	ZONA URBANA	ATIVO	BOA	20,00	INFO REQUEST	
PAJEÚ DO PIAUÍ	CAIXA URBANA 4	SEM DADOS	ZONA URBANA	ATIVO	BOA	20,00	INFO REQUEST	
PAJEÚ DO PIAUÍ	REL 1	SEM DADOS	SAA SEDE	ATIVO	NÃO INFORMADO	69,00	PMSB	
PAJEÚ DO PIAUÍ	REL 2	SEM DADOS	SAA SEDE	ATIVO	NÃO INFORMADO	10,00	PMSB	
PAJEÚ DO PIAUÍ	REL 3	SEM DADOS	SAA SEDE	ATIVO	NÃO INFORMADO	10,00	PMSB	
PAJEÚ DO PIAUÍ	REL 4	SEM DADOS	SAA SEDE	ATIVO	NÃO INFORMADO	10,00	PMSB	
PALMEIRA DO PIAUÍ	R1	SEM DADOS	MESMA LOCALIZAÇÃO DO POÇO N° 01	ATIVO	NÃO INFORMADO	50,00	PMSB	
PALMEIRA DO PIAUÍ	R2	SEM DADOS	MESMA LOCALIZAÇÃO DO POÇO N° 02	ATIVO	NÃO INFORMADO	10,00	PMSB	
PALMEIRA DO PIAUÍ	R3	SEM DADOS	MESMA LOCALIZAÇÃO DO POÇO N° 03	ATIVO	NÃO INFORMADO	20,00	PMSB	
PAVUSSU	RESERVATÓRIO ELEVADO	SEM DADOS	RUA RIBAMAR DE FREITAS	SEM DADOS	NÃO INFORMADO	150,00	AGESPISA	
PAVUSSU	REL	SEM DADOS	LOCALIZADO NA ÁREA DO POÇO N° 02	ATIVO	NÃO INFORMADO	75,00	PMSB	

MUNICÍPIO	NOME	EQUIPAMENTO	ENDEREÇO	SITUAÇÃO	CONDIÇÃO	VOLUME (M³)	FONTE DOS DADOS	OBSERVAÇÕES
PEDRO LAURENTINO	RESERVATÓRIO 01	SEM DADOS	SEDE - ÁREA URBANA	ATIVO	BOA	50,00	INFO REQUEST	
PEDRO LAURENTINO	RESERVATÓRIO 02	SEM DADOS	SEDE - ÁREA URBANA	ATIVO	BOA	30,00	INFO REQUEST	
PEDRO LAURENTINO	RESERVATÓRIO 03	SEM DADOS	SEDE - ÁREA URBANA	ATIVO	BOA	30,00	INFO REQUEST	
PORTO ALEGRE DO PIAUÍ	REL	SEM DADOS	SAA SEDE	ATIVO	NÃO INFORMADO	50,00	PMSB	
PORTO ALEGRE DO PIAUÍ	POÇO - SEDE 01 - PX HOSPITAL	SEM DADOS	RUA AVELINO PEREIRA DE SÁ, CENTRO, SN, PORTO ALEGRE DO PIAUÍ	ATIVO	BOA	40,00	INFO REQUEST	
PORTO ALEGRE DO PIAUÍ	POÇO - SEDE 02 - PX OFICINA	SEM DADOS	RUA MARIA DE SÁ RIBEIRO, CENTRO, SN, PORTO ALEGRE DO PIAUÍ	ATIVO	BOA	35,00	INFO REQUEST	
PORTO ALEGRE DO PIAUÍ	POÇO - SEDE 03 - PX BENEFICIAMENTO PESCADO	SEM DADOS	RUA DOMINGOS PEREIRA DE SÁ, CENTRO, SN, PORTO ALEGRE DO PIAUÍ	ATIVO	BOA	8,00	INFO REQUEST	
PORTO ALEGRE DO PIAUÍ	POÇO - SEDE 04 - PX ESTAÇÃO DE PISCICULTURA	SEM DADOS	PI 372, PORTO ALEGRE DO PIAUÍ	ATIVO	BOA	15,00	INFO REQUEST	
PORTO ALEGRE DO PIAUÍ	POÇO - SEDE 05 - PX SUBSTAÇÃO EQUATORIAL	SEM DADOS	RUA DOMINGOS PEREIRA DE SÁ, CENTRO, SN, PORTO ALEGRE DO PIAUÍ	ATIVO	BOA	15,00	INFO REQUEST	
PORTO ALEGRE DO PIAUÍ	POÇO - SEDE 06 - PX MATADOURO	SEM DADOS	PI 372, PORTO ALEGRE DO PIAUÍ	ATIVO	BOA	20,00	INFO REQUEST	
REDENÇÃO DO GURGUÉIA	R1 - ELEVADO	SEM DADOS	NA MESMA ÁREA DO POÇO N° 01	ATIVO	NÃO INFORMADO	350,00	PMSB	

MUNICÍPIO	NOME	EQUIPAMENTO	ENDEREÇO	SITUAÇÃO	CONDIÇÃO	VOLUME (M³)	FONTE DOS DADOS	OBSERVAÇÕES
REDEÇÃO DO GURGUÉIA	R2 - APOIADO	SEM DADOS	NA MESMA ÁREA DO POÇO N° 01	ATIVO	NÃO INFORMADO	100,00	PMSB	
RIBEIRA DO PIAUÍ	SEM DADOS	SEM DADOS	LOCALIZADO NA MESMA ÁREA DO POÇO N° 02	ATIVO	NÃO INFORMADO	75,00	PMSB	
RIBEIRA DO PIAUÍ	SEM DADOS	SEM DADOS	LOCALIZADO NA MESMA ÁREA DO POÇO N° 03	ATIVO	NÃO INFORMADO	10,00	PMSB	
RIBEIRA DO PIAUÍ	POÇO 01	SEM DADOS	SEDE	ATIVO	MODERADA	70,00	INFO REQUEST	EM OPERAÇÃO PARCIAL (NECESSITA ALGUM EQUIPAMENTO PARA OPERAÇÃO PLENA)
RIBEIRA DO PIAUÍ	POÇO 02	SEM DADOS	SEDE	ATIVO	MODERADA	70,00	INFO REQUEST	EM OPERAÇÃO PARCIAL (NECESSITA ALGUM EQUIPAMENTO PARA OPERAÇÃO PLENA)
RIBEIRA DO PIAUÍ	POÇO 03	SEM DADOS	SEDE	ATIVO	MODERADA	70,00	INFO REQUEST	EM OPERAÇÃO PARCIAL (NECESSITA ALGUM EQUIPAMENTO PARA OPERAÇÃO PLENA)
RIBEIRA DO PIAUÍ	POÇO 04	SEM DADOS	SEDE	ATIVO	MODERADA	15,00	INFO REQUEST	EM OPERAÇÃO PARCIAL (NECESSITA ALGUM EQUIPAMENTO PARA OPERAÇÃO PLENA)
RIBEIRO GONÇALVES	RESERVATÓRIO ELEVADO	SEM DADOS	RUA LUIZ CARTEIRO	ATIVO	RUIM	200,00	AGESPISA	NECESSITA DE REFORMA NA ESTRUTURA
RIO GRANDE DO PIAUÍ	RESERVATÓRIO ELEVADO	SEM DADOS	RUA CENTRAL	SEM DADOS	NÃO INFORMADO	75,00	AGESPISA	
RIO GRANDE DO PIAUÍ	RESERVATÓRIO ELEVADO	SEM DADOS	RUA COSTA E SILVA	INATIVO	NÃO INFORMADO	500,00	AGESPISA	
SANTA FILOMENA	CAIXA D'ÁGUA	SEM DADOS	BAIRRO PRIMAVERA 1	ATIVO	BOA	16,00	INFO REQUEST	EM OPERAÇÃO PLENA
SANTA FILOMENA	CAIXA D'ÁGUA	SEM DADOS	BAIRRO PRIMAVERA 2	ATIVO	BOA	10,00	INFO REQUEST	EM OPERAÇÃO PLENA

MUNICÍPIO	NOME	EQUIPAMENTO	ENDEREÇO	SITUAÇÃO	CONDIÇÃO	VOLUME (M³)	FONTE DOS DADOS	OBSERVAÇÕES
SANTA FILOMENA	CAIXA D'ÁGUA	SEM DADOS	BAIRRO BELA VISTA	ATIVO	BOA	14,00	INFO REQUEST	EM OPERAÇÃO PLENA
SANTA FILOMENA	CAIXA D'ÁGUA	SEM DADOS	NOVO HORIZONTE 1	ATIVO	BOA	14,00	INFO REQUEST	EM OPERAÇÃO PLENA
SANTA FILOMENA	CAIXA D'ÁGUA	SEM DADOS	NOVO HORIZONTE 2	ATIVO	BOA	10,00	INFO REQUEST	EM OPERAÇÃO PLENA
SANTA FILOMENA	CAIXA D'ÁGUA	SEM DADOS	BREJO DAS OVELHAS	ATIVO	BOA	10,00	INFO REQUEST	EM OPERAÇÃO PLENA
SANTA FILOMENA	POÇO AGESPISA	SEM DADOS	CENTRO	ATIVO	BOA	SEM DADOS	INFO REQUEST	NOME CONSIDERADO COMO PRÓXIMO AO POÇO
SANTA FILOMENA	CAIXA D'ÁGUA	SEM DADOS	AEROPORTO	ATIVO	BOA	5,00	INFO REQUEST	EM OPERAÇÃO PLENA
SANTA FILOMENA	CAIXA D'ÁGUA	SEM DADOS	PÉ DA LADEIRA	ATIVO	BOA	5,00	INFO REQUEST	EM OPERAÇÃO PLENA
SANTA FILOMENA	CAIXA D'ÁGUA	SEM DADOS	MATADOURO	ATIVO	BOA	10,00	INFO REQUEST	EM OPERAÇÃO PLENA
SÃO GONÇALO DO GURGUÉIA	POÇO NOVA SÃO GONÇALO (CAIXA D'ÁGUA)	SEM DADOS	BAIRRO NOVA SÃO GONÇALO	ATIVO	BOA	5,00	INFO REQUEST	
SÃO JOSÉ DO PEIXE	RESERVATÓRIO ELEVADO	SEM DADOS	RUA SARGENTO JERÔNIMO LOPES VERAS	SEM DADOS	NÃO INFORMADO	50,00	AGESPISA	
SÃO JOSÉ DO PEIXE	RESERVATÓRIO ELEVADO	SEM DADOS	RUA SARGENTO JERÔNIMO LOPES VERAS	SEM DADOS	NÃO INFORMADO	20,00	AGESPISA	
SÃO JOSÉ DO PEIXE	SEM DADOS	SEM DADOS	SAA SEDE	ATIVO	NÃO INFORMADO	SEM DADOS	PMSB	
SÃO JOSÉ DO PEIXE	SEM DADOS	SEM DADOS	SAA SEDE	ATIVO	NÃO INFORMADO	SEM DADOS	PMSB	
SÃO JOSÉ DO PEIXE	SEM DADOS	SEM DADOS	POVOADO ALTAMIRA	ATIVO	NÃO INFORMADO	SEM DADOS	PMSB	
SÃO JOSÉ DO PEIXE	SEM DADOS	SEM DADOS	POVOADO TAMBORIL	ATIVO	NÃO INFORMADO	SEM DADOS	PMSB	
SÃO JOSÉ DO PEIXE	SEM DADOS	SEM DADOS	POVOADO TAMBORIL	ATIVO	NÃO INFORMADO	SEM DADOS	PMSB	
SÃO MIGUEL DO FIDALGO	SEM DADOS	SEM DADOS	RUA ANÍSIO MANOEL ALVES	ATIVO	NÃO INFORMADO	20,00	PMSB	

MUNICÍPIO	NOME	EQUIPAMENTO	ENDEREÇO	SITUAÇÃO	CONDIÇÃO	VOLUME (M³)	FONTE DOS DADOS	OBSERVAÇÕES
SÃO MIGUEL DO FIDALGO	SEM DADOS	SEM DADOS	RUA JOAQUIM DIAS DE OLIVEIRA	ATIVO	NÃO INFORMADO	5,00	PMSB	
SÃO MIGUEL DO FIDALGO	SEM DADOS	SEM DADOS	CRECHE MUNICIPAL	ATIVO	NÃO INFORMADO	10,00	PMSB	
SÃO MIGUEL DO FIDALGO	SEM DADOS	SEM DADOS	RUA RAIMUNDO JOSÉ DIAS	ATIVO	NÃO INFORMADO	44,00	PMSB	
SEBASTIÃO BARROS	ADELMO	SEM DADOS	ZONA URBANA	ATIVO	BOA	10,00	INFO REQUEST	
SEBASTIÃO BARROS	NOVO	SEM DADOS	ZONA URBANA	ATIVO	BOA	30,00	INFO REQUEST	
SEBASTIÃO BARROS	LAURA	SEM DADOS	ZONA URBANA	ATIVO	BOA	45,00	INFO REQUEST	
SEBASTIÃO BARROS	COMPRO	SEM DADOS	ZONA URBANA	ATIVO	BOA	10,00	INFO REQUEST	
SEBASTIÃO BARROS	R1	SEM DADOS	SEM DADOS	ATIVO	NÃO INFORMADO	15,00	PMSB	
SEBASTIÃO BARROS	R2	SEM DADOS	SEM DADOS	ATIVO	NÃO INFORMADO	15,00	PMSB	
SEBASTIÃO BARROS	R3	SEM DADOS	SEM DADOS	ATIVO	NÃO INFORMADO	15,00	PMSB	
SEBASTIÃO BARROS	R4	SEM DADOS	SEM DADOS	ATIVO	NÃO INFORMADO	10,00	PMSB	
SEBASTIÃO BARROS	R5	SEM DADOS	SEM DADOS	ATIVO	NÃO INFORMADO	5,00	PMSB	
SEBASTIÃO LEAL	RESERVATÓRIO ELEVADO	SEM DADOS	PRAÇA JOÃO BATISTA	ATIVO	RUIM	200,00	AGESPISA	NECESSITA DE REFORMA NA ESTRUTURA
SOCORRO DO PIAUÍ	RESERVATÓRIO ELEVADO	SEM DADOS	RUA PROJETADA I - SÃO JOSÉ DA TENDA	SEM DADOS	NÃO INFORMADO	50,00	AGESPISA	
SOCORRO DO PIAUÍ	RESERVATÓRIO ELEVADO	SEM DADOS	RUA COELHO NETO	SEM DADOS	NÃO INFORMADO	100,00	AGESPISA	
SOCORRO DO PIAUÍ	RESERVATÓRIO ELEVADO	SEM DADOS	RUA COELHO NETO	INATIVO	NÃO INFORMADO	50,00	AGESPISA	
URUÇUÍ	REL 4	FIBRA	SÃO FRANCISCO 2	ATIVO	RUIM	15,00	RELATÓRIO	
URUÇUÍ	REL 5	FIBRA	SÃO FRANCISCO 1	INATIVO	BOA	20,00	RELATÓRIO	
URUÇUÍ	RAP 1	CONCRETO	RUA ANÍSIO	ATIVO	MODERADA	150,00	RELATÓRIO	BOMBEIA ÁGUA PARA O RAP 2.

MUNICÍPIO	NOME	EQUIPAMENTO	ENDEREÇO	SITUAÇÃO	CONDIÇÃO	VOLUME (M³)	FONTE DOS DADOS	OBSERVAÇÕES
URUÇUÍ	RAP 2	CONCRETO	RUA ANISIO	ATIVO	BOA	250,00	RELATÓRIO	
URUÇUÍ	REL3	CONCRETO	BELA VISTA	ATIVO	RUIM	100,00	RELATÓRIO	RECEBE DO POÇO 04

2.1.7 Estação Elevatória de Esgoto (EEE)

MUNICÍPIO	NOME	ENDEREÇO	CONDIÇÃO	VAZÃO (L/S)	SITUAÇÃO	FONTE DOS DADOS	OBSERVAÇÕES
CORRENTE	EEE01	CENTRO	MODERADA	5,55	SEM DADOS	AGESPISA/RELATÓRIO	
CORRENTE	EEE02	CENTRO	MODERADA	11,11	SEM DADOS	AGESPISA/RELATÓRIO	
CORRENTE	EEE03	BAIRRO IBC	MODERADA	11,11	SEM DADOS	AGESPISA/RELATÓRIO	
FLORIANO	EEE02	SÃO CRISTÓVÃO	BOA	30,16	ATIVO	AGESPISA/RELATÓRIO	
FLORIANO	EEE03	BOSQUE SANTA TERESINHA	BOA	30,16	ATIVO	AGESPISA/RELATÓRIO	
GUADALUPE	SEM DADOS	SEM DADOS	NÃO INFORMADO	SEM DADOS	SEM DADOS	AGESPISA	
GUADALUPE	SEM DADOS	SEM DADOS	NÃO INFORMADO	SEM DADOS	SEM DADOS	AGESPISA	
GUADALUPE	SEM DADOS	SEM DADOS	NÃO INFORMADO	SEM DADOS	SEM DADOS	AGESPISA	
GUADALUPE	SEM DADOS	SEM DADOS	NÃO INFORMADO	SEM DADOS	SEM DADOS	AGESPISA	
GUADALUPE	SEM DADOS	SEM DADOS	NÃO INFORMADO	SEM DADOS	SEM DADOS	AGESPISA	
GUADALUPE	SEM DADOS	SEM DADOS	NÃO INFORMADO	SEM DADOS	SEM DADOS	AGESPISA	
RIBEIRO GONÇALVES	EEE01	SEM DADOS	NÃO INFORMADO	4,00	SEM DADOS	AGESPISA	
RIBEIRO GONÇALVES	EEE02	SEM DADOS	NÃO INFORMADO	8,33	SEM DADOS	AGESPISA	
RIBEIRO GONÇALVES	EEE03	SEM DADOS	NÃO INFORMADO	0,70	SEM DADOS	AGESPISA	
RIBEIRO GONÇALVES	EEE04	SEM DADOS	NÃO INFORMADO	11,43	SEM DADOS	AGESPISA	
SANTA FILOMENA	ESTAÇÃO ELEVATORIA 1	BAIRRO BOM JESUS	NÃO INFORMADO	9,72	ATIVO	INFO REQUEST	
SANTA FILOMENA	ESTAÇÃO ELEVATORIA 2	BAIRRO BELA VISTA	NÃO INFORMADO	11,11	ATIVO	INFO REQUEST	
URUÇUÍ	EEE1	AEROPORTO	BOA	SEM DADOS	ATIVO	RELATÓRIO	
URUÇUÍ	EEE2	AREIA	BOA	SEM DADOS	ATIVO	RELATÓRIO	
URUÇUÍ	EEE3	CENTRO	BOA	SEM DADOS	ATIVO	RELATÓRIO	

MUNICÍPIO	NOME	ENDEREÇO	CONDIÇÃO	VAZÃO (L/S)	SITUAÇÃO	FONTE DOS DADOS	OBSERVAÇÕES
URUÇUÍ	EEE4	CANAÃ	BOA	SEM DADOS	ATIVO	RELATÓRIO	
URUÇUÍ	EEE5A	ÁGUA BRANCA	BOA	SEM DADOS	ATIVO	RELATÓRIO	
URUÇUÍ	EEE5B	CENTRO	RUIM	SEM DADOS	SEM DADOS	RELATÓRIO	

2.1.8 Estação de Tratamento de Esgoto (ETE)

MUNICÍPIO	SUBTIPO DE UNIDADE	NOME	ENDEREÇO	CONDIÇÃO	VAZÃO (L/S)	SITUAÇÃO	FONTE DOS DADOS	OBSERVAÇÕES
CORRENTE	TRATAMENTO PRIMÁRIO	01 LAGOA ANAERÓBIA INDEPENDENTE	SEM DADOS	NÃO INFORMADO	SEM DADOS	SEM DADOS	AGESPISA	
CORRENTE	TRATAMENTO PRIMÁRIO	01 LAGOA FACULTATIVA+ 01 LAGOA DE MATURAÇÃO+01 LAGOA ANAERÓBIA	SEM DADOS	MODERADA	SEM DADOS	SEM DADOS	AGESPISA/RELATÓRIO	
FLORIANO	TRATAMENTO PRIMÁRIO	01 LAGOA ANAERÓBIA + 01 LAGOA FACULTATIVA + 02 LAGOAS DE MATURAÇÃO	SEM DADOS	BOA	SEM DADOS	ATIVO	AGESPISA/RELATÓRIO	
FLORIANO	TRATAMENTO SECUNDÁRIO	ETE FILADELFO (COMPACTA) - TANQUES ANAERÓBIOS, AERADOS E DECANTADORES	SEM DADOS	RUIM	SEM DADOS	ATIVO	AGESPISA/RELATÓRIO	CARECE DE MANUTENÇÃO E TROCA DE EQUIPAMENTOS E ESTRUTURAS
FLORIANO	TRATAMENTO SECUNDÁRIO	ETE ALTO DA CRUZ (COMPACTA) - UASB, FILTROS AERADOS E DESINFECÇÃO.	SEM DADOS	BOA	SEM DADOS	ATIVO	AGESPISA/RELATÓRIO	
GUADALUPE	TRATAMENTO PRIMÁRIO	01 LAGOA ANAERÓBIA + 01 LAGOA FACULTATIVA + 01 LAGOA MATURAÇÃO	SEM DADOS	NÃO INFORMADO	SEM DADOS	SEM DADOS	AGESPISA	
MARCOS PARENTE	TRATAMENTO SECUNDÁRIO	ETE - TANQUE SÉPTICO + FILTRO ANAERÓBIO + TANQUE DE ABSORÇÃO	SEM DADOS	NÃO INFORMADO	SEM DADOS	SEM DADOS	AGESPISA	
RIBEIRO GONÇALVES	TRATAMENTO PRIMÁRIO	ETE COMPOSTA DE LAGOA ANAERÓBIA + LAGOA FACULTATIVA	SEM DADOS	NÃO INFORMADO	SEM DADOS	SEM DADOS	AGESPISA	
PORTO ALEGRE DO PIAUÍ	SEM DADOS	ETE LAGOA DE ESTABILIZAÇÃO (ESTAÇÃO DE TRATAMENTO DE ESGOTO)	ZONA RURAL, PORTO ALEGRE DO PIAUÍ	NÃO INFORMADO	SEM DADOS	ATIVO	INFO REQUEST	

MUNICÍPIO	SUBTIPO DE UNIDADE	NOME	ENDEREÇO	CONDIÇÃO	VAZÃO (L/S)	SITUAÇÃO	FONTE DOS DADOS	OBSERVAÇÕES
SANTA FILOMENA	LAGOA DE ESTABILIZAÇÃO (ESTAÇÃO DE TRATAMENTO DE ESGOTO)	LAGOA TRATAMENTO	ESTRADA ATALAIA	NÃO INFORMADO	SEM DADOS	ATIVO	INFO REQUEST	
SANTA FILOMENA	LAGOA AERADA (ESTAÇÃO DE TRATAMENTO DE ESGOTO)	LAGOA TRATAMENTO	ESTRADA ATALAIA	NÃO INFORMADO	SEM DADOS	ATIVO	INFO REQUEST	
BOM JESUS	SEM DADOS	ETE	SEM DADOS	NÃO INFORMADO	SEM DADOS	INATIVO	RELATÓRIO	
URUÇUÍ	SEM DADOS	ETE	ANEL VIÁRIO DE URUÇUÍ	NÃO INFORMADO	SEM DADOS	INATIVO	RELATÓRIO	

2.2 Zona Rural

2.2.1 Captação Superficial

MUNICÍPIO	NOME DO ATIVO	EQUIPAMENTO	ENDEREÇO	SITUAÇÃO	CONDIÇÃO	VAZÃO (L/S)	POTÊNCIA (CV)	FONTE DOS DADOS	OBSERVAÇÕES
ARRAIAL	AÇUDE	SEM DADOS	ZONA RURAL	ATIVO	BOA	26,44	SEM DADOS	INFO REQUEST	
CORRENTE	RIO	SEM DADOS	BARRA DA VEREDA (EFLEME)	ATIVO	BOA	SEM DADOS	SEM DADOS	INFO REQUEST	
CORRENTE	RIO	SEM DADOS	CAXINGÓ (COCOS)	ATIVO	BOA	SEM DADOS	SEM DADOS	INFO REQUEST	
CORRENTE	RIO	SEM DADOS	CAXINGÓ	ATIVO	BOA	SEM DADOS	SEM DADOS	INFO REQUEST	
CORRENTE	BARRAGEM	SEM DADOS	LAJEIRO I	ATIVO	BOA	SEM DADOS	SEM DADOS	INFO REQUEST	
CORRENTE	BARRAGEM	SEM DADOS	LAJEIRO II	ATIVO	BOA	SEM DADOS	SEM DADOS	INFO REQUEST	
CORRENTE	RIO	SEM DADOS	SIMPLÍCIO	ATIVO	BOA	SEM DADOS	SEM DADOS	INFO REQUEST	
CORRENTE	RIO	SEM DADOS	SIMPLÍCIO	ATIVO	BOA	SEM DADOS	SEM DADOS	INFO REQUEST	

MUNICÍPIO	NOME DO ATIVO	EQUIPAMENTO	ENDEREÇO	SITUAÇÃO	CONDIÇÃO	VAZÃO (L/S)	POTÊNCIA (CV)	FONTE DOS DADOS	OBSERVAÇÕES
CORRENTE	RIO	SEM DADOS	ARAÇÁ BAIANOS	ATIVO	BOA	SEM DADOS	SEM DADOS	INFO REQUEST	
CORRENTE	RIO	SEM DADOS	BOQUEIRÃO DA VAQUETA	ATIVO	BOA	SEM DADOS	SEM DADOS	INFO REQUEST	
CORRENTE	RIO	SEM DADOS	BOQUEIRÃO DA VAQUETA (MENDES)	ATIVO	BOA	SEM DADOS	SEM DADOS	INFO REQUEST	
CORRENTE	BARRAGEM	SEM DADOS	CANA BRAVA (BOQUEIRÃO)	ATIVO	BOA	SEM DADOS	SEM DADOS	INFO REQUEST	
CORRENTE	BARRAGEM	SEM DADOS	CANA BRAVA (COLÉGIO)	ATIVO	BOA	SEM DADOS	SEM DADOS	INFO REQUEST	
CORRENTE	RIO	SEM DADOS	JATOBÁ	ATIVO	BOA	SEM DADOS	SEM DADOS	INFO REQUEST	
CORRENTE	RIO	SEM DADOS	JURUNA	ATIVO	BOA	SEM DADOS	SEM DADOS	INFO REQUEST	
CURIMATÁ	CAPTAÇÃO	SEM DADOS	PEDRAS	ATIVO	NÃO INFORMADO	SEM DADOS	SEM DADOS	INFO REQUEST	EM OPERAÇÃO PLENA
CURIMATÁ	CAPTAÇÃO	SEM DADOS	LAGOA DAS COVAS	ATIVO	NÃO INFORMADO	SEM DADOS	SEM DADOS	INFO REQUEST	EM OPERAÇÃO PLENA
CURIMATÁ	CAPTAÇÃO	SEM DADOS	LAGOA DAS COVAS	ATIVO	NÃO INFORMADO	SEM DADOS	SEM DADOS	INFO REQUEST	EM OPERAÇÃO PLENA
GUADALUPE	SEM DADOS	EBARA BHS 804/02	RIO PARNAÍBA	SEM DADOS	NÃO INFORMADO	16,98	45,00	AGESPISA	
GUADALUPE	SEM DADOS	DESATIVADO	RIO PARNAÍBA	INATIVO	NÃO INFORMADO	7,72	SEM DADOS	AGESPISA	

2.2.2 Captação Subterrânea

MUNICÍPIO	NOME DO ATIVO	EQUIPAMENTO	ENDEREÇO	SITUAÇÃO	CONDIÇÃO	VAZÃO (L/S)	POTÊNCIA (CV)	FONTE DOS DADOS	OBSERVAÇÕES
ANTÔNIO ALMEIDA	POÇO 01	SEM DADOS	MUTAMBEIRA	ATIVO	BOA	1,38	SEM DADOS	INFO REQUEST	EM OPERAÇÃO PLENA
ANTÔNIO ALMEIDA	POÇO 02	SEM DADOS	VEADOS	ATIVO	BOA	1,38	SEM DADOS	INFO REQUEST	EM OPERAÇÃO PLENA
ANTÔNIO ALMEIDA	POÇO 03	SEM DADOS	CARNAUBA	ATIVO	BOA	1,38	SEM DADOS	INFO REQUEST	EM OPERAÇÃO PLENA
ANTÔNIO ALMEIDA	POÇO 04	SEM DADOS	OITEIRO	ATIVO	BOA	1,38	SEM DADOS	INFO REQUEST	EM OPERAÇÃO PLENA
ANTÔNIO ALMEIDA	POÇO 05	SEM DADOS	FORMIGA	ATIVO	BOA	1,38	SEM DADOS	INFO REQUEST	EM OPERAÇÃO PLENA
ANTÔNIO ALMEIDA	POÇO 06	SEM DADOS	MACAUBA	ATIVO	BOA	0,83	SEM DADOS	INFO REQUEST	EM OPERAÇÃO PLENA

MUNICÍPIO	NOME DO ATIVO	EQUIPAMENTO	ENDEREÇO	SITUAÇÃO	CONDIÇÃO	VAZÃO (L/S)	POTÊNCIA (CV)	FONTE DOS DADOS	OBSERVAÇÕES
ANTÔNIO ALMEIDA	POÇO 07	SEM DADOS	BREJÃO 01	ATIVO	BOA	1,38	SEM DADOS	INFO REQUEST	EM OPERAÇÃO PLENA
ANTÔNIO ALMEIDA	POÇO 08	SEM DADOS	BREJÃO 02	ATIVO	BOA	1,38	SEM DADOS	INFO REQUEST	EM OPERAÇÃO PLENA
ANTÔNIO ALMEIDA	POÇO 09	SEM DADOS	SÃO JOSÉ	ATIVO	BOA	1,38	SEM DADOS	INFO REQUEST	EM OPERAÇÃO PLENA
ANTÔNIO ALMEIDA	POÇO 10	SEM DADOS	TAMBORIL GURITA	ATIVO	BOA	1,38	SEM DADOS	INFO REQUEST	EM OPERAÇÃO PLENA
ANTÔNIO ALMEIDA	POÇO 11	SEM DADOS	INHUMA	ATIVO	BOA	1,38	SEM DADOS	INFO REQUEST	EM OPERAÇÃO PLENA
ANTÔNIO ALMEIDA	POÇO 12	SEM DADOS	LETREIRO	ATIVO	BOA	1,38	SEM DADOS	INFO REQUEST	EM OPERAÇÃO PLENA
ANTÔNIO ALMEIDA	POÇO 13	SEM DADOS	PINDAIBA 01	ATIVO	BOA	1,38	SEM DADOS	INFO REQUEST	EM OPERAÇÃO PLENA
ANTÔNIO ALMEIDA	POÇO 14	SEM DADOS	PINDAIBA 02	ATIVO	BOA	1,38	SEM DADOS	INFO REQUEST	EM OPERAÇÃO PLENA
ANTÔNIO ALMEIDA	POÇO 15	SEM DADOS	ENGANO	ATIVO	BOA	1,38	SEM DADOS	INFO REQUEST	EM OPERAÇÃO PLENA
ANTÔNIO ALMEIDA	POÇO 16	SEM DADOS	COCOS	ATIVO	BOA	1,38	SEM DADOS	INFO REQUEST	EM OPERAÇÃO PLENA
ANTÔNIO ALMEIDA	POÇO 17	SEM DADOS	SANTA MARIA	ATIVO	BOA	1,38	SEM DADOS	INFO REQUEST	EM OPERAÇÃO PLENA
ARRAIAL	BARREIRO	SEM DADOS	ZONA RURAL	ATIVO	BOA	9,44	SEM DADOS	INFO REQUEST	
ARRAIAL	BARRA DO ARRAIAL	SEM DADOS	ZONA RURAL	ATIVO	BOA	10,44	SEM DADOS	INFO REQUEST	
ARRAIAL	CAPA POÇO 1	SEM DADOS	ZONA RURAL	ATIVO	BOA	11,44	SEM DADOS	INFO REQUEST	
ARRAIAL	CAPA POÇO 2	SEM DADOS	ZONA RURAL	ATIVO	BOA	12,44	SEM DADOS	INFO REQUEST	
ARRAIAL	VAZANTE	SEM DADOS	ZONA RURAL	ATIVO	BOA	13,44	SEM DADOS	INFO REQUEST	
ARRAIAL	RETIRO 1	SEM DADOS	ZONA RURAL	ATIVO	BOA	14,44	SEM DADOS	INFO REQUEST	
ARRAIAL	REIRO 2	SEM DADOS	ZONA RURAL	ATIVO	BOA	15,44	SEM DADOS	INFO REQUEST	
ARRAIAL	CAPIVARA	SEM DADOS	ZONA RURAL	ATIVO	BOA	16,44	SEM DADOS	INFO REQUEST	
ARRAIAL	VEREDINHA	SEM DADOS	ZONA RURAL	ATIVO	BOA	17,44	SEM DADOS	INFO REQUEST	
ARRAIAL	PARRUDO	SEM DADOS	ZONA RURAL	ATIVO	BOA	18,44	SEM DADOS	INFO REQUEST	
ARRAIAL	COCOS 2	SEM DADOS	ZONA RURAL	ATIVO	BOA	19,44	SEM DADOS	INFO REQUEST	
ARRAIAL	COCOS (POÇO 1)	SEM DADOS	ZONA RURAL	ATIVO	BOA	20,44	SEM DADOS	INFO REQUEST	
ARRAIAL	COCOS (POÇO 2) FERNADO	SEM DADOS	ZONA RURAL	ATIVO	BOA	21,44	SEM DADOS	INFO REQUEST	
ARRAIAL	EXTREMA	SEM DADOS	ZONA RURAL	ATIVO	BOA	22,44	SEM DADOS	INFO REQUEST	

MUNICÍPIO	NOME DO ATIVO	EQUIPAMENTO	ENDEREÇO	SITUAÇÃO	CONDIÇÃO	VAZÃO (L/S)	POTÊNCIA (CV)	FONTE DOS DADOS	OBSERVAÇÕES
ARRAIAL	COBERTO DA LAGOA	SEM DADOS	ZONA RURAL	ATIVO	BOA	23,44	SEM DADOS	INFO REQUEST	
ARRAIAL	MALHADA DAS CANDEIAS	SEM DADOS	ZONA RURAL	ATIVO	BOA	24,44	SEM DADOS	INFO REQUEST	
ARRAIAL	BUZU	SEM DADOS	ZONA RURAL	ATIVO	BOA	25,44	SEM DADOS	INFO REQUEST	
ARRAIAL	MALHADA BONITA	SEM DADOS	ZONA RURAL	ATIVO	BOA	27,44	SEM DADOS	INFO REQUEST	
ARRAIAL	GOIABEIRA	SEM DADOS	ZONA RURAL	ATIVO	BOA	28,44	SEM DADOS	INFO REQUEST	
ARRAIAL	MUCAMBO (POÇO 1) ALINE	SEM DADOS	ZONA RURAL	ATIVO	BOA	29,44	SEM DADOS	INFO REQUEST	
ARRAIAL	MUCAMBO (POÇO 2)	SEM DADOS	ZONA RURAL	ATIVO	BOA	8,46	SEM DADOS	INFO REQUEST	
ARRAIAL	CORRENTE	SEM DADOS	ZONA RURAL	ATIVO	BOA	8,73	SEM DADOS	INFO REQUEST	
ARRAIAL	CACHOEIRA	SEM DADOS	ZONA RURAL	ATIVO	BOA	9,01	SEM DADOS	INFO REQUEST	
ARRAIAL	CAMPINAS	SEM DADOS	ZONA RURAL	ATIVO	BOA	9,29	SEM DADOS	INFO REQUEST	
ARRAIAL	BAIXAS	SEM DADOS	ZONA RURAL	ATIVO	BOA	9,57	SEM DADOS	INFO REQUEST	
ARRAIAL	CHAPADINHA UBS	SEM DADOS	ZONA RURAL	ATIVO	BOA	9,85	SEM DADOS	INFO REQUEST	
ARRAIAL	CHAPADINHA	SEM DADOS	ZONA RURAL	ATIVO	BOA	10,12	SEM DADOS	INFO REQUEST	
ARRAIAL	PORENQUANTO	SEM DADOS	ZONA RURAL	ATIVO	BOA	10,40	SEM DADOS	INFO REQUEST	
ARRAIAL	PAU FERRADO	SEM DADOS	ZONA RURAL	ATIVO	BOA	10,68	SEM DADOS	INFO REQUEST	
ARRAIAL	GADO BRAVO	SEM DADOS	ZONA RURAL	ATIVO	BOA	10,96	SEM DADOS	INFO REQUEST	
ARRAIAL	ALTO ALEGRE	SEM DADOS	ZONA RURAL	ATIVO	BOA	11,23	SEM DADOS	INFO REQUEST	
ARRAIAL	MORRO ZE PEREIRA	SEM DADOS	ZONA RURAL	ATIVO	BOA	41,44	SEM DADOS	INFO REQUEST	
AVELINO LOPES	N° 01	BOMBA	POVOADO AMÉRICA DOURADA	ATIVO	NÃO INFORMADO	SEM DADOS	1,50	PMSB	
AVELINO LOPES	N° 02	BOMBA	POVOADO BONFIM	ATIVO	NÃO INFORMADO	0,41	SEM DADOS	PMSB	
AVELINO LOPES	N° 03	BOMBA	POVOADO BONFIM	INATIVO	NÃO INFORMADO	SEM DADOS	SEM DADOS	PMSB	
AVELINO LOPES	N° 04	BOMBA	POVOADO BATALHA	ATIVO	NÃO INFORMADO	SEM DADOS	SEM DADOS	PMSB	
AVELINO LOPES	N° 05	BOMBA	POVOADO BATALHA	ATIVO	NÃO INFORMADO	SEM DADOS	SEM DADOS	PMSB	
AVELINO LOPES	N° 06	BOMBA	POVOADO BATALHA	INATIVO	NÃO INFORMADO	SEM DADOS	SEM DADOS	PMSB	

MUNICÍPIO	NOME DO ATIVO	EQUIPAMENTO	ENDEREÇO	SITUAÇÃO	CONDIÇÃO	VAZÃO (L/S)	POTÊNCIA (CV)	FONTE DOS DADOS	OBSERVAÇÕES
AVELINO LOPES	N° 07	BOMBA	POVOADO BOM SUCESSO	ATIVO	NÃO INFORMADO	2,78	1,00	PMSB	
AVELINO LOPES	N° 08	BOMBA	POVOADO DIONISINHO	ATIVO	NÃO INFORMADO	SEM DADOS	1,50	PMSB	
AVELINO LOPES	N° 09	BOMBA	POVOADO LAGOA DA TEIMAS	ATIVO	NÃO INFORMADO	SEM DADOS	1,50	PMSB	
AVELINO LOPES	N° 10	BOMBA	POVOADOS POÇO COMPRIDO, XIXÁ E TANQUE NOVO	ATIVO	NÃO INFORMADO	2,78	2,50	PMSB	
AVELINO LOPES	N° 11	BOMBA	POVOADO RIACHO FUNDO E SARANGAS	ATIVO	NÃO INFORMADO	SEM DADOS	SEM DADOS	PMSB	
AVELINO LOPES	N° 12	BOMBA	POVOADO TRAVESSÃO	ATIVO	NÃO INFORMADO	1,83	SEM DADOS	PMSB	
AVELINO LOPES	N° 13	BOMBA	POVOADO BAIXÃO DO URSULINO	ATIVO	NÃO INFORMADO	0,83	SEM DADOS	PMSB	
AVELINO LOPES	N° 14	BOMBA	POVOADO BAIXÃO DO URSULINO	ATIVO	NÃO INFORMADO	SEM DADOS	SEM DADOS	PMSB	
AVELINO LOPES	N° 15	BOMBA	POVOADO LAGOA DA PEDRA	ATIVO	NÃO INFORMADO	0,27	SEM DADOS	PMSB	
AVELINO LOPES	N° 16	BOMBA	POVOADO LAGOA DA PEDRA	ATIVO	NÃO INFORMADO	SEM DADOS	SEM DADOS	PMSB	
AVELINO LOPES	N° 17	BOMBA	POVOADO LAGOA DO JOÃO ALBANO	ATIVO	NÃO INFORMADO	1,25	SEM DADOS	PMSB	
AVELINO LOPES	N° 18	BOMBA	POVOADO BAIXÃO DO AMOR	ATIVO	NÃO INFORMADO	5,55	SEM DADOS	PMSB	
AVELINO LOPES	N° 19	BOMBA	ASSENTAMENTO BAIXA VERDE	ATIVO	NÃO INFORMADO	0,83	SEM DADOS	PMSB	
AVELINO LOPES	N° 20	BOMBA	ASSENTAMENTO NOVA VIDA	ATIVO	NÃO INFORMADO	0,83	SEM DADOS	PMSB	
AVELINO LOPES	N° 21	BOMBA	LOCALIDADE BAIXÃO DAS DUAS BARRAS	ATIVO	NÃO INFORMADO	0,83	SEM DADOS	PMSB	
AVELINO LOPES	N° 22	BOMBA	LOCALIDADE BAIXÃO DAS DUAS BARRAS	INATIVO	NÃO INFORMADO	SEM DADOS	SEM DADOS	PMSB	
AVELINO LOPES	N° 23	BOMBA	LOCALIDADE BAIXÃO DO AVELINO	ATIVO	NÃO INFORMADO	0,83	SEM DADOS	PMSB	

MUNICÍPIO	NOME DO ATIVO	EQUIPAMENTO	ENDEREÇO	SITUAÇÃO	CONDIÇÃO	VAZÃO (L/S)	POTÊNCIA (CV)	FONTE DOS DADOS	OBSERVAÇÕES
AVELINO LOPES	Nº 24	BOMBA	LOCALIDADE BAIXÃO DO AVELINO	INATIVO	NÃO INFORMADO	1,80	SEM DADOS	PMSB	
AVELINO LOPES	Nº 25	BOMBA	LOCALIDADE CASA DE PAU	ATIVO	NÃO INFORMADO	1,11	SEM DADOS	PMSB	
AVELINO LOPES	Nº 26	BOMBA	LOCALIDADE CONTENDAS	ATIVO	NÃO INFORMADO	0,41	SEM DADOS	PMSB	
AVELINO LOPES	Nº 27	BOMBA	LOCALIDADE LAGOA BONITA DOS QUILAUS	ATIVO	NÃO INFORMADO	0,83	SEM DADOS	PMSB	
AVELINO LOPES	Nº 28	BOMBA	LOCALIDADE LOUÇAS	ATIVO	NÃO INFORMADO	0,55	SEM DADOS	PMSB	
AVELINO LOPES	Nº 29	BOMBA	LOCALIDADE VELAME	ATIVO	NÃO INFORMADO	1,11	SEM DADOS	PMSB	
AVELINO LOPES	Nº 30	BOMBA	LOCALIDADE VELAME	INATIVO	NÃO INFORMADO	SEM DADOS	SEM DADOS	PMSB	
AVELINO LOPES	Nº 31	BOMBA	LOCALIDADE VELAME	INATIVO	NÃO INFORMADO	0,50	SEM DADOS	PMSB	
BARREIRAS DO PIAUÍ	Nº 03	BOMBA	LOCALIDADE MIRAJAR	ATIVO	NÃO INFORMADO	0,94	1,00	PMSB	
BARREIRAS DO PIAUÍ	Nº 04	BOMBA	LOCALIDADE PRATA	ATIVO	NÃO INFORMADO	SEM DADOS	SEM DADOS	PMSB	
BARREIRAS DO PIAUÍ	Nº 05	BOMBA	POVOADO LIMOEIRO	ATIVO	NÃO INFORMADO	0,88	1,00	PMSB	
BARREIRAS DO PIAUÍ	Nº 06	BOMBA	POVOADO MALHADA ALTA	ATIVO	NÃO INFORMADO	1,16	2,00	PMSB	
BARREIRAS DO PIAUÍ	Nº 07	BOMBA	POVOADO MALHADA ALTA	ATIVO	NÃO INFORMADO	1,16	2,00	PMSB	
BARREIRAS DO PIAUÍ	Nº 08	BOMBA	LOCALIDADE VILA RAQUEL	ATIVO	NÃO INFORMADO	1,16	2,00	PMSB	
BARREIRAS DO PIAUÍ	Nº 09	BOMBA	ESTÁDIO MUNICIPAL DA LOCALIDADE VILA RAQUEL	INATIVO	NÃO INFORMADO	1,16	1,00	PMSB	
BARREIRAS DO PIAUÍ	Nº 10	BOMBA	LOCALIDADE VÁRZEA	ATIVO	NÃO INFORMADO	1,16	2,00	PMSB	
BARREIRAS DO PIAUÍ	Nº 11	BOMBA	LOCALIDADE BOAS ESPERANÇA	ATIVO	NÃO INFORMADO	1,11	2,00	PMSB	
BERTOLÍNIA	POÇO 01	SEM DADOS	LOCALIDADE NOVA MORADA	ATIVO	MODERADA	1,39	SEM DADOS	INFO REQUEST	EM OPERAÇÃO PARCIAL (NECESSITA ALGUM EQUIPAMENTO PARA OPERAÇÃO PLENA)
BERTOLÍNIA	POÇO 02	SEM DADOS	LOCALIDADE PRAZERES	ATIVO	BOA	1,39	SEM DADOS	INFO REQUEST	

MUNICÍPIO	NOME DO ATIVO	EQUIPAMENTO	ENDEREÇO	SITUAÇÃO	CONDIÇÃO	VAZÃO (L/S)	POTÊNCIA (CV)	FONTE DOS DADOS	OBSERVAÇÕES
BERTOLÍNIA	POÇO 03	SEM DADOS	LOCALIDADE MUCUNÃ	ATIVO	MODERADA	1,39	SEM DADOS	INFO REQUEST	EM OPERAÇÃO PARCIAL (NECESSITA ALGUM EQUIPAMENTO PARA OPERAÇÃO PLENA)
BERTOLÍNIA	POÇO 04	SEM DADOS	LOCALIDAE POÇÃO	ATIVO	BOA	1,39	SEM DADOS	INFO REQUEST	
BERTOLÍNIA	POÇO 05	SEM DADOS	LOCALIDADE PORTEIRA (ADONILDO)	ATIVO	RUIM	1,39	SEM DADOS	INFO REQUEST	EM OPERAÇÃO INDEVIDA (NECESSITA DE MANUTENÇÃO E/OU MELHORIAS)
BERTOLÍNIA	POÇO 06	SEM DADOS	LOCALIDADE PORTEIRA (NOEL)	ATIVO	BOA	1,39	SEM DADOS	INFO REQUEST	
BERTOLÍNIA	POÇO 07	SEM DADOS	LOCALIDADE ALEGRE	ATIVO	BOA	1,39	SEM DADOS	INFO REQUEST	
BERTOLÍNIA	POÇO 08	SEM DADOS	LOCALIDADE SÃO JOSÉ(ESCOLA)	ATIVO	BOA	1,39	SEM DADOS	INFO REQUEST	
BERTOLÍNIA	POÇO 09	SEM DADOS	LOCALIDADE SÃO JOSÉ(ALCIDES)	ATIVO	BOA	1,39	SEM DADOS	INFO REQUEST	
BERTOLÍNIA	POÇO 10	SEM DADOS	LOCALIDADE MEDONHO	ATIVO	BOA	1,39	SEM DADOS	INFO REQUEST	
BERTOLÍNIA	POÇO 11	SEM DADOS	LOCALIDADE PLACA(ESCOLA)	ATIVO	BOA	2,22	SEM DADOS	INFO REQUEST	
BERTOLÍNIA	POÇO 12	SEM DADOS	LOCALIDADE ASSENTAMENTO	ATIVO	BOA	1,39	SEM DADOS	INFO REQUEST	
BERTOLÍNIA	POÇO 13	SEM DADOS	LOCALIDADE SACO DOS BOIS(ESCOLA)	ATIVO	BOA	1,39	SEM DADOS	INFO REQUEST	
BERTOLÍNIA	POÇO 14	SEM DADOS	LOCALIDADE BURITI(DARLENE)	ATIVO	BOA	1,39	SEM DADOS	INFO REQUEST	
BERTOLÍNIA	POÇO 15	SEM DADOS	LOCALIDADE CAMPANHA(EVANILDE)	ATIVO	BOA	1,39	SEM DADOS	INFO REQUEST	
BERTOLÍNIA	CAICA D' ÁGUA 15	SEM DADOS	LOCALIDADFE CAMPANHA (RDº MOTA)	ATIVO	BOA	SEM DADOS	SEM DADOS	INFO REQUEST	
BERTOLÍNIA	POÇO 16	SEM DADOS	LOCALIDADE BARRO BRANCO	ATIVO	BOA	1,39	SEM DADOS	INFO REQUEST	
BERTOLÍNIA	POÇO 17	SEM DADOS	LOCALIDADE PEDREIRAS	ATIVO	BOA	1,39	SEM DADOS	INFO REQUEST	

MUNICÍPIO	NOME DO ATIVO	EQUIPAMENTO	ENDEREÇO	SITUAÇÃO	CONDIÇÃO	VAZÃO (L/S)	POTÊNCIA (CV)	FONTE DOS DADOS	OBSERVAÇÕES
BERTOLÍNIA	POÇO 18	SEM DADOS	LOCALIDADE LAGOA RASA	ATIVO	BOA	1,39	SEM DADOS	INFO REQUEST	
BERTOLÍNIA	POÇO 19	SEM DADOS	LOCALIDADE TOSTADO(FILÓ)	ATIVO	BOA	1,39	SEM DADOS	INFO REQUEST	
BERTOLÍNIA	POÇO 20	SEM DADOS	LOCALIDADE TAPUIO(ABDIAS)	ATIVO	BOA	1,39	SEM DADOS	INFO REQUEST	
BERTOLÍNIA	POÇO 21	SEM DADOS	LOCALIDADE BURITI GRANDE(SEVERIANO)	ATIVO	MODERADA	2,22	SEM DADOS	INFO REQUEST	EM OPERAÇÃO PARCIAL (NECESSITA ALGUM EQUIPAMENTO PARA OPERAÇÃO PLENA)
BERTOLÍNIA	POÇO 22	SEM DADOS	LOCALIDADE LAGEDO	ATIVO	BOA	2,22	SEM DADOS	INFO REQUEST	
BERTOLÍNIA	POÇO 23	SEM DADOS	LOCALIDADE CÁGADOS	ATIVO	BOA	2,22	SEM DADOS	INFO REQUEST	
BERTOLÍNIA	POÇO 24	SEM DADOS	LOCALIDADE MALIÇAS	ATIVO	BOA	1,39	SEM DADOS	INFO REQUEST	
BERTOLÍNIA	POÇO 25	SEM DADOS	LOCALIDADE CAJAZEIRAS(PROX. IGREJA)	ATIVO	BOA	2,22	SEM DADOS	INFO REQUEST	
BERTOLÍNIA	POÇO 26	SEM DADOS	LOCALIDADE CAJAZEIRAS(CASA FARINHA)	ATIVO	BOA	2,22	SEM DADOS	INFO REQUEST	
BERTOLÍNIA	POÇO 27	SEM DADOS	LOCALIDADE ANHUMA(ZÉ BOEMIO)	ATIVO	BOA	0,83	SEM DADOS	INFO REQUEST	
BERTOLÍNIA	POÇO 28	SEM DADOS	LOCALIDADE ANHUMA(ALBERTO)	ATIVO	BOA	1,39	SEM DADOS	INFO REQUEST	
BERTOLÍNIA	POÇO 29	SEM DADOS	LOCALIDADE BOA ESPERANÇA(ORISMAN)	ATIVO	BOA	1,39	SEM DADOS	INFO REQUEST	
BERTOLÍNIA	POÇO 30	SEM DADOS	LOCALIDADE BOA ESPERANÇA(ZÉ MERCÊS)	ATIVO	BOA	1,39	SEM DADOS	INFO REQUEST	
BERTOLÍNIA	POÇO 31	SEM DADOS	LOCALIDADE GURGUEIA VELHA(ODALI BELO)	ATIVO	RUIM	0,83	SEM DADOS	INFO REQUEST	EM OPERAÇÃO INDEVIDA (NECESSITA DE MANUTENÇÃO E/OU MELHORIAS)
BERTOLÍNIA	POÇO 32	SEM DADOS	LOCALIDADE ARACÁS(OTILIO)	ATIVO	BOA	1,39	SEM DADOS	INFO REQUEST	

MUNICÍPIO	NOME DO ATIVO	EQUIPAMENTO	ENDEREÇO	SITUAÇÃO	CONDIÇÃO	VAZÃO (L/S)	POTÊNCIA (CV)	FONTE DOS DADOS	OBSERVAÇÕES
BERTOLÍNIA	POÇO 33	SEM DADOS	LOCALIDADE ANHUMA(TIÃO)	ATIVO	BOA	1,39	SEM DADOS	INFO REQUEST	
BERTOLÍNIA	POÇO 34	SEM DADOS	LOCALIDADE TORRE	ATIVO	BOA	1,39	SEM DADOS	INFO REQUEST	
BOM JESUS	POÇO 01	SEM DADOS	LOCALIDADE PIAÇAVA	ATIVO	BOA	1,94	SEM DADOS	INFO REQUEST	
BOM JESUS	POÇO 02	SEM DADOS	LOCALIDADE VEREDA SECA	ATIVO	BOA	1,67	SEM DADOS	INFO REQUEST	
BOM JESUS	POÇO 03	SEM DADOS	LOCALIDADE RAIZ	ATIVO	BOA	1,11	SEM DADOS	INFO REQUEST	
BOM JESUS	POÇO 04	SEM DADOS	LOCALIDADE VACA PRETA	ATIVO	BOA	2,78	SEM DADOS	INFO REQUEST	
BOM JESUS	POÇO 05	SEM DADOS	LOCALIDADE VACA PRETA	ATIVO	BOA	3,33	SEM DADOS	INFO REQUEST	
BOM JESUS	POÇO 06	SEM DADOS	LOCALIDADE CURRALINHO	ATIVO	BOA	1,39	SEM DADOS	INFO REQUEST	
BOM JESUS	POÇO 07	SEM DADOS	LOCALIDADE BURITIRAMA	ATIVO	BOA	1,67	SEM DADOS	INFO REQUEST	
BOM JESUS	POÇO 08	SEM DADOS	LOCALIDADE SÃO BENTO	ATIVO	BOA	1,94	SEM DADOS	INFO REQUEST	
BOM JESUS	POÇO 09	SEM DADOS	LOCALIDADE PATIS	ATIVO	BOA	1,11	SEM DADOS	INFO REQUEST	
BOM JESUS	POÇO 11	SEM DADOS	LOCALIDADE BAIXAO	ATIVO	BOA	5,00	SEM DADOS	INFO REQUEST	
BOM JESUS	POÇO 12	SEM DADOS	LOCALIDADE BREJOS DO ALTOS	ATIVO	BOA	1,67	SEM DADOS	INFO REQUEST	
BOM JESUS	POÇO 13	SEM DADOS	LOCALIDADE LAGOA FALSA	ATIVO	BOA	1,67	SEM DADOS	INFO REQUEST	
BOM JESUS	POÇO 14	SEM DADOS	LOCALIDADE EUGENOPOLIS 1	ATIVO	BOA	5,56	SEM DADOS	INFO REQUEST	
BOM JESUS	POÇO 15	SEM DADOS	LOCALIDADE EUGENOPOLIS 2	ATIVO	BOA	2,78	SEM DADOS	INFO REQUEST	
BOM JESUS	POÇO 16	SEM DADOS	LOCALIDADE EUGENOPOLIS 3	ATIVO	BOA	3,33	SEM DADOS	INFO REQUEST	
BOM JESUS	POÇO 17	SEM DADOS	LOCALIDADE EUGENOPOLIS 4	ATIVO	BOA	4,17	SEM DADOS	INFO REQUEST	
BOM JESUS	POÇO 18	SEM DADOS	LOCALIDADE BEBEDOURO	ATIVO	BOA	2,50	SEM DADOS	INFO REQUEST	

MUNICÍPIO	NOME DO ATIVO	EQUIPAMENTO	ENDEREÇO	SITUAÇÃO	CONDIÇÃO	VAZÃO (L/S)	POTÊNCIA (CV)	FONTE DOS DADOS	OBSERVAÇÕES
BOM JESUS	POÇO 19	SEM DADOS	LOCALIDADE SAPÉ	ATIVO	BOA	5,56	SEM DADOS	INFO REQUEST	
BOM JESUS	POÇO 21	SEM DADOS	LOCALIDADE BURITI SECO	ATIVO	BOA	3,06	SEM DADOS	INFO REQUEST	
BOM JESUS	POÇO 23	SEM DADOS	LOCALIDADE PIMENTEIRAS	INATIVO	NÃO INFORMADO	SEM DADOS	SEM DADOS	INFO REQUEST	OBSOLETO - CONSTRUÇÃO DE OUTROS ATIVOS QUE O SUBSTITUÍRAM
BOM JESUS	POÇO 24	SEM DADOS	LOCALIDADE CABECEIRAS	ATIVO	BOA	1,67	SEM DADOS	INFO REQUEST	
BOM JESUS	POÇO 25	SEM DADOS	LOCALIDADE CASTELO	ATIVO	BOA	1,39	SEM DADOS	INFO REQUEST	
BOM JESUS	POÇO 26	SEM DADOS	LOCALIDADE PICA-PAU	ATIVO	BOA	5,56	SEM DADOS	INFO REQUEST	
BOM JESUS	POÇO 27	SEM DADOS	LOCALIDADE NOVO HORIZONTE 2,500	ATIVO	BOA	2,50	SEM DADOS	INFO REQUEST	
BOM JESUS	POÇO 28	SEM DADOS	LOCALIDADE ALTO DA CRUZ	ATIVO	BOA	5,00	SEM DADOS	INFO REQUEST	
BOM JESUS	POÇO 30	SEM DADOS	LOCALIDADE BARROCAO	ATIVO	BOA	1,25	SEM DADOS	INFO REQUEST	
BOM JESUS	POÇO 31	SEM DADOS	LOCALIDADE CAPAO DO URUÇU	ATIVO	BOA	2,22	SEM DADOS	INFO REQUEST	
BOM JESUS	POÇO 32	SEM DADOS	LOCALIDADE COUVES 1	ATIVO	BOA	1,67	SEM DADOS	INFO REQUEST	
BOM JESUS	POÇO 33	SEM DADOS	LOCALIDADE COUVES 2	ATIVO	BOA	2,22	SEM DADOS	INFO REQUEST	
BOM JESUS	POÇO 34	SEM DADOS	LOCALIDADE VIANA	INATIVO	NÃO INFORMADO	SEM DADOS	SEM DADOS	INFO REQUEST	OBSOLETO - CONSTRUÇÃO DE OUTROS ATIVOS QUE O SUBSTITUÍRAM
BOM JESUS	POÇO 35	SEM DADOS	LOCALIDADE BARRA DO VIANA	ATIVO	BOA	1,39	SEM DADOS	INFO REQUEST	
BOM JESUS	POÇO 36	SEM DADOS	LOCALIDADE ASSENTAMENTO CONCEIÇÃO	ATIVO	BOA	2,22	SEM DADOS	INFO REQUEST	
BOM JESUS	POÇO 37	SEM DADOS	LOCALIDADE ASSENTAMENTO CONCEIÇÃO	ATIVO	BOA	2,78	SEM DADOS	INFO REQUEST	
BOM JESUS	POÇO 39	SEM DADOS	LOCALIDADE RESFRIADO	ATIVO	BOA	2,78	SEM DADOS	INFO REQUEST	

MUNICÍPIO	NOME DO ATIVO	EQUIPAMENTO	ENDEREÇO	SITUAÇÃO	CONDIÇÃO	VAZÃO (L/S)	POTÊNCIA (CV)	FONTE DOS DADOS	OBSERVAÇÕES
BOM JESUS	POÇO 40	SEM DADOS	LOCALIDADE SÃO GONÇALO	ATIVO	BOA	2,50	SEM DADOS	INFO REQUEST	
BOM JESUS	POÇO 41	SEM DADOS	LOCALIDADE MOCAMBINHO	ATIVO	BOA	1,94	SEM DADOS	INFO REQUEST	
BOM JESUS	POÇO 43	SEM DADOS	LOCALIDADE BOA ESPERANÇA	ATIVO	BOA	3,33	SEM DADOS	INFO REQUEST	
BOM JESUS	POÇO 44	SEM DADOS	LOCALIDADE TAMBORIL	ATIVO	BOA	2,22	SEM DADOS	INFO REQUEST	
BOM JESUS	POÇO 45	SEM DADOS	LOCALIDADE BACABA	ATIVO	BOA	2,22	SEM DADOS	INFO REQUEST	
BOM JESUS	POÇO 47	SEM DADOS	LOCALIDADE BARRA VERDE	ATIVO	BOA	6,11	SEM DADOS	INFO REQUEST	
BOM JESUS	POÇO 49	SEM DADOS	LOCALIDADE ESCALVADO	ATIVO	BOA	1,67	SEM DADOS	INFO REQUEST	
BOM JESUS	POÇO 50	SEM DADOS	LOCALIDADE GRUTA BELA	ATIVO	BOA	4,17	SEM DADOS	INFO REQUEST	
BOM JESUS	POÇO 51	SEM DADOS	LOCALIDADE BENFICA	ATIVO	BOA	2,78	SEM DADOS	INFO REQUEST	
BOM JESUS	POÇO 52	SEM DADOS	LOCALIDADE MATAO	ATIVO	BOA	2,22	SEM DADOS	INFO REQUEST	
BOM JESUS	POÇO 53	SEM DADOS	LOCALIDADE BARRA VERDE	ATIVO	BOA	6,94	SEM DADOS	INFO REQUEST	
BOM JESUS	POÇO 54	SEM DADOS	LOCALIDADE BEBEDOURO	ATIVO	BOA	3,61	SEM DADOS	INFO REQUEST	
BOM JESUS	POÇO 55	SEM DADOS	LOCALIDADE PIRIPIRI	ATIVO	BOA	7,50	SEM DADOS	INFO REQUEST	
BOM JESUS	POÇO 57	SEM DADOS	LOCALIDADE BARRA DO CORRETINHO	ATIVO	BOA	1,39	SEM DADOS	INFO REQUEST	
BOM JESUS	POÇO 58	SEM DADOS	LOCALIDADE RIACHO	ATIVO	BOA	2,22	SEM DADOS	INFO REQUEST	
BREJO DO PIAUÍ	POÇO 1	SEM DADOS	SERRA CURTA I	ATIVO	BOA	1,40	SEM DADOS	INFO REQUEST	
BREJO DO PIAUÍ	POÇO 2	SEM DADOS	SERRA CURTA II	ATIVO	BOA	1,40	SEM DADOS	INFO REQUEST	
BREJO DO PIAUÍ	POÇO 3	SEM DADOS	PONTA DÁGUA I	ATIVO	BOA	1,50	SEM DADOS	INFO REQUEST	
BREJO DO PIAUÍ	POÇO 4	SEM DADOS	PONTA DÁGUA II	ATIVO	BOA	1,50	SEM DADOS	INFO REQUEST	
BREJO DO PIAUÍ	POÇO 5	SEM DADOS	REGALO	ATIVO	BOA	1,70	SEM DADOS	INFO REQUEST	
BREJO DO PIAUÍ	POÇO 6	SEM DADOS	BOM JARDIM	ATIVO	BOA	1,50	SEM DADOS	INFO REQUEST	

MUNICÍPIO	NOME DO ATIVO	EQUIPAMENTO	ENDEREÇO	SITUAÇÃO	CONDIÇÃO	VAZÃO (L/S)	POTÊNCIA (CV)	FONTE DOS DADOS	OBSERVAÇÕES
BREJO DO PIAUÍ	POÇO 7	SEM DADOS	CALEMBRE	ATIVO	BOA	1,40	SEM DADOS	INFO REQUEST	
BREJO DO PIAUÍ	POÇO 8	SEM DADOS	ÁGUA DOCE	ATIVO	BOA	1,80	SEM DADOS	INFO REQUEST	
BREJO DO PIAUÍ	POÇO 9	SEM DADOS	LAGOA DO VELHO	ATIVO	BOA	1,50	SEM DADOS	INFO REQUEST	
BREJO DO PIAUÍ	POÇO 10	SEM DADOS	MARAVILHA	ATIVO	BOA	1,50	SEM DADOS	INFO REQUEST	
BREJO DO PIAUÍ	POÇO 11	SEM DADOS	SACO GRANDE I	ATIVO	BOA	1,50	SEM DADOS	INFO REQUEST	
BREJO DO PIAUÍ	POÇO 12	SEM DADOS	SACO GRANDE II	ATIVO	BOA	1,50	SEM DADOS	INFO REQUEST	
BREJO DO PIAUÍ	POÇO 13	SEM DADOS	SÃO GONÇALO I	ATIVO	BOA	1,40	SEM DADOS	INFO REQUEST	
BREJO DO PIAUÍ	POÇO 14	SEM DADOS	SÃO GONÇALO II	ATIVO	BOA	1,40	SEM DADOS	INFO REQUEST	
BREJO DO PIAUÍ	POÇO 15	SEM DADOS	SÃO GONÇALO III	ATIVO	BOA	1,40	SEM DADOS	INFO REQUEST	
BREJO DO PIAUÍ	POÇO 16	SEM DADOS	MORRO DOS PAUSINHOS	ATIVO	BOA	1,40	SEM DADOS	INFO REQUEST	
BREJO DO PIAUÍ	POÇO 17	SEM DADOS	ASSENTAMENTO SÃO GONÇALO	ATIVO	BOA	1,50	SEM DADOS	INFO REQUEST	
BREJO DO PIAUÍ	POÇO 18	SEM DADOS	MINADOR	ATIVO	BOA	1,40	SEM DADOS	INFO REQUEST	
BREJO DO PIAUÍ	POÇO 19	SEM DADOS	MORRO COMPRIDO I	ATIVO	BOA	1,40	SEM DADOS	INFO REQUEST	
BREJO DO PIAUÍ	POÇO 20	SEM DADOS	MORRO COMPRIDO II	ATIVO	BOA	1,40	SEM DADOS	INFO REQUEST	
BREJO DO PIAUÍ	POÇO 21	SEM DADOS	BAIXA NOVA BÊTA	ATIVO	BOA	1,50	SEM DADOS	INFO REQUEST	
BREJO DO PIAUÍ	POÇO 22	SEM DADOS	MORRO DO IMPERIO	ATIVO	BOA	1,50	SEM DADOS	INFO REQUEST	
BREJO DO PIAUÍ	POÇO 23	SEM DADOS	TAMBORIL DA NOVA OLINDA	ATIVO	BOA	1,50	SEM DADOS	INFO REQUEST	
BREJO DO PIAUÍ	POÇO 24	SEM DADOS	CERCA DE PEDRA	ATIVO	MODERADA	1,40	SEM DADOS	INFO REQUEST	EM OPERAÇÃO PARCIAL (NECESSITA ALGUM EQUIPAMENTO PARA OPERAÇÃO PLENA)
BREJO DO PIAUÍ	POÇO 25	SEM DADOS	MORRINHO I	ATIVO	BOA	1,40	SEM DADOS	INFO REQUEST	
BREJO DO PIAUÍ	POÇO 26	SEM DADOS	MORRINHO II	ATIVO	BOA	1,40	SEM DADOS	INFO REQUEST	
BREJO DO PIAUÍ	POÇO 27	SEM DADOS	CARRAPICHO I	ATIVO	BOA	1,50	SEM DADOS	INFO REQUEST	
BREJO DO PIAUÍ	POÇO 28	SEM DADOS	CARRAPICHO II	ATIVO	BOA	1,50	SEM DADOS	INFO REQUEST	
BREJO DO PIAUÍ	POÇO 29	SEM DADOS	CARAIBAS I	ATIVO	BOA	1,60	SEM DADOS	INFO REQUEST	
BREJO DO PIAUÍ	POÇO 30	SEM DADOS	CARAIBAS II	ATIVO	BOA	1,60	SEM DADOS	INFO REQUEST	

MUNICÍPIO	NOME DO ATIVO	EQUIPAMENTO	ENDEREÇO	SITUAÇÃO	CONDIÇÃO	VAZÃO (L/S)	POTÊNCIA (CV)	FONTE DOS DADOS	OBSERVAÇÕES
BREJO DO PIAUÍ	POÇO 31	SEM DADOS	UMBUZEIRO	ATIVO	BOA	1,40	SEM DADOS	INFO REQUEST	
BREJO DO PIAUÍ	POÇO 32	SEM DADOS	CARAIBINHAS	ATIVO	BOA	1,60	SEM DADOS	INFO REQUEST	
BREJO DO PIAUÍ	POÇO 33	SEM DADOS	BOM LUGAR CATIRINA	ATIVO	BOA	1,60	SEM DADOS	INFO REQUEST	
BREJO DO PIAUÍ	POÇO 34	SEM DADOS	BOM LUGAR CONJ HABITACIONAL	ATIVO	BOA	1,60	SEM DADOS	INFO REQUEST	
BREJO DO PIAUÍ	POÇO 35	SEM DADOS	BOM LUGAR ALMIR	ATIVO	BOA	1,60	SEM DADOS	INFO REQUEST	
BREJO DO PIAUÍ	POÇO 36	SEM DADOS	BOM LUGAR DOM DO SATO	ATIVO	BOA	1,60	SEM DADOS	INFO REQUEST	
BREJO DO PIAUÍ	POÇO 37	SEM DADOS	POÇO DA PEDRA	ATIVO	BOA	1,40	SEM DADOS	INFO REQUEST	
BREJO DO PIAUÍ	POÇO 38	SEM DADOS	CAPIVARA	ATIVO	BOA	1,60	SEM DADOS	INFO REQUEST	
BREJO DO PIAUÍ	POÇO 39	SEM DADOS	SANTO ANTONIO	ATIVO	BOA	1,60	SEM DADOS	INFO REQUEST	
BREJO DO PIAUÍ	POÇO 40	SEM DADOS	SANTO ANTONIO II	ATIVO	BOA	1,40	SEM DADOS	INFO REQUEST	
BREJO DO PIAUÍ	POÇO 41	SEM DADOS	MANOEL DO AGOSTINHO COLÊTO	ATIVO	BOA	1,40	SEM DADOS	INFO REQUEST	
BREJO DO PIAUÍ	POÇO 42	SEM DADOS	CAIÇARA	ATIVO	BOA	1,40	SEM DADOS	INFO REQUEST	
BREJO DO PIAUÍ	POÇO 43	SEM DADOS	TRINTADE I	ATIVO	BOA	1,50	SEM DADOS	INFO REQUEST	
BREJO DO PIAUÍ	POÇO 44	SEM DADOS	TRINDADE II	ATIVO	BOA	1,50	SEM DADOS	INFO REQUEST	
BREJO DO PIAUÍ	POÇO 45	SEM DADOS	LAJÊDO	ATIVO	MODERADA	1,40	SEM DADOS	INFO REQUEST	EM OPERAÇÃO PARCIAL (NECESSITA ALGUM EQUIPAMENTO PARA OPERAÇÃO PLENA)
BREJO DO PIAUÍ	POÇO 46	SEM DADOS	CÔCOS	ATIVO	MODERADA	1,40	SEM DADOS	INFO REQUEST	EM OPERAÇÃO PARCIAL (NECESSITA ALGUM EQUIPAMENTO PARA OPERAÇÃO PLENA)
BREJO DO PIAUÍ	POÇO 47	SEM DADOS	LARANJEIRAS	ATIVO	BOA	1,40	SEM DADOS	INFO REQUEST	
BREJO DO PIAUÍ	POÇO 48	SEM DADOS	MUNDO NOVO II	ATIVO	BOA	1,50	SEM DADOS	INFO REQUEST	
BREJO DO PIAUÍ	POÇO 49	SEM DADOS	SERRA DOS MOURAS I	ATIVO	BOA	1,50	SEM DADOS	INFO REQUEST	
BREJO DO PIAUÍ	POÇO 50	SEM DADOS	SERRA DOS MOURAS II	ATIVO	BOA	1,50	SEM DADOS	INFO REQUEST	
BREJO DO PIAUÍ	POÇO 51	SEM DADOS	MORRO DO ABELARDO	ATIVO	BOA	1,60	SEM DADOS	INFO REQUEST	
BREJO DO PIAUÍ	POÇO 52	SEM DADOS	CALDEIRÃO DO PADRE	ATIVO	BOA	1,50	SEM DADOS	INFO REQUEST	

MUNICÍPIO	NOME DO ATIVO	EQUIPAMENTO	ENDEREÇO	SITUAÇÃO	CONDIÇÃO	VAZÃO (L/S)	POTÊNCIA (CV)	FONTE DOS DADOS	OBSERVAÇÕES
BREJO DO PIAUÍ	POÇO 53	SEM DADOS	LAGOA DE OUTRA BANDA	ATIVO	BOA	1,60	SEM DADOS	INFO REQUEST	
BREJO DO PIAUÍ	POÇO 54	SEM DADOS	CALDEIRÃO DO HENRIQUE	ATIVO	BOA	1,60	SEM DADOS	INFO REQUEST	
BREJO DO PIAUÍ	POÇO 55	SEM DADOS	TERRA VERMELHA	ATIVO	BOA	1,40	SEM DADOS	INFO REQUEST	
BREJO DO PIAUÍ	POÇO 56	SEM DADOS	PIRIPIRI	ATIVO	BOA	1,50	SEM DADOS	INFO REQUEST	
BREJO DO PIAUÍ	POÇO 57	SEM DADOS	FRASCO	ATIVO	BOA	1,40	SEM DADOS	INFO REQUEST	
BREJO DO PIAUÍ	POÇO 58	SEM DADOS	BARRO I	ATIVO	BOA	1,40	SEM DADOS	INFO REQUEST	
BREJO DO PIAUÍ	POÇO 59	SEM DADOS	BARRO II	ATIVO	BOA	1,40	SEM DADOS	INFO REQUEST	
BREJO DO PIAUÍ	POÇO 60	SEM DADOS	PONTA DA LAGOA	ATIVO	BOA	1,50	SEM DADOS	INFO REQUEST	
BREJO DO PIAUÍ	POÇO 61	SEM DADOS	SÃO PEDRO	ATIVO	BOA	1,40	SEM DADOS	INFO REQUEST	
BREJO DO PIAUÍ	POÇO 62	SEM DADOS	PEREIRO	ATIVO	BOA	1,50	SEM DADOS	INFO REQUEST	
BREJO DO PIAUÍ	POÇO 63	SEM DADOS	CANSANÇÃO	ATIVO	BOA	1,50	SEM DADOS	INFO REQUEST	
BREJO DO PIAUÍ	POÇO 64	SEM DADOS	ALTO GRANDE	ATIVO	BOA	1,40	SEM DADOS	INFO REQUEST	
BREJO DO PIAUÍ	POÇO 65	SEM DADOS	ERMIDIA	ATIVO	MODERADA	1,60	SEM DADOS	INFO REQUEST	EM OPERAÇÃO PARCIAL (NECESSITA ALGUM EQUIPAMENTO PARA OPERAÇÃO PLENA)
BREJO DO PIAUÍ	POÇO 66	SEM DADOS	ASSENTAMENTO MOISES	ATIVO	MODERADA	1,40	SEM DADOS	INFO REQUEST	EM OPERAÇÃO PARCIAL (NECESSITA ALGUM EQUIPAMENTO PARA OPERAÇÃO PLENA)
BREJO DO PIAUÍ	1,00	BOMBA	SAA PERIPERI	ATIVO	NÃO INFORMADO	SEM DADOS	SEM DADOS	PMSB	
BREJO DO PIAUÍ	2,00	BOMBA	SAA PERIPERI	ATIVO	NÃO INFORMADO	SEM DADOS	SEM DADOS	PMSB	
BREJO DO PIAUÍ	3,00	BOMBA	SAA PERIPERI	ATIVO	NÃO INFORMADO	SEM DADOS	SEM DADOS	PMSB	
BREJO DO PIAUÍ	SEM DADOS	BOMBA	LOCALIDADE POÇO DE PEDRA	ATIVO	NÃO INFORMADO	SEM DADOS	SEM DADOS	PMSB	
BREJO DO PIAUÍ	SEM DADOS	BOMBA	LOCALIDADE BOM LUGAR	ATIVO	NÃO INFORMADO	SEM DADOS	SEM DADOS	PMSB	
BREJO DO PIAUÍ	SEM DADOS	BOMBA	LOCALIDADE BOM LUGAR PRÓXIMO A POÇO DA PEDRA	ATIVO	NÃO INFORMADO	SEM DADOS	SEM DADOS	PMSB	

MUNICÍPIO	NOME DO ATIVO	EQUIPAMENTO	ENDEREÇO	SITUAÇÃO	CONDIÇÃO	VAZÃO (L/S)	POTÊNCIA (CV)	FONTE DOS DADOS	OBSERVAÇÕES
COLÔNIA DO GURGUÉIA	Nº 12	BOMBA	RUA 01 - POVOADO ALIANÇA DO GURGUÉIA	ATIVO	NÃO INFORMADO	5,55	SEM DADOS	PMSB	
COLÔNIA DO GURGUÉIA	Nº 13	BOMBA	RUA 01 - POVOADO ALIANÇA DO GURGUÉIA	ATIVO	NÃO INFORMADO	5,55	SEM DADOS	PMSB	
COLÔNIA DO GURGUÉIA	Nº 14	BOMBA	RUA 03 - POVOADO ALIANÇA DO GURGUÉIA	INATIVO	NÃO INFORMADO	SEM DADOS	SEM DADOS	PMSB	
COLÔNIA DO GURGUÉIA	Nº 15	BOMBA	RUA 03 - POVOADO ALIANÇA DO GURGUÉIA	INATIVO	NÃO INFORMADO	SEM DADOS	SEM DADOS	PMSB	
COLÔNIA DO GURGUÉIA	Nº 16	BOMBA	LOCALIDADE AGROVILA	ATIVO	NÃO INFORMADO	SEM DADOS	7,00	PMSB	
COLÔNIA DO GURGUÉIA	Nº 17	BOMBA	LOCALIDADE ESTREITO I	ATIVO	NÃO INFORMADO	1,25	SEM DADOS	PMSB	
COLÔNIA DO GURGUÉIA	Nº 18	BOMBA	LOCALIDADE ESTREITO I	INATIVO	NÃO INFORMADO	SEM DADOS	SEM DADOS	PMSB	
COLÔNIA DO GURGUÉIA	Nº 19	BOMBA	LOCALIDADE ESTREITO II	ATIVO	NÃO INFORMADO	2,50	SEM DADOS	PMSB	
COLÔNIA DO GURGUÉIA	Nº 20	BOMBA	LOCALIDADE OLHO D'ÁGUA	ATIVO	NÃO INFORMADO	SEM DADOS	2,50	PMSB	
COLÔNIA DO GURGUÉIA	Nº 21	BOMBA	POVOADO LAGOA CERCADA	ATIVO	NÃO INFORMADO	4,16	5,50	PMSB	
CORRENTE	POÇO	SEM DADOS	AGUÃO	ATIVO	BOA	0,28	SEM DADOS	INFO REQUEST	
CORRENTE	POÇO	SEM DADOS	ANDARAÍ	ATIVO	BOA	0,56	SEM DADOS	INFO REQUEST	
CORRENTE	POÇO	SEM DADOS	ANGICO DE CIMA	ATIVO	BOA	0,56	SEM DADOS	INFO REQUEST	
CORRENTE	POÇO	SEM DADOS	ANGICO DE ELTON CUNHA	ATIVO	BOA	0,56	SEM DADOS	INFO REQUEST	
CORRENTE	POÇO	SEM DADOS	BARRA DA VEREDA	ATIVO	BOA	0,28	SEM DADOS	INFO REQUEST	
CORRENTE	POÇO	SEM DADOS	BARRA DO BREJO (ELZA)	ATIVO	BOA	0,42	SEM DADOS	INFO REQUEST	
CORRENTE	POÇO	SEM DADOS	BARREIRA BRANCA	ATIVO	BOA	0,28	SEM DADOS	INFO REQUEST	
CORRENTE	POÇO	SEM DADOS	BARREIRÃO (ZÉ CARAR)	ATIVO	BOA	0,42	SEM DADOS	INFO REQUEST	

MUNICÍPIO	NOME DO ATIVO	EQUIPAMENTO	ENDEREÇO	SITUAÇÃO	CONDIÇÃO	VAZÃO (L/S)	POTÊNCIA (CV)	FONTE DOS DADOS	OBSERVAÇÕES
CORRENTE	POÇO	SEM DADOS	BARREIRO PRETO	ATIVO	BOA	0,28	SEM DADOS	INFO REQUEST	
CORRENTE	POÇO	SEM DADOS	BARREIRO PRETO (ENTRADA DO ASSENTAMENTO)	ATIVO	BOA	0,42	SEM DADOS	INFO REQUEST	
CORRENTE	POÇO	SEM DADOS	BARROCA	ATIVO	BOA	1,39	SEM DADOS	INFO REQUEST	
CORRENTE	POÇO	SEM DADOS	BECO DO JURUNA	ATIVO	BOA	0,56	SEM DADOS	INFO REQUEST	
CORRENTE	POÇO	SEM DADOS	BECO DO JURUNA	ATIVO	BOA	0,42	SEM DADOS	INFO REQUEST	
CORRENTE	POÇO	SEM DADOS	BELA VISTA (ODILON)	ATIVO	BOA	0,56	SEM DADOS	INFO REQUEST	
CORRENTE	POÇO	SEM DADOS	BOCA DA TRAÍRA	ATIVO	BOA	0,56	SEM DADOS	INFO REQUEST	
CORRENTE	POÇO	SEM DADOS	BOI MANSO I	ATIVO	BOA	0,42	SEM DADOS	INFO REQUEST	
CORRENTE	POÇO	SEM DADOS	BOI MANSO II	ATIVO	BOA	0,56	SEM DADOS	INFO REQUEST	
CORRENTE	POÇO	SEM DADOS	BOQUEIRÃO DO RIACHO GRANDE	ATIVO	BOA	0,56	SEM DADOS	INFO REQUEST	
CORRENTE	POÇO	SEM DADOS	BREJO DO RIACHO GRANDE	ATIVO	BOA	0,42	SEM DADOS	INFO REQUEST	
CORRENTE	POÇO	SEM DADOS	CALUMBI (ENOQUE)	ATIVO	BOA	0,42	SEM DADOS	INFO REQUEST	
CORRENTE	POÇO	SEM DADOS	CALUMBI (JOÃO ROCHA)	ATIVO	BOA	0,69	SEM DADOS	INFO REQUEST	
CORRENTE	POÇO	SEM DADOS	CALUMBI (SALMERON)	ATIVO	BOA	0,42	SEM DADOS	INFO REQUEST	
CORRENTE	POÇO	SEM DADOS	CALUMBI/BOA VISTA	ATIVO	BOA	0,56	SEM DADOS	INFO REQUEST	
CORRENTE	POÇO	SEM DADOS	CAPÃO	ATIVO	BOA	0,83	SEM DADOS	INFO REQUEST	
CORRENTE	POÇO	SEM DADOS	CARRASCO	ATIVO	BOA	1,67	SEM DADOS	INFO REQUEST	
CORRENTE	POÇO	SEM DADOS	CELOURA	ATIVO	BOA	21,39	SEM DADOS	INFO REQUEST	
CORRENTE	POÇO	SEM DADOS	CERTEZA	ATIVO	BOA	0,56	SEM DADOS	INFO REQUEST	
CORRENTE	POÇO	SEM DADOS	CHAPADA DA TABOCA (EDIMAR)	ATIVO	BOA	0,56	SEM DADOS	INFO REQUEST	
CORRENTE	POÇO	SEM DADOS	CHAPADA DA TABOCA (LUIZÃO)	ATIVO	BOA	0,28	SEM DADOS	INFO REQUEST	
CORRENTE	POÇO	SEM DADOS	FAZENDA DE CIMA	ATIVO	BOA	1,39	SEM DADOS	INFO REQUEST	
CORRENTE	POÇO	SEM DADOS	GUANABARA (ALTINO)	ATIVO	BOA	0,42	SEM DADOS	INFO REQUEST	

MUNICÍPIO	NOME DO ATIVO	EQUIPAMENTO	ENDEREÇO	SITUAÇÃO	CONDIÇÃO	VAZÃO (L/S)	POTÊNCIA (CV)	FONTE DOS DADOS	OBSERVAÇÕES
CORRENTE	POÇO	SEM DADOS	GUANABARA (COLÉGIO)	ATIVO	BOA	0,28	SEM DADOS	INFO REQUEST	
CORRENTE	POÇO	SEM DADOS	GUANABARA (GÊMEOS)	ATIVO	BOA	0,28	SEM DADOS	INFO REQUEST	
CORRENTE	POÇO	SEM DADOS	LAGOA DE FORA (AURELICE)	ATIVO	BOA	0,28	SEM DADOS	INFO REQUEST	
CORRENTE	POÇO	SEM DADOS	LAGOA DE FORA (BANCARIO)	ATIVO	BOA	0,28	SEM DADOS	INFO REQUEST	
CORRENTE	POÇO	SEM DADOS	LAGOA DE FORA (LORINALDO)	ATIVO	BOA	0,42	SEM DADOS	INFO REQUEST	
CORRENTE	POÇO	SEM DADOS	MARIANA	ATIVO	BOA	0,42	SEM DADOS	INFO REQUEST	
CORRENTE	POÇO	SEM DADOS	MARIBONDO	ATIVO	BOA	1,39	SEM DADOS	INFO REQUEST	
CORRENTE	POÇO	SEM DADOS	PARAIM DE BAIXO (ONEIDÃO)	ATIVO	BOA	0,42	SEM DADOS	INFO REQUEST	
CORRENTE	POÇO	SEM DADOS	PARAIM DE CIMA (BILEU)	ATIVO	BOA	0,69	SEM DADOS	INFO REQUEST	
CORRENTE	POÇO	SEM DADOS	PARAIM DE CIMA (EUZINA)	ATIVO	BOA	0,28	SEM DADOS	INFO REQUEST	
CORRENTE	POÇO	SEM DADOS	PINDAÍBA I	ATIVO	BOA	1,39	SEM DADOS	INFO REQUEST	
CORRENTE	POÇO	SEM DADOS	PINDAÍBA II	ATIVO	BOA	0,28	SEM DADOS	INFO REQUEST	
CORRENTE	POÇO	SEM DADOS	RIACHO DO MEIO (ANTÔNIO ORESTE)	ATIVO	BOA	SEM DADOS	SEM DADOS	INFO REQUEST	
CORRENTE	POÇO	SEM DADOS	RIACHO ESCURO	ATIVO	BOA	0,28	SEM DADOS	INFO REQUEST	
CORRENTE	POÇO	SEM DADOS	RIACHO GRANDE (AFONSO)	ATIVO	BOA	0,28	SEM DADOS	INFO REQUEST	
CORRENTE	POÇO	SEM DADOS	RIACHO GRANDE (BATISTA)	ATIVO	BOA	0,42	SEM DADOS	INFO REQUEST	
CORRENTE	POÇO	SEM DADOS	SIMPLÍCIO (LAGOA DOS VIERAS)	ATIVO	BOA	0,28	SEM DADOS	INFO REQUEST	
CORRENTE	POÇO	SEM DADOS	SIMPLÍCIO (MARIA AMARO)	ATIVO	BOA	0,42	SEM DADOS	INFO REQUEST	
CORRENTE	POÇO	SEM DADOS	SIMPLÍCIO (PEDRO FERREIRA)	ATIVO	BOA	0,28	SEM DADOS	INFO REQUEST	

MUNICÍPIO	NOME DO ATIVO	EQUIPAMENTO	ENDEREÇO	SITUAÇÃO	CONDIÇÃO	VAZÃO (L/S)	POTÊNCIA (CV)	FONTE DOS DADOS	OBSERVAÇÕES
CORRENTE	POÇO	SEM DADOS	SIMPLÍCIO (TIDIM)	ATIVO	BOA	0,83	SEM DADOS	INFO REQUEST	
CORRENTE	POÇO	SEM DADOS	TATAÍRA	ATIVO	BOA	0,28	SEM DADOS	INFO REQUEST	
CORRENTE	POÇO	SEM DADOS	PAU DE TERRA (FRANCISCO)	ATIVO	BOA	0,56	SEM DADOS	INFO REQUEST	
CORRENTE	POÇO	SEM DADOS	PAU DE TERRA (COLÉGIO)	ATIVO	BOA	0,42	SEM DADOS	INFO REQUEST	
CORRENTE	POÇO	SEM DADOS	PAU DE TERRA (CANDIDO)	ATIVO	BOA	0,83	SEM DADOS	INFO REQUEST	
CORRENTE	POÇO	SEM DADOS	PEDRAS	ATIVO	BOA	0,56	SEM DADOS	INFO REQUEST	
CORRENTE	POÇO	SEM DADOS	JURUNA	ATIVO	BOA	0,42	SEM DADOS	INFO REQUEST	
CORRENTE	POÇO	SEM DADOS	BECO DO JURUNA	ATIVO	BOA	0,42	SEM DADOS	INFO REQUEST	
CORRENTE	POÇO	SEM DADOS	SANTA LUZIA (SANTA MARTA)	ATIVO	BOA	0,28	SEM DADOS	INFO REQUEST	
CORRENTE	POÇO	SEM DADOS	BOQUEIRÃO DA VAQUETA	ATIVO	BOA	1,39	SEM DADOS	INFO REQUEST	
CORRENTE	POÇO	SEM DADOS	BOQUEIRÃO DA VAQUETA (MENDES)	ATIVO	BOA	0,83	SEM DADOS	INFO REQUEST	
CORRENTE	POÇO	SEM DADOS	BARRO VERMELHO (SANTA MARTA)	ATIVO	BOA	0,56	SEM DADOS	INFO REQUEST	
CORRENTE	POÇO	SEM DADOS	PASTORES (COLÉGIO)	ATIVO	BOA	0,56	SEM DADOS	INFO REQUEST	
CORRENTE	POÇO	SEM DADOS	PASTORES (FERDINAN)	ATIVO	BOA	0,83	SEM DADOS	INFO REQUEST	
CORRENTE	POÇO	SEM DADOS	PASTORES (ORLANDO)	ATIVO	BOA	0,83	SEM DADOS	INFO REQUEST	
CORRENTE	POÇO	SEM DADOS	TIMBÓ (SANTA MARTA)	ATIVO	BOA	0,56	SEM DADOS	INFO REQUEST	
CORRENTE	POÇO	SEM DADOS	RECANTO DA EMA (SANTA MARTA)	ATIVO	BOA	0,83	SEM DADOS	INFO REQUEST	
CORRENTE	POÇO	SEM DADOS	BURITIZINHO (SANTA MARTA)	ATIVO	BOA	1,12	SEM DADOS	INFO REQUEST	
CORRENTE	POÇO	SEM DADOS	CAMPO ALEGRE	ATIVO	BOA	1,39	SEM DADOS	INFO REQUEST	
CORRENTE	POÇO	SEM DADOS	BARRA DA SANTA MARTA	ATIVO	BOA	2,22	SEM DADOS	INFO REQUEST	
CORRENTE	POÇO	SEM DADOS	BARRA DA SANTA MARTA (COLÉGIO)	ATIVO	BOA	0,56	SEM DADOS	INFO REQUEST	

MUNICÍPIO	NOME DO ATIVO	EQUIPAMENTO	ENDEREÇO	SITUAÇÃO	CONDIÇÃO	VAZÃO (L/S)	POTÊNCIA (CV)	FONTE DOS DADOS	OBSERVAÇÕES
CORRENTE	POÇO	SEM DADOS	CANA BRAVA	ATIVO	BOA	0,56	SEM DADOS	INFO REQUEST	
CORRENTE	POÇO	SEM DADOS	CANA BRAVA (COLÉGIO)	ATIVO	BOA	1,39	SEM DADOS	INFO REQUEST	
CORRENTE	POÇO	SEM DADOS	CANA BRAVA (BOQUEIRÃO)	ATIVO	BOA	0,83	SEM DADOS	INFO REQUEST	
CORRENTE	POÇO	SEM DADOS	RETIRO DAS MOÇAS	ATIVO	BOA	1,67	SEM DADOS	INFO REQUEST	
CORRENTE	POÇO	SEM DADOS	BOQUEIRÃO FAZENDA DE CIMA	ATIVO	BOA	0,42	SEM DADOS	INFO REQUEST	
CORRENTE	POÇO	SEM DADOS	VEREDA DA PORTA	ATIVO	BOA	1,39	SEM DADOS	INFO REQUEST	
CORRENTE	POÇO	SEM DADOS	BECO VEREDA DA PORTA	ATIVO	BOA	2,22	SEM DADOS	INFO REQUEST	
CORRENTE	POÇO	SEM DADOS	TABOUIHA VEREDA DA PORTA	ATIVO	BOA	0,83	SEM DADOS	INFO REQUEST	
CORRENTE	POÇO	SEM DADOS	CONCORDIA VEREDA DA PORTA	ATIVO	BOA	0,56	SEM DADOS	INFO REQUEST	
CORRENTE	POÇO	SEM DADOS	CALISTA	ATIVO	BOA	0,56	SEM DADOS	INFO REQUEST	
CORRENTE	POÇO	SEM DADOS	VEREDA DA PORTA (COLÉGIO)	ATIVO	BOA	0,42	SEM DADOS	INFO REQUEST	
CORRENTE	POÇO	SEM DADOS	PICO	ATIVO	BOA	0,28	SEM DADOS	INFO REQUEST	
CORRENTE	POÇO	SEM DADOS	VEREDA DO RIACHO GARNDE (MAURICIO)	ATIVO	BOA	0,42	SEM DADOS	INFO REQUEST	
CORRENTE	POÇO	SEM DADOS	VEREDA DO RIACHO GRANDE(BENÉ)	ATIVO	BOA	0,22	SEM DADOS	INFO REQUEST	
CORRENTE	POÇO	SEM DADOS	VEREEDA DE PEDRINHO	ATIVO	BOA	0,22	SEM DADOS	INFO REQUEST	
CORRENTE	POÇO	SEM DADOS	RIACHO GRANDE (VALDIR)	ATIVO	BOA	0,28	SEM DADOS	INFO REQUEST	
CORRENTE	POÇO	SEM DADOS	JATOBÁ	ATIVO	BOA	0,42	SEM DADOS	INFO REQUEST	
CORRENTE	POÇO	SEM DADOS	RETIRO DE CIMA (LUIZINHO)	ATIVO	BOA	0,83	SEM DADOS	INFO REQUEST	
CORRENTE	POÇO	SEM DADOS	RETIRO DE CIMA (BOQUEIRÃO)	ATIVO	BOA	1,39	SEM DADOS	INFO REQUEST	

MUNICÍPIO	NOME DO ATIVO	EQUIPAMENTO	ENDEREÇO	SITUAÇÃO	CONDIÇÃO	VAZÃO (L/S)	POTÊNCIA (CV)	FONTE DOS DADOS	OBSERVAÇÕES
CORRENTE	POÇO	SEM DADOS	RETIRO DE CIMA (JORCELINO)	ATIVO	BOA	1,39	SEM DADOS	INFO REQUEST	
CORRENTE	POÇO	SEM DADOS	TABOQUINHA (PORTA DO ARAÇÁO)	ATIVO	BOA	0,28	SEM DADOS	INFO REQUEST	
CORRENTE	POÇO	SEM DADOS	PORTA DO ARAÇÁ (JOAQUIM)	ATIVO	BOA	0,42	SEM DADOS	INFO REQUEST	
CORRENTE	POÇO	SEM DADOS	PORTA DO ARAÇÁ (CARA BRANCA)	ATIVO	BOA	0,28	SEM DADOS	INFO REQUEST	
CORRENTE	POÇO	SEM DADOS	ARAÇÁ (COLÉGIO)	ATIVO	BOA	2,22	SEM DADOS	INFO REQUEST	
CORRENTE	POÇO	SEM DADOS	ARAÇÁ BAIANOS	ATIVO	BOA	0,28	SEM DADOS	INFO REQUEST	
CORRENTE	POÇO	SEM DADOS	LIXANDRE	ATIVO	BOA	0,42	SEM DADOS	INFO REQUEST	
CORRENTE	POÇO	SEM DADOS	BARRO ALTO (CAATINGA)	ATIVO	BOA	1,39	SEM DADOS	INFO REQUEST	
CORRENTE	POÇO	SEM DADOS	CURITIBA (MISAEI)	ATIVO	BOA	0,42	SEM DADOS	INFO REQUEST	
CORRENTE	POÇO	SEM DADOS	RIACHO DA CRUZ	ATIVO	BOA	0,42	SEM DADOS	INFO REQUEST	
CORRENTE	POÇO	SEM DADOS	AGUÃO	ATIVO	BOA	0,28	SEM DADOS	INFO REQUEST	
CORRENTE	POÇO	SEM DADOS	ANDARAÍ	ATIVO	BOA	0,56	SEM DADOS	INFO REQUEST	
CORRENTE	POÇO	SEM DADOS	ANGICO DE CIMA	ATIVO	BOA	0,56	SEM DADOS	INFO REQUEST	
CORRENTE	POÇO	SEM DADOS	ANGICO DE ELTON CUNHA	ATIVO	BOA	0,56	SEM DADOS	INFO REQUEST	
CORRENTE	POÇO	SEM DADOS	ARAÇÁ (COLÉGIO)	ATIVO	BOA	0,28	SEM DADOS	INFO REQUEST	
CORRENTE	POÇO	SEM DADOS	BARRA DA SANTA MARTA	ATIVO	BOA	0,42	SEM DADOS	INFO REQUEST	
CORRENTE	POÇO	SEM DADOS	BARRA DA SANTA MARTA (COLÉGIO)	ATIVO	BOA	0,28	SEM DADOS	INFO REQUEST	
CORRENTE	POÇO	SEM DADOS	BARRA DA VEREDA	ATIVO	BOA	0,42	SEM DADOS	INFO REQUEST	
CORRENTE	POÇO	SEM DADOS	BARRA DA VEREDA (EFLEME)	ATIVO	BOA	0,28	SEM DADOS	INFO REQUEST	
CORRENTE	POÇO	SEM DADOS	BARRA DO BREJO (ELZA)	ATIVO	BOA	0,42	SEM DADOS	INFO REQUEST	
CORRENTE	POÇO	SEM DADOS	BARREIRA BRANCA	ATIVO	BOA	1,39	SEM DADOS	INFO REQUEST	

MUNICÍPIO	NOME DO ATIVO	EQUIPAMENTO	ENDEREÇO	SITUAÇÃO	CONDIÇÃO	VAZÃO (L/S)	POTÊNCIA (CV)	FONTE DOS DADOS	OBSERVAÇÕES
CORRENTE	POÇO	SEM DADOS	BARREIRÃO (ZÉ CARAR)	ATIVO	BOA	0,56	SEM DADOS	INFO REQUEST	
CORRENTE	POÇO	SEM DADOS	BARREIRO PRETO	ATIVO	BOA	0,42	SEM DADOS	INFO REQUEST	
CORRENTE	POÇO	SEM DADOS	BARREIRO PRETO (ENTRADA DO ASSENTAMENTO)	ATIVO	BOA	0,56	SEM DADOS	INFO REQUEST	
CORRENTE	POÇO	SEM DADOS	BARRO ALTO (CAATINGA)	ATIVO	BOA	0,56	SEM DADOS	INFO REQUEST	
CORRENTE	POÇO	SEM DADOS	BARRO VERMELHO (SANTA MARTA)	ATIVO	BOA	0,42	SEM DADOS	INFO REQUEST	
CORRENTE	POÇO	SEM DADOS	BARROCA	ATIVO	BOA	0,56	SEM DADOS	INFO REQUEST	
CORRENTE	POÇO	SEM DADOS	BECO DO JURUNA	ATIVO	BOA	0,56	SEM DADOS	INFO REQUEST	
CORRENTE	POÇO	SEM DADOS	BECO DO JURUNA	ATIVO	BOA	0,42	SEM DADOS	INFO REQUEST	
CORRENTE	POÇO	SEM DADOS	BECO DO JURUNA	ATIVO	BOA	0,42	SEM DADOS	INFO REQUEST	
CORRENTE	POÇO	SEM DADOS	BECO VEREDA DA PORTA	ATIVO	BOA	0,69	SEM DADOS	INFO REQUEST	
CORRENTE	POÇO	SEM DADOS	BELA VISTA (ODILON)	ATIVO	BOA	0,42	SEM DADOS	INFO REQUEST	
CORRENTE	POÇO	SEM DADOS	BOCA DA TRAÍRA	ATIVO	BOA	0,56	SEM DADOS	INFO REQUEST	
CORRENTE	POÇO	SEM DADOS	BOI MANSO I	ATIVO	BOA	0,83	SEM DADOS	INFO REQUEST	
CORRENTE	POÇO	SEM DADOS	BOI MANSO II	ATIVO	BOA	1,67	SEM DADOS	INFO REQUEST	
CORRENTE	POÇO	SEM DADOS	BOQUEIRÃO DO RIACHO GRANDE	ATIVO	BOA	1,39	SEM DADOS	INFO REQUEST	
CORRENTE	POÇO	SEM DADOS	BOQUEIRÃO FAZENDA DE CIMA	ATIVO	BOA	0,56	SEM DADOS	INFO REQUEST	
CORRENTE	POÇO	SEM DADOS	BREJO DO RIACHO GRANDE	ATIVO	BOA	0,56	SEM DADOS	INFO REQUEST	
CORRENTE	POÇO	SEM DADOS	BURITIZINHO (SANTA MARTA)	ATIVO	BOA	0,28	SEM DADOS	INFO REQUEST	
CORRENTE	POÇO	SEM DADOS	CALISTA	ATIVO	BOA	1,39	SEM DADOS	INFO REQUEST	
CORRENTE	POÇO	SEM DADOS	CALUMBI (ENOQUE)	ATIVO	BOA	0,42	SEM DADOS	INFO REQUEST	
CORRENTE	POÇO	SEM DADOS	CALUMBI (JOÃO ROCHA)	ATIVO	BOA	0,28	SEM DADOS	INFO REQUEST	

MUNICÍPIO	NOME DO ATIVO	EQUIPAMENTO	ENDEREÇO	SITUAÇÃO	CONDIÇÃO	VAZÃO (L/S)	POTÊNCIA (CV)	FONTE DOS DADOS	OBSERVAÇÕES
CORRENTE	POÇO	SEM DADOS	CALUMBI (SALMERON)	ATIVO	BOA	0,28	SEM DADOS	INFO REQUEST	
CORRENTE	POÇO	SEM DADOS	CALUMBI/BOA VISTA	ATIVO	BOA	0,28	SEM DADOS	INFO REQUEST	
CORRENTE	POÇO	SEM DADOS	CAMPO ALEGRE	ATIVO	BOA	0,28	SEM DADOS	INFO REQUEST	
CORRENTE	POÇO	SEM DADOS	CANA BRAVA	ATIVO	BOA	0,42	SEM DADOS	INFO REQUEST	
CORRENTE	POÇO	SEM DADOS	CAPÃO	ATIVO	BOA	0,42	SEM DADOS	INFO REQUEST	
CORRENTE	POÇO	SEM DADOS	CARRASCO	ATIVO	BOA	1,39	SEM DADOS	INFO REQUEST	
CORRENTE	POÇO	SEM DADOS	CAXINGÓ	ATIVO	BOA	0,42	SEM DADOS	INFO REQUEST	
CORRENTE	POÇO	SEM DADOS	CAXINGÓ (COCOS)	ATIVO	BOA	0,69	SEM DADOS	INFO REQUEST	
CORRENTE	POÇO	SEM DADOS	CELOURA	ATIVO	BOA	0,28	SEM DADOS	INFO REQUEST	
CORRENTE	POÇO	SEM DADOS	CERTEZA	ATIVO	BOA	1,39	SEM DADOS	INFO REQUEST	
CORRENTE	POÇO	SEM DADOS	CHAPADA DA TABOCA (EDIMAR)	ATIVO	BOA	0,28	SEM DADOS	INFO REQUEST	
CORRENTE	POÇO	SEM DADOS	CHAPADA DA TABOCA (LUIZÃO)	ATIVO	BOA	SEM DADOS	SEM DADOS	INFO REQUEST	
CORRENTE	POÇO	SEM DADOS	CONCORDIA VEREDA DA PORTA	ATIVO	BOA	0,28	SEM DADOS	INFO REQUEST	
CORRENTE	POÇO	SEM DADOS	CURITIBA (MISAEI)	ATIVO	BOA	0,28	SEM DADOS	INFO REQUEST	
CORRENTE	POÇO	SEM DADOS	FAZENDA DE CIMA	ATIVO	BOA	0,42	SEM DADOS	INFO REQUEST	
CORRENTE	POÇO	SEM DADOS	GUANABARA (ALTINO)	ATIVO	BOA	0,28	SEM DADOS	INFO REQUEST	
CORRENTE	POÇO	SEM DADOS	GUANABARA (COLÉGIO)	ATIVO	BOA	0,42	SEM DADOS	INFO REQUEST	
CORRENTE	POÇO	SEM DADOS	GUANABARA (GÊMEOS)	ATIVO	BOA	0,28	SEM DADOS	INFO REQUEST	
CORRENTE	POÇO	SEM DADOS	LAGOA DE FORA (AURELICE)	ATIVO	BOA	0,83	SEM DADOS	INFO REQUEST	
CORRENTE	POÇO	SEM DADOS	LAGOA DE FORA (BANCARIO)	ATIVO	BOA	0,28	SEM DADOS	INFO REQUEST	
CORRENTE	POÇO	SEM DADOS	LAGOA DE FORA (LORINALDO)	ATIVO	BOA	0,56	SEM DADOS	INFO REQUEST	
CORRENTE	POÇO	SEM DADOS	LAJEIRO I	ATIVO	BOA	0,42	SEM DADOS	INFO REQUEST	

MUNICÍPIO	NOME DO ATIVO	EQUIPAMENTO	ENDEREÇO	SITUAÇÃO	CONDIÇÃO	VAZÃO (L/S)	POTÊNCIA (CV)	FONTE DOS DADOS	OBSERVAÇÕES
CORRENTE	POÇO	SEM DADOS	LAJEIRO II	ATIVO	BOA	0,83	SEM DADOS	INFO REQUEST	
CORRENTE	POÇO	SEM DADOS	LIXANDRE	ATIVO	BOA	0,56	SEM DADOS	INFO REQUEST	
CORRENTE	POÇO	SEM DADOS	MARIANA	ATIVO	BOA	0,42	SEM DADOS	INFO REQUEST	
CORRENTE	POÇO	SEM DADOS	MARIBONDO	ATIVO	BOA	0,42	SEM DADOS	INFO REQUEST	
CORRENTE	POÇO	SEM DADOS	PARAIM DE BAIXO (ONEIDÃO)	ATIVO	BOA	0,28	SEM DADOS	INFO REQUEST	
CORRENTE	POÇO	SEM DADOS	PARAIM DE CIMA (BILEU)	ATIVO	BOA	1,39	SEM DADOS	INFO REQUEST	
CORRENTE	POÇO	SEM DADOS	PARAIM DE CIMA (EUZINA)	ATIVO	BOA	0,83	SEM DADOS	INFO REQUEST	
CORRENTE	POÇO	SEM DADOS	PASTORES (COLÉGIO)	ATIVO	BOA	0,56	SEM DADOS	INFO REQUEST	
CORRENTE	POÇO	SEM DADOS	PASTORES (FERDINAN)	ATIVO	BOA	0,56	SEM DADOS	INFO REQUEST	
CORRENTE	POÇO	SEM DADOS	PASTORES (ORLANDO)	ATIVO	BOA	0,83	SEM DADOS	INFO REQUEST	
CORRENTE	POÇO	SEM DADOS	PAU DE TERRA (CANDIDO)	ATIVO	BOA	0,83	SEM DADOS	INFO REQUEST	
CORRENTE	POÇO	SEM DADOS	PAU DE TERRA (COLÉGIO)	ATIVO	BOA	0,56	SEM DADOS	INFO REQUEST	
CORRENTE	POÇO	SEM DADOS	PAU DE TERRA (FRANCISCO)	ATIVO	BOA	0,83	SEM DADOS	INFO REQUEST	
CORRENTE	POÇO	SEM DADOS	PEDRAS	ATIVO	BOA	1,11	SEM DADOS	INFO REQUEST	
CORRENTE	POÇO	SEM DADOS	PICO	ATIVO	BOA	1,39	SEM DADOS	INFO REQUEST	
CORRENTE	POÇO	SEM DADOS	PINDAÍBA I	ATIVO	BOA	2,22	SEM DADOS	INFO REQUEST	
CORRENTE	POÇO	SEM DADOS	PINDAÍBA II	ATIVO	BOA	0,56	SEM DADOS	INFO REQUEST	
CORRENTE	POÇO	SEM DADOS	PORTA DO ARAÇÁ (CARA BRANCA)	ATIVO	BOA	0,56	SEM DADOS	INFO REQUEST	
CORRENTE	POÇO	SEM DADOS	PORTA DO ARAÇÁ (JOAQUIM)	ATIVO	BOA	1,39	SEM DADOS	INFO REQUEST	
CORRENTE	POÇO	SEM DADOS	RECANTO DA EMA (SANTA MARTA)	ATIVO	BOA	0,83	SEM DADOS	INFO REQUEST	
CORRENTE	POÇO	SEM DADOS	RETIRO DAS MOÇAS	ATIVO	BOA	1,67	SEM DADOS	INFO REQUEST	

MUNICÍPIO	NOME DO ATIVO	EQUIPAMENTO	ENDEREÇO	SITUAÇÃO	CONDIÇÃO	VAZÃO (L/S)	POTÊNCIA (CV)	FONTE DOS DADOS	OBSERVAÇÕES
CORRENTE	POÇO	SEM DADOS	RETIRO DE CIMA (BOQUEIRÃO)	ATIVO	BOA	4,17	SEM DADOS	INFO REQUEST	
CORRENTE	POÇO	SEM DADOS	RETIRO DE CIMA (JORCELINO)	ATIVO	BOA	1,39	SEM DADOS	INFO REQUEST	
CORRENTE	POÇO	SEM DADOS	RETIRO DE CIMA (LUIZINHOO	ATIVO	BOA	2,22	SEM DADOS	INFO REQUEST	
CORRENTE	POÇO	SEM DADOS	RIACHO DA CRUZ	ATIVO	BOA	0,83	SEM DADOS	INFO REQUEST	
CORRENTE	POÇO	SEM DADOS	RIACHO DO MEIO (ANTÔNIO ORESTE)	ATIVO	BOA	0,56	SEM DADOS	INFO REQUEST	
CORRENTE	POÇO	SEM DADOS	RIACHO GRANDE (AFONSO)	ATIVO	BOA	0,42	SEM DADOS	INFO REQUEST	
CORRENTE	POÇO	SEM DADOS	RIACHO GRANDE (BATISTA)	ATIVO	BOA	0,28	SEM DADOS	INFO REQUEST	
CORRENTE	POÇO	SEM DADOS	RIACHO GRANDE (VALDIR)	ATIVO	BOA	0,42	SEM DADOS	INFO REQUEST	
CORRENTE	POÇO	SEM DADOS	SANTA LUZIA (SANTA MARTA)	ATIVO	BOA	0,22	SEM DADOS	INFO REQUEST	
CORRENTE	POÇO	SEM DADOS	SIMPLÍCIO	ATIVO	BOA	0,22	SEM DADOS	INFO REQUEST	
CORRENTE	POÇO	SEM DADOS	SIMPLÍCIO	ATIVO	BOA	0,28	SEM DADOS	INFO REQUEST	
CORRENTE	POÇO	SEM DADOS	SIMPLÍCIO (LAGOA DOS VIERAS)	ATIVO	BOA	0,42	SEM DADOS	INFO REQUEST	
CORRENTE	POÇO	SEM DADOS	SIMPLÍCIO (MARIA AMARO)	ATIVO	BOA	0,83	SEM DADOS	INFO REQUEST	
CORRENTE	POÇO	SEM DADOS	SIMPLÍCIO (PEDRO FERREIRA)	ATIVO	BOA	1,39	SEM DADOS	INFO REQUEST	
CORRENTE	POÇO	SEM DADOS	SIMPLÍCIO (TIDIM)	ATIVO	BOA	1,39	SEM DADOS	INFO REQUEST	
CORRENTE	POÇO	SEM DADOS	TABOQUINHA (PORTA DO ARAÇÁO	ATIVO	BOA	0,28	SEM DADOS	INFO REQUEST	
CORRENTE	POÇO	SEM DADOS	TABOQUINHA VEREDA DA PORTA	ATIVO	BOA	0,42	SEM DADOS	INFO REQUEST	
CORRENTE	POÇO	SEM DADOS	TATAÍRA	ATIVO	BOA	0,28	SEM DADOS	INFO REQUEST	
CORRENTE	POÇO	SEM DADOS	TIMBÓ (SANTA MARTA)	ATIVO	BOA	2,22	SEM DADOS	INFO REQUEST	
CORRENTE	POÇO	SEM DADOS	VEREDA DA PORTA	ATIVO	BOA	2,78	SEM DADOS	INFO REQUEST	

MUNICÍPIO	NOME DO ATIVO	EQUIPAMENTO	ENDEREÇO	SITUAÇÃO	CONDIÇÃO	VAZÃO (L/S)	POTÊNCIA (CV)	FONTE DOS DADOS	OBSERVAÇÕES
CORRENTE	POÇO	SEM DADOS	VEREDA DA PORTA (COLÉGIO)	ATIVO	BOA	0,42	SEM DADOS	INFO REQUEST	
CORRENTE	POÇO	SEM DADOS	VEREDA DO RIACHO GARNDE (MAURICIO)	ATIVO	BOA	1,39	SEM DADOS	INFO REQUEST	
CORRENTE	POÇO	SEM DADOS	VEREDA DO RIACHO GRANDE(BENÉ)	ATIVO	BOA	0,42	SEM DADOS	INFO REQUEST	
CORRENTE	POÇO	SEM DADOS	VEREEDA DE PEDRINHO	ATIVO	BOA	0,42	SEM DADOS	INFO REQUEST	
CRISTALÂNDIA DO PIAUÍ	POÇO BARRA CATINGUEIRO	SEM DADOS	BARRA LAJE VEIA (CIANA)	ATIVO	NÃO INFORMADO	0,56	SEM DADOS	INFO REQUEST	EM OPERAÇÃO PLENA
CRISTALÂNDIA DO PIAUÍ	POÇO VATICANO	SEM DADOS	POÇO VATICANO	INATIVO	NÃO INFORMADO	1,39	SEM DADOS	INFO REQUEST	DESATIVADO (ATIVAÇÃO NECESSÁRIA PARA O FUNCIONAMENTO INTEGRAL DO SISTEMA)
CRISTALÂNDIA DO PIAUÍ	POÇO BARREIRO PRETO DE CIMA	SEM DADOS	BARREIRO PRETO (DE CIMA)	ATIVO	NÃO INFORMADO	0,56	SEM DADOS	INFO REQUEST	EM OPERAÇÃO PLENA
CRISTALÂNDIA DO PIAUÍ	POÇO PEDREIRA	SEM DADOS	(PEDREIRA)	ATIVO	NÃO INFORMADO	0,83	SEM DADOS	INFO REQUEST	EM OPERAÇÃO PLENA
CRISTALÂNDIA DO PIAUÍ	SANTANA I	SEM DADOS	SANTANA (NICE) I	ATIVO	NÃO INFORMADO	0,56	SEM DADOS	INFO REQUEST	EM OPERAÇÃO PARCIAL (NECESSITA ALGUM EQUIPAMENTO PARA OPERAÇÃO PLENA)
CRISTALÂNDIA DO PIAUÍ	SANTANA II	SEM DADOS	SANTA (JURACI) II	ATIVO	NÃO INFORMADO	SEM DADOS	SEM DADOS	INFO REQUEST	EM OPERAÇÃO PLENA
CRISTALÂNDIA DO PIAUÍ	SANTANA II	SEM DADOS	SANTANA III	ATIVO	NÃO INFORMADO	SEM DADOS	SEM DADOS	INFO REQUEST	EM OPERAÇÃO PLENA
CRISTALÂNDIA DO PIAUÍ	POÇO BARRA CENTRO	SEM DADOS	BARRA	ATIVO	NÃO INFORMADO	0,83	SEM DADOS	INFO REQUEST	EM OPERAÇÃO PLENA
CRISTALÂNDIA DO PIAUÍ	BURITIZINHO I (VILA RICA)	SEM DADOS	BURITIZINHO (VILA RICA)	ATIVO	NÃO INFORMADO	1,39	SEM DADOS	INFO REQUEST	EM OPERAÇÃO PLENA
CRISTALÂNDIA DO PIAUÍ	POÇO BURITIZINHO II (FERRINHO)	SEM DADOS	BURITIZINHO (FERRINHO)	ATIVO	NÃO INFORMADO	0,83	SEM DADOS	INFO REQUEST	EM OPERAÇÃO PLENA
CRISTALÂNDIA DO PIAUÍ	POÇO BURITINHO III	SEM DADOS	POÇO SAÍDA CIDADE, APÓS LIXÃO NO SENTIDO DO BURITIZINHO	ATIVO	NÃO INFORMADO	SEM DADOS	SEM DADOS	INFO REQUEST	EM OPERAÇÃO PLENA
CRISTALÂNDIA DO PIAUÍ	POÇO TABULEIRO ALTO I	SEM DADOS	TABULEIRO (ZÉ DE CHICA)	ATIVO	NÃO INFORMADO	0,56	SEM DADOS	INFO REQUEST	EM OPERAÇÃO PLENA

MUNICÍPIO	NOME DO ATIVO	EQUIPAMENTO	ENDEREÇO	SITUAÇÃO	CONDIÇÃO	VAZÃO (L/S)	POTÊNCIA (CV)	FONTE DOS DADOS	OBSERVAÇÕES
CRISTALÂNDIA DO PIAUÍ	POÇO TABULEIRO ALTO II	SEM DADOS	TABULEIRO	ATIVO	NÃO INFORMADO	0,56	SEM DADOS	INFO REQUEST	EM OPERAÇÃO PLENA
CRISTALÂNDIA DO PIAUÍ	POÇO TABULEIRO ALTO III	SEM DADOS	TABULEIRO (JUNIOR)	INATIVO	NÃO INFORMADO	0,83	SEM DADOS	INFO REQUEST	DESATIVADO (ATIVACÃO NECESSÁRIA PARA O FUNCIONAMENTO INTEGRAL DO SISTEMA)
CRISTALÂNDIA DO PIAUÍ	POÇO TABULEIRO III	SEM DADOS	TABULEIRO (DOMINGÃO)	INATIVO	NÃO INFORMADO	0,83	SEM DADOS	INFO REQUEST	DESATIVADO (ATIVACÃO NECESSÁRIA PARA O FUNCIONAMENTO INTEGRAL DO SISTEMA)
CRISTALÂNDIA DO PIAUÍ	POÇO MIRORÓ	SEM DADOS	MIRORÓ	INATIVO	NÃO INFORMADO	0,28	SEM DADOS	INFO REQUEST	DESATIVADO (OBSOLETO - CONSTRUÇÃO DE OUTROS ATIVOS QUE O SUBSTITUÍRAM)
CRISTALÂNDIA DO PIAUÍ	POÇO TABOCAL I	SEM DADOS	POÇO (ZÉ PEDRO)	ATIVO	NÃO INFORMADO	0,83	SEM DADOS	INFO REQUEST	EM OPERAÇÃO PLENA
CRISTALÂNDIA DO PIAUÍ	POÇO TABOCAL II	SEM DADOS	POÇO (UBS)	ATIVO	NÃO INFORMADO	0,56	SEM DADOS	INFO REQUEST	EM OPERAÇÃO PLENA
CRISTALÂNDIA DO PIAUÍ	POÇO TABOCAL III	SEM DADOS	POÇO (ILTÃO)	ATIVO	NÃO INFORMADO	0,83	SEM DADOS	INFO REQUEST	EM OPERAÇÃO PLENA
CRISTALÂNDIA DO PIAUÍ	POÇO TABOCAL III	SEM DADOS	POÇO (DALIN)	ATIVO	NÃO INFORMADO	0,83	SEM DADOS	INFO REQUEST	EM OPERAÇÃO PLENA
CRISTALÂNDIA DO PIAUÍ	POÇO TABOCAL IIII	SEM DADOS	ALTOS	ATIVO	NÃO INFORMADO	3,33	SEM DADOS	INFO REQUEST	EM OPERAÇÃO PLENA
CRISTALÂNDIA DO PIAUÍ	POÇO TAMANDUÁ	SEM DADOS	TAMANDUÁ	ATIVO	NÃO INFORMADO	2,78	SEM DADOS	INFO REQUEST	EM OPERAÇÃO PLENA
CRISTALÂNDIA DO PIAUÍ	POÇO MOCANBINHO	SEM DADOS	MOCANBINHO	ATIVO	NÃO INFORMADO	0,56	SEM DADOS	INFO REQUEST	EM OPERAÇÃO PLENA
CRISTALÂNDIA DO PIAUÍ	POÇO ESPERANÇA I	SEM DADOS	POÇO ESPERANÇA I (VALDENIO)	ATIVO	NÃO INFORMADO	0,83	SEM DADOS	INFO REQUEST	EM OPERAÇÃO PLENA
CRISTALÂNDIA DO PIAUÍ	POÇO ESPERANÇA II	SEM DADOS	MANDACARU	ATIVO	NÃO INFORMADO	0,56	SEM DADOS	INFO REQUEST	EM OPERAÇÃO PLENA
CRISTALÂNDIA DO PIAUÍ	POÇO ESPERANÇA II	SEM DADOS	MANDACARU	ATIVO	NÃO INFORMADO	0,56	SEM DADOS	INFO REQUEST	EM OPERAÇÃO PLENA
CRISTALÂNDIA DO PIAUÍ	POÇO ESPERANÇA III	SEM DADOS	MANDACARU	ATIVO	NÃO INFORMADO	SEM DADOS	SEM DADOS	INFO REQUEST	EM OPERAÇÃO PLENA
CRISTALÂNDIA DO PIAUÍ	POÇO ACRE	SEM DADOS	ACRE	ATIVO	NÃO INFORMADO	0,56	SEM DADOS	INFO REQUEST	EM OPERAÇÃO PLENA
CRISTALÂNDIA DO PIAUÍ	POÇO JENIPAPEIRO	SEM DADOS	JENIPAPEIRO	ATIVO	NÃO INFORMADO	1,67	SEM DADOS	INFO REQUEST	EM OPERAÇÃO PLENA

MUNICÍPIO	NOME DO ATIVO	EQUIPAMENTO	ENDEREÇO	SITUAÇÃO	CONDIÇÃO	VAZÃO (L/S)	POTÊNCIA (CV)	FONTE DOS DADOS	OBSERVAÇÕES
CRISTALÂNDIA DO PIAUÍ	POÇO BARROÇÃO	SEM DADOS	BARROÇÃO	ATIVO	NÃO INFORMADO	SEM DADOS	SEM DADOS	INFO REQUEST	EM OPERAÇÃO PLENA
CRISTALÂNDIA DO PIAUÍ	POÇO PALMEIRA DE CIMA	SEM DADOS	PALMEIRA DE CIMA	ATIVO	NÃO INFORMADO	SEM DADOS	SEM DADOS	INFO REQUEST	EM OPERAÇÃO PLENA
CRISTALÂNDIA DO PIAUÍ	POÇO GADO BRAVO	SEM DADOS	GADO BRAVO	ATIVO	NÃO INFORMADO	SEM DADOS	SEM DADOS	INFO REQUEST	EM OPERAÇÃO PARCIAL (NECESSITA ALGUM EQUIPAMENTO PARA OPERAÇÃO PLENA)
CRISTALÂNDIA DO PIAUÍ	POÇO CABACEIRO I	SEM DADOS	POÇO CABACEIRO I (BECO BRANCO)	ATIVO	NÃO INFORMADO	SEM DADOS	SEM DADOS	INFO REQUEST	EM OPERAÇÃO PLENA
CRISTALÂNDIA DO PIAUÍ	POÇO CABACEIRO II	SEM DADOS	POÇO CABACEIRO II CETRO	ATIVO	NÃO INFORMADO	0,83	SEM DADOS	INFO REQUEST	EM OPERAÇÃO PLENA
CRISTALÂNDIA DO PIAUÍ	POÇO CABACEIRO III	SEM DADOS	ESCOLA	ATIVO	NÃO INFORMADO	0,56	SEM DADOS	INFO REQUEST	EM OPERAÇÃO PLENA
CRISTALÂNDIA DO PIAUÍ	POÇO VILA NOVA	SEM DADOS	ESCOLA	ATIVO	NÃO INFORMADO	2,78	SEM DADOS	INFO REQUEST	EM OPERAÇÃO PLENA
CRISTALÂNDIA DO PIAUÍ	POÇO VILA NOVA CENTRO	SEM DADOS	CENTRO	ATIVO	NÃO INFORMADO	1,39	SEM DADOS	INFO REQUEST	EM OPERAÇÃO PLENA
CRISTALÂNDIA DO PIAUÍ	POÇO RIACHO SECO I	SEM DADOS	ESCOLA	ATIVO	NÃO INFORMADO	0,56	SEM DADOS	INFO REQUEST	EM OPERAÇÃO PLENA
CRISTALÂNDIA DO PIAUÍ	POÇO RIACHO SECO II	SEM DADOS	RIACHO SECO (NEGUIM)	ATIVO	NÃO INFORMADO	0,56	SEM DADOS	INFO REQUEST	EM OPERAÇÃO PLENA
CRISTALÂNDIA DO PIAUÍ	POÇO MATA PASTO	SEM DADOS	MATA PASTO	ATIVO	NÃO INFORMADO	SEM DADOS	SEM DADOS	INFO REQUEST	EM OPERAÇÃO PLENA
CRISTALÂNDIA DO PIAUÍ	POÇO TAPERINHA I	SEM DADOS	TAPERINHA	ATIVO	NÃO INFORMADO	1,39	SEM DADOS	INFO REQUEST	EM OPERAÇÃO PLENA
CRISTALÂNDIA DO PIAUÍ	POÇO TAPERINHA II	SEM DADOS	TAPERINHA	ATIVO	NÃO INFORMADO	0,56	SEM DADOS	INFO REQUEST	EM OPERAÇÃO PARCIAL (NECESSITA ALGUM EQUIPAMENTO PARA OPERAÇÃO PLENA)
CRISTALÂNDIA DO PIAUÍ	POÇO VAZANTE GRANDE	SEM DADOS	VAZANTE GRANDE	ATIVO	NÃO INFORMADO	1,94	SEM DADOS	INFO REQUEST	EM OPERAÇÃO PLENA
CRISTALÂNDIA DO PIAUÍ	POÇO BARREIRO PRETO DE BAIXO	SEM DADOS	POÇO BARREIRO PRETO DE BAIXO (INACIO)	ATIVO	NÃO INFORMADO	0,56	SEM DADOS	INFO REQUEST	EM OPERAÇÃO PLENA
CRISTALÂNDIA DO PIAUÍ	POÇO VEREDA DE PEDRA I	SEM DADOS	VEREDA DE PEDRA (PEDÃO)	ATIVO	NÃO INFORMADO	0,56	SEM DADOS	INFO REQUEST	EM OPERAÇÃO PLENA

MUNICÍPIO	NOME DO ATIVO	EQUIPAMENTO	ENDEREÇO	SITUAÇÃO	CONDIÇÃO	VAZÃO (L/S)	POTÊNCIA (CV)	FORTE DOS DADOS	OBSERVAÇÕES
CRISTALÂNDIA DO PIAUÍ	POÇO VEREDA DE PEDRA I	SEM DADOS	VEREDA DE PEDRA (ZÉ PINTO)	ATIVO	NÃO INFORMADO	0,56	SEM DADOS	INFO REQUEST	EM OPERAÇÃO PLENA
CRISTALÂNDIA DO PIAUÍ	POÇO PINTADO I	SEM DADOS	PINTADO (JAIRIM)	ATIVO	NÃO INFORMADO	0,56	SEM DADOS	INFO REQUEST	EM OPERAÇÃO PLENA
CRISTALÂNDIA DO PIAUÍ	POÇO BURRU VELHO	SEM DADOS	POÇO BURRU VELHO	ATIVO	NÃO INFORMADO	0,56	SEM DADOS	INFO REQUEST	EM OPERAÇÃO PLENA
CRISTALÂNDIA DO PIAUÍ	POÇO SUSSUARANA	SEM DADOS	SUSSUARANA	ATIVO	NÃO INFORMADO	0,83	SEM DADOS	INFO REQUEST	EM OPERAÇÃO PLENA
CRISTALÂNDIA DO PIAUÍ	POÇO PINTADO II	SEM DADOS	POÇO PINTADO (ESCOLA)	INATIVO	NÃO INFORMADO	0,83	SEM DADOS	INFO REQUEST	DESATIVADO (ATIVAÇÃO NECESSÁRIA PARA O FUNCIONAMENTO INTEGRAL DO SISTEMA)
CRISTALÂNDIA DO PIAUÍ	N° 03	BOMBA	LOCALIDADE PINTADO	ATIVO	NÃO INFORMADO	SEM DADOS	SEM DADOS	PMSB	
CRISTALÂNDIA DO PIAUÍ	N° 04	BOMBA	LOCALIDADE TABOCAL	ATIVO	NÃO INFORMADO	SEM DADOS	SEM DADOS	PMSB	
CRISTALÂNDIA DO PIAUÍ	N° 05	BOMBA	LOCALIDADE TABOCAL	ATIVO	NÃO INFORMADO	SEM DADOS	SEM DADOS	PMSB	
CRISTALÂNDIA DO PIAUÍ	N° 06	BOMBA	LOCALIDADE TABOCAL	ATIVO	NÃO INFORMADO	SEM DADOS	SEM DADOS	PMSB	
CRISTALÂNDIA DO PIAUÍ	N° 07	BOMBA	LOCALIDADE TABOCAL	ATIVO	NÃO INFORMADO	SEM DADOS	SEM DADOS	PMSB	
CRISTALÂNDIA DO PIAUÍ	N° 08	BOMBA	LOCALIDADE TABOCAL	INATIVO	NÃO INFORMADO	SEM DADOS	SEM DADOS	PMSB	
CRISTALÂNDIA DO PIAUÍ	N° 09	BOMBA	LOCALIDADE CABACEIRO	ATIVO	NÃO INFORMADO	SEM DADOS	SEM DADOS	PMSB	
CRISTALÂNDIA DO PIAUÍ	N° 10	BOMBA	LOCALIDADE CABACEIRO	ATIVO	NÃO INFORMADO	SEM DADOS	SEM DADOS	PMSB	
CRISTALÂNDIA DO PIAUÍ	N° 11	BOMBA	LOCALIDADE CABACEIRO	ATIVO	NÃO INFORMADO	SEM DADOS	SEM DADOS	PMSB	
CRISTALÂNDIA DO PIAUÍ	N° 12	BOMBA	LOCALIDADE CABACEIRO	ATIVO	NÃO INFORMADO	SEM DADOS	SEM DADOS	PMSB	
CRISTALÂNDIA DO PIAUÍ	N° 13	BOMBA	LOCALIDADE VAZANTE GRANDE	ATIVO	NÃO INFORMADO	SEM DADOS	SEM DADOS	PMSB	
CRISTALÂNDIA DO PIAUÍ	N° 14	BOMBA	LOCALIDADE ESPERANÇA	ATIVO	NÃO INFORMADO	SEM DADOS	SEM DADOS	PMSB	
CRISTALÂNDIA DO PIAUÍ	N° 15	BOMBA	LOCALIDADE ESPERANÇA (ESCOLA)	ATIVO	NÃO INFORMADO	SEM DADOS	SEM DADOS	PMSB	
CRISTALÂNDIA DO PIAUÍ	N° 16	BOMBA	LOCALIDADE ESPERANÇA	ATIVO	NÃO INFORMADO	SEM DADOS	SEM DADOS	PMSB	

MUNICÍPIO	NOME DO ATIVO	EQUIPAMENTO	ENDEREÇO	SITUAÇÃO	CONDIÇÃO	VAZÃO (L/S)	POTÊNCIA (CV)	FONTE DOS DADOS	OBSERVAÇÕES
CRISTALÂNDIA DO PIAUÍ	N° 17	BOMBA	LOCALIDADE MANDACARU	ATIVO	NÃO INFORMADO	SEM DADOS	SEM DADOS	PMSB	
CRISTALÂNDIA DO PIAUÍ	N° 18	BOMBA	LOCALIDADE MANDACARU	ATIVO	NÃO INFORMADO	SEM DADOS	SEM DADOS	PMSB	
CURIMATÁ	POÇO SUBTERRÂNEO	SEM DADOS	DAMÁZIO	ATIVO	NÃO INFORMADO	13,33	SEM DADOS	INFO REQUEST	EM OPERAÇÃO PLENA
CURIMATÁ	POÇO SUBTERRÂNEO	SEM DADOS	DNOCS	ATIVO	NÃO INFORMADO	28,33	SEM DADOS	INFO REQUEST	EM OPERAÇÃO PLENA
CURIMATÁ	POÇO SUBTERRÂNEO	SEM DADOS	PEDRAS	ATIVO	NÃO INFORMADO	13,89	SEM DADOS	INFO REQUEST	EM OPERAÇÃO PLENA
CURIMATÁ	POÇO SUBTERRÂNEO	SEM DADOS	POÇO VERMELHO	ATIVO	NÃO INFORMADO	11,67	SEM DADOS	INFO REQUEST	EM OPERAÇÃO PLENA
CURIMATÁ	POÇO SUBTERRÂNEO	SEM DADOS	MOCAMBO	ATIVO	NÃO INFORMADO	2,22	SEM DADOS	INFO REQUEST	EM OPERAÇÃO PLENA
CURIMATÁ	POÇO SUBTERRÂNEO	SEM DADOS	UMBUZEIRO	ATIVO	NÃO INFORMADO	1,11	SEM DADOS	INFO REQUEST	EM OPERAÇÃO PLENA
CURIMATÁ	POÇO SUBTERRÂNEO	SEM DADOS	SAMBÁIBA	ATIVO	NÃO INFORMADO	1,67	SEM DADOS	INFO REQUEST	EM OPERAÇÃO PLENA
CURIMATÁ	POÇO SUBTERRÂNEO	SEM DADOS	SÃO JOSÉ	ATIVO	NÃO INFORMADO	2,22	SEM DADOS	INFO REQUEST	EM OPERAÇÃO PLENA
CURIMATÁ	POÇO SUBTERRÂNEO	SEM DADOS	ALEGRE	ATIVO	NÃO INFORMADO	1,67	SEM DADOS	INFO REQUEST	EM OPERAÇÃO PLENA
CURIMATÁ	POÇO SUBTERRÂNEO	SEM DADOS	IPOEIRA	ATIVO	NÃO INFORMADO	2,50	SEM DADOS	INFO REQUEST	EM OPERAÇÃO PLENA
CURIMATÁ	POÇO SUBTERRÂNEO	SEM DADOS	GROSSOS	ATIVO	NÃO INFORMADO	2,50	SEM DADOS	INFO REQUEST	EM OPERAÇÃO PLENA
CURIMATÁ	POÇO SUBTERRÂNEO	SEM DADOS	GROSSOS	ATIVO	NÃO INFORMADO	2,22	SEM DADOS	INFO REQUEST	EM OPERAÇÃO PLENA
CURIMATÁ	POÇO SUBTERRÂNEO	SEM DADOS	GROSSOS	ATIVO	NÃO INFORMADO	1,11	SEM DADOS	INFO REQUEST	EM OPERAÇÃO PLENA
CURIMATÁ	POÇO SUBTERRÂNEO	SEM DADOS	GROSSOS	ATIVO	NÃO INFORMADO	2,17	SEM DADOS	INFO REQUEST	EM OPERAÇÃO PLENA
CURIMATÁ	POÇO SUBTERRÂNEO	SEM DADOS	FLECHA	ATIVO	NÃO INFORMADO	1,39	SEM DADOS	INFO REQUEST	EM OPERAÇÃO PLENA

MUNICÍPIO	NOME DO ATIVO	EQUIPAMENTO	ENDEREÇO	SITUAÇÃO	CONDIÇÃO	VAZÃO (L/S)	POTÊNCIA (CV)	FONTE DOS DADOS	OBSERVAÇÕES
CURIMATÁ	POÇO SUBTERRÂNEO	SEM DADOS	MATOS	ATIVO	NÃO INFORMADO	1,06	SEM DADOS	INFO REQUEST	EM OPERAÇÃO PLENA
CURIMATÁ	POÇO SUBTERRÂNEO	SEM DADOS	ESTREITO	ATIVO	NÃO INFORMADO	4,72	SEM DADOS	INFO REQUEST	EM OPERAÇÃO PLENA
CURIMATÁ	POÇO SUBTERRÂNEO	SEM DADOS	GARAPA	ATIVO	NÃO INFORMADO	1,81	SEM DADOS	INFO REQUEST	EM OPERAÇÃO PLENA
CURIMATÁ	POÇO SUBTERRÂNEO	SEM DADOS	TANQUINHO	ATIVO	NÃO INFORMADO	2,08	SEM DADOS	INFO REQUEST	EM OPERAÇÃO PLENA
CURIMATÁ	POÇO SUBTERRÂNEO	SEM DADOS	MOCAMBINHO	ATIVO	NÃO INFORMADO	2,64	SEM DADOS	INFO REQUEST	EM OPERAÇÃO PLENA
CURIMATÁ	POÇO SUBTERRÂNEO	SEM DADOS	OLHO D'AGUA	ATIVO	NÃO INFORMADO	2,50	SEM DADOS	INFO REQUEST	EM OPERAÇÃO PLENA
CURIMATÁ	POÇO SUBTERRÂNEO	SEM DADOS	BAIXÃO DE EUSÉBIO	ATIVO	NÃO INFORMADO	13,06	SEM DADOS	INFO REQUEST	EM OPERAÇÃO PLENA
CURIMATÁ	POÇO SUBTERRÂNEO	SEM DADOS	BAIXÃO DE EUSÉBIO	ATIVO	NÃO INFORMADO	1,67	SEM DADOS	INFO REQUEST	EM OPERAÇÃO PLENA
CURIMATÁ	POÇO SUBTERRÂNEO	SEM DADOS	BAIO	ATIVO	NÃO INFORMADO	2,78	SEM DADOS	INFO REQUEST	EM OPERAÇÃO PLENA
CURIMATÁ	POÇO SUBTERRÂNEO	SEM DADOS	BAIXÃO DO RODRIGUES	ATIVO	NÃO INFORMADO	2,50	SEM DADOS	INFO REQUEST	EM OPERAÇÃO PLENA
CURIMATÁ	POÇO SUBTERRÂNEO	SEM DADOS	BAIXÃO DO RIACHO	ATIVO	NÃO INFORMADO	1,94	SEM DADOS	INFO REQUEST	EM OPERAÇÃO PLENA
CURIMATÁ	POÇO SUBTERRÂNEO	SEM DADOS	RIACHO	ATIVO	NÃO INFORMADO	0,39	SEM DADOS	INFO REQUEST	EM OPERAÇÃO PLENA
CURIMATÁ	POÇO SUBTERRÂNEO	SEM DADOS	LAGOA VERDE	ATIVO	NÃO INFORMADO	0,97	SEM DADOS	INFO REQUEST	EM OPERAÇÃO PLENA
CURIMATÁ	POÇO SUBTERRÂNEO	SEM DADOS	TABULEIRO	ATIVO	NÃO INFORMADO	2,50	SEM DADOS	INFO REQUEST	EM OPERAÇÃO PLENA
CURIMATÁ	POÇO SUBTERRÂNEO	SEM DADOS	ESPINHO	ATIVO	NÃO INFORMADO	2,78	SEM DADOS	INFO REQUEST	EM OPERAÇÃO PLENA
CURIMATÁ	POÇO SUBTERRÂNEO	SEM DADOS	LAGOA GRANDE	ATIVO	NÃO INFORMADO	1,25	SEM DADOS	INFO REQUEST	EM OPERAÇÃO PLENA
CURIMATÁ	POÇO SUBTERRÂNEO	SEM DADOS	SÃO RAIMUNDO	ATIVO	NÃO INFORMADO	3,33	SEM DADOS	INFO REQUEST	EM OPERAÇÃO PLENA

MUNICÍPIO	NOME DO ATIVO	EQUIPAMENTO	ENDEREÇO	SITUAÇÃO	CONDIÇÃO	VAZÃO (L/S)	POTÊNCIA (CV)	FONTE DOS DADOS	OBSERVAÇÕES
CURIMATÁ	POÇO SUBTERRÂNEO	SEM DADOS	LAGOA DAS COVAS	ATIVO	NÃO INFORMADO	1,67	SEM DADOS	INFO REQUEST	EM OPERAÇÃO PLENA
CURIMATÁ	POÇO SUBTERRÂNEO	SEM DADOS	LAGOA DE DIOMAR	ATIVO	NÃO INFORMADO	1,39	SEM DADOS	INFO REQUEST	EM OPERAÇÃO PLENA
CURIMATÁ	POÇO SUBTERRÂNEO	SEM DADOS	GRAJAÚ	ATIVO	NÃO INFORMADO	2,50	SEM DADOS	INFO REQUEST	EM OPERAÇÃO PLENA
CURIMATÁ	POÇO SUBTERRÂNEO	SEM DADOS	LAGOA DE DOUTOR	ATIVO	NÃO INFORMADO	1,11	SEM DADOS	INFO REQUEST	EM OPERAÇÃO PLENA
CURRAIS	POÇO ARTESIANO	BOMBA SUBMERSA 5CV TRIFÁSICA 380V	ASS. TOBOCAS	ATIVO	BOA	15,28	5,00	INFO REQUEST	
CURRAIS	POÇO ARTESIANO I	BOMBA SUBMERSA 1,5CV TRIFÁSICA 380V	COM. BOCA DA CAATINGA	ATIVO	MODERADA	15,28	1,50	INFO REQUEST	EM OPERAÇÃO PARCIAL (NECESSITA ALGUM EQUIPAMENTO PARA OPERAÇÃO PLENA)
CURRAIS	POÇO ARTESIANO	BOMBA SUBMERSA 1,5CV MONOFÁSICA	COM. SANTO ANTONIO	ATIVO	MODERADA	10,50	1,50	INFO REQUEST	EM OPERAÇÃO PARCIAL (NECESSITA ALGUM EQUIPAMENTO PARA OPERAÇÃO PLENA)
CURRAIS	POÇO ARTESIANO II	BOMBA SUBMERSA 1,5CV TRIFÁSICA 380V	COM. BOCA DA CAATINGA	ATIVO	MODERADA	15,28	1,50	INFO REQUEST	EM OPERAÇÃO PARCIAL (NECESSITA ALGUM EQUIPAMENTO PARA OPERAÇÃO PLENA)
CURRAIS	POÇO ARTESIANO	BOMBA SUBMERSA 7CV TRIFÁSICA 380V	POV. SÃO MARCOS	ATIVO	MODERADA	15,28	7,00	INFO REQUEST	EM OPERAÇÃO PARCIAL (NECESSITA ALGUM EQUIPAMENTO PARA OPERAÇÃO PLENA)
CURRAIS	POÇO ARTESIANO	BOMBA SUBMERSA 3CV TRIFÁSICA 380V	COM. CORRENTE PARÁ	ATIVO	MODERADA	15,28	3,00	INFO REQUEST	EM OPERAÇÃO PARCIAL (NECESSITA ALGUM EQUIPAMENTO PARA OPERAÇÃO PLENA)
CURRAIS	POÇO ARTESIANO	BOMBA SUBMERSA 3CV TRIFÁSICA 380V	COM. TABOLEIRO	ATIVO	MODERADA	15,28	3,00	INFO REQUEST	EM OPERAÇÃO PARCIAL (NECESSITA ALGUM EQUIPAMENTO PARA OPERAÇÃO PLENA)
CURRAIS	POÇO ARTESIANO	BOMBA SUBMERSA 5CV TRIFÁSICA 380V	COM. CACHOIEIRA	ATIVO	MODERADA	15,28	5,00	INFO REQUEST	EM OPERAÇÃO PARCIAL (NECESSITA ALGUM EQUIPAMENTO PARA OPERAÇÃO PLENA)

MUNICÍPIO	NOME DO ATIVO	EQUIPAMENTO	ENDEREÇO	SITUAÇÃO	CONDIÇÃO	VAZÃO (L/S)	POTÊNCIA (CV)	FONTE DOS DADOS	OBSERVAÇÕES
CURRAIS	POÇO ARTESIANO I	BOMBA SUBMERSA 5CV TRIFÁSICA 380V	COM. CÔCOS	ATIVO	MODERADA	15,28	5,00	INFO REQUEST	EM OPERAÇÃO PARCIAL (NECESSITA ALGUM EQUIPAMENTO PARA OPERAÇÃO PLENA)
CURRAIS	POÇO ARTESIANO II	BOMBA SUBMERSA 3CV TRIFÁSICA 380V	COM. CÔCOS PARÁ	ATIVO	MODERADA	15,28	3,00	INFO REQUEST	EM OPERAÇÃO PARCIAL (NECESSITA ALGUM EQUIPAMENTO PARA OPERAÇÃO PLENA)
CURRAIS	POÇO ARTESIANO III	BOMBA SUBMERSA 4CV TRIFÁSICA 380V	COM. ALTOS - CÔCOS PARÁ	ATIVO	MODERADA	13,90	4,00	INFO REQUEST	EM OPERAÇÃO PARCIAL (NECESSITA ALGUM EQUIPAMENTO PARA OPERAÇÃO PLENA)
CURRAIS	POÇO ARTESIANO	BOMBA SUBMERSA 3CV TRIFÁSICA	COM. CAJUEIRO	ATIVO	MODERADA	15,28	3,00	INFO REQUEST	EM OPERAÇÃO PARCIAL (NECESSITA ALGUM EQUIPAMENTO PARA OPERAÇÃO PLENA)
CURRAIS	POÇO ARTESIANO I	BOMBA SUBMERSA 7CV TRIFÁSICA	POV. PARÁ BATINS	ATIVO	MODERADA	15,28	7,00	INFO REQUEST	EM OPERAÇÃO PARCIAL (NECESSITA ALGUM EQUIPAMENTO PARA OPERAÇÃO PLENA)
CURRAIS	POÇO ARTESIANO II	BOMBA SUBMERSA: INEXISTENTE	POV. PARÁ BATINS	INATIVO	NÃO INFORMADO	15,28	SEM DADOS	INFO REQUEST	ATIVAÇÃO NECESSÁRIA PARA O FUNCIONAMENTO INTEGRAL DO SISTEMA
CURRAIS	POÇO ARTESIANO	BOMBA SUBMERSA 5CV MONOFÁSICA 220V	COM. BACABINHA	ATIVO	MODERADA	15,28	5,00	INFO REQUEST	EM OPERAÇÃO PARCIAL (NECESSITA ALGUM EQUIPAMENTO PARA OPERAÇÃO PLENA)
CURRAIS	POÇO ARTESIANO I	BOMBA SUBMERSA 7CV TRIFÁSICA 380CV	POV. BREJO DA CONCEIÇÃO(AO LADO DA ESCOLA MUNICIPAL)	ATIVO	MODERADA	15,28	7,00	INFO REQUEST	EM OPERAÇÃO PARCIAL (NECESSITA ALGUM EQUIPAMENTO PARA OPERAÇÃO PLENA)
CURRAIS	POÇO ARTESIANO II	BOMBA SUBMERSA 5CV TRIFÁSICA 380V	POV. BREJO DA CONCEIÇÃO - LADO NORTE	ATIVO	MODERADA	15,28	5,00	INFO REQUEST	EM OPERAÇÃO PARCIAL (NECESSITA ALGUM EQUIPAMENTO PARA OPERAÇÃO PLENA)
CURRAIS	POÇO ARTESIANO III	BOMBA SUBMERSA 3CV TRIFÁSICA 380V	POV. BREJO DA CONCEIÇÃO - SALINA	ATIVO	MODERADA	15,28	3,00	INFO REQUEST	EM OPERAÇÃO PARCIAL (NECESSITA ALGUM EQUIPAMENTO PARA OPERAÇÃO PLENA)

MUNICÍPIO	NOME DO ATIVO	EQUIPAMENTO	ENDEREÇO	SITUAÇÃO	CONDIÇÃO	VAZÃO (L/S)	POTÊNCIA (CV)	FONTE DOS DADOS	OBSERVAÇÕES
CURRAIS	POÇO ARTESIANO	BOMBA SUBMERSA 3CV TRIFÁSICA 380CV	COM. VEREDA	ATIVO	MODERADA	15,28	3,00	INFO REQUEST	EM OPERAÇÃO PARCIAL (NECESSITA ALGUM EQUIPAMENTO PARA OPERAÇÃO PLENA)
CURRAIS	POÇO ARTESIANO	BOMBA SUBMERSA 3CV TRIFÁSICA 380V	COM. PIRAJA PROX. POSTO DE SAÚDE	ATIVO	MODERADA	15,28	3,00	INFO REQUEST	EM OPERAÇÃO PARCIAL (NECESSITA ALGUM EQUIPAMENTO PARA OPERAÇÃO PLENA)
CURRAIS	POÇO ARTESIANO	BOMBA SUBMERSA 1,5CV TRIFÁSICA 380V	COM. PIRAJA - CASAS VELHA	ATIVO	MODERADA	15,28	1,50	INFO REQUEST	EM OPERAÇÃO PARCIAL (NECESSITA ALGUM EQUIPAMENTO PARA OPERAÇÃO PLENA)
CURRAIS	POÇO ARTESIANO	BOMBA SUBMERSA 1,3CV MONOFÁSICA 220V	COM. PIRAJA - ENGENHO	ATIVO	MODERADA	15,28	1,30	INFO REQUEST	EM OPERAÇÃO PARCIAL (NECESSITA ALGUM EQUIPAMENTO PARA OPERAÇÃO PLENA)
CURRAIS	POÇO ARTESIANO	BOMBA SUBMERSA 1,5CV MONOFÁSICA 220V	COM. PIRAJA	ATIVO	MODERADA	15,28	1,50	INFO REQUEST	EM OPERAÇÃO PARCIAL (NECESSITA ALGUM EQUIPAMENTO PARA OPERAÇÃO PLENA)
CURRAIS	POÇO ARTESIANO	BOMBA SUBMERSA 3CV TRIFÁSICA 380CV	COM. SOBRADINHO	ATIVO	MODERADA	15,28	3,00	INFO REQUEST	EM OPERAÇÃO PARCIAL (NECESSITA ALGUM EQUIPAMENTO PARA OPERAÇÃO PLENA)
CURRAIS	POÇO ARTESIANO I	BOMBA SUBMERSA 3CV TRIFÁSICA 380V	COM. LARANJEIRAS - PROX. À CASA SR. VALDOMIRO	ATIVO	MODERADA	15,28	3,00	INFO REQUEST	EM OPERAÇÃO PARCIAL (NECESSITA ALGUM EQUIPAMENTO PARA OPERAÇÃO PLENA)
CURRAIS	POÇO ARTESIANO II	BOMBA SUBMERSA 3CV TRIFÁSICA 380V	COM. LARANJEIRAS	ATIVO	MODERADA	15,28	3,00	INFO REQUEST	EM OPERAÇÃO PARCIAL (NECESSITA ALGUM EQUIPAMENTO PARA OPERAÇÃO PLENA)
CURRAIS	POÇO ARTESIANO I	BOMBA SUBMERSA SOLAR CANETA 1,5CV	COM. LARGOS - PROX. À ESCOLA	ATIVO	MODERADA	15,28	1,50	INFO REQUEST	EM OPERAÇÃO PARCIAL (NECESSITA ALGUM EQUIPAMENTO PARA OPERAÇÃO PLENA)
CURRAIS	POÇO ARTESIANO II	BOMBA SUBMERSA SOLAR CANETA 1,5CV	COM. LARGOS	ATIVO	MODERADA	15,28	1,50	INFO REQUEST	EM OPERAÇÃO PARCIAL (NECESSITA ALGUM

MUNICÍPIO	NOME DO ATIVO	EQUIPAMENTO	ENDEREÇO	SITUAÇÃO	CONDIÇÃO	VAZÃO (L/S)	POTÊNCIA (CV)	FONTE DOS DADOS	OBSERVAÇÕES
									EQUIPAMENTO PARA OPERAÇÃO PLENA)
CURRAIS	POÇO ARTESIANO I	BOMBA SUBMERSA SOLAR CANETA 1,5CV	COM. BURITIZAL PROX. À ESCOLA MUNICIPAL	ATIVO	MODERADA	15,28	1,50	INFO REQUEST	EM OPERAÇÃO PARCIAL (NECESSITA ALGUM EQUIPAMENTO PARA OPERAÇÃO PLENA)
CURRAIS	POÇO ARTESIANO II	BOMBA SUBMERSA SOLAR CANETA 1,5CV	COM. BURITIZAL	ATIVO	MODERADA	15,28	1,50	INFO REQUEST	EM OPERAÇÃO PARCIAL (NECESSITA ALGUM EQUIPAMENTO PARA OPERAÇÃO PLENA)
CURRAIS	POÇO ARTESIANO	BOMBA SUBMERSA SOLAR CANETA 1,5CV	COM. BONITA - PROX. À ESCOLA MUNICIPAL	ATIVO	MODERADA	15,28	1,50	INFO REQUEST	EM OPERAÇÃO PARCIAL (NECESSITA ALGUM EQUIPAMENTO PARA OPERAÇÃO PLENA)
CURRAIS	POÇO ARTESIANO	BOMBA SUBMERSA SOLAR CANETA 2CV	COM. FACA DE PONTA	ATIVO	MODERADA	15,28	1,50	INFO REQUEST	EM OPERAÇÃO PARCIAL (NECESSITA ALGUM EQUIPAMENTO PARA OPERAÇÃO PLENA)
CURRAIS	POÇO ARTESIANO	BOMBA SUBMERSA 3CV TRIFASICA 380V	COMUNIDADE AGROVILA	ATIVO	MODERADA	15,28	3,00	INFO REQUEST	EM OPERAÇÃO PARCIAL (NECESSITA ALGUM EQUIPAMENTO PARA OPERAÇÃO PLENA)
CURRAIS	POÇO ARTESIANO	BOMBA SUBMERSA 3CV TRIFASICA 380V	ASSENTAMENTO TERÇADO	ATIVO	MODERADA	15,28	3,00	INFO REQUEST	EM OPERAÇÃO PARCIAL (NECESSITA ALGUM EQUIPAMENTO PARA OPERAÇÃO PLENA)
CURRAIS	POÇO ARTESIANO	BOMBA SUBMERSA SOLAR CANETA 1,5CV	COMUNIDADE TERÇADO	ATIVO	MODERADA	15,28	1,50	INFO REQUEST	EM OPERAÇÃO PARCIAL (NECESSITA ALGUM EQUIPAMENTO PARA OPERAÇÃO PLENA)
ELISEU MARTINS	SEM DADOS	BOMBA	LOCALIDADE CHUPEIRO - ASSOCIAÇÃO	ATIVO	NÃO INFORMADO	1,67	4,00	PMSB	
ELISEU MARTINS	SEM DADOS	BOMBA	LOCALIDADE CHUPEIRO	ATIVO	NÃO INFORMADO	1,11	1,50	PMSB	
ELISEU MARTINS	SEM DADOS	BOMBA	LOCALIDADE COQUEIRO I	ATIVO	NÃO INFORMADO	1,11	1,50	PMSB	
ELISEU MARTINS	SEM DADOS	BOMBA	LOCALIDADE COQUEIRO II	ATIVO	NÃO INFORMADO	1,67	3,00	PMSB	

MUNICÍPIO	NOME DO ATIVO	EQUIPAMENTO	ENDEREÇO	SITUAÇÃO	CONDIÇÃO	VAZÃO (L/S)	POTÊNCIA (CV)	FONTE DOS DADOS	OBSERVAÇÕES
ELISEU MARTINS	SEM DADOS	BOMBA	LOCALIDADE URUBU	ATIVO	NÃO INFORMADO	1,11	1,50	PMSB	
ELISEU MARTINS	SEM DADOS	BOMBA	LOCALIDADE CAPITÃO DO CAMPO I	INATIVO	NÃO INFORMADO	SEM DADOS	SEM DADOS	PMSB	
ELISEU MARTINS	SEM DADOS	BOMBA	LOCALIDADE CAPITÃO DO CAMPO II	ATIVO	NÃO INFORMADO	1,11	3,00	PMSB	
ELISEU MARTINS	SEM DADOS	BOMBA	LOCALIDADE POÇOS	ATIVO	NÃO INFORMADO	1,67	3,00	PMSB	
ELISEU MARTINS	SEM DADOS	BOMBA	LOCALIDADE SUCUPIRA	ATIVO	NÃO INFORMADO	1,67	3,00	PMSB	
ELISEU MARTINS	SEM DADOS	BOMBA	LOCALIDADE MACAÚBAS - SEDE	ATIVO	NÃO INFORMADO	1,11	3,00	PMSB	
ELISEU MARTINS	SEM DADOS	BOMBA	LOCALIDADE BAIXÃO GRANDE - ARISTIDE	ATIVO	NÃO INFORMADO	1,67	1,50	PMSB	
ELISEU MARTINS	SEM DADOS	BOMBA	LOCALIDADE PITOMBEIRA - ARCENO	ATIVO	NÃO INFORMADO	1,11	2,00	PMSB	
ELISEU MARTINS	SEM DADOS	BOMBA	LOCALIDADE BURITI - MIÚDO	ATIVO	NÃO INFORMADO	1,67	3,00	PMSB	
ELISEU MARTINS	SEM DADOS	BOMBA	LOCALIDADE BURITI - ZÉ DO BASÍLIO	INATIVO	NÃO INFORMADO	SEM DADOS	SEM DADOS	PMSB	
ELISEU MARTINS	SEM DADOS	BOMBA	LOCALIDADE BAÊTA XAFARIZ	INATIVO	NÃO INFORMADO	SEM DADOS	SEM DADOS	PMSB	
ELISEU MARTINS	SEM DADOS	BOMBA	LOCALIDADE BAÊTA COLÉGIO PEROBA	ATIVO	NÃO INFORMADO	1,11	1,50	PMSB	
ELISEU MARTINS	SEM DADOS	BOMBA	LOCALIDADE BAÊTA COLÉGIO MADAIR	INATIVO	NÃO INFORMADO	SEM DADOS	SEM DADOS	PMSB	
ELISEU MARTINS	SEM DADOS	BOMBA	LOCALIDADE MULTIRÃO XAFARIZ	INATIVO	NÃO INFORMADO	SEM DADOS	SEM DADOS	PMSB	
ELISEU MARTINS	SEM DADOS	BOMBA	LOCALIDADE ANGICO BRANCO - SEDE	ATIVO	NÃO INFORMADO	1,67	2,50	PMSB	
ELISEU MARTINS	SEM DADOS	BOMBA	LOCALIDADE JANDUÍ	ATIVO	NÃO INFORMADO	1,67	3,00	PMSB	
ELISEU MARTINS	SEM DADOS	BOMBA	LOCALIDADE MALÍCIA - UMBUZEIRO	ATIVO	NÃO INFORMADO	1,67	3,50	PMSB	
ELISEU MARTINS	SEM DADOS	BOMBA	LOCALIDADE CAJU - TATU	ATIVO	NÃO INFORMADO	1,67	3,00	PMSB	

MUNICÍPIO	NOME DO ATIVO	EQUIPAMENTO	ENDEREÇO	SITUAÇÃO	CONDIÇÃO	VAZÃO (L/S)	POTÊNCIA (CV)	FONTE DOS DADOS	OBSERVAÇÕES
ELISEU MARTINS	SEM DADOS	BOMBA	LOCALIDADE VÃO DO MORCEGO - GÊNIO	ATIVO	NÃO INFORMADO	1,67	3,00	PMSB	
ELISEU MARTINS	SEM DADOS	BOMBA	LOCALIDADE LAJEIRO - ADÃO BAÊTA	ATIVO	NÃO INFORMADO	1,67	3,00	PMSB	
ELISEU MARTINS	SEM DADOS	BOMBA	LOCALIDADE ANGICO BRANCO - CHICO VELHO	ATIVO	NÃO INFORMADO	1,67	3,00	PMSB	
ELISEU MARTINS	SEM DADOS	BOMBA	LOCALIDADE ANGICO BRANCO - JOAQUIM PAGÃO	ATIVO	NÃO INFORMADO	1,67	3,00	PMSB	
ELISEU MARTINS	SEM DADOS	BOMBA	LOCALIDADE ANGICO BRANCO - SANILTON	ATIVO	NÃO INFORMADO	1,11	2,00	PMSB	
ELISEU MARTINS	SEM DADOS	BOMBA	LOCALIDADE ANGICO BRANCO - JOÃO PAULO	ATIVO	NÃO INFORMADO	1,11	2,50	PMSB	
ELISEU MARTINS	SEM DADOS	BOMBA	LOCALIDADE ANGICO BRANCO - ELISEU DA JULIA	ATIVO	NÃO INFORMADO	1,11	2,00	PMSB	
ELISEU MARTINS	SEM DADOS	BOMBA	LOCALIDADE BATENTIM - MANOEL DA RUFINA	INATIVO	NÃO INFORMADO	SEM DADOS	SEM DADOS	PMSB	
ELISEU MARTINS	SEM DADOS	BOMBA	LOCALIDADE BARRA DO RIACHO - BETO	ATIVO	NÃO INFORMADO	1,67	3,00	PMSB	
ELISEU MARTINS	SEM DADOS	BOMBA	LOCALIDADE BOA VISTA	ATIVO	NÃO INFORMADO	1,11	1,50	PMSB	
ELISEU MARTINS	SEM DADOS	BOMBA	LOCALIDADE CROATÁ	ATIVO	NÃO INFORMADO	1,67	4,00	PMSB	
ELISEU MARTINS	SEM DADOS	BOMBA	LOCALIDADE RIACHO FUNDO - MELCIDE	ATIVO	NÃO INFORMADO	0,83	2,00	PMSB	
ELISEU MARTINS	SEM DADOS	BOMBA	LOCALIDADE BAÊTA - ZÉ OLEIRO	ATIVO	NÃO INFORMADO	0,83	1,50	PMSB	
ELISEU MARTINS	SEM DADOS	BOMBA	LOCALIDADE CORRENTE - SIMPLÍCIO	ATIVO	NÃO INFORMADO	1,11	2,00	PMSB	
ELISEU MARTINS	SEM DADOS	BOMBA	LOCALIDADE CORRENTE - PEDRO TORQUATO	ATIVO	NÃO INFORMADO	1,11	2,50	PMSB	

MUNICÍPIO	NOME DO ATIVO	EQUIPAMENTO	ENDEREÇO	SITUAÇÃO	CONDIÇÃO	VAZÃO (L/S)	POTÊNCIA (CV)	FONTE DOS DADOS	OBSERVAÇÕES
ELISEU MARTINS	SEM DADOS	BOMBA	LOCALIDADE BARRO - JOÃO DA RUFINA	ATIVO	NÃO INFORMADO	1,11	2,00	PMSB	
ELISEU MARTINS	SEM DADOS	BOMBA	LOCALIDADE ANGICO BRANCO - SALÓ	ATIVO	NÃO INFORMADO	1,67	3,00	PMSB	
ELISEU MARTINS	SEM DADOS	BOMBA	LOCALIDADE ANGICO BRANCO VICENTIM	ATIVO	NÃO INFORMADO	1,67	3,00	PMSB	
ELISEU MARTINS	SEM DADOS	BOMBA	LOCALIDADE MACAÚBA - BORGINHO	ATIVO	NÃO INFORMADO	1,11	1,50	PMSB	
FLORES DO PIAUÍ	SEM DADOS	BOMBA	LOCALIDADE CANTINHO	ATIVO	NÃO INFORMADO	SEM DADOS	SEM DADOS	PMSB	
FLORES DO PIAUÍ	N° 01	BOMBA	POVOADO CAMPESTRE	ATIVO	NÃO INFORMADO	0,42	1,00	PMSB	
FLORES DO PIAUÍ	N° 02	BOMBA	POVOADO CAMPESTRE	ATIVO	NÃO INFORMADO	8,33	4,05	PMSB	
FLORES DO PIAUÍ	N° 03	BOMBA	POVOADO CAMPESTRE	INATIVO	NÃO INFORMADO	SEM DADOS	SEM DADOS	PMSB	
FLORES DO PIAUÍ	N° 04	BOMBA	POVOADO CAMPESTRE	INATIVO	NÃO INFORMADO	SEM DADOS	SEM DADOS	PMSB	
FLORES DO PIAUÍ	SEM DADOS	BOMBA	LOCALIDADE ANDA/ PORCOS	ATIVO	NÃO INFORMADO	1,65	SEM DADOS	PMSB	
FLORES DO PIAUÍ	N° 01	BOMBA	LOCALIDADE DE PAJEÚ DE FLORES	ATIVO	NÃO INFORMADO	SEM DADOS	SEM DADOS	PMSB	
FLORES DO PIAUÍ	N° 02	BOMBA	LOCALIDADE DE PAJEÚ DE FLORES	INATIVO	NÃO INFORMADO	SEM DADOS	SEM DADOS	PMSB	
FLORES DO PIAUÍ	N° 03	BOMBA	LOCALIDADE DE PAJEÚ DE FLORES	ATIVO	NÃO INFORMADO	SEM DADOS	SEM DADOS	PMSB	
FLORES DO PIAUÍ	N° 04	BOMBA	LOCALIDADE DE PAJEÚ DE FLORES	ATIVO	NÃO INFORMADO	1,39	SEM DADOS	PMSB	
FRANCISCO AYRES	POÇO 1	SEM DADOS	COMUNIDADE CAMPO DE BOLA	ATIVO	BOA	1,67	SEM DADOS	INFO REQUEST	
FRANCISCO AYRES	POÇO 2	SEM DADOS	COMUNIDADE CAMPO DE BOLA	ATIVO	BOA	1,67	SEM DADOS	INFO REQUEST	
FRANCISCO AYRES	POÇO 3	SEM DADOS	COMUNIDADE CAMPO DE BOLA	ATIVO	BOA	1,67	SEM DADOS	INFO REQUEST	
FRANCISCO AYRES	POÇO 4	SEM DADOS	COMUNIDADE BOI LARANJA	ATIVO	BOA	1,67	SEM DADOS	INFO REQUEST	

MUNICÍPIO	NOME DO ATIVO	EQUIPAMENTO	ENDEREÇO	SITUAÇÃO	CONDIÇÃO	VAZÃO (L/S)	POTÊNCIA (CV)	FONTE DOS DADOS	OBSERVAÇÕES
FRANCISCO AYRES	POÇO 5	SEM DADOS	COMUNIDADE LAGOA DA BERADA	ATIVO	BOA	2,78	SEM DADOS	INFO REQUEST	
FRANCISCO AYRES	POÇO 6	SEM DADOS	COMUNIDADE VEREDA GRANDE	ATIVO	BOA	2,22	SEM DADOS	INFO REQUEST	
FRANCISCO AYRES	POÇO 7	SEM DADOS	COMUNIDADE CERCADO	ATIVO	BOA	1,39	SEM DADOS	INFO REQUEST	
FRANCISCO AYRES	POÇO 8	SEM DADOS	COMUNIDADE CAJUEIRO	ATIVO	BOA	1,67	SEM DADOS	INFO REQUEST	
FRANCISCO AYRES	POÇO 9	SEM DADOS	COMUNIDADE PIRIPIRI	ATIVO	BOA	1,67	SEM DADOS	INFO REQUEST	
FRANCISCO AYRES	POÇO 10	SEM DADOS	COMUNIDADE RECANTO	ATIVO	BOA	1,67	SEM DADOS	INFO REQUEST	
FRANCISCO AYRES	POÇO 11	SEM DADOS	COMUNIDADE MONTE SANTO	ATIVO	BOA	2,22	SEM DADOS	INFO REQUEST	
FRANCISCO AYRES	POÇO 12	SEM DADOS	COMUNIDADE MONTE SANTO	ATIVO	BOA	2,22	SEM DADOS	INFO REQUEST	
FRANCISCO AYRES	POÇO 13	SEM DADOS	COMUNIDADE TUCUNS	ATIVO	BOA	2,22	SEM DADOS	INFO REQUEST	
FRANCISCO AYRES	POÇO 14	SEM DADOS	COMUNIDADE TUCUNS	ATIVO	BOA	2,22	SEM DADOS	INFO REQUEST	
FRANCISCO AYRES	POÇO 15	SEM DADOS	COMUNIDADE ASSENTAMENTO BOA FÉ	ATIVO	BOA	1,67	SEM DADOS	INFO REQUEST	
FRANCISCO AYRES	POÇO 16	SEM DADOS	COMUNIDADE ESTRELINHA	ATIVO	BOA	SEM DADOS	SEM DADOS	INFO REQUEST	
FRANCISCO AYRES	POÇO 17	SEM DADOS	COMUNIDADE LAGOA SECA	ATIVO	BOA	1,67	SEM DADOS	INFO REQUEST	
FRANCISCO AYRES	POÇO 18	SEM DADOS	COMUNIDADE VÁRZEA	ATIVO	BOA	SEM DADOS	SEM DADOS	INFO REQUEST	
FRANCISCO AYRES	POÇO 19	SEM DADOS	COMUNIDADE BARRA DA MESCLA	ATIVO	BOA	SEM DADOS	SEM DADOS	INFO REQUEST	
FRANCISCO AYRES	POÇO 20	SEM DADOS	COMUNIDADE BONITO	ATIVO	BOA	1,67	SEM DADOS	INFO REQUEST	
FRANCISCO AYRES	POÇO 21	SEM DADOS	COMUNIDADE CASA NOVA	ATIVO	BOA	2,22	SEM DADOS	INFO REQUEST	
FRANCISCO AYRES	POÇO 22	SEM DADOS	COMUNIDADE BOA VISTA	ATIVO	BOA	2,22	SEM DADOS	INFO REQUEST	

MUNICÍPIO	NOME DO ATIVO	EQUIPAMENTO	ENDEREÇO	SITUAÇÃO	CONDIÇÃO	VAZÃO (L/S)	POTÊNCIA (CV)	FONTE DOS DADOS	OBSERVAÇÕES
FRANCISCO AYRES	POÇO 23	SEM DADOS	COMUNIDADE BOA VISTA	ATIVO	BOA	1,67	SEM DADOS	INFO REQUEST	
FRANCISCO AYRES	POÇO 24	SEM DADOS	COMUNIDADE BURITI GRANDE	ATIVO	BOA	SEM DADOS	SEM DADOS	INFO REQUEST	
FRANCISCO AYRES	POÇO 25	SEM DADOS	COMUNIDADE BURITI GRANDE	ATIVO	BOA	SEM DADOS	SEM DADOS	INFO REQUEST	
FRANCISCO AYRES	POÇO 26	SEM DADOS	COMUNIDADE BURITI DO MEIO	ATIVO	BOA	1,67	SEM DADOS	INFO REQUEST	
FRANCISCO AYRES	POÇO 27	SEM DADOS	COMUNIDADE SANTA ELENA 2	ATIVO	BOA	1,67	SEM DADOS	INFO REQUEST	
FRANCISCO AYRES	POÇO 28	SEM DADOS	COMUNIDADE PI 120 VIA ARRAIL	ATIVO	BOA	2,22	SEM DADOS	INFO REQUEST	
FRANCISCO AYRES	POÇO 29	SEM DADOS	COMUNIDADE GROTA DO PÉ DE COCO	ATIVO	BOA	SEM DADOS	SEM DADOS	INFO REQUEST	
FRANCISCO AYRES	POÇO 30	SEM DADOS	COMUNIDADE CANTINHO	ATIVO	BOA	SEM DADOS	SEM DADOS	INFO REQUEST	
FRANCISCO AYRES	POÇO 31	SEM DADOS	COMUNIDADE CANOA	ATIVO	BOA	SEM DADOS	SEM DADOS	INFO REQUEST	
FRANCISCO AYRES	POÇO 32	SEM DADOS	COMUNIDADE SÃO JOÃO	ATIVO	BOA	1,67	SEM DADOS	INFO REQUEST	
FRANCISCO AYRES	POÇO 33	SEM DADOS	COMUNIDADE SACO DA SERRA	ATIVO	BOA	1,67	SEM DADOS	INFO REQUEST	
GILBUÉS	POÇO 1	SEM DADOS	MALHADAS DOS POÇOS	SEM DADOS	NÃO INFORMADO	SEM DADOS	SEM DADOS	INFO REQUEST	
GILBUÉS	POÇO 1	SEM DADOS	COMUNIDADE ENSEADA: RUA SOUZA	SEM DADOS	NÃO INFORMADO	SEM DADOS	SEM DADOS	INFO REQUEST	
GILBUÉS	POÇO 1	SEM DADOS	RUA SOUZA. COMUNIDADE ENSEADA	SEM DADOS	NÃO INFORMADO	SEM DADOS	SEM DADOS	INFO REQUEST	
GILBUÉS	POÇO 1	SEM DADOS	ENSEADA	SEM DADOS	NÃO INFORMADO	SEM DADOS	SEM DADOS	INFO REQUEST	
GILBUÉS	POÇO 1	SEM DADOS	CURRAIS	SEM DADOS	NÃO INFORMADO	SEM DADOS	SEM DADOS	INFO REQUEST	
GILBUÉS	POÇO 1	SEM DADOS	GENIPAPEIRO	SEM DADOS	NÃO INFORMADO	SEM DADOS	SEM DADOS	INFO REQUEST	
GILBUÉS	POÇO 1	SEM DADOS	PAU FERRO	SEM DADOS	NÃO INFORMADO	SEM DADOS	SEM DADOS	INFO REQUEST	
GILBUÉS	POÇO 1	SEM DADOS	ALEGRE	SEM DADOS	NÃO INFORMADO	SEM DADOS	SEM DADOS	INFO REQUEST	

MUNICÍPIO	NOME DO ATIVO	EQUIPAMENTO	ENDEREÇO	SITUAÇÃO	CONDIÇÃO	VAZÃO (L/S)	POTÊNCIA (CV)	FONTE DOS DADOS	OBSERVAÇÕES
GILBUÉS	POÇO 1	SEM DADOS	NOVO HORIZONTE	SEM DADOS	NÃO INFORMADO	SEM DADOS	SEM DADOS	INFO REQUEST	
GILBUÉS	POÇO 1	SEM DADOS	GOIABEIRA DOS PREGOS	SEM DADOS	NÃO INFORMADO	SEM DADOS	SEM DADOS	INFO REQUEST	
GILBUÉS	POÇO 1	SEM DADOS	VOLTA DA SERRA	SEM DADOS	NÃO INFORMADO	SEM DADOS	SEM DADOS	INFO REQUEST	
GILBUÉS	POÇO 1	SEM DADOS	CHAPADINHA 1 E CHAPADINHA 2	SEM DADOS	NÃO INFORMADO	SEM DADOS	SEM DADOS	INFO REQUEST	
GILBUÉS	POÇO 1	SEM DADOS	MATINHA	SEM DADOS	NÃO INFORMADO	SEM DADOS	SEM DADOS	INFO REQUEST	
GILBUÉS	POÇO 1	SEM DADOS	AROEIRA	SEM DADOS	NÃO INFORMADO	SEM DADOS	SEM DADOS	INFO REQUEST	
GILBUÉS	POÇO 1	SEM DADOS	PIMENTA	SEM DADOS	NÃO INFORMADO	SEM DADOS	SEM DADOS	INFO REQUEST	
GILBUÉS	POÇO 1	SEM DADOS	CANTO DA VÁRZEA	SEM DADOS	NÃO INFORMADO	SEM DADOS	SEM DADOS	INFO REQUEST	
GILBUÉS	POÇO 1	SEM DADOS	CALA BOCA	SEM DADOS	NÃO INFORMADO	SEM DADOS	SEM DADOS	INFO REQUEST	
GILBUÉS	POÇO 1	SEM DADOS	ARRAIAL 1 E ARRAIAL 1	SEM DADOS	NÃO INFORMADO	SEM DADOS	SEM DADOS	INFO REQUEST	
GILBUÉS	POÇO 1	SEM DADOS	RAIZINHA	SEM DADOS	NÃO INFORMADO	SEM DADOS	SEM DADOS	INFO REQUEST	
GILBUÉS	POÇO 1	SEM DADOS	CAROBA	SEM DADOS	NÃO INFORMADO	SEM DADOS	SEM DADOS	INFO REQUEST	
GILBUÉS	POÇO 1	SEM DADOS	CASTANHEIRO	SEM DADOS	NÃO INFORMADO	SEM DADOS	SEM DADOS	INFO REQUEST	
GILBUÉS	POÇO 1	SEM DADOS	TELHA	SEM DADOS	NÃO INFORMADO	SEM DADOS	SEM DADOS	INFO REQUEST	
GILBUÉS	POÇO 1	SEM DADOS	QUERA GARRAFA	SEM DADOS	NÃO INFORMADO	SEM DADOS	SEM DADOS	INFO REQUEST	
GILBUÉS	POÇO 1	SEM DADOS	BELÉM	SEM DADOS	NÃO INFORMADO	SEM DADOS	SEM DADOS	INFO REQUEST	
GILBUÉS	POÇO 1	SEM DADOS	LOPES	SEM DADOS	NÃO INFORMADO	SEM DADOS	SEM DADOS	INFO REQUEST	
GILBUÉS	POÇO 1	SEM DADOS	INGAZEIRA	SEM DADOS	NÃO INFORMADO	SEM DADOS	SEM DADOS	INFO REQUEST	
GILBUÉS	POÇO 1	SEM DADOS	CRAUNO	SEM DADOS	NÃO INFORMADO	SEM DADOS	SEM DADOS	INFO REQUEST	
GILBUÉS	POÇO 1	SEM DADOS	CAPITÃO	SEM DADOS	NÃO INFORMADO	SEM DADOS	SEM DADOS	INFO REQUEST	
GILBUÉS	POÇO 1	SEM DADOS	ATOLADEIRA	SEM DADOS	NÃO INFORMADO	SEM DADOS	SEM DADOS	INFO REQUEST	
GILBUÉS	POÇO 1	SEM DADOS	FAZENDA ALTO ALEGRE	SEM DADOS	NÃO INFORMADO	SEM DADOS	SEM DADOS	INFO REQUEST	
GILBUÉS	POÇO 1	SEM DADOS	CACIMBAS	SEM DADOS	NÃO INFORMADO	SEM DADOS	SEM DADOS	INFO REQUEST	
GILBUÉS	POÇO 1	SEM DADOS	MATADOURO	SEM DADOS	NÃO INFORMADO	SEM DADOS	SEM DADOS	INFO REQUEST	
GILBUÉS	POÇO 1	SEM DADOS	VAQUETA 1 E VAQUETA 2	SEM DADOS	NÃO INFORMADO	SEM DADOS	SEM DADOS	INFO REQUEST	

MUNICÍPIO	NOME DO ATIVO	EQUIPAMENTO	ENDEREÇO	SITUAÇÃO	CONDIÇÃO	VAZÃO (L/S)	POTÊNCIA (CV)	FONTE DOS DADOS	OBSERVAÇÕES
GILBUÉS	POÇO 1	SEM DADOS	GAVIÃO	SEM DADOS	NÃO INFORMADO	SEM DADOS	SEM DADOS	INFO REQUEST	
GILBUÉS	POÇO 1	SEM DADOS	MALHADA DA VAQUETA	SEM DADOS	NÃO INFORMADO	SEM DADOS	SEM DADOS	INFO REQUEST	
GILBUÉS	POÇO 1	SEM DADOS	REMISSÃO	SEM DADOS	NÃO INFORMADO	SEM DADOS	SEM DADOS	INFO REQUEST	
GILBUÉS	POÇO 1	SEM DADOS	BELA VISTA	SEM DADOS	NÃO INFORMADO	SEM DADOS	SEM DADOS	INFO REQUEST	
GILBUÉS	POÇO 1	SEM DADOS	BLOQUEIRAO DOS PÊSSEGOS	SEM DADOS	NÃO INFORMADO	SEM DADOS	SEM DADOS	INFO REQUEST	
GILBUÉS	POÇO 1	SEM DADOS	MIRINDIBA	SEM DADOS	NÃO INFORMADO	SEM DADOS	SEM DADOS	INFO REQUEST	
GILBUÉS	POÇO 1	SEM DADOS	BOQUEIRAO GARIMPO	SEM DADOS	NÃO INFORMADO	SEM DADOS	SEM DADOS	INFO REQUEST	
GILBUÉS	POÇO 1	SEM DADOS	PINDAÍBA DOS GOIABEIRAS 1 E 2	SEM DADOS	NÃO INFORMADO	SEM DADOS	SEM DADOS	INFO REQUEST	
GILBUÉS	POÇO 1	SEM DADOS	PERIQUITO	SEM DADOS	NÃO INFORMADO	SEM DADOS	SEM DADOS	INFO REQUEST	
GILBUÉS	POÇO 1	SEM DADOS	COMPRA FIADO	SEM DADOS	NÃO INFORMADO	SEM DADOS	SEM DADOS	INFO REQUEST	
GILBUÉS	POÇO 1	SEM DADOS	PINDAÍBA 2	SEM DADOS	NÃO INFORMADO	SEM DADOS	SEM DADOS	INFO REQUEST	
GILBUÉS	POÇO 1	SEM DADOS	MARMELADA	SEM DADOS	NÃO INFORMADO	SEM DADOS	SEM DADOS	INFO REQUEST	
GILBUÉS	POÇO 1	SEM DADOS	VEREDA COMPRIDA 1 E 2	SEM DADOS	NÃO INFORMADO	SEM DADOS	SEM DADOS	INFO REQUEST	
GILBUÉS	POÇO 1	SEM DADOS	SALTÃO	SEM DADOS	NÃO INFORMADO	SEM DADOS	SEM DADOS	INFO REQUEST	
GILBUÉS	POÇO 2	SEM DADOS	SALTÃO	SEM DADOS	NÃO INFORMADO	SEM DADOS	SEM DADOS	INFO REQUEST	
GILBUÉS	POÇO 1	SEM DADOS	BREJÃO	SEM DADOS	NÃO INFORMADO	SEM DADOS	SEM DADOS	INFO REQUEST	
GILBUÉS	POÇO 1	SEM DADOS	LAGOA GRANDE	SEM DADOS	NÃO INFORMADO	SEM DADOS	SEM DADOS	INFO REQUEST	
GILBUÉS	POÇO 1	SEM DADOS	BOA VISTA	SEM DADOS	NÃO INFORMADO	SEM DADOS	SEM DADOS	INFO REQUEST	
GILBUÉS	POÇO 1	SEM DADOS	PAU DARCO	SEM DADOS	NÃO INFORMADO	SEM DADOS	SEM DADOS	INFO REQUEST	
GILBUÉS	POÇO 1	SEM DADOS	CONCEIÇÃO	SEM DADOS	NÃO INFORMADO	SEM DADOS	SEM DADOS	INFO REQUEST	
GILBUÉS	POÇO 1	SEM DADOS	CRAÍBAS	SEM DADOS	NÃO INFORMADO	SEM DADOS	SEM DADOS	INFO REQUEST	
GILBUÉS	POÇO 1	SEM DADOS	SÃO JOSÉ	SEM DADOS	NÃO INFORMADO	SEM DADOS	SEM DADOS	INFO REQUEST	
GILBUÉS	POÇO 1	SEM DADOS	BARRO ALTO	SEM DADOS	NÃO INFORMADO	SEM DADOS	SEM DADOS	INFO REQUEST	
GILBUÉS	POÇO 1	SEM DADOS	BREJO DO MIGUEL	SEM DADOS	NÃO INFORMADO	SEM DADOS	SEM DADOS	INFO REQUEST	
GILBUÉS	POÇO 1	SEM DADOS	SÃO JOSÉ DO OURO	SEM DADOS	NÃO INFORMADO	SEM DADOS	SEM DADOS	INFO REQUEST	

MUNICÍPIO	NOME DO ATIVO	EQUIPAMENTO	ENDEREÇO	SITUAÇÃO	CONDIÇÃO	VAZÃO (L/S)	POTÊNCIA (CV)	FONTE DOS DADOS	OBSERVAÇÕES
GILBUÉS	POÇO 1	SEM DADOS	CABECEIRA DO RIO	SEM DADOS	NÃO INFORMADO	SEM DADOS	SEM DADOS	INFO REQUEST	
GILBUÉS	POÇO 1	SEM DADOS	RAIZINHA	SEM DADOS	NÃO INFORMADO	SEM DADOS	SEM DADOS	INFO REQUEST	
GUADALUPE	POÇO 01	SEM DADOS	LOCALIDADE PRATA	ATIVO	BOA	1,94	SEM DADOS	INFO REQUEST	EM OPERAÇÃO PLENA
GUADALUPE	POÇO 02	SEM DADOS	LOCALIDADE ANANAS	ATIVO	BOA	2,78	SEM DADOS	INFO REQUEST	EM OPERAÇÃO PLENA
GUADALUPE	POÇO 03	SEM DADOS	LOCALIDADE CARIACÁ	ATIVO	BOA	3,33	SEM DADOS	INFO REQUEST	EM OPERAÇÃO PLENA
GUADALUPE	POÇO 04	SEM DADOS	LOCALIDADE COCAL	ATIVO	BOA	2,78	SEM DADOS	INFO REQUEST	EM OPERAÇÃO PLENA
GUADALUPE	POÇO 05	SEM DADOS	LOCALIDADE SALINA	ATIVO	BOA	3,33	SEM DADOS	INFO REQUEST	EM OPERAÇÃO PLENA
GUADALUPE	POÇO 06	SEM DADOS	LOCALIDADE BRAVAS	ATIVO	BOA	2,78	SEM DADOS	INFO REQUEST	EM OPERAÇÃO PLENA
GUADALUPE	POÇO 07	SEM DADOS	LOCALIDADE BARROÇÃO	ATIVO	BOA	2,56	SEM DADOS	INFO REQUEST	EM OPERAÇÃO PLENA
GUADALUPE	POÇO 08	SEM DADOS	LOCALIDADE DERRADEIRO BURITI	ATIVO	BOA	1,94	SEM DADOS	INFO REQUEST	EM OPERAÇÃO PLENA
GUADALUPE	POÇO 09	SEM DADOS	LOCALIDADE JARDINEIRA	ATIVO	BOA	2,56	SEM DADOS	INFO REQUEST	EM OPERAÇÃO PLENA
GUADALUPE	POÇO 10	SEM DADOS	LOCALIDADE CANA BRAVA	ATIVO	BOA	1,39	SEM DADOS	INFO REQUEST	EM OPERAÇÃO PLENA
GUADALUPE	POÇO 11	SEM DADOS	VEREDA DA ILHA	ATIVO	BOA	2,78	SEM DADOS	INFO REQUEST	EM OPERAÇÃO PLENA
GUADALUPE	POÇO 12	SEM DADOS	ESCOLA SEBASTIÃO PEREIRA LIMA RUA PRESIDENTE DUTRA BAIRRO BELA VISTA	ATIVO	BOA	1,94	SEM DADOS	INFO REQUEST	EM OPERAÇÃO PLENA
GUADALUPE	POÇO 13	SEM DADOS	CRECHE TIA KIETA, RUA MARANHÃO BAIRRO VILA BOA ESPERANÇA	ATIVO	BOA	1,39	SEM DADOS	INFO REQUEST	EM OPERAÇÃO PLENA
GUADALUPE	POÇO 14	SEM DADOS	ESCOLA TERESINHA SIMPLÍCIO, RUA 06 BAIRRO CRUZETA	ATIVO	BOA	2,56	SEM DADOS	INFO REQUEST	EM OPERAÇÃO PLENA
GUADALUPE	POÇO 15	SEM DADOS	SECRETARIA DE EDUCAÇÃO, RUA 25 DE AGOSTO, BAIRRO CENTRO	ATIVO	BOA	2,78	SEM DADOS	INFO REQUEST	EM OPERAÇÃO PLENA
GUADALUPE	POÇO 16	SEM DADOS	ESCOLA ALEXANDRINO, RUA MODESTA BAIRRO CENTRO	ATIVO	BOA	1,94	SEM DADOS	INFO REQUEST	EM OPERAÇÃO PLENA

MUNICÍPIO	NOME DO ATIVO	EQUIPAMENTO	ENDEREÇO	SITUAÇÃO	CONDIÇÃO	VAZÃO (L/S)	POTÊNCIA (CV)	FONTE DOS DADOS	OBSERVAÇÕES
GUADALUPE	POÇO 17	SEM DADOS	ESCOLA CEDEG, RUA USINA XINGÓ, BAIRRO VILA PARNAÍBA	ATIVO	BOA	2,56	SEM DADOS	INFO REQUEST	EM OPERAÇÃO PLENA
GUADALUPE	POÇO 18	SEM DADOS	ESCOLA EDUARDA BATISTA, RUA MISTA, BAIRRO COQUEIRO	ATIVO	BOA	1,94	SEM DADOS	INFO REQUEST	EM OPERAÇÃO PLENA
GUADALUPE	POÇO 19	SEM DADOS	ESCOLA HIPÓLITO, RUA C, BAIRRO CRUZETA	ATIVO	BOA	2,78	SEM DADOS	INFO REQUEST	EM OPERAÇÃO PLENA
GUADALUPE	POÇO 20	SEM DADOS	ESCOLA MANOEL MATIAS, POVOADO SALINAS	ATIVO	BOA	3,33	SEM DADOS	INFO REQUEST	EM OPERAÇÃO PLENA
GUADALUPE	POÇO 21	SEM DADOS	MATADOURO, PI 135	ATIVO	BOA	2,78	SEM DADOS	INFO REQUEST	EM OPERAÇÃO PLENA
GUADALUPE	POÇO 22	SEM DADOS	ESTADIO MUNICIPAL JÚLIO CESAR, AVENIDA MANOEL RIBEIRO DA FONSECA, BAIRRO SÃO FELIX	ATIVO	BOA	1,94	SEM DADOS	INFO REQUEST	EM OPERAÇÃO PLENA
GUADALUPE	POÇO 23	SEM DADOS	PRAÇA MATRIZ, RUA 25 DE AGOSTO, BAIRRO CENTRO	ATIVO	BOA	1,94	SEM DADOS	INFO REQUEST	EM OPERAÇÃO PLENA
GUADALUPE	POÇO 24	SEM DADOS	MUSEU MUNICIPAL, RUA NICÁCIA MOUSINHO, BAIRRO CENTRO	ATIVO	BOA	1,94	SEM DADOS	INFO REQUEST	EM OPERAÇÃO PLENA
GUADALUPE	POÇO 25	SEM DADOS	ESCOLA SÃO RAIMUNDO NONATO, AV. USINA BOA ESPERANÇA, BAIRRO 140	ATIVO	BOA	2,56	SEM DADOS	INFO REQUEST	EM OPERAÇÃO PLENA
GUADALUPE	POÇO 26	SEM DADOS	HOSPITAL MUNICIPAL, RUA MODESTA, BAIRRO COQUEIRO	ATIVO	BOA	3,33	SEM DADOS	INFO REQUEST	EM OPERAÇÃO PLENA
ITAUEIRA	POÇO TUBULAR EQUIPADO COM BOMBA SUBMERSA	SEM DADOS	CANTO DOS LEONIDAS 1	ATIVO	BOA	SEM DADOS	SEM DADOS	INFO REQUEST	EM OPERAÇÃO PLENA
ITAUEIRA	POÇO TUBULAR EQUIPADO COM	SEM DADOS	CANTO DO MATO OU TAPERA	ATIVO	BOA	SEM DADOS	SEM DADOS	INFO REQUEST	EM OPERAÇÃO PLENA

MUNICÍPIO	NOME DO ATIVO	EQUIPAMENTO	ENDEREÇO	SITUAÇÃO	CONDIÇÃO	VAZÃO (L/S)	POTÊNCIA (CV)	FONTE DOS DADOS	OBSERVAÇÕES
	BOMBA SUBMERSA								
ITAUEIRA	POÇO TUBULAR EQUIPADO COM BOMBA SUBMERSA	SEM DADOS	ESTIVA	ATIVO	BOA	SEM DADOS	SEM DADOS	INFO REQUEST	EM OPERAÇÃO PLENA
ITAUEIRA	POÇO TUBULAR EQUIPADO COM BOMBA SUBMERSA	SEM DADOS	LAGOA DOS CAVALOS	ATIVO	BOA	SEM DADOS	SEM DADOS	INFO REQUEST	EM OPERAÇÃO PLENA
ITAUEIRA	POÇO TUBULAR EQUIPADO COM BOMBA SUBMERSA	SEM DADOS	PONTA DO MATO	ATIVO	BOA	SEM DADOS	SEM DADOS	INFO REQUEST	EM OPERAÇÃO PLENA
ITAUEIRA	POÇO TUBULAR EQUIPADO COM BOMBA SUBMERSA	SEM DADOS	POÇÃO	ATIVO	BOA	SEM DADOS	SEM DADOS	INFO REQUEST	EM OPERAÇÃO PLENA
ITAUEIRA	POÇO TUBULAR EQUIPADO COM BOMBA SUBMERSA	SEM DADOS	PONTA DO MATO	ATIVO	BOA	SEM DADOS	SEM DADOS	INFO REQUEST	EM OPERAÇÃO PLENA
ITAUEIRA	POÇO TUBULAR EQUIPADO COM BOMBA SUBMERSA	SEM DADOS	SÃO JOSÉ	ATIVO	BOA	SEM DADOS	SEM DADOS	INFO REQUEST	EM OPERAÇÃO PLENA
ITAUEIRA	POÇO TUBULAR EQUIPADO COM BOMBA SUBMERSA	SEM DADOS	AGUA BRANCA	ATIVO	BOA	SEM DADOS	SEM DADOS	INFO REQUEST	EM OPERAÇÃO PLENA
ITAUEIRA	POÇO TUBULAR EQUIPADO COM BOMBA SUBMERSA	SEM DADOS	CARNAUBAL	ATIVO	BOA	SEM DADOS	SEM DADOS	INFO REQUEST	EM OPERAÇÃO PLENA
ITAUEIRA	POÇO TUBULAR EQUIPADO COM BOMBA SUBMERSA	SEM DADOS	BATALHA	ATIVO	BOA	SEM DADOS	SEM DADOS	INFO REQUEST	EM OPERAÇÃO PLENA

MUNICÍPIO	NOME DO ATIVO	EQUIPAMENTO	ENDEREÇO	SITUAÇÃO	CONDIÇÃO	VAZÃO (L/S)	POTÊNCIA (CV)	FONTE DOS DADOS	OBSERVAÇÕES
ITAUEIRA	POÇO TUBULAR EQUIPADO COM BOMBA SUBMERSA	SEM DADOS	MARAVILHA	ATIVO	BOA	SEM DADOS	SEM DADOS	INFO REQUEST	EM OPERAÇÃO PLENA
ITAUEIRA	POÇO TUBULAR EQUIPADO COM BOMBA SUBMERSA	SEM DADOS	MARAVILHA	ATIVO	BOA	SEM DADOS	SEM DADOS	INFO REQUEST	EM OPERAÇÃO PLENA
ITAUEIRA	POÇO TUBULAR EQUIPADO COM BOMBA SUBMERSA	SEM DADOS	SALINAS	ATIVO	BOA	SEM DADOS	SEM DADOS	INFO REQUEST	EM OPERAÇÃO PLENA
ITAUEIRA	POÇO TUBULAR EQUIPADO COM BOMBA SUBMERSA	SEM DADOS	SALINAS	ATIVO	BOA	SEM DADOS	SEM DADOS	INFO REQUEST	EM OPERAÇÃO PLENA
ITAUEIRA	POÇO TUBULAR EQUIPADO COM BOMBA SUBMERSA	SEM DADOS	CANTO DOS BEZERRAS	ATIVO	BOA	SEM DADOS	SEM DADOS	INFO REQUEST	EM OPERAÇÃO PLENA
ITAUEIRA	POÇO TUBULAR EQUIPADO COM BOMBA SUBMERSA	SEM DADOS	PAULISTA	ATIVO	BOA	SEM DADOS	SEM DADOS	INFO REQUEST	EM OPERAÇÃO PLENA
ITAUEIRA	POÇO TUBULAR EQUIPADO COM BOMBA SUBMERSA	SEM DADOS	JATOBA	ATIVO	BOA	SEM DADOS	SEM DADOS	INFO REQUEST	EM OPERAÇÃO PLENA
ITAUEIRA	POÇO TUBULAR EQUIPADO COM BOMBA SUBMERSA	SEM DADOS	MOSQUITO	ATIVO	BOA	SEM DADOS	SEM DADOS	INFO REQUEST	EM OPERAÇÃO PLENA
ITAUEIRA	POÇO TUBULAR EQUIPADO COM BOMBA SUBMERSA	SEM DADOS	CARQUEJA	ATIVO	BOA	SEM DADOS	SEM DADOS	INFO REQUEST	EM OPERAÇÃO PLENA
ITAUEIRA	POÇO TUBULAR EQUIPADO COM	SEM DADOS	CARAIBAS	ATIVO	BOA	SEM DADOS	SEM DADOS	INFO REQUEST	EM OPERAÇÃO PLENA

MUNICÍPIO	NOME DO ATIVO	EQUIPAMENTO	ENDEREÇO	SITUAÇÃO	CONDIÇÃO	VAZÃO (L/S)	POTÊNCIA (CV)	FONTE DOS DADOS	OBSERVAÇÕES
	BOMBA SUBMERSA								
ITAUEIRA	POÇO TUBULAR EQUIPADO COM BOMBA SUBMERSA	SEM DADOS	CARAIBAS	ATIVO	BOA	SEM DADOS	SEM DADOS	INFO REQUEST	EM OPERAÇÃO PLENA
ITAUEIRA	POÇO TUBULAR EQUIPADO COM BOMBA SUBMERSA	SEM DADOS	LAJEADO	ATIVO	BOA	SEM DADOS	SEM DADOS	INFO REQUEST	EM OPERAÇÃO PLENA
ITAUEIRA	POÇO TUBULAR EQUIPADO COM BOMBA SUBMERSA	SEM DADOS	QUEIMADA	ATIVO	BOA	SEM DADOS	SEM DADOS	INFO REQUEST	EM OPERAÇÃO PLENA
ITAUEIRA	POÇO TUBULAR EQUIPADO COM BOMBA SUBMERSA	SEM DADOS	PEDRA LISA	ATIVO	BOA	SEM DADOS	SEM DADOS	INFO REQUEST	EM OPERAÇÃO PLENA
ITAUEIRA	POÇO TUBULAR EQUIPADO COM BOMBA SUBMERSA	SEM DADOS	MOLHADA DE PEDRA	ATIVO	BOA	SEM DADOS	SEM DADOS	INFO REQUEST	EM OPERAÇÃO PLENA
ITAUEIRA	POÇO TUBULAR EQUIPADO COM BOMBA SUBMERSA	SEM DADOS	SANTA RITA	ATIVO	BOA	SEM DADOS	SEM DADOS	INFO REQUEST	EM OPERAÇÃO PLENA
ITAUEIRA	POÇO TUBULAR EQUIPADO COM BOMBA SUBMERSA	SEM DADOS	LISBOA	ATIVO	BOA	SEM DADOS	SEM DADOS	INFO REQUEST	EM OPERAÇÃO PLENA
ITAUEIRA	POÇO TUBULAR EQUIPADO COM BOMBA SUBMERSA	SEM DADOS	LAGOA DE DENTRO	ATIVO	BOA	SEM DADOS	SEM DADOS	INFO REQUEST	EM OPERAÇÃO PLENA
ITAUEIRA	POÇO TUBULAR EQUIPADO COM BOMBA SUBMERSA	SEM DADOS	SERRA	ATIVO	BOA	SEM DADOS	SEM DADOS	INFO REQUEST	EM OPERAÇÃO PLENA

MUNICÍPIO	NOME DO ATIVO	EQUIPAMENTO	ENDEREÇO	SITUAÇÃO	CONDIÇÃO	VAZÃO (L/S)	POTÊNCIA (CV)	FONTE DOS DADOS	OBSERVAÇÕES
ITAUEIRA	POÇO TUBULAR EQUIPADO COM BOMBA SUBMERSA	SEM DADOS	SERRA	ATIVO	BOA	SEM DADOS	SEM DADOS	INFO REQUEST	EM OPERAÇÃO PLENA
ITAUEIRA	POÇO TUBULAR EQUIPADO COM BOMBA SUBMERSA	SEM DADOS	BOI PRETO	ATIVO	BOA	SEM DADOS	SEM DADOS	INFO REQUEST	EM OPERAÇÃO PLENA
ITAUEIRA	POÇO TUBULAR EQUIPADO COM BOMBA SUBMERSA	SEM DADOS	CAPIM GROSSO	ATIVO	BOA	SEM DADOS	SEM DADOS	INFO REQUEST	EM OPERAÇÃO PLENA
ITAUEIRA	POÇO TUBULAR EQUIPADO COM BOMBA SUBMERSA	SEM DADOS	TANQUE NOVO LAGOINHA	ATIVO	BOA	SEM DADOS	SEM DADOS	INFO REQUEST	EM OPERAÇÃO PLENA
ITAUEIRA	POÇO TUBULAR EQUIPADO COM BOMBA SUBMERSA	SEM DADOS	GENIPAPO	ATIVO	BOA	SEM DADOS	SEM DADOS	INFO REQUEST	EM OPERAÇÃO PLENA
ITAUEIRA	POÇO TUBULAR EQUIPADO COM BOMBA SUBMERSA	SEM DADOS	PAU D'ARCO	ATIVO	BOA	SEM DADOS	SEM DADOS	INFO REQUEST	EM OPERAÇÃO PLENA
ITAUEIRA	POÇO TUBULAR EQUIPADO COM BOMBA SUBMERSA	SEM DADOS	JATOBA	ATIVO	BOA	SEM DADOS	SEM DADOS	INFO REQUEST	EM OPERAÇÃO PLENA
ITAUEIRA	POÇO TUBULAR EQUIPADO COM BOMBA SUBMERSA	SEM DADOS	BAIXA DO CONDURU	ATIVO	BOA	SEM DADOS	SEM DADOS	INFO REQUEST	EM OPERAÇÃO PLENA
ITAUEIRA	POÇO TUBULAR EQUIPADO COM BOMBA SUBMERSA	SEM DADOS	LAGOA DA CHAPADA	ATIVO	BOA	SEM DADOS	SEM DADOS	INFO REQUEST	EM OPERAÇÃO PLENA
ITAUEIRA	POÇO TUBULAR EQUIPADO COM	SEM DADOS	CAMPO GRANDE	ATIVO	BOA	SEM DADOS	SEM DADOS	INFO REQUEST	EM OPERAÇÃO PLENA

MUNICÍPIO	NOME DO ATIVO	EQUIPAMENTO	ENDEREÇO	SITUAÇÃO	CONDIÇÃO	VAZÃO (L/S)	POTÊNCIA (CV)	FONTE DOS DADOS	OBSERVAÇÕES
	BOMBA SUBMERSA								
ITAUEIRA	POÇO TUBULAR EQUIPADO COM BOMBA SUBMERSA	SEM DADOS	PINTADA DE CIMA	ATIVO	BOA	SEM DADOS	SEM DADOS	INFO REQUEST	EM OPERAÇÃO PLENA
ITAUEIRA	POÇO TUBULAR EQUIPADO COM BOMBA SUBMERSA	SEM DADOS	MORROS	ATIVO	BOA	SEM DADOS	SEM DADOS	INFO REQUEST	EM OPERAÇÃO PLENA
ITAUEIRA	POÇO TUBULAR EQUIPADO COM BOMBA SUBMERSA	SEM DADOS	MORROS	ATIVO	BOA	SEM DADOS	SEM DADOS	INFO REQUEST	EM OPERAÇÃO PLENA
ITAUEIRA	POÇO TUBULAR EQUIPADO COM BOMBA SUBMERSA	SEM DADOS	MORROS	ATIVO	BOA	SEM DADOS	SEM DADOS	INFO REQUEST	EM OPERAÇÃO PLENA
ITAUEIRA	POÇO TUBULAR EQUIPADO COM BOMBA SUBMERSA	SEM DADOS	ALTO SERENO	ATIVO	BOA	SEM DADOS	SEM DADOS	INFO REQUEST	EM OPERAÇÃO PLENA
ITAUEIRA	POÇO TUBULAR EQUIPADO COM BOMBA SUBMERSA	SEM DADOS	ROÇADO	ATIVO	BOA	SEM DADOS	SEM DADOS	INFO REQUEST	EM OPERAÇÃO PLENA
ITAUEIRA	POÇO TUBULAR EQUIPADO COM BOMBA SUBMERSA	SEM DADOS	PÉ DA SERRA	ATIVO	BOA	SEM DADOS	SEM DADOS	INFO REQUEST	EM OPERAÇÃO PLENA
ITAUEIRA	POÇO TUBULAR EQUIPADO COM BOMBA SUBMERSA	SEM DADOS	CRUVUADA	ATIVO	BOA	SEM DADOS	SEM DADOS	INFO REQUEST	EM OPERAÇÃO PLENA
ITAUEIRA	POÇO TUBULAR EQUIPADO COM BOMBA SUBMERSA	SEM DADOS	PRATA	ATIVO	BOA	SEM DADOS	SEM DADOS	INFO REQUEST	EM OPERAÇÃO PLENA

MUNICÍPIO	NOME DO ATIVO	EQUIPAMENTO	ENDEREÇO	SITUAÇÃO	CONDIÇÃO	VAZÃO (L/S)	POTÊNCIA (CV)	FONTE DOS DADOS	OBSERVAÇÕES
ITAUEIRA	POÇO TUBULAR EQUIPADO COM BOMBA SUBMERSA	SEM DADOS	CERCADINHO	ATIVO	BOA	SEM DADOS	SEM DADOS	INFO REQUEST	EM OPERAÇÃO PLENA
ITAUEIRA	SEM DADOS	BOMBA	ASSENTAMENTO TINGUIS	ATIVO	NÃO INFORMADO	SEM DADOS	SEM DADOS	PMSB	
ITAUEIRA	SEM DADOS	BOMBA	LOCALIDADE LAGOA	ATIVO	NÃO INFORMADO	3,33	SEM DADOS	PMSB	
ITAUEIRA	N° 01	BOMBA	LOCALIDADE OLHO D'ÁGUA DO CANTO	ATIVO	NÃO INFORMADO	SEM DADOS	SEM DADOS	PMSB	
ITAUEIRA	N° 02	BOMBA	LOCALIDADE OLHO D'ÁGUA DO CANTO	ATIVO	NÃO INFORMADO	SEM DADOS	SEM DADOS	PMSB	
ITAUEIRA	N° 03	BOMBA	LOCALIDADE OLHO D'ÁGUA DO CANTO	ATIVO	NÃO INFORMADO	SEM DADOS	SEM DADOS	PMSB	
JEREMUNHA	POÇO 01	SEM DADOS	POVOADO DE BARRA DO LANCE	ATIVO	BOA	5,00	SEM DADOS	INFO REQUEST	EM OPERAÇÃO PLENA
JEREMUNHA	POÇO 02	SEM DADOS	POVOADO DE BARRA DO LANCE	ATIVO	BOA	5,00	SEM DADOS	INFO REQUEST	EM OPERAÇÃO PLENA
JEREMUNHA	POÇO 03	SEM DADOS	POVOADO DE BARRA DO LANCE	ATIVO	BOA	5,00	SEM DADOS	INFO REQUEST	EM OPERAÇÃO PLENA
JEREMUNHA	POCO 01	SEM DADOS	COMUNIDADE BEZERRA	ATIVO	BOA	2,00	SEM DADOS	INFO REQUEST	EM OPERAÇÃO PLENA
JEREMUNHA	POÇO 01	SEM DADOS	ASSENTAMENTO MORRO DO SOBRADO	ATIVO	BOA	3,00	SEM DADOS	INFO REQUEST	EM OPERAÇÃO PLENA
JEREMUNHA	POÇO 01	SEM DADOS	ASSENTAMENTO SANTO EXPEDITO	ATIVO	BOA	3,00	SEM DADOS	INFO REQUEST	EM OPERAÇÃO PLENA
JEREMUNHA	POÇO 01	SEM DADOS	ASSENTAMENTO RIACHO DO MATO	ATIVO	BOA	5,00	SEM DADOS	INFO REQUEST	EM OPERAÇÃO PLENA
JEREMUNHA	POÇO 02	SEM DADOS	ASSENTAMENTO RIACHO DO MATO	ATIVO	BOA	3,00	SEM DADOS	INFO REQUEST	EM OPERAÇÃO PLENA
JEREMUNHA	POÇO 01	SEM DADOS	ASSENTAMENTO CALUMBI	ATIVO	BOA	5,00	SEM DADOS	INFO REQUEST	EM OPERAÇÃO PLENA
JEREMUNHA	POÇO 01	SEM DADOS	POVOADO EXTREMA	ATIVO	BOA	SEM DADOS	SEM DADOS	INFO REQUEST	EM OPERAÇÃO PLENA

MUNICÍPIO	NOME DO ATIVO	EQUIPAMENTO	ENDEREÇO	SITUAÇÃO	CONDIÇÃO	VAZÃO (L/S)	POTÊNCIA (CV)	FONTE DOS DADOS	OBSERVAÇÕES
JEREMUNHA	POÇO 01	SEM DADOS	POVOADO ARTUR PASSOS	ATIVO	BOA	5,00	SEM DADOS	INFO REQUEST	EM OPERAÇÃO PLENA
JEREMUNHA	POÇO 02	SEM DADOS	POVOADO ARTUR PASSOS	ATIVO	BOA	5,00	SEM DADOS	INFO REQUEST	EM OPERAÇÃO PLENA
JEREMUNHA	POÇO 01	SEM DADOS	LOCALIDADE SITIO	ATIVO	BOA	5,00	SEM DADOS	INFO REQUEST	EM OPERAÇÃO PLENA
JEREMUNHA	POÇO 01	SEM DADOS	LOCALIDADE TRAIRA	ATIVO	BOA	5,00	SEM DADOS	INFO REQUEST	EM OPERAÇÃO PLENA
JERUMENHA	SEM DADOS	SEM DADOS	POVOADO ASSENTAMENTO SÃO CAMILO - CENTRO	ATIVO	NÃO INFORMADO	SEM DADOS	SEM DADOS	PMSB	
JERUMENHA	SEM DADOS	SEM DADOS	POVOADO ASSENTAMENTO SÃO CAMILO - CENTRO	ATIVO	NÃO INFORMADO	SEM DADOS	SEM DADOS	PMSB	
JERUMENHA	SEM DADOS	SEM DADOS	POVOADO ASSENTAMENTO SÃO CAMILO - CATAVENTO 1	ATIVO	NÃO INFORMADO	SEM DADOS	SEM DADOS	PMSB	
JERUMENHA	SEM DADOS	SEM DADOS	POVOADO ASSENTAMENTO SÃO CAMILO - CATAVENTO 2	ATIVO	NÃO INFORMADO	SEM DADOS	SEM DADOS	PMSB	
JERUMENHA	SEM DADOS	SEM DADOS	POVOADO ASSENTAMENTO SÃO CAMILO - SÃO CAMILO	ATIVO	NÃO INFORMADO	SEM DADOS	SEM DADOS	PMSB	
JERUMENHA	SEM DADOS	SEM DADOS	POVOADO SANTO EXPEDITO	ATIVO	NÃO INFORMADO	SEM DADOS	SEM DADOS	PMSB	
JERUMENHA	SEM DADOS	SEM DADOS	POVOADO DE EXTREMA	ATIVO	NÃO INFORMADO	SEM DADOS	SEM DADOS	PMSB	
JERUMENHA	SEM DADOS	SEM DADOS	POVOADO DE MOBRASA	ATIVO	NÃO INFORMADO	SEM DADOS	SEM DADOS	PMSB	
LANDRI SALES	POÇO 01	SEM DADOS	POVOADO JOSHULDA NEIVA	ATIVO	BOA	13,89	SEM DADOS	INFO REQUEST	
LANDRI SALES	POÇO 02	SEM DADOS	LOCALIDADE PIEDADE	ATIVO	BOA	13,89	SEM DADOS	INFO REQUEST	
LANDRI SALES	POÇO 03	SEM DADOS	ASSENTAMENTO SÃO BENEDITO	ATIVO	BOA	13,89	SEM DADOS	INFO REQUEST	

MUNICÍPIO	NOME DO ATIVO	EQUIPAMENTO	ENDEREÇO	SITUAÇÃO	CONDIÇÃO	VAZÃO (L/S)	POTÊNCIA (CV)	FONTE DOS DADOS	OBSERVAÇÕES
LANDRI SALES	POÇO 04	SEM DADOS	ASSENTAMENTO VEREDAS I	ATIVO	BOA	13,89	SEM DADOS	INFO REQUEST	
LANDRI SALES	POÇO 05/POÇO 06	SEM DADOS	ASSENTAMENTO VEREDAS II	ATIVO	BOA	27,78	SEM DADOS	INFO REQUEST	
LANDRI SALES	POÇO 07	SEM DADOS	ASSENTAMENTO REGALO	ATIVO	BOA	13,89	SEM DADOS	INFO REQUEST	
LANDRI SALES	POÇO 08	SEM DADOS	LOCALIDADE TABOCA	ATIVO	BOA	22,22	SEM DADOS	INFO REQUEST	
LANDRI SALES	POÇO 09	SEM DADOS	LOCALIDADE BONITO	ATIVO	BOA	13,89	SEM DADOS	INFO REQUEST	
LANDRI SALES	POÇO 10	SEM DADOS	ASSENTAMENTO VALE DO PRATA	ATIVO	BOA	13,89	SEM DADOS	INFO REQUEST	
LANDRI SALES	SEM DADOS	BOMBA	ASSENTAMENTO VEREDAS I	INATIVO	NÃO INFORMADO	SEM DADOS	SEM DADOS	PMSB	
LANDRI SALES	SEM DADOS	BOMBA	ASSENTAMENTO VEREDAS II	INATIVO	NÃO INFORMADO	SEM DADOS	SEM DADOS	PMSB	
LANDRI SALES	SEM DADOS	BOMBA	ASSENTAMENTO VEREDAS II	ATIVO	NÃO INFORMADO	2,77	SEM DADOS	PMSB	
MANOEL EMÍDIO	POÇO CALDEIRÃO	SEM DADOS	COMUNIDADE CALDEIRÃO	ATIVO	BOA	1,39	SEM DADOS	INFO REQUEST	EM OPERAÇÃO PLENA
MANOEL EMÍDIO	POÇO SÃO DIMAS	SEM DADOS	COMUNIDADE SÃO DIMAS	ATIVO	BOA	1,94	SEM DADOS	INFO REQUEST	EM OPERAÇÃO PLENA
MANOEL EMÍDIO	POÇO BOA VISTA	SEM DADOS	COMUNIDADE BOA VISTA	ATIVO	BOA	1,94	SEM DADOS	INFO REQUEST	EM OPERAÇÃO PLENA
MANOEL EMÍDIO	POÇO BARRO BRANCO	SEM DADOS	COMUNIDADE BARRO BRANCO	INATIVO	NÃO INFORMADO	2,50	SEM DADOS	INFO REQUEST	DESATIVADO (ATIVAÇÃO NECESSÁRIA PARA O FUNCIONAMENTO INTEGRAL DO SISTEMA)
MANOEL EMÍDIO	POÇO VALE	SEM DADOS	COMUNIDADE VALE	ATIVO	BOA	3,33	SEM DADOS	INFO REQUEST	EM OPERAÇÃO PLENA
MANOEL EMÍDIO	POÇO TINGUINS	SEM DADOS	COMUNIDADE TINGUINS	ATIVO	BOA	2,78	SEM DADOS	INFO REQUEST	EM OPERAÇÃO PLENA
MANOEL EMÍDIO	POÇO CANCELA	SEM DADOS	COMUNIDADE CANCELA	ATIVO	BOA	1,94	SEM DADOS	INFO REQUEST	EM OPERAÇÃO PLENA
MANOEL EMÍDIO	POÇO RECREIO DE BAIXO	SEM DADOS	COMUNIDADE RECREIO DE BAIXO	ATIVO	BOA	4,17	SEM DADOS	INFO REQUEST	EM OPERAÇÃO PLENA

MUNICÍPIO	NOME DO ATIVO	EQUIPAMENTO	ENDEREÇO	SITUAÇÃO	CONDIÇÃO	VAZÃO (L/S)	POTÊNCIA (CV)	FONTE DOS DADOS	OBSERVAÇÕES
MANOEL EMÍDIO	POÇO BEBEDOURO	SEM DADOS	COMUNIDADE BEBEDOURO	ATIVO	BOA	2,78	SEM DADOS	INFO REQUEST	EM OPERAÇÃO PLENA
MANOEL EMÍDIO	POÇO BREJINHO	SEM DADOS	COMUNIDADE BREJINHO	ATIVO	BOA	41,67	SEM DADOS	INFO REQUEST	EM OPERAÇÃO PLENA
MANOEL EMÍDIO	POÇO RECREIO	SEM DADOS	COMUNIDADE RECREIO SEDE	ATIVO	BOA	4,17	SEM DADOS	INFO REQUEST	EM OPERAÇÃO PLENA
MANOEL EMÍDIO	POÇO RECREIO 2	SEM DADOS	COMUNIDADE RECREIO SEDE	ATIVO	BOA	4,17	SEM DADOS	INFO REQUEST	EM OPERAÇÃO PLENA
MANOEL EMÍDIO	POÇO HORTO	SEM DADOS	COMUNIDADE HORTO	ATIVO	BOA	1,94	SEM DADOS	INFO REQUEST	EM OPERAÇÃO PLENA
MANOEL EMÍDIO	POÇO COQUEIRO	SEM DADOS	COMUNIDAD COQUEIRO	ATIVO	BOA	4,17	SEM DADOS	INFO REQUEST	EM OPERAÇÃO PLENA
MANOEL EMÍDIO	POÇO EXTREMA	SEM DADOS	COMUNIDAD EXTREMA	ATIVO	BOA	3,33	SEM DADOS	INFO REQUEST	EM OPERAÇÃO PLENA
MANOEL EMÍDIO	POÇO MARAVILHA	SEM DADOS	COMUNIDADE MARAVILHA	ATIVO	BOA	2,78	SEM DADOS	INFO REQUEST	EM OPERAÇÃO PLENA
MANOEL EMÍDIO	POÇO MARAVILHA 2	SEM DADOS	COMUNIDADE MARAVILHA	ATIVO	BOA	2,78	SEM DADOS	INFO REQUEST	EM OPERAÇÃO PLENA
MANOEL EMÍDIO	POÇO PÉ DO MORRO	SEM DADOS	COMUNIDADE PÉ DO MORRO	ATIVO	BOA	2,78	SEM DADOS	INFO REQUEST	EM OPERAÇÃO PLENA
MANOEL EMÍDIO	POÇO PONTE	SEM DADOS	COMUNIDADE PONTE	ATIVO	BOA	3,33	SEM DADOS	INFO REQUEST	EM OPERAÇÃO PLENA
MANOEL EMÍDIO	POÇO CAXÉ	SEM DADOS	COMUNIDADE CAXÉ	ATIVO	BOA	2,22	SEM DADOS	INFO REQUEST	EM OPERAÇÃO PLENA
MANOEL EMÍDIO	POÇO AGUA BRANCA	SEM DADOS	COMUNIDADE AGUA BRANCA	ATIVO	BOA	3,33	SEM DADOS	INFO REQUEST	EM OPERAÇÃO PLENA
MANOEL EMÍDIO	POÇO AGUA BRANCA 2	SEM DADOS	COMUNIDADE AGUA BRANCA	ATIVO	BOA	4,17	SEM DADOS	INFO REQUEST	EM OPERAÇÃO PLENA
MANOEL EMÍDIO	POÇO REMANSO	SEM DADOS	COMUNIDADE REMANSO	ATIVO	BOA	2,78	SEM DADOS	INFO REQUEST	EM OPERAÇÃO PLENA
MANOEL EMÍDIO	POÇO ESCURA	SEM DADOS	COMUNIDADE ESCURA	ATIVO	BOA	3,33	SEM DADOS	INFO REQUEST	EM OPERAÇÃO PLENA
MANOEL EMÍDIO	POÇO CORRENTE VALTO	SEM DADOS	COMUNIDADE CORRENTE DAS FLORES	ATIVO	BOA	2,78	SEM DADOS	INFO REQUEST	EM OPERAÇÃO PLENA
MANOEL EMÍDIO	POÇO COORENTE BORGES	SEM DADOS	COMUNIDADE CORRENTE DAS FLORES	ATIVO	BOA	3,33	SEM DADOS	INFO REQUEST	EM OPERAÇÃO PLENA
MANOEL EMÍDIO	POÇO CORRENTE MOREIRA	SEM DADOS	COMUNIDADE CORRENTE DAS FLORES	ATIVO	BOA	4,17	SEM DADOS	INFO REQUEST	EM OPERAÇÃO PLENA

MUNICÍPIO	NOME DO ATIVO	EQUIPAMENTO	ENDEREÇO	SITUAÇÃO	CONDIÇÃO	VAZÃO (L/S)	POTÊNCIA (CV)	FONTE DOS DADOS	OBSERVAÇÕES
MANOEL EMÍDIO	SEM DADOS	BOMBA	POVOADO DE EXTREMA	ATIVO	NÃO INFORMADO	2,78	3,50	PMSB	
MANOEL EMÍDIO	SEM DADOS	BOMBA	COMUNIDADE POR DO SOL	ATIVO	NÃO INFORMADO	4,17	7,50	PMSB	
MANOEL EMÍDIO	SEM DADOS	BOMBA	POVOADO DE BEBEDOURO 1	ATIVO	NÃO INFORMADO	1,11	1,50	PMSB	
MANOEL EMÍDIO	SEM DADOS	BOMBA	POVOADO DE CASULO	ATIVO	NÃO INFORMADO	2,78	3,50	PMSB	
MANOEL EMÍDIO	SEM DADOS	BOMBA	POVOADO DE CASULO	ATIVO	NÃO INFORMADO	4,17	7,50	PMSB	
MANOEL EMÍDIO	SEM DADOS	BOMBA	POVOADO CORRENTE DOS MOREIRAS	ATIVO	NÃO INFORMADO	2,22	2,50	PMSB	
MANOEL EMÍDIO	SEM DADOS	BOMBA	POVOADO VÃO DO TUCUM	ATIVO	NÃO INFORMADO	2,22	2,50	PMSB	
MARCOS PARENTE	POÇO DO JUNCO	SEM DADOS	LOCALIDADE JUNCO	ATIVO	BOA	0,39	SEM DADOS	INFO REQUEST	
MARCOS PARENTE	POÇO DO PARACATI	SEM DADOS	LOCALIDADE PARACATI	ATIVO	BOA	0,39	SEM DADOS	INFO REQUEST	
MARCOS PARENTE	POÇO DOS PEREIRO	SEM DADOS	LOCALIDADE PEREIRO	ATIVO	BOA	0,39	SEM DADOS	INFO REQUEST	
MARCOS PARENTE	POÇO DO BARREIRO PRETO	SEM DADOS	LOCALIDADE BARREIRO PRETO	ATIVO	BOA	0,39	SEM DADOS	INFO REQUEST	
MARCOS PARENTE	POÇO DO COQUEIRO	SEM DADOS	LOCALIDADE COQUEIRO	ATIVO	BOA	0,39	SEM DADOS	INFO REQUEST	
MARCOS PARENTE	POÇO DA SERRA LAGOA DO CABO	SEM DADOS	LOCALIDADE SERRA LAGOA DO CABO	ATIVO	BOA	0,39	SEM DADOS	INFO REQUEST	
MARCOS PARENTE	POÇO DA SERRA	SEM DADOS	LOCALIDADE SERRA	ATIVO	BOA	0,39	SEM DADOS	INFO REQUEST	
MARCOS PARENTE	POÇO DO OLHO D'ÁGUA SECO	SEM DADOS	LOCALIDADE OLHO D'ÁGUA SECO	ATIVO	BOA	0,39	SEM DADOS	INFO REQUEST	
MARCOS PARENTE	POÇO DO TIMBÓ	SEM DADOS	LOCALIDADE TIMBÓ	ATIVO	BOA	0,39	SEM DADOS	INFO REQUEST	
MARCOS PARENTE	POÇO DA VILA COTIA	SEM DADOS	LOCALIDADE VILA COTIA	ATIVO	BOA	0,39	SEM DADOS	INFO REQUEST	
MARCOS PARENTE	POÇO DO RECANTO	SEM DADOS	LOCALIDADE RECANTO	ATIVO	BOA	0,39	SEM DADOS	INFO REQUEST	
MARCOS PARENTE	POÇO DA MULATINHA	SEM DADOS	LOCALIDADE MULATINHA	ATIVO	BOA	0,39	SEM DADOS	INFO REQUEST	

MUNICÍPIO	NOME DO ATIVO	EQUIPAMENTO	ENDEREÇO	SITUAÇÃO	CONDIÇÃO	VAZÃO (L/S)	POTÊNCIA (CV)	FONTE DOS DADOS	OBSERVAÇÕES
MARCOS PARENTE	POÇO DO MARCENEIRO	SEM DADOS	LOCALIDADE MARCENEIRO	ATIVO	BOA	0,39	SEM DADOS	INFO REQUEST	
MARCOS PARENTE	POÇO DA CANA BRAVA	SEM DADOS	LOCALIDADE CANA BRAVA	ATIVO	BOA	0,39	SEM DADOS	INFO REQUEST	
MARCOS PARENTE	POÇO DO MORCEGO	SEM DADOS	LOCALIDADE MORCEGO	ATIVO	BOA	0,39	SEM DADOS	INFO REQUEST	
MARCOS PARENTE	POÇO DA TABOCAS	SEM DADOS	LOCALIDADE TABOCAS	ATIVO	BOA	0,39	SEM DADOS	INFO REQUEST	
MARCOS PARENTE	POÇO DO ESCONDIDO	SEM DADOS	LOCALIDADE ESCONDIDO	ATIVO	BOA	0,39	SEM DADOS	INFO REQUEST	
MARCOS PARENTE	POÇO DO BURITI CORTADO	SEM DADOS	LOCALIDADE BURITI CORTADO	ATIVO	BOA	0,39	SEM DADOS	INFO REQUEST	
MARCOS PARENTE	POÇO DO CALDEIRÃO DOS ROCHA	SEM DADOS	LOCALIDADE CALDEIRÃO DOS ROCHA	ATIVO	BOA	0,39	SEM DADOS	INFO REQUEST	
MARCOS PARENTE	POÇO 1	SEM DADOS	COMUNIDADE PARACATI	ATIVO	BOA	1,67	SEM DADOS	INFO REQUEST	
MARCOS PARENTE	POÇO 2	SEM DADOS	COMUNIDADE JUNCO	ATIVO	BOA	2,22	SEM DADOS	INFO REQUEST	
MARCOS PARENTE	POÇO 3	SEM DADOS	COMUNIDADE COQUEIRO	ATIVO	BOA	4,44	SEM DADOS	INFO REQUEST	
MARCOS PARENTE	POÇO 4	SEM DADOS	COMUNIDADE BAIXA DO REGO	ATIVO	BOA	0,69	SEM DADOS	INFO REQUEST	
MARCOS PARENTE	POÇO 5	SEM DADOS	COMUNIDADE BARREIRO PRETO	ATIVO	BOA	2,78	SEM DADOS	INFO REQUEST	
MARCOS PARENTE	POÇO 6	SEM DADOS	COMUNIDADE PEREIOS	ATIVO	BOA	2,22	SEM DADOS	INFO REQUEST	
MARCOS PARENTE	POÇO 7	SEM DADOS	COMUNIDADE COTIA SERRA	ATIVO	BOA	1,39	SEM DADOS	INFO REQUEST	
MARCOS PARENTE	POÇO 8	SEM DADOS	COMUNIDADE TIMBO	ATIVO	BOA	2,50	SEM DADOS	INFO REQUEST	
MARCOS PARENTE	POÇO 9	SEM DADOS	COMUNIDADE OLHO DAGUA SECO	SEM DADOS	NÃO INFORMADO	SEM DADOS	SEM DADOS	INFO REQUEST	
MARCOS PARENTE	POÇO 10	SEM DADOS	COMUNIDADE RECANTO	ATIVO	BOA	SEM DADOS	SEM DADOS	INFO REQUEST	

MUNICÍPIO	NOME DO ATIVO	EQUIPAMENTO	ENDEREÇO	SITUAÇÃO	CONDIÇÃO	VAZÃO (L/S)	POTÊNCIA (CV)	FONTE DOS DADOS	OBSERVAÇÕES
MARCOS PARENTE	POÇO 11	SEM DADOS	COMUNIDADE SERRA LAGOA DO CABO	ATIVO	BOA	SEM DADOS	SEM DADOS	INFO REQUEST	
MARCOS PARENTE	POÇO 12	SEM DADOS	COMUNIDADE SERRA DA IRENE BRANCA	SEM DADOS	NÃO INFORMADO	SEM DADOS	SEM DADOS	INFO REQUEST	
MARCOS PARENTE	POÇO 13	SEM DADOS	COMUNIDADE PEREIRO 2	SEM DADOS	NÃO INFORMADO	SEM DADOS	SEM DADOS	INFO REQUEST	
MARCOS PARENTE	POÇO 14	SEM DADOS	COMUNIDADE MULATINHA	ATIVO	BOA	SEM DADOS	SEM DADOS	INFO REQUEST	
MARCOS PARENTE	POÇO 15	SEM DADOS	COMUNIDADE CALDEIRAO DOS ROCHA	ATIVO	BOA	SEM DADOS	SEM DADOS	INFO REQUEST	
MARCOS PARENTE	POÇO 16	SEM DADOS	COMUNIDADE TABOCA	ATIVO	BOA	SEM DADOS	SEM DADOS	INFO REQUEST	
MARCOS PARENTE	POÇO 17	SEM DADOS	COMUNIDADE MARCENEIRO	ATIVO	BOA	SEM DADOS	SEM DADOS	INFO REQUEST	
MARCOS PARENTE	POÇO 18	SEM DADOS	COMUNIDADE BARRA DA JOELMA	ATIVO	BOA	SEM DADOS	SEM DADOS	INFO REQUEST	
MARCOS PARENTE	POÇO 19	SEM DADOS	COMUNIDADE MORCEGO	ATIVO	BOA	SEM DADOS	SEM DADOS	INFO REQUEST	
MARCOS PARENTE	POÇO 20	SEM DADOS	COMUNIDADE CANA BRAVA	ATIVO	BOA	SEM DADOS	SEM DADOS	INFO REQUEST	
MONTE ALEGRE DO PIAUÍ	N° 04	BOMBA	POVOADO SÃO DIMAS	ATIVO	NÃO INFORMADO	2,77	5,50	PMSB	
MONTE ALEGRE DO PIAUÍ	N° 05	BOMBA	POVOADO SÃO DIMAS	ATIVO	NÃO INFORMADO	1,94	3,00	PMSB	
MONTE ALEGRE DO PIAUÍ	N° 06	BOMBA	POVOADO REGALO	ATIVO	NÃO INFORMADO	3,33	5,00	PMSB	
MONTE ALEGRE DO PIAUÍ	N° 07	BOMBA	POVOADO PAUS	ATIVO	NÃO INFORMADO	1,38	1,50	PMSB	
MONTE ALEGRE DO PIAUÍ	N° 08	BOMBA	POVOADO PAUS	ATIVO	NÃO INFORMADO	2,77	5,50	PMSB	
MONTE ALEGRE DO PIAUÍ	N° 09	BOMBA	POVOADO PAUS	ATIVO	NÃO INFORMADO	2,22	3,00	PMSB	
MONTE ALEGRE DO PIAUÍ	N° 10	BOMBA	LOCALIDADE SERRINHA	ATIVO	NÃO INFORMADO	1,66	3,00	PMSB	
MONTE ALEGRE DO PIAUÍ	N° 11	BOMBA	LOCALIDADE SERRINHA	ATIVO	NÃO INFORMADO	2,50	5,50	PMSB	
MONTE ALEGRE DO PIAUÍ	N° 12	BOMBA	LOCALIDADE INGAZEIRA	ATIVO	NÃO INFORMADO	2,77	3,00	PMSB	
MONTE ALEGRE DO PIAUÍ	N° 13	BOMBA	LOCALIDADE JABURU	ATIVO	NÃO INFORMADO	2,22	3,00	PMSB	
MORRO CABEÇA NO TEMPO	POÇO 01	SEM DADOS	GUAIPABA	ATIVO	BOA	0,83	SEM DADOS	INFO REQUEST	

MUNICÍPIO	NOME DO ATIVO	EQUIPAMENTO	ENDEREÇO	SITUAÇÃO	CONDIÇÃO	VAZÃO (L/S)	POTÊNCIA (CV)	FONTE DOS DADOS	OBSERVAÇÕES
MORRO CABEÇA NO TEMPO	POÇO 02	SEM DADOS	GUAIPABA	ATIVO	BOA	0,56	SEM DADOS	INFO REQUEST	
MORRO CABEÇA NO TEMPO	POÇO 03	SEM DADOS	ARROZ	ATIVO	BOA	0,42	SEM DADOS	INFO REQUEST	
MORRO CABEÇA NO TEMPO	POÇO 04	SEM DADOS	ARROZ	ATIVO	BOA	0,56	SEM DADOS	INFO REQUEST	
MORRO CABEÇA NO TEMPO	N° 11	BOMBA	POVOADO DESEJADO - POÇO DA QUADRA	ATIVO	NÃO INFORMADO	0,83	1,00	PMSB	
MORRO CABEÇA NO TEMPO	N° 12	BOMBA	POVOADO DESEJADO - POÇO JOÃO ALUMÍNIO	ATIVO	NÃO INFORMADO	0,69	1,00	PMSB	
MORRO CABEÇA NO TEMPO	N° 13	BOMBA	POVOADO DESEJADO - POÇO UNIDADE ESCOLAR	ATIVO	NÃO INFORMADO	0,27	1,00	PMSB	
MORRO CABEÇA NO TEMPO	N° 14	BOMBA	POVOADO BAIXÃO DA QUIXABA	ATIVO	NÃO INFORMADO	0,83	1,50	PMSB	
MORRO CABEÇA NO TEMPO	N° 15	BOMBA	POVOADO CAJUEIRO	ATIVO	NÃO INFORMADO	0,69	1,50	PMSB	
MORRO CABEÇA NO TEMPO	N° 16	BOMBA	POVOADO CRUZ	ATIVO	NÃO INFORMADO	0,83	1,50	PMSB	
MORRO CABEÇA NO TEMPO	N° 17	BOMBA	POVOADO GUAIPABA	INATIVO	NÃO INFORMADO	0,55	1,00	PMSB	
MORRO CABEÇA NO TEMPO	N° 17 A	BOMBA	LAGOA DO ARROZ	ATIVO	NÃO INFORMADO	0,69	1,00	PMSB	
MORRO CABEÇA NO TEMPO	N° 18	BOMBA	LAGOA DO ARROZ	ATIVO	NÃO INFORMADO	SEM DADOS	SEM DADOS	PMSB	
MORRO CABEÇA NO TEMPO	N° 19	BOMBA	LAGOA DO ARROZ	ATIVO	NÃO INFORMADO	0,55	1,00	PMSB	
MORRO CABEÇA NO TEMPO	N° 20	BOMBA	LAGOA DO ARROZ	ATIVO	NÃO INFORMADO	0,83	1,00	PMSB	
NAZARÉ DO PIAUÍ	SEM DADOS	BOMBA	ASSENTAMENTO VILA MARQUES	ATIVO	MODERADA	SEM DADOS	1,50	PMSB	LOCAL ABERTO SEM QUALQUER TIPO DE PROTEÇÃO CONTRA A ENTRADA DE ESTRANHOS E ANIMAIS
PAES LANDIM	N° 05	BOMBA	POVOADO CAIÇARA	ATIVO	NÃO INFORMADO	SEM DADOS	SEM DADOS	PMSB	
PAJEÚ DO PIAUÍ	POÇO RURAL 1	SEM DADOS	ZONA RURAL	ATIVO	BOA	5,00	SEM DADOS	INFO REQUEST	
PAJEÚ DO PIAUÍ	POÇO RURAL 2	SEM DADOS	ZONA RURAL	ATIVO	BOA	5,00	SEM DADOS	INFO REQUEST	
PAJEÚ DO PIAUÍ	POÇO RURAL 3	SEM DADOS	ZONA RURAL	ATIVO	BOA	5,00	SEM DADOS	INFO REQUEST	
PAJEÚ DO PIAUÍ	POÇO RURAL 4	SEM DADOS	ZONA RURAL	ATIVO	BOA	4,17	SEM DADOS	INFO REQUEST	
PAJEÚ DO PIAUÍ	POÇO RURAL 5	SEM DADOS	ZONA RURAL	ATIVO	BOA	5,00	SEM DADOS	INFO REQUEST	
PAJEÚ DO PIAUÍ	POÇO RURAL 6	SEM DADOS	ZONA RURAL	ATIVO	BOA	5,00	SEM DADOS	INFO REQUEST	

MUNICÍPIO	NOME DO ATIVO	EQUIPAMENTO	ENDEREÇO	SITUAÇÃO	CONDIÇÃO	VAZÃO (L/S)	POTÊNCIA (CV)	FONTE DOS DADOS	OBSERVAÇÕES
PAJEÚ DO PIAUÍ	POÇO RURAL 7	SEM DADOS	ZONA RURAL	ATIVO	BOA	5,00	SEM DADOS	INFO REQUEST	
PAJEÚ DO PIAUÍ	POÇO RURAL 8	SEM DADOS	ZONA RURAL	ATIVO	BOA	4,17	SEM DADOS	INFO REQUEST	
PAJEÚ DO PIAUÍ	POÇO RURAL 9	SEM DADOS	ZONA RURAL	ATIVO	BOA	4,17	SEM DADOS	INFO REQUEST	
PAJEÚ DO PIAUÍ	POÇO RURAL 10	SEM DADOS	ZONA RURAL	ATIVO	BOA	4,17	SEM DADOS	INFO REQUEST	
PAJEÚ DO PIAUÍ	POÇO RURAL 11	SEM DADOS	ZONA RURAL	ATIVO	BOA	4,17	SEM DADOS	INFO REQUEST	
PAJEÚ DO PIAUÍ	POÇO RURAL 12	SEM DADOS	ZONA RURAL	ATIVO	BOA	4,17	SEM DADOS	INFO REQUEST	
PAJEÚ DO PIAUÍ	POÇO RURAL 13	SEM DADOS	ZONA RURAL	ATIVO	BOA	4,17	SEM DADOS	INFO REQUEST	
PAJEÚ DO PIAUÍ	POÇO RURAL 14	SEM DADOS	ZONA RURAL	ATIVO	BOA	4,17	SEM DADOS	INFO REQUEST	
PAJEÚ DO PIAUÍ	POÇO RURAL 15	SEM DADOS	ZONA RURAL	ATIVO	BOA	4,17	SEM DADOS	INFO REQUEST	
PAJEÚ DO PIAUÍ	POÇO RURAL 16	SEM DADOS	ZONA RURAL	ATIVO	BOA	5,00	SEM DADOS	INFO REQUEST	
PAJEÚ DO PIAUÍ	POÇO RURAL 17	SEM DADOS	ZONA RURAL	ATIVO	BOA	5,00	SEM DADOS	INFO REQUEST	
PAJEÚ DO PIAUÍ	POÇO RURAL 18	SEM DADOS	ZONA RURAL	ATIVO	BOA	5,00	SEM DADOS	INFO REQUEST	
PAJEÚ DO PIAUÍ	POÇO RURAL 19	SEM DADOS	ZONA RURAL	ATIVO	BOA	5,00	SEM DADOS	INFO REQUEST	
PAJEÚ DO PIAUÍ	POÇO RURAL 20	SEM DADOS	ZONA RURAL	ATIVO	BOA	5,00	SEM DADOS	INFO REQUEST	
PAJEÚ DO PIAUÍ	POÇO RURAL 21	SEM DADOS	ZONA RURAL	ATIVO	BOA	5,00	SEM DADOS	INFO REQUEST	
PAJEÚ DO PIAUÍ	POÇO RURAL 22	SEM DADOS	ZONA RURAL	ATIVO	BOA	5,00	SEM DADOS	INFO REQUEST	
PAJEÚ DO PIAUÍ	POÇO RURAL 23	SEM DADOS	ZONA RURAL	ATIVO	BOA	5,00	SEM DADOS	INFO REQUEST	
PAJEÚ DO PIAUÍ	POÇO RURAL 24	SEM DADOS	ZONA RURAL	ATIVO	BOA	5,00	SEM DADOS	INFO REQUEST	
PAJEÚ DO PIAUÍ	POÇO RURAL 25	SEM DADOS	ZONA RURAL	ATIVO	BOA	5,00	SEM DADOS	INFO REQUEST	
PAJEÚ DO PIAUÍ	POÇO RURAL 26	SEM DADOS	ZONA RURAL	ATIVO	BOA	5,00	SEM DADOS	INFO REQUEST	
PAJEÚ DO PIAUÍ	POÇO RURAL 27	SEM DADOS	ZONA RURAL	ATIVO	BOA	5,00	SEM DADOS	INFO REQUEST	
PAJEÚ DO PIAUÍ	POÇO RURAL 28	SEM DADOS	ZONA RURAL	ATIVO	BOA	5,00	SEM DADOS	INFO REQUEST	
PAJEÚ DO PIAUÍ	POÇO RURAL 29	SEM DADOS	ZONA RURAL	ATIVO	BOA	4,17	SEM DADOS	INFO REQUEST	
PAJEÚ DO PIAUÍ	POÇO RURAL 30	SEM DADOS	ZONA RURAL	ATIVO	BOA	4,17	SEM DADOS	INFO REQUEST	
PAJEÚ DO PIAUÍ	POÇO RURAL 31	SEM DADOS	ZONA RURAL	ATIVO	BOA	4,17	SEM DADOS	INFO REQUEST	
PAJEÚ DO PIAUÍ	POÇO RURAL 32	SEM DADOS	ZONA RURAL	ATIVO	BOA	4,17	SEM DADOS	INFO REQUEST	
PAJEÚ DO PIAUÍ	POÇO RURAL 33	SEM DADOS	ZONA RURAL	ATIVO	BOA	4,17	SEM DADOS	INFO REQUEST	

MUNICÍPIO	NOME DO ATIVO	EQUIPAMENTO	ENDEREÇO	SITUAÇÃO	CONDIÇÃO	VAZÃO (L/S)	POTÊNCIA (CV)	FONTE DOS DADOS	OBSERVAÇÕES
PAJEÚ DO PIAUÍ	POÇO RURAL 34	SEM DADOS	ZONA RURAL	ATIVO	BOA	4,17	SEM DADOS	INFO REQUEST	
PAJEÚ DO PIAUÍ	POÇO RURAL 35	SEM DADOS	ZONA RURAL	ATIVO	BOA	5,00	SEM DADOS	INFO REQUEST	
PAJEÚ DO PIAUÍ	POÇO RURAL 36	SEM DADOS	ZONA RURAL	ATIVO	BOA	5,00	SEM DADOS	INFO REQUEST	
PAJEÚ DO PIAUÍ	POÇO RURAL 37	SEM DADOS	ZONA RURAL	ATIVO	BOA	5,00	SEM DADOS	INFO REQUEST	
PAJEÚ DO PIAUÍ	POÇO RURAL 38	SEM DADOS	ZONA RURAL	ATIVO	BOA	5,00	SEM DADOS	INFO REQUEST	
PAJEÚ DO PIAUÍ	POÇO RURAL 39	SEM DADOS	ZONA RURAL	ATIVO	BOA	5,00	SEM DADOS	INFO REQUEST	
PAJEÚ DO PIAUÍ	POÇO RURAL 40	SEM DADOS	ZONA RURAL	ATIVO	BOA	5,00	SEM DADOS	INFO REQUEST	
PAJEÚ DO PIAUÍ	POÇO RURAL 41	SEM DADOS	ZONA RURAL	ATIVO	BOA	5,00	SEM DADOS	INFO REQUEST	
PAJEÚ DO PIAUÍ	POÇO RURAL 42	SEM DADOS	ZONA RURAL	ATIVO	BOA	5,00	SEM DADOS	INFO REQUEST	
PAJEÚ DO PIAUÍ	POÇO RURAL 43	SEM DADOS	ZONA RURAL	ATIVO	BOA	5,00	SEM DADOS	INFO REQUEST	
PAJEÚ DO PIAUÍ	POÇO RURAL 44	SEM DADOS	ZONA RURAL	ATIVO	BOA	5,00	SEM DADOS	INFO REQUEST	
PAJEÚ DO PIAUÍ	POÇO RURAL 45	SEM DADOS	ZONA RURAL	ATIVO	BOA	5,00	SEM DADOS	INFO REQUEST	
PAJEÚ DO PIAUÍ	POÇO RURAL 46	SEM DADOS	ZONA RURAL	ATIVO	BOA	5,00	SEM DADOS	INFO REQUEST	
PAJEÚ DO PIAUÍ	SEM DADOS	BOMBA	COMUNIDADE NOVA ESPERANÇA	ATIVO	NÃO INFORMADO	5,00	3,00	PMSB	
PAJEÚ DO PIAUÍ	SEM DADOS	BOMBA	LOCALIDADE KM 13	ATIVO	NÃO INFORMADO	4,10	8,00	PMSB	
PAJEÚ DO PIAUÍ	SEM DADOS	BOMBA	COMUNIDADE VILA CARMINA	ATIVO	NÃO INFORMADO	6,94	6,00	PMSB	
PAJEÚ DO PIAUÍ	SEM DADOS	BOMBA	LOCALIDADE DE CAJÁS	ATIVO	NÃO INFORMADO	SEM DADOS	5,00	PMSB	
PAJEÚ DO PIAUÍ	SEM DADOS	BOMBA	COMUNIDADE DE RECREIO	ATIVO	NÃO INFORMADO	SEM DADOS	8,00	PMSB	
PAJEÚ DO PIAUÍ	SEM DADOS	BOMBA	LOCALIDADE QUERO VER	ATIVO	NÃO INFORMADO	2,22	6,00	PMSB	
PAJEÚ DO PIAUÍ	SEM DADOS	BOMBA	LOCALIDADE PÉ DA LADEIRA	ATIVO	NÃO INFORMADO	1,39	2,50	PMSB	
PAJEÚ DO PIAUÍ	SEM DADOS	BOMBA	COMUNIDADE CALDEIRÃO 1	ATIVO	NÃO INFORMADO	2,22	SEM DADOS	PMSB	
PAJEÚ DO PIAUÍ	SEM DADOS	BOMBA	COMUNIDADE CALDEIRÃO 2	ATIVO	NÃO INFORMADO	SEM DADOS	SEM DADOS	PMSB	

MUNICÍPIO	NOME DO ATIVO	EQUIPAMENTO	ENDEREÇO	SITUAÇÃO	CONDIÇÃO	VAZÃO (L/S)	POTÊNCIA (CV)	FONTE DOS DADOS	OBSERVAÇÕES
PAJEÚ DO PIAUÍ	SEM DADOS	BOMBA	COMUNIDADE VILA CRUZEIRO I	ATIVO	NÃO INFORMADO	SEM DADOS	3,00	PMSB	
PALMEIRA DO PIAUÍ	N° 04	BOMBA	RUA MIGUEL LOPES, POVOADO SÃO FRANCISCO DAS CHAGAS	ATIVO	NÃO INFORMADO	2,77	SEM DADOS	PMSB	
PALMEIRA DO PIAUÍ	N° 05	BOMBA	RUA JOSÉ HONORATO, POVOADO SÃO FRANCISCO DAS CHAGAS	ATIVO	NÃO INFORMADO	1,83	SEM DADOS	PMSB	
PALMEIRA DO PIAUÍ	N° 06	BOMBA	POVOADO ALTOS	ATIVO	NÃO INFORMADO	2,77	2,00	PMSB	
PALMEIRA DO PIAUÍ	N° 07	BOMBA	POVOADO ANAJÁS	ATIVO	NÃO INFORMADO	SEM DADOS	SEM DADOS	PMSB	
PALMEIRA DO PIAUÍ	N° 08	BOMBA	POVOADO ANAJÁS	ATIVO	NÃO INFORMADO	SEM DADOS	SEM DADOS	PMSB	
PALMEIRA DO PIAUÍ	N° 09	BOMBA	POVOADO BARRA	ATIVO	NÃO INFORMADO	2,22	2,00	PMSB	
PALMEIRA DO PIAUÍ	N° 10	BOMBA	POVOADO BELO MONTE	ATIVO	NÃO INFORMADO	2,22	2,00	PMSB	
PALMEIRA DO PIAUÍ	N° 11	BOMBA	POVOADO BREJO NOVO	ATIVO	NÃO INFORMADO	SEM DADOS	SEM DADOS	PMSB	
PALMEIRA DO PIAUÍ	N° 12	BOMBA	POVOADO BREJO NOVO	ATIVO	NÃO INFORMADO	2,22	1,50	PMSB	
PALMEIRA DO PIAUÍ	N° 13	BOMBA	POVOADO COCAL	ATIVO	NÃO INFORMADO	2,77	3,00	PMSB	
PALMEIRA DO PIAUÍ	N° 14	BOMBA	POVOADO FORTALEZA	ATIVO	NÃO INFORMADO	4,16	3,00	PMSB	
PALMEIRA DO PIAUÍ	N° 15	BOMBA	POVOADO LAGOA GRANDE	ATIVO	NÃO INFORMADO	2,77	3,00	PMSB	
PALMEIRA DO PIAUÍ	N° 16	BOMBA	POVOADO MALVA	INATIVO	NÃO INFORMADO	2,22	3,00	PMSB	
PALMEIRA DO PIAUÍ	N° 17	BOMBA	POVOADO PIQUIZEIRO	ATIVO	NÃO INFORMADO	2,22	2,00	PMSB	
PALMEIRA DO PIAUÍ	N° 18	BOMBA	POVOADO SALINAS	ATIVO	NÃO INFORMADO	SEM DADOS	SEM DADOS	PMSB	
PALMEIRA DO PIAUÍ	N° 19	BOMBA	POVOADO SALINAS	ATIVO	NÃO INFORMADO	SEM DADOS	SEM DADOS	PMSB	
PALMEIRA DO PIAUÍ	N° 20	BOMBA	POVOADO SALINAS	ATIVO	NÃO INFORMADO	SEM DADOS	SEM DADOS	PMSB	
PALMEIRA DO PIAUÍ	N° 21	BOMBA	LOCALIDADE PAU DO ÓLEO	ATIVO	NÃO INFORMADO	2,77	3,00	PMSB	
PAVUSSU	POÇO 01	SEM DADOS	POÇO DA PINTADA	ATIVO	BOA	SEM DADOS	SEM DADOS	INFO REQUEST	

MUNICÍPIO	NOME DO ATIVO	EQUIPAMENTO	ENDEREÇO	SITUAÇÃO	CONDIÇÃO	VAZÃO (L/S)	POTÊNCIA (CV)	FONTE DOS DADOS	OBSERVAÇÕES
PAVUSSU	POÇO 02	SEM DADOS	POÇO DO MATANÇA	ATIVO	BOA	SEM DADOS	SEM DADOS	INFO REQUEST	
PAVUSSU	POÇO 03	SEM DADOS	POÇO DA CAIÇARA	INATIVO	NÃO INFORMADO	SEM DADOS	SEM DADOS	INFO REQUEST	ATIVACÃO NECESSÁRIA PARA O FUNCIONAMENTO INTEGRAL DO SISTEMA
PAVUSSU	POÇO 04	SEM DADOS	POÇO CIPOAL JOSE NEGUINHA	ATIVO	BOA	SEM DADOS	SEM DADOS	INFO REQUEST	
PAVUSSU	POÇO 05	SEM DADOS	POÇO CAITITU	ATIVO	BOA	SEM DADOS	SEM DADOS	INFO REQUEST	
PAVUSSU	POÇO 06	SEM DADOS	POÇO ANTONIO LUIZ XIXA	ATIVO	BOA	SEM DADOS	SEM DADOS	INFO REQUEST	
PAVUSSU	POÇO 07	SEM DADOS	POÇO TABOCAS	ATIVO	BOA	SEM DADOS	SEM DADOS	INFO REQUEST	
PAVUSSU	POÇO08	SEM DADOS	POÇO DO CAPAO	ATIVO	BOA	SEM DADOS	SEM DADOS	INFO REQUEST	
PAVUSSU	POÇO 09	SEM DADOS	POÇO DO POÇO DANTAS	ATIVO	BOA	SEM DADOS	SEM DADOS	INFO REQUEST	
PAVUSSU	POÇO10	SEM DADOS	POÇO DA MELANCIA	ATIVO	BOA	SEM DADOS	SEM DADOS	INFO REQUEST	
PAVUSSU	POÇO 11	SEM DADOS	POÇO DA MACAUBEIRA	ATIVO	BOA	SEM DADOS	SEM DADOS	INFO REQUEST	
PAVUSSU	POÇO 12	SEM DADOS	POÇO DO ALTO GRANDE	ATIVO	BOA	SEM DADOS	SEM DADOS	INFO REQUEST	
PAVUSSU	POÇO 13	SEM DADOS	POÇO SANTO ANTONIO DOS TIMOTEOS	ATIVO	BOA	SEM DADOS	SEM DADOS	INFO REQUEST	
PAVUSSU	POÇO 14	SEM DADOS	POÇO DO TABOLEIRO	ATIVO	BOA	SEM DADOS	SEM DADOS	INFO REQUEST	
PAVUSSU	CAIXA 14	SEM DADOS	SEM DADOS	ATIVO	BOA	SEM DADOS	SEM DADOS	INFO REQUEST	
PAVUSSU	POÇO 15	SEM DADOS	POÇO DO OUTRO LADO DA LAGOA	ATIVO	BOA	SEM DADOS	SEM DADOS	INFO REQUEST	
PAVUSSU	POÇO 16	SEM DADOS	POÇO DO TAPERÁ	ATIVO	BOA	SEM DADOS	SEM DADOS	INFO REQUEST	
PAVUSSU	POÇO 17	SEM DADOS	POÇO DA MATANÇA	ATIVO	BOA	SEM DADOS	SEM DADOS	INFO REQUEST	
PAVUSSU	POÇO 18	SEM DADOS	POÇO PROJETHO	ATIVO	BOA	SEM DADOS	SEM DADOS	INFO REQUEST	
PAVUSSU	POÇO 19	SEM DADOS	POÇO JATOBÁ	ATIVO	BOA	SEM DADOS	SEM DADOS	INFO REQUEST	
PAVUSSU	POÇO 20	SEM DADOS	POÇO BAIXAO DO CAJUEIRO	ATIVO	BOA	SEM DADOS	SEM DADOS	INFO REQUEST	
PAVUSSU	POÇO 21	SEM DADOS	POÇO CANTO DAS PORTEIRA	ATIVO	BOA	SEM DADOS	SEM DADOS	INFO REQUEST	

MUNICÍPIO	NOME DO ATIVO	EQUIPAMENTO	ENDEREÇO	SITUAÇÃO	CONDIÇÃO	VAZÃO (L/S)	POTÊNCIA (CV)	FONTE DOS DADOS	OBSERVAÇÕES
PAVUSSU	POÇO 22	SEM DADOS	POÇO BAIXA ESCURA	ATIVO	BOA	SEM DADOS	SEM DADOS	INFO REQUEST	
PAVUSSU	POÇO 23	SEM DADOS	POÇO MALHADINHA	ATIVO	BOA	SEM DADOS	SEM DADOS	INFO REQUEST	
PAVUSSU	POÇO 24	SEM DADOS	POÇO CIPOAL	ATIVO	BOA	SEM DADOS	SEM DADOS	INFO REQUEST	
PAVUSSU	POÇO 25	SEM DADOS	POÇO JOAO REIS XIXÁ	ATIVO	BOA	SEM DADOS	SEM DADOS	INFO REQUEST	
PAVUSSU	POÇO 26	SEM DADOS	POÇO DOMINGO ROXO ALTO GRANDE	ATIVO	BOA	SEM DADOS	SEM DADOS	INFO REQUEST	
PAVUSSU	POÇO 27	SEM DADOS	POÇO MUNDICO BIÁ PINTADA	ATIVO	BOA	SEM DADOS	SEM DADOS	INFO REQUEST	
PAVUSSU	POÇO 28	SEM DADOS	POÇO MANGABEIRA	ATIVO	BOA	SEM DADOS	SEM DADOS	INFO REQUEST	
PAVUSSU	POÇO 29	SEM DADOS	POÇO CIPÓ	ATIVO	BOA	SEM DADOS	SEM DADOS	INFO REQUEST	
PAVUSSU	POÇO 30	SEM DADOS	POÇO BAIXA ESCURA	ATIVO	BOA	SEM DADOS	SEM DADOS	INFO REQUEST	
PAVUSSU	POÇO 31	SEM DADOS	POÇO TABOCAS	ATIVO	BOA	SEM DADOS	SEM DADOS	INFO REQUEST	
PAVUSSU	POÇO 32	SEM DADOS	POÇO SANTO ANTONIO	ATIVO	BOA	SEM DADOS	SEM DADOS	INFO REQUEST	
PAVUSSU	POÇO 33	SEM DADOS	POÇO SITIO	ATIVO	BOA	SEM DADOS	SEM DADOS	INFO REQUEST	
PAVUSSU	POÇO 34	SEM DADOS	POÇO MATANÇA DOS CAZUZA	ATIVO	BOA	SEM DADOS	SEM DADOS	INFO REQUEST	
PAVUSSU	POÇO 35	SEM DADOS	POÇO MANDACARÚ	ATIVO	BOA	SEM DADOS	SEM DADOS	INFO REQUEST	
PAVUSSU	N° 03	BOMBA	LOCALIDADE JATOBÁ	ATIVO	NÃO INFORMADO	SEM DADOS	SEM DADOS	PMSB	
PAVUSSU	N° 04	BOMBA	LOCALIDADE JATOBÁ	ATIVO	NÃO INFORMADO	SEM DADOS	SEM DADOS	PMSB	
PAVUSSU	N° 05	BOMBA	LOCALIDADE JATOBÁ	ATIVO	NÃO INFORMADO	SEM DADOS	SEM DADOS	PMSB	
PAVUSSU	N° 06	BOMBA	LOCALIDADE SANTO ANTÔNIO	ATIVO	NÃO INFORMADO	SEM DADOS	SEM DADOS	PMSB	
PAVUSSU	N° 07	BOMBA	LOCALIDADE SANTO ANTÔNIO	ATIVO	NÃO INFORMADO	SEM DADOS	SEM DADOS	PMSB	
PAVUSSU	N° 08	BOMBA	LOCALIDADE TABULEIRO GRANDE	ATIVO	NÃO INFORMADO	SEM DADOS	SEM DADOS	PMSB	
PAVUSSU	N° 09	BOMBA	LOCALIDADE TABULEIRO GRANDE	ATIVO	NÃO INFORMADO	SEM DADOS	SEM DADOS	PMSB	
PAVUSSU	N° 10	BOMBA	LOCALIDADE TABULEIRO GRANDE	ATIVO	NÃO INFORMADO	SEM DADOS	SEM DADOS	PMSB	

MUNICÍPIO	NOME DO ATIVO	EQUIPAMENTO	ENDEREÇO	SITUAÇÃO	CONDIÇÃO	VAZÃO (L/S)	POTÊNCIA (CV)	FONTE DOS DADOS	OBSERVAÇÕES
PAVUSSU	N° 11	BOMBA	LOCALIDADE PINTADA	ATIVO	NÃO INFORMADO	SEM DADOS	SEM DADOS	PMSB	
PAVUSSU	N° 12	BOMBA	LOCALIDADE PINTADA	ATIVO	NÃO INFORMADO	SEM DADOS	SEM DADOS	PMSB	
PEDRO LAURENTINO	POÇO 01	SEM DADOS	SACO DO BONITO	ATIVO	BOA	1,66	SEM DADOS	INFO REQUEST	
PEDRO LAURENTINO	POÇO 02	SEM DADOS	SACO DO BONITO	ATIVO	BOA	1,66	SEM DADOS	INFO REQUEST	
PEDRO LAURENTINO	POÇO 03	SEM DADOS	SACO DO BONITO	ATIVO	BOA	1,66	SEM DADOS	INFO REQUEST	
PEDRO LAURENTINO	POÇO 01	SEM DADOS	SÍTIO	ATIVO	BOA	2,22	SEM DADOS	INFO REQUEST	
PEDRO LAURENTINO	POÇO 02	SEM DADOS	SÍTIO	ATIVO	BOA	1,66	SEM DADOS	INFO REQUEST	
PEDRO LAURENTINO	POÇO 01	SEM DADOS	QUEIMADA	ATIVO	BOA	1,38	SEM DADOS	INFO REQUEST	
PEDRO LAURENTINO	POÇO 01	SEM DADOS	BOA NOVA I	ATIVO	BOA	1,38	SEM DADOS	INFO REQUEST	
PEDRO LAURENTINO	POÇO 02	SEM DADOS	BOA NOVA I	ATIVO	BOA	3,33	SEM DADOS	INFO REQUEST	
PEDRO LAURENTINO	POÇO 03	SEM DADOS	BOA NOVA I	ATIVO	BOA	1,66	SEM DADOS	INFO REQUEST	
PEDRO LAURENTINO	POÇO 01	SEM DADOS	BOA NOVA II	ATIVO	BOA	2,77	SEM DADOS	INFO REQUEST	
PEDRO LAURENTINO	POÇO 02	SEM DADOS	BOA NOVA II	ATIVO	BOA	6,94	SEM DADOS	INFO REQUEST	
PEDRO LAURENTINO	POÇO 03	SEM DADOS	BOA NOVA II	ATIVO	BOA	2,22	SEM DADOS	INFO REQUEST	
PEDRO LAURENTINO	POÇO 01	SEM DADOS	POÇO COMPRIDO	ATIVO	BOA	2,22	SEM DADOS	INFO REQUEST	
PEDRO LAURENTINO	POÇO 02	SEM DADOS	POÇO COMPRIDO	ATIVO	BOA	2,77	SEM DADOS	INFO REQUEST	
PEDRO LAURENTINO	POÇO 03	SEM DADOS	POÇO COMPRIDO	ATIVO	BOA	0,83	SEM DADOS	INFO REQUEST	
PEDRO LAURENTINO	POÇO 01	SEM DADOS	TACIBA	ATIVO	BOA	1,11	SEM DADOS	INFO REQUEST	
PEDRO LAURENTINO	POÇO 02	SEM DADOS	TACIBA	ATIVO	BOA	1,66	SEM DADOS	INFO REQUEST	
PEDRO LAURENTINO	POÇO 01	SEM DADOS	PAU FERRO	ATIVO	BOA	0,83	SEM DADOS	INFO REQUEST	
PEDRO LAURENTINO	POÇO 01	SEM DADOS	ARACATI	ATIVO	BOA	1,38	SEM DADOS	INFO REQUEST	
PEDRO LAURENTINO	POÇO 02	SEM DADOS	ARACATI	ATIVO	BOA	1,66	SEM DADOS	INFO REQUEST	
PEDRO LAURENTINO	POÇO 03	SEM DADOS	ARACATI	ATIVO	BOA	1,38	SEM DADOS	INFO REQUEST	
PEDRO LAURENTINO	POÇO 04	SEM DADOS	ARACATI	ATIVO	BOA	1,66	SEM DADOS	INFO REQUEST	
PEDRO LAURENTINO	POÇO 01	SEM DADOS	CATIRINA	ATIVO	BOA	2,22	SEM DADOS	INFO REQUEST	
PEDRO LAURENTINO	POÇO 02	SEM DADOS	CATIRINA	ATIVO	BOA	2,77	SEM DADOS	INFO REQUEST	
PEDRO LAURENTINO	POÇO 03	SEM DADOS	CATIRINA	ATIVO	BOA	0,83	SEM DADOS	INFO REQUEST	

MUNICÍPIO	NOME DO ATIVO	EQUIPAMENTO	ENDEREÇO	SITUAÇÃO	CONDIÇÃO	VAZÃO (L/S)	POTÊNCIA (CV)	FONTE DOS DADOS	OBSERVAÇÕES
PEDRO LAURENTINO	POÇO 04	SEM DADOS	CATIRINA	ATIVO	BOA	1,66	SEM DADOS	INFO REQUEST	
PEDRO LAURENTINO	POÇO 05	SEM DADOS	CATIRINA	ATIVO	BOA	1,94	SEM DADOS	INFO REQUEST	
PEDRO LAURENTINO	POÇO 06	SEM DADOS	CATIRINA	ATIVO	BOA	1,38	SEM DADOS	INFO REQUEST	
PEDRO LAURENTINO	POÇO 01	SEM DADOS	CAMARÃ	ATIVO	BOA	1,66	SEM DADOS	INFO REQUEST	
PEDRO LAURENTINO	POÇO 02	SEM DADOS	CAMARÃ	ATIVO	BOA	1,38	SEM DADOS	INFO REQUEST	
PEDRO LAURENTINO	POÇO 03	SEM DADOS	CAMARÃ	ATIVO	BOA	1,38	SEM DADOS	INFO REQUEST	
PEDRO LAURENTINO	POÇO 04	SEM DADOS	CAMARÃ	ATIVO	BOA	1,38	SEM DADOS	INFO REQUEST	
PEDRO LAURENTINO	POÇO 01	SEM DADOS	MARCOS	ATIVO	BOA	1,38	SEM DADOS	INFO REQUEST	
PEDRO LAURENTINO	POÇO 02	SEM DADOS	MARCOS	ATIVO	BOA	1,38	SEM DADOS	INFO REQUEST	
PEDRO LAURENTINO	POÇO 01	SEM DADOS	MUTUCA	ATIVO	BOA	0,27	SEM DADOS	INFO REQUEST	
PEDRO LAURENTINO	POÇO 01	SEM DADOS	VEREDA DO JATOBÁ	ATIVO	BOA	1,94	SEM DADOS	INFO REQUEST	
PEDRO LAURENTINO	POÇO 02	SEM DADOS	VEREDA DO JATOBÁ	ATIVO	BOA	2,77	SEM DADOS	INFO REQUEST	
PEDRO LAURENTINO	POÇO 03	SEM DADOS	VEREDA DO JATOBÁ	ATIVO	BOA	1,38	SEM DADOS	INFO REQUEST	
PEDRO LAURENTINO	POÇO 04	SEM DADOS	VEREDA DO JATOBÁ	ATIVO	BOA	1,38	SEM DADOS	INFO REQUEST	
PEDRO LAURENTINO	POÇO 01	SEM DADOS	BOA VISTA	ATIVO	BOA	2,22	SEM DADOS	INFO REQUEST	
PEDRO LAURENTINO	POÇO 02	SEM DADOS	BOA VISTA	ATIVO	BOA	1,38	SEM DADOS	INFO REQUEST	
PEDRO LAURENTINO	POÇO 03	SEM DADOS	BOA VISTA	ATIVO	BOA	1,94	SEM DADOS	INFO REQUEST	
PEDRO LAURENTINO	POÇO 04	SEM DADOS	BOA VISTA	ATIVO	BOA	1,38	SEM DADOS	INFO REQUEST	
PEDRO LAURENTINO	POÇO 05	SEM DADOS	BOA VISTA	ATIVO	BOA	1,38	SEM DADOS	INFO REQUEST	
PEDRO LAURENTINO	POÇO 06	SEM DADOS	BOA VISTA	ATIVO	BOA	1,38	SEM DADOS	INFO REQUEST	
PEDRO LAURENTINO	POÇO 01	SEM DADOS	TORRÕES	ATIVO	BOA	1,38	SEM DADOS	INFO REQUEST	
PEDRO LAURENTINO	POÇO 02	SEM DADOS	TORRÕES	ATIVO	BOA	1,38	SEM DADOS	INFO REQUEST	
PEDRO LAURENTINO	POÇO 03	SEM DADOS	TORRÕES	ATIVO	BOA	1,38	SEM DADOS	INFO REQUEST	
PEDRO LAURENTINO	POÇO 01	SEM DADOS	SÃO PAULO DOS PANTAS	ATIVO	BOA	1,38	SEM DADOS	INFO REQUEST	
PEDRO LAURENTINO	POÇO 02	SEM DADOS	SÃO PAULO DOS PANTAS	ATIVO	BOA	1,38	SEM DADOS	INFO REQUEST	
PEDRO LAURENTINO	POÇO 01	SEM DADOS	BOM LUGAR	ATIVO	BOA	2,77	SEM DADOS	INFO REQUEST	

MUNICÍPIO	NOME DO ATIVO	EQUIPAMENTO	ENDEREÇO	SITUAÇÃO	CONDIÇÃO	VAZÃO (L/S)	POTÊNCIA (CV)	FONTE DOS DADOS	OBSERVAÇÕES
PEDRO LAURENTINO	POÇO 01	SEM DADOS	CERVADO VELHO	ATIVO	BOA	3,33	SEM DADOS	INFO REQUEST	
PEDRO LAURENTINO	POÇO 01	SEM DADOS	LAGOINHA	ATIVO	BOA	2,77	SEM DADOS	INFO REQUEST	
PEDRO LAURENTINO	POÇO 02	SEM DADOS	LAGOINHA	ATIVO	BOA	2,77	SEM DADOS	INFO REQUEST	
PEDRO LAURENTINO	POÇO 01	SEM DADOS	CONCEIÇÃO	ATIVO	BOA	1,38	SEM DADOS	INFO REQUEST	
PEDRO LAURENTINO	POÇO 01	SEM DADOS	ESTAÇÃO	ATIVO	BOA	1,38	SEM DADOS	INFO REQUEST	
PEDRO LAURENTINO	POÇO 01	SEM DADOS	BOA CICA	ATIVO	BOA	1,94	SEM DADOS	INFO REQUEST	
PEDRO LAURENTINO	POÇO 02	SEM DADOS	BOA CICA	ATIVO	BOA	1,38	SEM DADOS	INFO REQUEST	
PEDRO LAURENTINO	POÇO 03	SEM DADOS	BOA CICA	ATIVO	BOA	1,66	SEM DADOS	INFO REQUEST	
PEDRO LAURENTINO	POÇO 04	SEM DADOS	BOA CICA	ATIVO	BOA	1,66	SEM DADOS	INFO REQUEST	
PEDRO LAURENTINO	POÇO 05	SEM DADOS	BOA CICA	ATIVO	BOA	1,38	SEM DADOS	INFO REQUEST	
PEDRO LAURENTINO	POÇO 06	SEM DADOS	BOA CICA	ATIVO	BOA	1,38	SEM DADOS	INFO REQUEST	
PEDRO LAURENTINO	POÇO 01	SEM DADOS	MONTE ALEGRE	ATIVO	BOA	1,38	SEM DADOS	INFO REQUEST	
PEDRO LAURENTINO	POÇO 02	SEM DADOS	MONTE ALEGRE	ATIVO	BOA	1,11	SEM DADOS	INFO REQUEST	
PEDRO LAURENTINO	POÇO 01	SEM DADOS	DESTERRO	ATIVO	BOA	1,66	SEM DADOS	INFO REQUEST	
PEDRO LAURENTINO	POÇO 02	SEM DADOS	DESTERRO	ATIVO	BOA	1,38	SEM DADOS	INFO REQUEST	
PEDRO LAURENTINO	POÇO 01	SEM DADOS	LAGOA DA CHAPADA	ATIVO	BOA	1,38	SEM DADOS	INFO REQUEST	
PEDRO LAURENTINO	POÇO 02	SEM DADOS	LAGOA DA CHAPADA	ATIVO	BOA	1,38	SEM DADOS	INFO REQUEST	
PORTO ALEGRE DO PIAUÍ	POÇO - ASSENTAMENTO REGALO	SEM DADOS	LOCALIDADE ASSENTAMENTO REGALO	ATIVO	BOA	2,78	SEM DADOS	INFO REQUEST	
PORTO ALEGRE DO PIAUÍ	POÇO - PEQUIZEIRO	SEM DADOS	LOCALIDADE PEQUIZEIRO	ATIVO	BOA	1,67	SEM DADOS	INFO REQUEST	
PORTO ALEGRE DO PIAUÍ	POÇO - SACO II	SEM DADOS	LOCALIDADE SACO II	ATIVO	BOA	0,33	SEM DADOS	INFO REQUEST	
PORTO ALEGRE DO PIAUÍ	POÇO - MANGABA	SEM DADOS	LOCALIDADE MANGABA	ATIVO	BOA	1,11	SEM DADOS	INFO REQUEST	
PORTO ALEGRE DO PIAUÍ	POÇO - POÇOS	SEM DADOS	LOCALIDADE POÇOS	ATIVO	BOA	2,22	SEM DADOS	INFO REQUEST	
PORTO ALEGRE DO PIAUÍ	POÇO - SANTA ROSA I	SEM DADOS	LOCALIDADE SANTA ROSA	ATIVO	BOA	1,39	SEM DADOS	INFO REQUEST	
PORTO ALEGRE DO PIAUÍ	POÇO - SANTA ROSA II	SEM DADOS	LOCALIDADE SANTA ROSA	ATIVO	BOA	0,83	SEM DADOS	INFO REQUEST	

MUNICÍPIO	NOME DO ATIVO	EQUIPAMENTO	ENDEREÇO	SITUAÇÃO	CONDIÇÃO	VAZÃO (L/S)	POTÊNCIA (CV)	FONTE DOS DADOS	OBSERVAÇÕES
PORTO ALEGRE DO PIAUÍ	POÇO - COCAL	SEM DADOS	LOCALIDADE COCAL	ATIVO	BOA	1,67	SEM DADOS	INFO REQUEST	
PORTO ALEGRE DO PIAUÍ	POÇO - TABOLEIRÃO	SEM DADOS	LOCALIDADE TABOLEIRÃO	ATIVO	BOA	0,33	SEM DADOS	INFO REQUEST	
PORTO ALEGRE DO PIAUÍ	POÇO - VALE VERDE	SEM DADOS	LOCALIDADE VALE VERDE	ATIVO	BOA	1,39	SEM DADOS	INFO REQUEST	
PORTO ALEGRE DO PIAUÍ	SEM DADOS	BOMBA	POVOADO DE COCAL	ATIVO	NÃO INFORMADO	8,33	SEM DADOS	PMSB	
REDENÇÃO DO GURGUEIA	LOCALIDADE VIÇOSA	SEM DADOS	ZONA RURAL	ATIVO	BOA	0,31	SEM DADOS	INFO REQUEST	
REDENÇÃO DO GURGUEIA	LOCALIDADE POÇO 1	SEM DADOS	ZONA RURAL	ATIVO	BOA	0,31	SEM DADOS	INFO REQUEST	
REDENÇÃO DO GURGUEIA	LOCALIDADE POÇO 2	SEM DADOS	ZONA RURAL	ATIVO	BOA	0,39	SEM DADOS	INFO REQUEST	
REDENÇÃO DO GURGUEIA	LOCALIDADE BELOAR	SEM DADOS	ZONA RURAL	ATIVO	BOA	0,62	SEM DADOS	INFO REQUEST	
REDENÇÃO DO GURGUEIA	LOCALIDADE PALESTINA	SEM DADOS	ZONA RURAL	ATIVO	BOA	0,77	SEM DADOS	INFO REQUEST	
REDENÇÃO DO GURGUEIA	LOCALIDADE ESTREITO	SEM DADOS	ZONA RURAL	ATIVO	BOA	0,31	SEM DADOS	INFO REQUEST	
REDENÇÃO DO GURGUEIA	LOCALIDADE BOM JARDIM 1	SEM DADOS	ZONA RURAL	ATIVO	BOA	0,23	SEM DADOS	INFO REQUEST	
REDENÇÃO DO GURGUEIA	LOCALIDADE BOM JARDIM 2	SEM DADOS	ZONA RURAL	ATIVO	BOA	0,31	SEM DADOS	INFO REQUEST	
REDENÇÃO DO GURGUEIA	LOCALIDADE ESTIVA AC	SEM DADOS	ZONA RURAL	ATIVO	BOA	0,46	SEM DADOS	INFO REQUEST	
REDENÇÃO DO GURGUEIA	LOCALIDADE ESTIVA 1	SEM DADOS	ZONA RURAL	ATIVO	BOA	0,31	SEM DADOS	INFO REQUEST	
REDENÇÃO DO GURGUEIA	LOCALIDADE ESTIVA 2	SEM DADOS	ZONA RURAL	ATIVO	BOA	0,31	SEM DADOS	INFO REQUEST	
REDENÇÃO DO GURGUEIA	LOCALIDADE BARRACÃO	SEM DADOS	ZONA RURAL	ATIVO	BOA	0,31	SEM DADOS	INFO REQUEST	
REDENÇÃO DO GURGUEIA	LOCALIDADE CEDRO	SEM DADOS	ZONA RURAL	ATIVO	BOA	0,31	SEM DADOS	INFO REQUEST	
REDENÇÃO DO GURGUEIA	LOCALIDADE POÇÃO	SEM DADOS	ZONA RURAL	ATIVO	BOA	0,23	SEM DADOS	INFO REQUEST	

MUNICÍPIO	NOME DO ATIVO	EQUIPAMENTO	ENDEREÇO	SITUAÇÃO	CONDIÇÃO	VAZÃO (L/S)	POTÊNCIA (CV)	FONTE DOS DADOS	OBSERVAÇÕES
REDENÇÃO DO GURGUEIA	LOCALIDADE PEDRINHAS	SEM DADOS	ZONA RURAL	ATIVO	BOA	0,31	SEM DADOS	INFO REQUEST	
REDENÇÃO DO GURGUEIA	LOCALIDADE MORRO BONITO	SEM DADOS	ZONA RURAL	ATIVO	BOA	0,23	SEM DADOS	INFO REQUEST	
REDENÇÃO DO GURGUEIA	LOCALIDADE LOURENÇO	SEM DADOS	ZONA RURAL	ATIVO	BOA	0,31	SEM DADOS	INFO REQUEST	
REDENÇÃO DO GURGUEIA	LOCALIDADE TAPERINHA 1	SEM DADOS	ZONA RURAL	ATIVO	BOA	0,15	SEM DADOS	INFO REQUEST	
REDENÇÃO DO GURGUEIA	LOCALIDADE TAPERINHA 2	SEM DADOS	ZONA RURAL	ATIVO	BOA	0,23	SEM DADOS	INFO REQUEST	
REDENÇÃO DO GURGUEIA	LOCALIDADE FERINHA	SEM DADOS	ZONA RURAL	ATIVO	BOA	0,23	SEM DADOS	INFO REQUEST	
REDENÇÃO DO GURGUEIA	LOCALIDADE CACIMBAS	SEM DADOS	ZONA RURAL	ATIVO	BOA	0,31	SEM DADOS	INFO REQUEST	
REDENÇÃO DO GURGUEIA	LOCALIDADE LAMEIRÃO	SEM DADOS	ZONA RURAL	ATIVO	BOA	0,23	SEM DADOS	INFO REQUEST	
REDENÇÃO DO GURGUEIA	LOCALIDADE BREJINHO	SEM DADOS	ZONA RURAL	ATIVO	BOA	0,27	SEM DADOS	INFO REQUEST	
REDENÇÃO DO GURGUEIA	LOCALIDADE VOLTA	SEM DADOS	ZONA RURAL	ATIVO	BOA	0,35	SEM DADOS	INFO REQUEST	
REDENÇÃO DO GURGUEIA	LOCALIDADE BREJÃO	SEM DADOS	ZONA RURAL	ATIVO	BOA	0,46	SEM DADOS	INFO REQUEST	
REDENÇÃO DO GURGUEIA	LOCALIDADE CUPINS	SEM DADOS	ZONA RURAL	ATIVO	BOA	0,31	SEM DADOS	INFO REQUEST	
REDENÇÃO DO GURGUEIA	LOCALIDADE SÃO JOSÉ	SEM DADOS	ZONA RURAL	ATIVO	BOA	0,27	SEM DADOS	INFO REQUEST	
REDENÇÃO DO GURGUEIA	LOCALIDADE ALTO	SEM DADOS	ZONA RURAL	ATIVO	BOA	0,19	SEM DADOS	INFO REQUEST	
REDENÇÃO DO GURGUÉIA	N° 04	BOMBA	POVOADOS ALTOS E PEQUI	ATIVO	NÃO INFORMADO	SEM DADOS	2,00	PMSB	
REDENÇÃO DO GURGUÉIA	N° 05	BOMBA	POVOADO BAMBURRAL	ATIVO	NÃO INFORMADO	SEM DADOS	1,50	PMSB	
REDENÇÃO DO GURGUÉIA	N° 06	BOMBA	POVOAOD BARRACÃO	ATIVO	NÃO INFORMADO	1,66	4,50	PMSB	
REDENÇÃO DO GURGUÉIA	N° 07	BOMBA	POVOAOD BARRACÃO	ATIVO	NÃO INFORMADO	0,97	1,50	PMSB	

MUNICÍPIO	NOME DO ATIVO	EQUIPAMENTO	ENDEREÇO	SITUAÇÃO	CONDIÇÃO	VAZÃO (L/S)	POTÊNCIA (CV)	FONTE DOS DADOS	OBSERVAÇÕES
REDENÇÃO DO GURGUÉIA	Nº 08	BOMBA	POVOADO BELA VISTA	ATIVO	NÃO INFORMADO	SEM DADOS	SEM DADOS	PMSB	
REDENÇÃO DO GURGUÉIA	Nº 09	BOMBA	POVOADO BOM JARDIM	ATIVO	NÃO INFORMADO	SEM DADOS	2,00	PMSB	
REDENÇÃO DO GURGUÉIA	Nº 10	BOMBA	POVOADO BOM JARDIM	ATIVO	NÃO INFORMADO	SEM DADOS	1,50	PMSB	
REDENÇÃO DO GURGUÉIA	Nº 11	BOMBA	POVOADO BREJÃO	ATIVO	NÃO INFORMADO	1,38	3,00	PMSB	
REDENÇÃO DO GURGUÉIA	Nº 12	BOMBA	POVOADO CACIMBAS	ATIVO	NÃO INFORMADO	SEM DADOS	2,00	PMSB	
REDENÇÃO DO GURGUÉIA	Nº 13	BOMBA	POVOADO CUPINS	ATIVO	NÃO INFORMADO	SEM DADOS	3,00	PMSB	
REDENÇÃO DO GURGUÉIA	Nº 14	BOMBA	POVOADO ESTIVA	ATIVO	NÃO INFORMADO	SEM DADOS	2,00	PMSB	
REDENÇÃO DO GURGUÉIA	Nº 15	BOMBA	POVOADO ESTIVA	ATIVO	NÃO INFORMADO	SEM DADOS	2,00	PMSB	
REDENÇÃO DO GURGUÉIA	Nº 16	BOMBA	POVOADO ESTIVA	ATIVO	NÃO INFORMADO	SEM DADOS	1,50	PMSB	
REDENÇÃO DO GURGUÉIA	Nº 17	BOMBA	POVOADO ESCALVADO GRANDE	ATIVO	NÃO INFORMADO	SEM DADOS	2,00	PMSB	
REDENÇÃO DO GURGUÉIA	Nº 18	BOMBA	POVOADO LAMERÃO	ATIVO	NÃO INFORMADO	0,97	1,50	PMSB	
REDENÇÃO DO GURGUÉIA	Nº 19	BOMBA	POVOADO MORRO BONITO	ATIVO	NÃO INFORMADO	SEM DADOS	2,00	PMSB	
REDENÇÃO DO GURGUÉIA	Nº 20	BOMBA	POVOADO PEDRINHAS	ATIVO	NÃO INFORMADO	0,97	1,50	PMSB	
REDENÇÃO DO GURGUÉIA	Nº 21	BOMBA	POVOADO RIACHO GRANDE	ATIVO	NÃO INFORMADO	SEM DADOS	1,00	PMSB	
REDENÇÃO DO GURGUÉIA	Nº 22	BOMBA	POVOADO SÃO JOSÉ	ATIVO	NÃO INFORMADO	1,11	3,00	PMSB	
REDENÇÃO DO GURGUÉIA	Nº 23	BOMBA	POVOADO TAPERINHA	ATIVO	NÃO INFORMADO	2,77	2,50	PMSB	
REDENÇÃO DO GURGUÉIA	Nº 24	BOMBA	POVOADO TAPERINHA	ATIVO	NÃO INFORMADO	0,55	1,00	PMSB	
REDENÇÃO DO GURGUÉIA	Nº 25	BOMBA	POVOAOD VÁRZEA	ATIVO	NÃO INFORMADO	SEM DADOS	2,00	PMSB	
REDENÇÃO DO GURGUÉIA	Nº 26	BOMBA	POVOADO VIÇOSA	ATIVO	NÃO INFORMADO	1,66	3,00	PMSB	
REDENÇÃO DO GURGUÉIA	Nº 27	BOMBA	POVOADO VOLTA	ATIVO	NÃO INFORMADO	SEM DADOS	3,00	PMSB	
RIBEIRA DO PIAUÍ	POÇO 01	SEM DADOS	POVOADO BARRIGUDA	ATIVO	MODERADA	1,66	SEM DADOS	INFO REQUEST	EM OPERAÇÃO PARCIAL (NECESSITA ALGUM EQUIPAMENTO PARA OPERAÇÃO PLENA)
RIBEIRA DO PIAUÍ	POÇO 02	SEM DADOS	POVOADO BARRIGUDA	ATIVO	MODERADA	1,66	SEM DADOS	INFO REQUEST	EM OPERAÇÃO PARCIAL (NECESSITA ALGUM

MUNICÍPIO	NOME DO ATIVO	EQUIPAMENTO	ENDEREÇO	SITUAÇÃO	CONDIÇÃO	VAZÃO (L/S)	POTÊNCIA (CV)	FONTE DOS DADOS	OBSERVAÇÕES
									EQUIPAMENTO PARA OPERAÇÃO PLENA)
RIBEIRA DO PIAUÍ	POÇO 03	SEM DADOS	POVOADO BARRIGUDA	ATIVO	MODERADA	1,66	SEM DADOS	INFO REQUEST	EM OPERAÇÃO PARCIAL (NECESSITA ALGUM EQUIPAMENTO PARA OPERAÇÃO PLENA)
RIBEIRA DO PIAUÍ	POÇO 01	SEM DADOS	POVOADO ARVOREDO	ATIVO	MODERADA	2,22	SEM DADOS	INFO REQUEST	EM OPERAÇÃO PARCIAL (NECESSITA ALGUM EQUIPAMENTO PARA OPERAÇÃO PLENA)
RIBEIRA DO PIAUÍ	POÇO 01	SEM DADOS	POVOADO SALINAS	ATIVO	MODERADA	2,77	SEM DADOS	INFO REQUEST	EM OPERAÇÃO PARCIAL (NECESSITA ALGUM EQUIPAMENTO PARA OPERAÇÃO PLENA)
RIBEIRA DO PIAUÍ	POÇO 02	SEM DADOS	POVOADO SALINAS	ATIVO	MODERADA	2,22	SEM DADOS	INFO REQUEST	EM OPERAÇÃO PARCIAL (NECESSITA ALGUM EQUIPAMENTO PARA OPERAÇÃO PLENA)
RIBEIRA DO PIAUÍ	N° 06	BOMBA	POVOADO SALINAS	ATIVO	RUIM	2,22	3,00	PMSB	NECESSIDADE DE ADEQUAÇÕES NAS ESTRUTURAS (ALVENARIA, HIDRÁULICA, ELÉTRICA)
RIBEIRA DO PIAUÍ	N° 07	BOMBA	POVOADO SALINAS	ATIVO	RUIM	SEM DADOS	3,00	PMSB	NECESSIDADE DE ADEQUAÇÕES NAS ESTRUTURAS (ALVENARIA, HIDRÁULICA, ELÉTRICA)
RIBEIRA DO PIAUÍ	N° 08	BOMBA	POVOADO CORONEL FRANCISCO REIS	ATIVO	RUIM	1,66	2,00	PMSB	NECESSIDADE DE ADEQUAÇÕES NAS ESTRUTURAS (ALVENARIA, HIDRÁULICA, ELÉTRICA)
RIBEIRA DO PIAUÍ	N° 09	BOMBA	POVOADO CORONEL FRANCISCO REIS	ATIVO	RUIM	1,66	2,00	PMSB	NECESSIDADE DE ADEQUAÇÕES NAS ESTRUTURAS (ALVENARIA, HIDRÁULICA, ELÉTRICA)
RIBEIRA DO PIAUÍ	N° 10	BOMBA	POVOADO CORONEL FRANCISCO REIS	ATIVO	RUIM	2,22	3,00	PMSB	NECESSIDADE DE ADEQUAÇÕES NAS ESTRUTURAS (ALVENARIA, HIDRÁULICA, ELÉTRICA)

MUNICÍPIO	NOME DO ATIVO	EQUIPAMENTO	ENDEREÇO	SITUAÇÃO	CONDIÇÃO	VAZÃO (L/S)	POTÊNCIA (CV)	FONTE DOS DADOS	OBSERVAÇÕES
RIBEIRA DO PIAUÍ	Nº 11	BOMBA	ASSENTAMENTO PAULISTA	ATIVO	NÃO INFORMADO	1,66	2,00	PMSB	
RIBEIRA DO PIAUÍ	Nº 12	BOMBA	LOCALIDADE LAGOA DO TABULEIRO	ATIVO	NÃO INFORMADO	1,38	2,00	PMSB	
RIO GRANDE DO PIAUÍ	POÇO ÁGUA BELAS	SEM DADOS	ÁGUAS BELA	ATIVO	BOA	0,83	SEM DADOS	INFO REQUEST	
RIO GRANDE DO PIAUÍ	POÇO BELO HORIZONTE	SEM DADOS	BELO HORIZONTE	ATIVO	BOA	2,22	SEM DADOS	INFO REQUEST	
RIO GRANDE DO PIAUÍ	POÇO BARRAS	SEM DADOS	BARRAS	ATIVO	BOA	0,56	SEM DADOS	INFO REQUEST	
RIO GRANDE DO PIAUÍ	POÇO MARREAS	SEM DADOS	MARREAS	ATIVO	BOA	0,83	SEM DADOS	INFO REQUEST	
RIO GRANDE DO PIAUÍ	POÇO BURITIZINHO	SEM DADOS	BURITIZINHO	ATIVO	BOA	0,28	SEM DADOS	INFO REQUEST	
RIO GRANDE DO PIAUÍ	POÇO EXÚ	SEM DADOS	EXÚ	ATIVO	BOA	0,56	SEM DADOS	INFO REQUEST	
RIO GRANDE DO PIAUÍ	POÇO ILHA	SEM DADOS	ILHA	ATIVO	BOA	0,83	SEM DADOS	INFO REQUEST	
RIO GRANDE DO PIAUÍ	POÇO CUPINS	SEM DADOS	CUPINS	ATIVO	BOA	0,56	SEM DADOS	INFO REQUEST	
RIO GRANDE DO PIAUÍ	POÇO VEREDA DO MEIO	SEM DADOS	VEREDA DO MEIO	ATIVO	BOA	0,83	SEM DADOS	INFO REQUEST	
RIO GRANDE DO PIAUÍ	POÇO BOA VISTA	SEM DADOS	BOA VISTA	ATIVO	BOA	0,83	SEM DADOS	INFO REQUEST	
RIO GRANDE DO PIAUÍ	POÇO ALGODÃO 1	SEM DADOS	ALGODÃO 1	ATIVO	BOA	0,83	SEM DADOS	INFO REQUEST	
RIO GRANDE DO PIAUÍ	POÇO ALGODÃO 2	SEM DADOS	ALGODÃO 2	ATIVO	BOA	0,56	SEM DADOS	INFO REQUEST	
RIO GRANDE DO PIAUÍ	POÇO ALGODÃO 3	SEM DADOS	ALGODÃO 3	ATIVO	BOA	0,83	SEM DADOS	INFO REQUEST	
RIO GRANDE DO PIAUÍ	POÇO MUCAMBO	SEM DADOS	MUCAMBO	ATIVO	MODERADA	0,83	SEM DADOS	INFO REQUEST	EM OPERAÇÃO PARCIAL (NECESSITA ALGUM EQUIPAMENTO PARA OPERAÇÃO PLENA)
RIO GRANDE DO PIAUÍ	POÇO BOA VISTA	SEM DADOS	BOA VISTA	ATIVO	BOA	0,56	SEM DADOS	INFO REQUEST	
RIO GRANDE DO PIAUÍ	POÇO ASSENTAMENTO ROÇADO	SEM DADOS	ASSENTAMENTO ROÇADO	ATIVO	BOA	0,83	SEM DADOS	INFO REQUEST	
RIO GRANDE DO PIAUÍ	POÇO PAU BRANCO	SEM DADOS	PAUBRANCO	ATIVO	BOA	0,83	SEM DADOS	INFO REQUEST	
RIO GRANDE DO PIAUÍ	POÇO ROÇADO	SEM DADOS	ROÇADO	ATIVO	BOA	0,56	SEM DADOS	INFO REQUEST	

MUNICÍPIO	NOME DO ATIVO	EQUIPAMENTO	ENDEREÇO	SITUAÇÃO	CONDIÇÃO	VAZÃO (L/S)	POTÊNCIA (CV)	FONTE DOS DADOS	OBSERVAÇÕES
RIO GRANDE DO PIAUÍ	POÇO MEL	SEM DADOS	MEL	SEM DADOS	NÃO INFORMADO	SEM DADOS	SEM DADOS	INFO REQUEST	
RIO GRANDE DO PIAUÍ	POÇO SACO	SEM DADOS	SACO	ATIVO	BOA	1,39	SEM DADOS	INFO REQUEST	
RIO GRANDE DO PIAUÍ	POÇO MÃE JOANA	SEM DADOS	MÃE JOANA	ATIVO	BOA	1,11	SEM DADOS	INFO REQUEST	
RIO GRANDE DO PIAUÍ	POÇO BOM JARDIM	SEM DADOS	BELA VISTA	ATIVO	BOA	0,56	SEM DADOS	INFO REQUEST	
RIO GRANDE DO PIAUÍ	POÇO CANTO DO CERRADO	SEM DADOS	CANTO DO CERRADO	ATIVO	BOA	0,56	SEM DADOS	INFO REQUEST	
RIO GRANDE DO PIAUÍ	POÇO MOREIRA	SEM DADOS	MOREIRA	ATIVO	BOA	0,83	SEM DADOS	INFO REQUEST	
RIO GRANDE DO PIAUÍ	POÇO BURITI SECO 1	SEM DADOS	BURITI SECO 1	ATIVO	BOA	0,83	SEM DADOS	INFO REQUEST	
RIO GRANDE DO PIAUÍ	POÇO BARREIRA	SEM DADOS	BARREIRA	ATIVO	BOA	1,11	SEM DADOS	INFO REQUEST	
RIO GRANDE DO PIAUÍ	POÇO ALTOS	SEM DADOS	ALTOS	ATIVO	BOA	0,83	SEM DADOS	INFO REQUEST	
RIO GRANDE DO PIAUÍ	POÇO TATU	SEM DADOS	TATU	ATIVO	BOA	0,83	SEM DADOS	INFO REQUEST	
RIO GRANDE DO PIAUÍ	POÇO TERRA VERMELHA	SEM DADOS	TERRA VERMELHA	ATIVO	BOA	SEM DADOS	SEM DADOS	INFO REQUEST	
RIO GRANDE DO PIAUÍ	POÇO SANTANA	SEM DADOS	SANTANA	ATIVO	BOA	1,11	SEM DADOS	INFO REQUEST	
RIO GRANDE DO PIAUÍ	POÇO PAU DE LEITE	SEM DADOS	PAU DE LEITE	ATIVO	BOA	0,83	SEM DADOS	INFO REQUEST	
RIO GRANDE DO PIAUÍ	POÇO BURITI SECO 2	SEM DADOS	BURITI SECO 2	ATIVO	MODERADA	0,83	SEM DADOS	INFO REQUEST	EM OPERAÇÃO PARCIAL (NECESSITA ALGUM EQUIPAMENTO PARA OPERAÇÃO PLENA)
RIO GRANDE DO PIAUÍ	POÇO TABULEIRO ALTO	SEM DADOS	TABULEIRO ALTO	ATIVO	BOA	0,83	SEM DADOS	INFO REQUEST	
RIO GRANDE DO PIAUÍ	POÇO JUÁ	SEM DADOS	JUÁ	ATIVO	BOA	0,56	SEM DADOS	INFO REQUEST	
RIO GRANDE DO PIAUÍ	POÇO BARROCA	SEM DADOS	BARROCA	ATIVO	BOA	1,39	SEM DADOS	INFO REQUEST	
RIO GRANDE DO PIAUÍ	POÇO JACARECANGA	SEM DADOS	JACARECANGA	ATIVO	BOA	0,56	SEM DADOS	INFO REQUEST	
RIO GRANDE DO PIAUÍ	POÇO CABEÇA DOS BOIS	SEM DADOS	CABEÇA DOS BOIS	ATIVO	BOA	0,83	SEM DADOS	INFO REQUEST	
RIO GRANDE DO PIAUÍ	POÇO MURIÇOCA	SEM DADOS	MURIÇOCA	ATIVO	BOA	0,83	SEM DADOS	INFO REQUEST	

MUNICÍPIO	NOME DO ATIVO	EQUIPAMENTO	ENDEREÇO	SITUAÇÃO	CONDIÇÃO	VAZÃO (L/S)	POTÊNCIA (CV)	FONTE DOS DADOS	OBSERVAÇÕES
RIO GRANDE DO PIAUÍ	POÇO BAIXÃO DOS BOIS	SEM DADOS	BAIXÃO DOS BOIS	ATIVO	BOA	1,39	SEM DADOS	INFO REQUEST	
RIO GRANDE DO PIAUÍ	POÇO CAIÇARA	SEM DADOS	CAIÇARA	ATIVO	BOA	1,39	SEM DADOS	INFO REQUEST	
RIO GRANDE DO PIAUÍ	POÇO LAGOA DO TABULEIRO	SEM DADOS	LAGOA DO TABULEIRO	ATIVO	BOA	1,39	SEM DADOS	INFO REQUEST	
RIO GRANDE DO PIAUÍ	POÇO ÁGUAS BELAS 2	SEM DADOS	ÁGUAS BELS 2	ATIVO	BOA	1,39	SEM DADOS	INFO REQUEST	
RIO GRANDE DO PIAUÍ	POÇO AGROVILA	SEM DADOS	AGROVILA	ATIVO	BOA	2,22	SEM DADOS	INFO REQUEST	
RIO GRANDE DO PIAUÍ	POÇO JOJOBA	SEM DADOS	JOJOBA	ATIVO	BOA	2,78	SEM DADOS	INFO REQUEST	
RIO GRANDE DO PIAUÍ	POÇO ASSENTAMENTO SANTANA	SEM DADOS	ASSENTAMENTO SANATANA	ATIVO	BOA	0,56	SEM DADOS	INFO REQUEST	
RIO GRANDE DO PIAUÍ	POÇO TABOCA	SEM DADOS	TABOCA	ATIVO	BOA	2,78	SEM DADOS	INFO REQUEST	
RIO GRANDE DO PIAUÍ	POÇO PINTADO	SEM DADOS	PINTADO	ATIVO	BOA	0,83	SEM DADOS	INFO REQUEST	
RIO GRANDE DO PIAUÍ	POÇO CIGANO	SEM DADOS	CIGANO	ATIVO	MODERADA	0,83	SEM DADOS	INFO REQUEST	EM OPERAÇÃO PARCIAL (NECESSITA ALGUM EQUIPAMENTO PARA OPERAÇÃO PLENA)
RIO GRANDE DO PIAUÍ	POÇO JILÓ	SEM DADOS	JILÓ	ATIVO	MODERADA	SEM DADOS	SEM DADOS	INFO REQUEST	EM OPERAÇÃO PARCIAL (NECESSITA ALGUM EQUIPAMENTO PARA OPERAÇÃO PLENA)
RIO GRANDE DO PIAUÍ	POÇO MEL	SEM DADOS	MEL	ATIVO	BOA	0,83	SEM DADOS	INFO REQUEST	
RIO GRANDE DO PIAUÍ	POÇO CANTO CERCADO	SEM DADOS	CANTO CERCADO	ATIVO	BOA	0,83	SEM DADOS	INFO REQUEST	
RIO GRANDE DO PIAUÍ	POÇO ENTRONCAMENTO	SEM DADOS	ENTRONCAMENTO	ATIVO	BOA	0,83	SEM DADOS	INFO REQUEST	
SANTA FILOMENA	N° 08	BOMBA	POVOADO MATAS	ATIVO	NÃO INFORMADO	0,69	3,00	PMSB	
SANTA FILOMENA	N° 09	BOMBA	POVOADO MATAS	ATIVO	NÃO INFORMADO	0,83	3,00	PMSB	
SANTA FILOMENA	N° 10	BOMBA	POVOADO MATAS	ATIVO	NÃO INFORMADO	0,55	2,00	PMSB	
SANTA FILOMENA	N° 11	BOMBA	POVOADO MATAS	ATIVO	NÃO INFORMADO	0,55	SEM DADOS	PMSB	
SANTA FILOMENA	N° 12	BOMBA	POVOADO MATAS	ATIVO	NÃO INFORMADO	SEM DADOS	SEM DADOS	PMSB	

MUNICÍPIO	NOME DO ATIVO	EQUIPAMENTO	ENDEREÇO	SITUAÇÃO	CONDIÇÃO	VAZÃO (L/S)	POTÊNCIA (CV)	FONTE DOS DADOS	OBSERVAÇÕES
SANTA FILOMENA	Nº 13	BOMBA	LOCALIDADE SETE LAGOAS	ATIVO	NÃO INFORMADO	0,83	3,00	PMSB	
SANTA FILOMENA	Nº 14	BOMBA	LOCALIDADE SETE LAGOAS	ATIVO	NÃO INFORMADO	0,55	SEM DADOS	PMSB	
SANTA FILOMENA	Nº 15	BOMBA	LOCALIDADE BREJO DAS MENINAS	ATIVO	NÃO INFORMADO	0,69	3,00	PMSB	
SANTA FILOMENA	Nº 16	BOMBA	LOCALIDADE SANTA FÉ	ATIVO	NÃO INFORMADO	SEM DADOS	SEM DADOS	PMSB	
SANTA FILOMENA	Nº 17	BOMBA	LOCALIDADE SANTA FÉ	ATIVO	NÃO INFORMADO	0,83	3,00	PMSB	
SANTA LUZ	POÇO 001	SEM DADOS	LOCALIDADE LAGOA DE BAIXA	ATIVO	NÃO INFORMADO	2,22	SEM DADOS	INFO REQUEST	EM OPERAÇÃO PARCIAL (NECESSITA ALGUM EQUIPAMENTO PARA OPERAÇÃO PLENA)
SANTA LUZ	POÇO 002	SEM DADOS	LACALIDADE PRIMAVERA	ATIVO	NÃO INFORMADO	1,67	SEM DADOS	INFO REQUEST	EM OPERAÇÃO PLENA
SANTA LUZ	POÇO 003	SEM DADOS	LOCALIDADE ANGICAL	ATIVO	NÃO INFORMADO	2,22	SEM DADOS	INFO REQUEST	EM OPERAÇÃO PARCIAL (NECESSITA ALGUM EQUIPAMENTO PARA OPERAÇÃO PLENA)
SANTA LUZ	POÇO 004	SEM DADOS	LOCALIDADE EMA	ATIVO	NÃO INFORMADO	1,39	SEM DADOS	INFO REQUEST	EM OPERAÇÃO PLENA
SANTA LUZ	POÇO 005	SEM DADOS	LOCALIDADE PEQUI	ATIVO	NÃO INFORMADO	1,39	SEM DADOS	INFO REQUEST	EM OPERAÇÃO PARCIAL (NECESSITA ALGUM EQUIPAMENTO PARA OPERAÇÃO PLENA)
SANTA LUZ	POÇO 006	SEM DADOS	LOCALIDADE CAJAZEIRAS 01	ATIVO	NÃO INFORMADO	5,00	SEM DADOS	INFO REQUEST	EM OPERAÇÃO PLENA
SANTA LUZ	POÇO 007	SEM DADOS	LOCALIDADE CAJAZEIRAS 02	ATIVO	NÃO INFORMADO	5,00	SEM DADOS	INFO REQUEST	EM OPERAÇÃO PLENA
SANTA LUZ	POÇO 008	SEM DADOS	LOCALIDADE ESCAVADO GRANDE	ATIVO	NÃO INFORMADO	1,39	SEM DADOS	INFO REQUEST	EM OPERAÇÃO PARCIAL (NECESSITA ALGUM EQUIPAMENTO PARA OPERAÇÃO PLENA)
SANTA LUZ	POÇO 009	SEM DADOS	LOCALIDADE INHUMA 01	ATIVO	NÃO INFORMADO	1,39	SEM DADOS	INFO REQUEST	EM OPERAÇÃO PARCIAL (NECESSITA ALGUM EQUIPAMENTO PARA OPERAÇÃO PLENA)

MUNICÍPIO	NOME DO ATIVO	EQUIPAMENTO	ENDEREÇO	SITUAÇÃO	CONDIÇÃO	VAZÃO (L/S)	POTÊNCIA (CV)	FONTE DOS DADOS	OBSERVAÇÕES
SANTA LUZ	POÇO 010	SEM DADOS	LOCALIDADE INHUMA 02	ATIVO	NÃO INFORMADO	1,67	SEM DADOS	INFO REQUEST	EM OPERAÇÃO PLENA
SANTA LUZ	POÇO 011	SEM DADOS	LOCALIDADE OVELHAS 01	ATIVO	NÃO INFORMADO	1,67	SEM DADOS	INFO REQUEST	EM OPERAÇÃO PLENA
SANTA LUZ	POÇO 012	SEM DADOS	LOCALIDADE OVELHAS 02	ATIVO	NÃO INFORMADO	1,39	SEM DADOS	INFO REQUEST	EM OPERAÇÃO INDEVIDA (NECESSITA DE MANUTENÇÃO E/OU MELHORIAS)
SANTA LUZ	POÇO 013	SEM DADOS	LOCALIDADE EMPUEIRA GRANDE	ATIVO	NÃO INFORMADO	1,67	SEM DADOS	INFO REQUEST	EM OPERAÇÃO PLENA
SANTA LUZ	POÇO 014	SEM DADOS	LOCALIDADE ALTO ALEGRE	ATIVO	NÃO INFORMADO	1,39	SEM DADOS	INFO REQUEST	EM OPERAÇÃO PLENA
SANTA LUZ	POÇO 015	SEM DADOS	LOCALIDADE LAGES	ATIVO	NÃO INFORMADO	1,39	SEM DADOS	INFO REQUEST	EM OPERAÇÃO PLENA
SANTA LUZ	POÇO 016	SEM DADOS	LOCALIDADE MORRINHOS	ATIVO	NÃO INFORMADO	1,39	SEM DADOS	INFO REQUEST	EM OPERAÇÃO PLENA
SANTA LUZ	POÇO 017	SEM DADOS	LOCALIDADE SANTA CRUZ	ATIVO	NÃO INFORMADO	1,39	SEM DADOS	INFO REQUEST	EM OPERAÇÃO PARCIAL (NECESSITA ALGUM EQUIPAMENTO PARA OPERAÇÃO PLENA)
SANTA LUZ	POÇO 018	SEM DADOS	LOCALIDADE LIMOEIRO	ATIVO	NÃO INFORMADO	1,11	SEM DADOS	INFO REQUEST	EM OPERAÇÃO PARCIAL (NECESSITA ALGUM EQUIPAMENTO PARA OPERAÇÃO PLENA)
SANTA LUZ	POÇO 019	SEM DADOS	LOCALIDADE BAHIAO	ATIVO	NÃO INFORMADO	1,39	SEM DADOS	INFO REQUEST	EM OPERAÇÃO PLENA
SANTA LUZ	POÇO 020	SEM DADOS	LOCALIDADE PÉ DE MANGA	ATIVO	NÃO INFORMADO	0,83	SEM DADOS	INFO REQUEST	EM OPERAÇÃO INDEVIDA (NECESSITA DE MANUTENÇÃO E/OU MELHORIAS)
SANTA LUZ	POÇO 021	SEM DADOS	LOCALIDADE PEREIRA	ATIVO	NÃO INFORMADO	1,11	SEM DADOS	INFO REQUEST	EM OPERAÇÃO PARCIAL (NECESSITA ALGUM EQUIPAMENTO PARA OPERAÇÃO PLENA)
SANTA LUZ	POÇO 022	SEM DADOS	LOCALIDADE PIQUIZEIRO	ATIVO	NÃO INFORMADO	1,39	SEM DADOS	INFO REQUEST	EM OPERAÇÃO PARCIAL (NECESSITA ALGUM EQUIPAMENTO PARA OPERAÇÃO PLENA)

MUNICÍPIO	NOME DO ATIVO	EQUIPAMENTO	ENDEREÇO	SITUAÇÃO	CONDIÇÃO	VAZÃO (L/S)	POTÊNCIA (CV)	FONTE DOS DADOS	OBSERVAÇÕES
SANTA LUZ	POÇO 023	SEM DADOS	LOCALIDADE CRIULI	ATIVO	NÃO INFORMADO	1,39	SEM DADOS	INFO REQUEST	EM OPERAÇÃO PLENA
SANTA LUZ	POÇO 024	SEM DADOS	LOCALIDADE BOM RETIRO	ATIVO	NÃO INFORMADO	1,39	SEM DADOS	INFO REQUEST	EM OPERAÇÃO PLENA
SANTA LUZ	POÇO 025	SEM DADOS	LOCALIDADE SÃO JOSÉ	ATIVO	NÃO INFORMADO	1,39	SEM DADOS	INFO REQUEST	EM OPERAÇÃO PLENA
SANTA LUZ	POÇO 026	SEM DADOS	LOCALIDADE LARANJEIRAS	ATIVO	NÃO INFORMADO	0,97	SEM DADOS	INFO REQUEST	EM OPERAÇÃO PLENA
SANTA LUZ	POÇO 027	SEM DADOS	LOCALIDADE ALAGOADO	ATIVO	NÃO INFORMADO	1,39	SEM DADOS	INFO REQUEST	EM OPERAÇÃO PLENA
SANTA LUZ	POÇO 028	SEM DADOS	LOCALIDADE BAIXÃO NOVO	ATIVO	NÃO INFORMADO	1,39	SEM DADOS	INFO REQUEST	EM OPERAÇÃO PLENA
SANTA LUZ	POÇO 029	SEM DADOS	LOCALIDADE CHALÉ	ATIVO	NÃO INFORMADO	1,11	SEM DADOS	INFO REQUEST	DESATIVADO (ATIVAÇÃO NECESSÁRIA PARA O FUNCIONAMENTO INTEGRAL DO SISTEMA)
SANTA LUZ	POÇO 030	SEM DADOS	LOCALIDADE ANTONICO	ATIVO	NÃO INFORMADO	1,39	SEM DADOS	INFO REQUEST	EM OPERAÇÃO PLENA
SANTA LUZ	POÇO 031	SEM DADOS	LOCALIDADE DESERTO	INATIVO	NÃO INFORMADO	SEM DADOS	SEM DADOS	INFO REQUEST	DESATIVADO (ATIVAÇÃO NECESSÁRIA PARA O FUNCIONAMENTO INTEGRAL DO SISTEMA)
SANTA LUZ	POÇO 032	SEM DADOS	LOCALIDADE COCAL NOVO	ATIVO	NÃO INFORMADO	1,11	SEM DADOS	INFO REQUEST	EM OPERAÇÃO PARCIAL (NECESSITA ALGUM EQUIPAMENTO PARA OPERAÇÃO PLENA)
SÃO GONÇALO DO GURGUÉIA	POÇO CARRETAÃO	SEM DADOS	LOCALIDADE CARRETÃO	ATIVO	BOA	SEM DADOS	SEM DADOS	INFO REQUEST	
SÃO GONÇALO DO GURGUÉIA	POÇO BATALHA	SEM DADOS	LOCALIDADE BATALHA	ATIVO	BOA	SEM DADOS	SEM DADOS	INFO REQUEST	
SÃO GONÇALO DO GURGUÉIA	POÇO SAQUINHO	SEM DADOS	LOCALIDADE SAQUINHO	ATIVO	BOA	SEM DADOS	SEM DADOS	INFO REQUEST	
SÃO GONÇALO DO GURGUÉIA	POÇO TAMANDUÁ	SEM DADOS	LOCALIDADE TAMANDUÁ	ATIVO	BOA	SEM DADOS	SEM DADOS	INFO REQUEST	
SÃO GONÇALO DO GURGUÉIA	POÇO MORRO AGUDO	SEM DADOS	LOCALIDADE MORRO AGUDO	ATIVO	BOA	SEM DADOS	SEM DADOS	INFO REQUEST	
SÃO GONÇALO DO GURGUÉIA	POÇO BREJO DOS PARAGUAIS	SEM DADOS	LOCALIDADE BREJO/CACIMBAS	ATIVO	BOA	SEM DADOS	SEM DADOS	INFO REQUEST	

MUNICÍPIO	NOME DO ATIVO	EQUIPAMENTO	ENDEREÇO	SITUAÇÃO	CONDIÇÃO	VAZÃO (L/S)	POTÊNCIA (CV)	FONTE DOS DADOS	OBSERVAÇÕES
SÃO GONÇALO DO GURGUÉIA	POÇO BARREIRO	SEM DADOS	LOCALIDADE BARREIRO	ATIVO	BOA	SEM DADOS	SEM DADOS	INFO REQUEST	
SÃO GONÇALO DO GURGUÉIA	POÇO ENSEADA	SEM DADOS	LOCALIDADE ENSEADA	ATIVO	BOA	SEM DADOS	SEM DADOS	INFO REQUEST	
SÃO GONÇALO DO GURGUÉIA	POÇO SACO FUNDO	SEM DADOS	LOCALIDADE SACO FUNDO	ATIVO	BOA	SEM DADOS	SEM DADOS	INFO REQUEST	
SÃO GONÇALO DO GURGUÉIA	POÇO PAPAGAIO	SEM DADOS	LOCALIDADE PAPAGAIO	ATIVO	BOA	SEM DADOS	SEM DADOS	INFO REQUEST	
SÃO GONÇALO DO GURGUÉIA	POÇO PORTO ALEGRE	SEM DADOS	LOCALIDADE PORTO ALEGRE	ATIVO	BOA	SEM DADOS	SEM DADOS	INFO REQUEST	
SÃO GONÇALO DO GURGUÉIA	POÇO RESFRIADO	SEM DADOS	LOCALIDADE RESFRIADO	ATIVO	BOA	SEM DADOS	SEM DADOS	INFO REQUEST	
SÃO GONÇALO DO GURGUÉIA	POÇO CANTO	SEM DADOS	LOCALIDADE CANTO	ATIVO	BOA	SEM DADOS	SEM DADOS	INFO REQUEST	
SÃO GONÇALO DO GURGUÉIA	POÇO ENTRONCAMENTO	SEM DADOS	ENTROCAMENTO ENTRE SÃO GONÇALO E BARREIRAS DO PIAUÍ	ATIVO	BOA	SEM DADOS	SEM DADOS	INFO REQUEST	
SÃO GONÇALO DO GURGUÉIA	POÇO POTE	SEM DADOS	LOCALIDADE POTE	ATIVO	BOA	SEM DADOS	SEM DADOS	INFO REQUEST	
SÃO GONÇALO DO GURGUÉIA	POÇO OLHO D'AGUA	SEM DADOS	LOCALIDADE OLHO D'AGUA	ATIVO	BOA	SEM DADOS	SEM DADOS	INFO REQUEST	
SÃO GONÇALO DO GURGUÉIA	POÇO RIACHO/SELVANA	SEM DADOS	LOCALIDADE RIACHO DOS PARAGUAIOS	ATIVO	BOA	SEM DADOS	SEM DADOS	INFO REQUEST	
SÃO GONÇALO DO GURGUÉIA	POÇO ARARAS	SEM DADOS	LOCALIDADE ARARAS	ATIVO	BOA	SEM DADOS	SEM DADOS	INFO REQUEST	
SÃO GONÇALO DO GURGUÉIA	POÇO MACACOS	SEM DADOS	LOCALIDADE MACACOS	ATIVO	BOA	SEM DADOS	SEM DADOS	INFO REQUEST	
SÃO GONÇALO DO GURGUÉIA	POÇO SIPUAL	SEM DADOS	LOCALIDADE SIPUAL	ATIVO	BOA	SEM DADOS	SEM DADOS	INFO REQUEST	
SÃO GONÇALO DO GURGUÉIA	POÇO BURITI DO MEIO	SEM DADOS	LOCALIDADE BURITI DO MEIO	ATIVO	BOA	SEM DADOS	SEM DADOS	INFO REQUEST	
SÃO GONÇALO DO GURGUÉIA	POÇO EXTREMA	SEM DADOS	LOCALIDADE EXTREMA	ATIVO	BOA	SEM DADOS	SEM DADOS	INFO REQUEST	
SÃO GONÇALO DO GURGUÉIA	POÇO TAMBORIL	SEM DADOS	LOCALIDADE TAMBORIL	ATIVO	BOA	SEM DADOS	SEM DADOS	INFO REQUEST	
SÃO GONÇALO DO GURGUÉIA	POÇO TOMBADOR	SEM DADOS	LOCALIDADE TOMBADOR	ATIVO	BOA	SEM DADOS	SEM DADOS	INFO REQUEST	
SÃO GONÇALO DO GURGUÉIA	POÇO LAGOA DE BAIXO	SEM DADOS	LOCALIDADE LAGOA	ATIVO	BOA	SEM DADOS	SEM DADOS	INFO REQUEST	
SÃO GONÇALO DO GURGUÉIA	POÇO LAGOA DE CIMA	SEM DADOS	LOCALIDADE LAGOA	ATIVO	BOA	SEM DADOS	SEM DADOS	INFO REQUEST	

MUNICÍPIO	NOME DO ATIVO	EQUIPAMENTO	ENDEREÇO	SITUAÇÃO	CONDIÇÃO	VAZÃO (L/S)	POTÊNCIA (CV)	FONTE DOS DADOS	OBSERVAÇÕES
SÃO GONÇALO DO GURGUÉIA	POÇO BEBEDOURO	SEM DADOS	LOCALIDADE BEBEDOURO	ATIVO	BOA	SEM DADOS	SEM DADOS	INFO REQUEST	
SÃO GONÇALO DO GURGUÉIA	POÇO XIXÁ	SEM DADOS	LOCALIDADE XIXÁ, PROXIMO A LOCALIDADE MORRO AGUDO	ATIVO	BOA	SEM DADOS	SEM DADOS	INFO REQUEST	
SÃO GONÇALO DO GURGUÉIA	POÇO BURITIZINHO 1	SEM DADOS	LOCALIDADE BURITIZINHO	ATIVO	BOA	SEM DADOS	SEM DADOS	INFO REQUEST	
SÃO GONÇALO DO GURGUÉIA	POÇO BURITIZINHO 2	SEM DADOS	LOCALIDADE BURITIZINHO	ATIVO	BOA	SEM DADOS	SEM DADOS	INFO REQUEST	
SÃO GONÇALO DO GURGUÉIA	POÇO CARRETAÃO (CAIXA D'ÁGUA)	SEM DADOS	LOCALIDADE CARRETAÃO	ATIVO	BOA	SEM DADOS	SEM DADOS	INFO REQUEST	
SÃO GONÇALO DO GURGUÉIA	POÇO BATALHA (CAIXA D'ÁGUA)	SEM DADOS	LOCALIDADE BATALHA	ATIVO	BOA	SEM DADOS	SEM DADOS	INFO REQUEST	
SÃO GONÇALO DO GURGUÉIA	POÇO SAQUINHO (CAIXA D'ÁGUA)	SEM DADOS	LOCALIDADE SAQUINHO	ATIVO	BOA	SEM DADOS	SEM DADOS	INFO REQUEST	
SÃO GONÇALO DO GURGUÉIA	POÇO TAMANDUÁ (CAIXA D'ÁGUA)	SEM DADOS	LOCALIDADE TAMANDUÁ	ATIVO	BOA	SEM DADOS	SEM DADOS	INFO REQUEST	
SÃO GONÇALO DO GURGUÉIA	POÇO MORRO AGUDO (CAIXA D'ÁGUA)	SEM DADOS	LOCALIDADE MORRO AGUDO	ATIVO	BOA	SEM DADOS	SEM DADOS	INFO REQUEST	
SÃO GONÇALO DO GURGUÉIA	POÇO BREJO DOS PARAGUAIS (CAIXA D'ÁGUA)	SEM DADOS	LOCALIDADE BREJO/CACIMBAS	ATIVO	BOA	SEM DADOS	SEM DADOS	INFO REQUEST	
SÃO GONÇALO DO GURGUÉIA	POÇO BARREIRO (CAIXA D'ÁGUA)	SEM DADOS	LOCALIDADE BARREIRO	ATIVO	BOA	SEM DADOS	SEM DADOS	INFO REQUEST	
SÃO GONÇALO DO GURGUÉIA	POÇO ENSEADA (CAIXA D'ÁGUA)	SEM DADOS	LOCALIDADE ENSEADA	ATIVO	BOA	SEM DADOS	SEM DADOS	INFO REQUEST	
SÃO GONÇALO DO GURGUÉIA	POÇO SACO FUNDO (CAIXA D'ÁGUA)	SEM DADOS	LOCALIDADE SACO FUNDO	ATIVO	BOA	SEM DADOS	SEM DADOS	INFO REQUEST	
SÃO GONÇALO DO GURGUÉIA	POÇO PAPAGAIO (CAIXA D'ÁGUA)	SEM DADOS	LOCALIDADE PAPAGAIO	ATIVO	BOA	SEM DADOS	SEM DADOS	INFO REQUEST	
SÃO GONÇALO DO GURGUÉIA	POÇO PORTO ALEGRE (CAIXA D'ÁGUA)	SEM DADOS	LOCALIDADE PORTO ALEGRE	ATIVO	BOA	SEM DADOS	SEM DADOS	INFO REQUEST	

MUNICÍPIO	NOME DO ATIVO	EQUIPAMENTO	ENDEREÇO	SITUAÇÃO	CONDIÇÃO	VAZÃO (L/S)	POTÊNCIA (CV)	FONTE DOS DADOS	OBSERVAÇÕES
SÃO GONÇALO DO GURGUÉIA	POÇO RESFRIADO (CAIXA D'ÁGUA)	SEM DADOS	LOCALIDADE RESFRIADO	ATIVO	BOA	SEM DADOS	SEM DADOS	INFO REQUEST	
SÃO GONÇALO DO GURGUÉIA	POÇO CANTO (CAIXA D'ÁGUA)	SEM DADOS	LOCALIDADE CANTO	ATIVO	BOA	SEM DADOS	SEM DADOS	INFO REQUEST	3 CAIXAS 20M³
SÃO GONÇALO DO GURGUÉIA	POÇO ENTRONCAMENTO (CAIXA D'ÁGUA)	SEM DADOS	ENTROCAMENTO ENTRE SÃO GONÇALO E BARREIRAS DO PIAUÍ	ATIVO	BOA	SEM DADOS	SEM DADOS	INFO REQUEST	
SÃO GONÇALO DO GURGUÉIA	POÇO POTE (CAIXA D'ÁGUA)	SEM DADOS	LOCALIDADE POTE	ATIVO	BOA	SEM DADOS	SEM DADOS	INFO REQUEST	
SÃO GONÇALO DO GURGUÉIA	POÇO OLHO D'ÁGUA (CAIXA D'ÁGUA)	SEM DADOS	LOCALIDADE OLHO D'ÁGUA	ATIVO	BOA	SEM DADOS	SEM DADOS	INFO REQUEST	
SÃO GONÇALO DO GURGUÉIA	POÇO RIACHO/SELVANA (CAIXA D'ÁGUA)	SEM DADOS	LOCALIDADE RIACHO DOS PARAGUAIOS	ATIVO	BOA	SEM DADOS	SEM DADOS	INFO REQUEST	
SÃO GONÇALO DO GURGUÉIA	POÇO ARARAS (CAIXA D'ÁGUA)	SEM DADOS	LOCALIDADE ARARAS	ATIVO	BOA	SEM DADOS	SEM DADOS	INFO REQUEST	
SÃO GONÇALO DO GURGUÉIA	POÇO MACACOS (CAIXA D'ÁGUA)	SEM DADOS	LOCALIDADE MACACOS	ATIVO	BOA	SEM DADOS	SEM DADOS	INFO REQUEST	
SÃO GONÇALO DO GURGUÉIA	POÇO SIPUAL (CAIXA D'ÁGUA)	SEM DADOS	LOCALIDADE SIPUAL	ATIVO	BOA	SEM DADOS	SEM DADOS	INFO REQUEST	
SÃO GONÇALO DO GURGUÉIA	POÇO BURITI DO MEIO (CAIXA D'ÁGUA)	SEM DADOS	LOCALIDADE BURITI DO MEIO	ATIVO	BOA	SEM DADOS	SEM DADOS	INFO REQUEST	
SÃO GONÇALO DO GURGUÉIA	POÇO EXTREMA (CAIXA D'ÁGUA)	SEM DADOS	LOCALIDADE EXTREMA	ATIVO	BOA	SEM DADOS	SEM DADOS	INFO REQUEST	
SÃO GONÇALO DO GURGUÉIA	POÇO TAMBORIL (CAIXA D'ÁGUA)	SEM DADOS	LOCALIDADE TAMBORIL	ATIVO	BOA	SEM DADOS	SEM DADOS	INFO REQUEST	
SÃO GONÇALO DO GURGUÉIA	POÇO TOMBADOR (CAIXA D'ÁGUA)	SEM DADOS	LOCALIDADE TOMBADOR	ATIVO	BOA	SEM DADOS	SEM DADOS	INFO REQUEST	
SÃO GONÇALO DO GURGUÉIA	POÇO LAGOA DE BAIXO (CAIXA D'ÁGUA)	SEM DADOS	LOCALIDADE LAGOA	ATIVO	BOA	SEM DADOS	SEM DADOS	INFO REQUEST	
SÃO GONÇALO DO GURGUÉIA	POÇO LAGOA DE CIMA (CAIXA D'ÁGUA)	SEM DADOS	LOCALIDADE LAGOA	ATIVO	BOA	SEM DADOS	SEM DADOS	INFO REQUEST	

MUNICÍPIO	NOME DO ATIVO	EQUIPAMENTO	ENDEREÇO	SITUAÇÃO	CONDIÇÃO	VAZÃO (L/S)	POTÊNCIA (CV)	FONTE DOS DADOS	OBSERVAÇÕES
SÃO GONÇALO DO GURGUÉIA	POÇO BEBEDOURO (CAIXA D'ÁGUA)	SEM DADOS	LOCALIDADE BEBEDOURO	ATIVO	BOA	SEM DADOS	SEM DADOS	INFO REQUEST	
SÃO GONÇALO DO GURGUÉIA	POÇO XIXÁ (CAIXA D'ÁGUA)	SEM DADOS	LOCALIDADE XIXÁ, PROXIMO A LOCALIDADE MORRO AGUDO	ATIVO	BOA	SEM DADOS	SEM DADOS	INFO REQUEST	
SÃO GONÇALO DO GURGUÉIA	POÇO BURITIZINHO 1(CAIXA D'ÁGUA)	SEM DADOS	LOCALIDADE BURITIZINHO	ATIVO	BOA	SEM DADOS	SEM DADOS	INFO REQUEST	
SÃO GONÇALO DO GURGUÉIA	POÇO BURITIZINHO 2 (CAIXA D'ÁGUA)	SEM DADOS	LOCALIDADE BURITIZINHO	ATIVO	BOA	SEM DADOS	SEM DADOS	INFO REQUEST	
SÃO JOSÉ DO PEIXE	POÇO 1	SEM DADOS	CAMPO GRANDE COLEGIO	ATIVO	BOA	2,22	SEM DADOS	INFO REQUEST	
SÃO JOSÉ DO PEIXE	POÇO 2	SEM DADOS	POVO TAMBORIL 01	ATIVO	BOA	4,17	SEM DADOS	INFO REQUEST	
SÃO JOSÉ DO PEIXE	POÇO 3	SEM DADOS	POVO TAMBORIL 02	ATIVO	BOA	4,17	SEM DADOS	INFO REQUEST	
SÃO JOSÉ DO PEIXE	POÇO 4	SEM DADOS	POVO TAMBORIL 03	ATIVO	BOA	4,17	SEM DADOS	INFO REQUEST	
SÃO JOSÉ DO PEIXE	POÇO 5	SEM DADOS	POVO TAMBORIL 04	INATIVO	NÃO INFORMADO	SEM DADOS	SEM DADOS	INFO REQUEST	EM MANUTENÇÃO
SÃO JOSÉ DO PEIXE	POÇO 6	SEM DADOS	LC VARZEA	ATIVO	BOA	8,33	SEM DADOS	INFO REQUEST	
SÃO JOSÉ DO PEIXE	POÇO 7	SEM DADOS	LC ALEGRTTE	ATIVO	BOA	2,22	SEM DADOS	INFO REQUEST	
SÃO JOSÉ DO PEIXE	POÇO 8	SEM DADOS	LC MALHADA DA PORTA	ATIVO	BOA	2,78	SEM DADOS	INFO REQUEST	
SÃO JOSÉ DO PEIXE	POÇO 9	SEM DADOS	LC TABULEIRO COLEGIO	ATIVO	BOA	1,39	SEM DADOS	INFO REQUEST	
SÃO JOSÉ DO PEIXE	POÇO 10	SEM DADOS	LC ALTOS	ATIVO	BOA	0,50	SEM DADOS	INFO REQUEST	
SÃO JOSÉ DO PEIXE	POÇO 11	SEM DADOS	LC VARADAS	ATIVO	BOA	2,22	SEM DADOS	INFO REQUEST	
SÃO JOSÉ DO PEIXE	POÇO 12	SEM DADOS	LC CARNAIBAS	ATIVO	BOA	2,78	SEM DADOS	INFO REQUEST	
SÃO JOSÉ DO PEIXE	POÇO 13	SEM DADOS	LC OLHO D'AGUA DE BAIXO	ATIVO	BOA	2,78	SEM DADOS	INFO REQUEST	
SÃO JOSÉ DO PEIXE	POÇO 14	SEM DADOS	LC CARIDADE COLEGIO	ATIVO	BOA	0,83	SEM DADOS	INFO REQUEST	
SÃO JOSÉ DO PEIXE	POÇO 15	SEM DADOS	LC LAGOA DA SERRA	ATIVO	BOA	5,56	SEM DADOS	INFO REQUEST	

MUNICÍPIO	NOME DO ATIVO	EQUIPAMENTO	ENDEREÇO	SITUAÇÃO	CONDIÇÃO	VAZÃO (L/S)	POTÊNCIA (CV)	FONTE DOS DADOS	OBSERVAÇÕES
SÃO JOSÉ DO PEIXE	POÇO 16	SEM DADOS	POVOADO ALTAMIRA 01	ATIVO	BOA	5,56	SEM DADOS	INFO REQUEST	
SÃO JOSÉ DO PEIXE	POÇO 17	SEM DADOS	POVOADO ALTAMIRA 02	ATIVO	BOA	5,56	SEM DADOS	INFO REQUEST	
SÃO JOSÉ DO PEIXE	POÇO 18	SEM DADOS	POVOADO ALTAMIRA 03	ATIVO	BOA	5,56	SEM DADOS	INFO REQUEST	
SÃO JOSÉ DO PEIXE	POÇO 19	SEM DADOS	POVOADO ALTAMIRA 04	ATIVO	BOA	5,56	SEM DADOS	INFO REQUEST	
SÃO JOSÉ DO PEIXE	POÇO 20	SEM DADOS	LC PEQUI 01	ATIVO	BOA	2,78	SEM DADOS	INFO REQUEST	
SÃO JOSÉ DO PEIXE	POÇO 21	SEM DADOS	LC PEQUI 02	ATIVO	BOA	5,56	SEM DADOS	INFO REQUEST	
SÃO JOSÉ DO PEIXE	POÇO 22	SEM DADOS	LC ALTO ALEGRE	ATIVO	BOA	8,33	SEM DADOS	INFO REQUEST	
SÃO JOSÉ DO PEIXE	POÇO 23	SEM DADOS	LC SANTA MARIA	ATIVO	BOA	8,33	SEM DADOS	INFO REQUEST	
SÃO JOSÉ DO PEIXE	POÇO 24	SEM DADOS	LC CATINGA DE PORCO	ATIVO	BOA	5,56	SEM DADOS	INFO REQUEST	
SÃO JOSÉ DO PEIXE	POÇO 25	SEM DADOS	LC SACO DOS CAMPELO 01	ATIVO	BOA	2,78	SEM DADOS	INFO REQUEST	
SÃO JOSÉ DO PEIXE	POÇO 26	SEM DADOS	LC SACO DOS CAMPELO 02	ATIVO	BOA	5,56	SEM DADOS	INFO REQUEST	
SÃO JOSÉ DO PEIXE	POÇO 27	SEM DADOS	LC ROÇA DE BAIXO	ATIVO	BOA	2,22	SEM DADOS	INFO REQUEST	
SÃO JOSÉ DO PEIXE	POÇO 28	SEM DADOS	ASSENTAMENTO BARRA	ATIVO	BOA	2,78	SEM DADOS	INFO REQUEST	
SÃO JOSÉ DO PEIXE	POÇO 29	SEM DADOS	ASS FLORESTA	ATIVO	BOA	2,78	SEM DADOS	INFO REQUEST	
SÃO JOSÉ DO PEIXE	POÇO 30	SEM DADOS	ASS NOVO RIACHINHO	ATIVO	BOA	5,56	SEM DADOS	INFO REQUEST	
SÃO JOSÉ DO PEIXE	POÇO 31	SEM DADOS	MUCAITA 01	ATIVO	BOA	5,56	SEM DADOS	INFO REQUEST	
SÃO JOSÉ DO PEIXE	POÇO 32	SEM DADOS	MUCAITA 02	ATIVO	BOA	5,56	SEM DADOS	INFO REQUEST	
SÃO JOSÉ DO PEIXE	POÇO 33	SEM DADOS	MUCAMBO	ATIVO	BOA	0,56	SEM DADOS	INFO REQUEST	
SÃO JOSÉ DO PEIXE	POÇO 34	SEM DADOS	MUCAMBO	ATIVO	BOA	2,22	SEM DADOS	INFO REQUEST	
SÃO JOSÉ DO PEIXE	POÇO 35	SEM DADOS	GENIPAPEIRO	ATIVO	BOA	2,78	SEM DADOS	INFO REQUEST	
SÃO JOSÉ DO PEIXE	POÇO 36	SEM DADOS	SALGADA	ATIVO	BOA	2,22	SEM DADOS	INFO REQUEST	
SÃO JOSÉ DO PEIXE	POÇO 37	SEM DADOS	BOA VISTA	ATIVO	BOA	2,78	SEM DADOS	INFO REQUEST	
SÃO JOSÉ DO PEIXE	POÇO 38	SEM DADOS	LAGOA DA SERRA	ATIVO	BOA	2,78	SEM DADOS	INFO REQUEST	

MUNICÍPIO	NOME DO ATIVO	EQUIPAMENTO	ENDEREÇO	SITUAÇÃO	CONDIÇÃO	VAZÃO (L/S)	POTÊNCIA (CV)	FONTE DOS DADOS	OBSERVAÇÕES
SÃO JOSÉ DO PEIXE	POÇO 39	SEM DADOS	VAQUEJADOR	ATIVO	BOA	2,78	SEM DADOS	INFO REQUEST	
SÃO JOSÉ DO PEIXE	POÇO 40	SEM DADOS	ASSENTAMENTO NOVO RIACHIM	ATIVO	BOA	SEM DADOS	SEM DADOS	INFO REQUEST	
SÃO JOSÉ DO PEIXE	POÇO 41	SEM DADOS	SEM DADOS	SEM DADOS	NÃO INFORMADO	SEM DADOS	SEM DADOS	INFO REQUEST	
SÃO JOSÉ DO PEIXE	SEM DADOS	BOMBA	LOCALIDADE MALHADA DA PORTA	ATIVO	NÃO INFORMADO	1,11	SEM DADOS	PMSB	
SÃO MIGUEL DO FIDALGO	POÇO	SEM DADOS	LOCALIDADE LUIS - ASSOCIAÇÃO	ATIVO	BOA	1,30	SEM DADOS	INFO REQUEST	
SÃO MIGUEL DO FIDALGO	POÇO	SEM DADOS	LOCALIDADE LUIS - COMUNIDADE	ATIVO	BOA	2,70	SEM DADOS	INFO REQUEST	
SÃO MIGUEL DO FIDALGO	POÇO	SEM DADOS	LOCALIDADE TERRA DE SAL II	ATIVO	BOA	1,30	SEM DADOS	INFO REQUEST	
SÃO MIGUEL DO FIDALGO	POÇO	SEM DADOS	LOCALIDADE CHAPADA DO MILITÃO	ATIVO	BOA	1,90	SEM DADOS	INFO REQUEST	
SÃO MIGUEL DO FIDALGO	POÇO	SEM DADOS	LOCALIDADE MILITÃO	ATIVO	BOA	1,90	SEM DADOS	INFO REQUEST	
SÃO MIGUEL DO FIDALGO	POÇO	SEM DADOS	LOCALIDADE SÃO LUIS	ATIVO	BOA	1,30	SEM DADOS	INFO REQUEST	
SÃO MIGUEL DO FIDALGO	POÇO	SEM DADOS	LOCALIDADE BARRO VERMELHO	ATIVO	BOA	2,70	SEM DADOS	INFO REQUEST	
SÃO MIGUEL DO FIDALGO	POÇO	SEM DADOS	LOCALIDADE RAIZ	ATIVO	BOA	1,90	SEM DADOS	INFO REQUEST	
SÃO MIGUEL DO FIDALGO	POÇO	SEM DADOS	LOCALIDADE POÇO COMPRIDO	ATIVO	BOA	1,30	SEM DADOS	INFO REQUEST	
SÃO MIGUEL DO FIDALGO	POÇO	SEM DADOS	LOCALIDADE POÇO COMPRIDO COLÉGIO	ATIVO	BOA	1,90	SEM DADOS	INFO REQUEST	
SÃO MIGUEL DO FIDALGO	POÇO	SEM DADOS	LOCALIDADE MONTEIRO	ATIVO	BOA	2,70	SEM DADOS	INFO REQUEST	
SÃO MIGUEL DO FIDALGO	POÇO	SEM DADOS	LOCALIDADE OITIS - COLÉGIO	INATIVO	NÃO INFORMADO	SEM DADOS	SEM DADOS	INFO REQUEST	ATIVACÃO NECESSÁRIA PARA O FUNCIONAMENTO INTEGRAL DO SISTEMA
SÃO MIGUEL DO FIDALGO	POÇO	SEM DADOS	LOCALIDADE OITIS	ATIVO	BOA	2,70	SEM DADOS	INFO REQUEST	
SÃO MIGUEL DO FIDALGO	POÇO	SEM DADOS	LOCALIDADE ANGICAL	ATIVO	BOA	1,30	SEM DADOS	INFO REQUEST	
SÃO MIGUEL DO FIDALGO	POÇO	SEM DADOS	LOCALIDADE JATOBÁ	ATIVO	BOA	2,70	SEM DADOS	INFO REQUEST	

MUNICÍPIO	NOME DO ATIVO	EQUIPAMENTO	ENDEREÇO	SITUAÇÃO	CONDIÇÃO	VAZÃO (L/S)	POTÊNCIA (CV)	FONTE DOS DADOS	OBSERVAÇÕES
SÃO MIGUEL DO FIDALGO	POÇO	SEM DADOS	LOCALIDADE FONTE DE FÁTIMA	ATIVO	BOA	2,70	SEM DADOS	INFO REQUEST	
SÃO MIGUEL DO FIDALGO	POÇO	SEM DADOS	LOCALIDADE CAPIM GROSSO	ATIVO	BOA	1,90	SEM DADOS	INFO REQUEST	
SÃO MIGUEL DO FIDALGO	POÇO	SEM DADOS	LOCALIDADE PEREIRO	ATIVO	BOA	1,90	SEM DADOS	INFO REQUEST	
SÃO MIGUEL DO FIDALGO	POÇO	SEM DADOS	LOCALIDADE UMBUZEIRO	SEM DADOS	NÃO INFORMADO	1,30	SEM DADOS	INFO REQUEST	
SÃO MIGUEL DO FIDALGO	POÇO	SEM DADOS	LOCALIDADE INGAZEIRA	ATIVO	BOA	1,30	SEM DADOS	INFO REQUEST	
SÃO MIGUEL DO FIDALGO	POÇO	SEM DADOS	LOCALIDADE BAIXA FUNDA	ATIVO	BOA	2,70	SEM DADOS	INFO REQUEST	
SÃO MIGUEL DO FIDALGO	POÇO	SEM DADOS	LOCALIDADE VOLTA	ATIVO	BOA	1,90	SEM DADOS	INFO REQUEST	
SÃO MIGUEL DO FIDALGO	POÇO	SEM DADOS	LOCALIDADE CANTINHO	ATIVO	BOA	2,70	SEM DADOS	INFO REQUEST	
SÃO MIGUEL DO FIDALGO	POÇO	SEM DADOS	LOCALIDADE GAZA	ATIVO	BOA	2,70	SEM DADOS	INFO REQUEST	
SÃO MIGUEL DO FIDALGO	POÇO	SEM DADOS	LOCALIDADE VEREDA	ATIVO	BOA	1,90	SEM DADOS	INFO REQUEST	
SÃO MIGUEL DO FIDALGO	POÇO	SEM DADOS	LOCALIDADE JUÁ	ATIVO	MODERADA	1,90	SEM DADOS	INFO REQUEST	EM OPERAÇÃO PARCIAL (NECESSITA ALGUM EQUIPAMENTO PARA OPERAÇÃO PLENA)
SÃO MIGUEL DO FIDALGO	POÇO	SEM DADOS	LOCALIDADE CAJUEIRO	ATIVO	BOA	1,90	SEM DADOS	INFO REQUEST	
SÃO MIGUEL DO FIDALGO	POÇO	SEM DADOS	LOCALIDADE REDONDA	ATIVO	BOA	1,30	SEM DADOS	INFO REQUEST	
SÃO MIGUEL DO FIDALGO	POÇO	SEM DADOS	LOCALIDADE COMPRIDA	SEM DADOS	NÃO INFORMADO	1,90	SEM DADOS	INFO REQUEST	
SÃO MIGUEL DO FIDALGO	POÇO	SEM DADOS	LOCALIDADE MACAMBIRA	ATIVO	MODERADA	1,30	SEM DADOS	INFO REQUEST	EM OPERAÇÃO PARCIAL (NECESSITA ALGUM EQUIPAMENTO PARA OPERAÇÃO PLENA)
SÃO MIGUEL DO FIDALGO	POÇO	SEM DADOS	LOCALIDADE AROEIRA I	ATIVO	BOA	1,90	SEM DADOS	INFO REQUEST	
SÃO MIGUEL DO FIDALGO	POÇO	SEM DADOS	LOCALIDADE AROEIRA II	ATIVO	BOA	1,90	SEM DADOS	INFO REQUEST	
SÃO MIGUEL DO FIDALGO	POÇO	SEM DADOS	LOCALIDADE CALDEIRÃO - COLÉGIO	INATIVO	NÃO INFORMADO	SEM DADOS	SEM DADOS	INFO REQUEST	ATIVAÇÃO NECESSÁRIA PARA O FUNCIONAMENTO INTEGRAL DO SISTEMA

MUNICÍPIO	NOME DO ATIVO	EQUIPAMENTO	ENDEREÇO	SITUAÇÃO	CONDIÇÃO	VAZÃO (L/S)	POTÊNCIA (CV)	FONTE DOS DADOS	OBSERVAÇÕES
SÃO MIGUEL DO FIDALGO	POÇO	SEM DADOS	LOCALIDADE CALDEIRÃO COMUNIDADE	ATIVO	BOA	2,70	SEM DADOS	INFO REQUEST	
SÃO MIGUEL DO FIDALGO	POÇO	SEM DADOS	LOCALIDADE BARRA DO JATOBÁ	ATIVO	BOA	1,90	SEM DADOS	INFO REQUEST	
SÃO MIGUEL DO FIDALGO	POÇO	SEM DADOS	LOCALIDADE FAZENDA VELHA	ATIVO	BOA	1,90	SEM DADOS	INFO REQUEST	
SÃO MIGUEL DO FIDALGO	POÇO	SEM DADOS	LOCALIDADE VASCO	ATIVO	BOA	1,90	SEM DADOS	INFO REQUEST	
SÃO MIGUEL DO FIDALGO	POÇO	SEM DADOS	LOCALIDADE MILAGRE	ATIVO	BOA	1,90	SEM DADOS	INFO REQUEST	
SÃO MIGUEL DO FIDALGO	POÇO	SEM DADOS	LOCALIDADE INHUMA - I	ATIVO	BOA	1,90	SEM DADOS	INFO REQUEST	
SÃO MIGUEL DO FIDALGO	POÇO	SEM DADOS	LOCALIDADE INHUMA - II	ATIVO	BOA	1,30	SEM DADOS	INFO REQUEST	
SÃO MIGUEL DO FIDALGO	POÇO	SEM DADOS	LOCALIDADE ENTROCAMENTO	ATIVO	BOA	1,90	SEM DADOS	INFO REQUEST	
SÃO MIGUEL DO FIDALGO	POÇO	SEM DADOS	LOCALIDADE CANCELA VELHA	ATIVO	BOA	2,70	SEM DADOS	INFO REQUEST	
SÃO MIGUEL DO FIDALGO	POÇO	SEM DADOS	LOCALIDADE ÉGUA MORTA	ATIVO	BOA	1,90	SEM DADOS	INFO REQUEST	
SÃO MIGUEL DO FIDALGO	N° 07	BOMBA	LOCALIDADE TERRA DO SAL I	ATIVO	NÃO INFORMADO	1,66	3,00	PMSB	
SÃO MIGUEL DO FIDALGO	N° 08	BOMBA	LOCALIDADE TERRA DO SAL II	ATIVO	NÃO INFORMADO	2,77	3,00	PMSB	
SÃO MIGUEL DO FIDALGO	N° 09	BOMBA	LOCALIDADE FONTE DE FÁTIMA	ATIVO	NÃO INFORMADO	3,33	6,00	PMSB	
SÃO MIGUEL DO FIDALGO	N° 10	BOMBA	ASSENTAMENTO JATOBÁ I	ATIVO	NÃO INFORMADO	1,66	3,00	PMSB	
SÃO MIGUEL DO FIDALGO	N° 11	BOMBA	ASSENTAMENTO JATOBÁ II	ATIVO	NÃO INFORMADO	2,77	4,00	PMSB	
SÃO MIGUEL DO FIDALGO	N° 12	BOMBA	LOCALIDADE CALDEIRÃO	ATIVO	NÃO INFORMADO	2,77	6,00	PMSB	
SEBASTIÃO BARROS	POÇO ARTESINO PITOMBAS	SEM DADOS	ZONA RURAL	ATIVO	MODERADA	1,94	SEM DADOS	INFO REQUEST	EM OPERAÇÃO PARCIAL (NECESSITA ALGUM EQUIPAMENTO PARA OPERAÇÃO PLENA)

MUNICÍPIO	NOME DO ATIVO	EQUIPAMENTO	ENDEREÇO	SITUAÇÃO	CONDIÇÃO	VAZÃO (L/S)	POTÊNCIA (CV)	FONTE DOS DADOS	OBSERVAÇÕES
SEBASTIÃO BARROS	N° 05	BOMBA	POVOADO PITOMBAS	ATIVO	NÃO INFORMADO	1,38	5,50	PMSB	
SEBASTIÃO BARROS	N° 06	BOMBA	POVOADO RIACHÃO	ATIVO	NÃO INFORMADO	1,66	2,00	PMSB	
SEBASTIÃO BARROS	N° 07	BOMBA	POVOADO SAMBAIBA	ATIVO	NÃO INFORMADO	0,41	1,50	PMSB	
SEBASTIÃO BARROS	N° 08	BOMBA	POVOADO VEREDINHA	ATIVO	NÃO INFORMADO	1,11	1,50	PMSB	
SEBASTIÃO LEAL	SIM	SEM DADOS	LOCALIDADE ROÇA NOVA	ATIVO	BOA	0,39	SEM DADOS	INFO REQUEST	
SEBASTIÃO LEAL	SIM	SEM DADOS	GENIPAPO 02 POÇOS	ATIVO	BOA	0,39	SEM DADOS	INFO REQUEST	
SEBASTIÃO LEAL	SIM	SEM DADOS	VEREDA DOS TINGUIS 02 POÇOS	ATIVO	BOA	0,39	SEM DADOS	INFO REQUEST	
SEBASTIÃO LEAL	SIM	SEM DADOS	CHAPADA 01 POÇOS	ATIVO	BOA	0,39	SEM DADOS	INFO REQUEST	
SEBASTIÃO LEAL	SIM	SEM DADOS	SÃO FRANCISCO 02 POÇOS	ATIVO	BOA	0,39	SEM DADOS	INFO REQUEST	
SEBASTIÃO LEAL	SIM	SEM DADOS	BREJINHO 02 POÇOS	ATIVO	BOA	0,39	SEM DADOS	INFO REQUEST	
SEBASTIÃO LEAL	SIM	SEM DADOS	SANTA FÉ 05 POÇOS	ATIVO	BOA	0,39	SEM DADOS	INFO REQUEST	
SEBASTIÃO LEAL	SIM	SEM DADOS	RIACHO DA PORTA 01	ATIVO	BOA	0,39	SEM DADOS	INFO REQUEST	
SEBASTIÃO LEAL	SIM	SEM DADOS	POÇOS 04 POÇOS	ATIVO	BOA	0,62	SEM DADOS	INFO REQUEST	
SEBASTIÃO LEAL	SIM	SEM DADOS	SERRA VERMELHA 01	ATIVO	BOA	0,39	SEM DADOS	INFO REQUEST	
SEBASTIÃO LEAL	SIM	SEM DADOS	OURO 01 POÇOS	ATIVO	BOA	0,39	SEM DADOS	INFO REQUEST	
SEBASTIÃO LEAL	SIM	SEM DADOS	JIBOIA 03 POÇOS	ATIVO	BOA	0,39	SEM DADOS	INFO REQUEST	
SEBASTIÃO LEAL	SIM	SEM DADOS	LAJEDO 01 POÇOS	ATIVO	BOA	0,39	SEM DADOS	INFO REQUEST	
SEBASTIÃO LEAL	SIM	SEM DADOS	COTOVELO 01 POÇOS	ATIVO	BOA	0,39	SEM DADOS	INFO REQUEST	
SEBASTIÃO LEAL	SIM	SEM DADOS	TAMBORIL 03 POÇOS	ATIVO	BOA	0,39	SEM DADOS	INFO REQUEST	
SEBASTIÃO LEAL	SIM	SEM DADOS	SERRA DOS PEQUIS 01 POÇO	ATIVO	BOA	0,39	SEM DADOS	INFO REQUEST	
SOCORRO DO PIAUÍ	1,00	SEM DADOS	POVOADO SÃO JOSÉ DA TENDA	ATIVO	BOA	0,77	SEM DADOS	INFO REQUEST	
SOCORRO DO PIAUÍ	2,00	SEM DADOS	LOCALIDADE SOBRADINHO DA TENDA	ATIVO	BOA	0,39	SEM DADOS	INFO REQUEST	

MUNICÍPIO	NOME DO ATIVO	EQUIPAMENTO	ENDEREÇO	SITUAÇÃO	CONDIÇÃO	VAZÃO (L/S)	POTÊNCIA (CV)	FONTE DOS DADOS	OBSERVAÇÕES
SOCORRO DO PIAUÍ	3,00	SEM DADOS	LOCALIDADE MONTE BELO	ATIVO	BOA	0,39	SEM DADOS	INFO REQUEST	
SOCORRO DO PIAUÍ	4,00	SEM DADOS	LOCALIDADE CAMPO ALEGRE	ATIVO	BOA	0,39	SEM DADOS	INFO REQUEST	
SOCORRO DO PIAUÍ	5,00	SEM DADOS	LOCALIDADE CHAPADA DO SACO	ATIVO	BOA	0,39	SEM DADOS	INFO REQUEST	
SOCORRO DO PIAUÍ	6,00	SEM DADOS	LOCALIDADE SÃO GONÇALO	ATIVO	BOA	0,46	SEM DADOS	INFO REQUEST	
SOCORRO DO PIAUÍ	7,00	SEM DADOS	LOCALIDADE FEIJÃO CRÚ	ATIVO	BOA	0,62	SEM DADOS	INFO REQUEST	
SOCORRO DO PIAUÍ	8,00	SEM DADOS	LOCALIDADE BAIXA FUNDA	ATIVO	BOA	0,46	SEM DADOS	INFO REQUEST	
SOCORRO DO PIAUÍ	9,00	SEM DADOS	LOCALIDADE SACO	ATIVO	BOA	0,93	SEM DADOS	INFO REQUEST	
SOCORRO DO PIAUÍ	10,00	SEM DADOS	LOCALIDADE TANQUE NOVO	ATIVO	BOA	0,39	SEM DADOS	INFO REQUEST	
SOCORRO DO PIAUÍ	11,00	SEM DADOS	LOCALIDADE CANTO	INATIVO	NÃO INFORMADO	0,39	SEM DADOS	INFO REQUEST	ATIVACÃO NECESSÁRIA PARA O FUNCIONAMENTO INTEGRAL DO SISTEMA
SOCORRO DO PIAUÍ	12,00	SEM DADOS	LOCALIDADE CHAPADINHA DO TANQUE NOVO	ATIVO	BOA	0,31	SEM DADOS	INFO REQUEST	
SOCORRO DO PIAUÍ	13,00	SEM DADOS	LOCALIDADE BAIXA DO LAPICHO	ATIVO	BOA	0,54	SEM DADOS	INFO REQUEST	
SOCORRO DO PIAUÍ	14,00	SEM DADOS	ASSENTAMENTO NOVA ALIANÇA/RURAL	ATIVO	BOA	0,54	SEM DADOS	INFO REQUEST	
SOCORRO DO PIAUÍ	15,00	SEM DADOS	ASSENTAMENTO OLHO DAGUA /RURAL	ATIVO	BOA	0,39	SEM DADOS	INFO REQUEST	
SOCORRO DO PIAUÍ	16,00	SEM DADOS	LOCALIDADE TAMBURIL	ATIVO	BOA	0,31	SEM DADOS	INFO REQUEST	
SOCORRO DO PIAUÍ	17,00	SEM DADOS	LOCALIDADE BAIXÃO	ATIVO	BOA	0,62	SEM DADOS	INFO REQUEST	
SOCORRO DO PIAUÍ	18,00	SEM DADOS	LOCALIDADE MAGALHÃES	ATIVO	BOA	0,46	SEM DADOS	INFO REQUEST	
SOCORRO DO PIAUÍ	19,00	SEM DADOS	LOCALIDADE VEREDA DOS MORROS	ATIVO	BOA	0,39	SEM DADOS	INFO REQUEST	

MUNICÍPIO	NOME DO ATIVO	EQUIPAMENTO	ENDEREÇO	SITUAÇÃO	CONDIÇÃO	VAZÃO (L/S)	POTÊNCIA (CV)	FONTE DOS DADOS	OBSERVAÇÕES
SOCORRO DO PIAUÍ	20,00	SEM DADOS	LOCALIDADE MAGALHÃES2	ATIVO	BOA	0,62	SEM DADOS	INFO REQUEST	
SOCORRO DO PIAUÍ	21,00	SEM DADOS	LOCALIDADE LARANJEIRAS	ATIVO	BOA	0,46	SEM DADOS	INFO REQUEST	
SOCORRO DO PIAUÍ	22,00	SEM DADOS	LOCALIDADE BARRAGEM DO VALE VERDE	ATIVO	BOA	0,54	SEM DADOS	INFO REQUEST	
SOCORRO DO PIAUÍ	23,00	SEM DADOS	LOCALIDADE BAIXA DA PRINCIPAL	ATIVO	BOA	0,77	SEM DADOS	INFO REQUEST	
SOCORRO DO PIAUÍ	24,00	SEM DADOS	POVOADO SERRA DA SANTA CRUZ	ATIVO	BOA	1,16	SEM DADOS	INFO REQUEST	
SOCORRO DO PIAUÍ	25,00	SEM DADOS	POVOADO SERRA DA SANTA CRUZ2	INATIVO	NÃO INFORMADO	0,77	SEM DADOS	INFO REQUEST	ATIVACÃO NECESSÁRIA PARA O FUNCIONAMENTO INTEGRAL DO SISTEMA
SOCORRO DO PIAUÍ	26,00	SEM DADOS	LOCALIDADE GROTAÃO	ATIVO	BOA	0,31	SEM DADOS	INFO REQUEST	
SOCORRO DO PIAUÍ	27,00	SEM DADOS	LOCALIDADE MALHADA GRANDE	ATIVO	BOA	0,46	SEM DADOS	INFO REQUEST	
SOCORRO DO PIAUÍ	28,00	SEM DADOS	POVOADO MILHÃ	ATIVO	BOA	0,77	SEM DADOS	INFO REQUEST	
SOCORRO DO PIAUÍ	29,00	SEM DADOS	LOCALIDADE CAPIVARA	ATIVO	BOA	0,39	SEM DADOS	INFO REQUEST	
SOCORRO DO PIAUÍ	30,00	SEM DADOS	LOCALIDADE BOQUEIRÃO	ATIVO	BOA	0,23	SEM DADOS	INFO REQUEST	
SOCORRO DO PIAUÍ	31,00	SEM DADOS	LOCALIDADE JUREMA	ATIVO	BOA	0,46	SEM DADOS	INFO REQUEST	
SOCORRO DO PIAUÍ	32,00	SEM DADOS	LOCALIDADE GOIABEIRA	ATIVO	BOA	0,39	SEM DADOS	INFO REQUEST	
SOCORRO DO PIAUÍ	33,00	SEM DADOS	LOCALIDADE GENIPEPEIRO	ATIVO	BOA	0,39	SEM DADOS	INFO REQUEST	
SOCORRO DO PIAUÍ	34,00	SEM DADOS	LOCALIDADE SOBRADINHO DA MILHÃ	ATIVO	BOA	0,39	SEM DADOS	INFO REQUEST	
SOCORRO DO PIAUÍ	35,00	SEM DADOS	LOCALIDADE SOBRADINHO DA MILHÃ2	ATIVO	BOA	0,39	SEM DADOS	INFO REQUEST	
SOCORRO DO PIAUÍ	36,00	SEM DADOS	LOCALIDADE PROGRESSO	ATIVO	BOA	0,39	SEM DADOS	INFO REQUEST	

MUNICÍPIO	NOME DO ATIVO	EQUIPAMENTO	ENDEREÇO	SITUAÇÃO	CONDIÇÃO	VAZÃO (L/S)	POTÊNCIA (CV)	FONTE DOS DADOS	OBSERVAÇÕES
SOCORRO DO PIAUÍ	37,00	SEM DADOS	LOCALIDADE SANTO ANTÔNIO	ATIVO	BOA	0,39	SEM DADOS	INFO REQUEST	
SOCORRO DO PIAUÍ	38,00	SEM DADOS	LOCALIDADE BOA VISTA	ATIVO	BOA	0,54	SEM DADOS	INFO REQUEST	
SOCORRO DO PIAUÍ	39,00	SEM DADOS	LOCALIDADE ANGICAL	ATIVO	BOA	0,39	SEM DADOS	INFO REQUEST	
SOCORRO DO PIAUÍ	40,00	SEM DADOS	LOCALIDADE PÉ DA LADEIRA BOA VISTA	ATIVO	BOA	0,39	SEM DADOS	INFO REQUEST	
SOCORRO DO PIAUÍ	41,00	SEM DADOS	LOCALIDADE POMBOS	ATIVO	BOA	0,39	SEM DADOS	INFO REQUEST	
SOCORRO DO PIAUÍ	42,00	SEM DADOS	LOCALIDADE ARCOS	ATIVO	BOA	0,39	SEM DADOS	INFO REQUEST	
SOCORRO DO PIAUÍ	43,00	SEM DADOS	LOCALIDADE SÃO GERALDO	ATIVO	BOA	0,39	SEM DADOS	INFO REQUEST	
SOCORRO DO PIAUÍ	44,00	SEM DADOS	LOCALIDADE SÃO GERALDO2	ATIVO	BOA	0,39	SEM DADOS	INFO REQUEST	
SOCORRO DO PIAUÍ	45,00	SEM DADOS	LOCALIDADE BARREIRO DO SACO	ATIVO	BOA	0,39	SEM DADOS	INFO REQUEST	
SOCORRO DO PIAUÍ	46,00	SEM DADOS	LOCALIDADE BARREIRO DO SACO2	ATIVO	BOA	0,39	SEM DADOS	INFO REQUEST	
SOCORRO DO PIAUÍ	47,00	SEM DADOS	LOCALIDADE BARREIRO DO SACO3	ATIVO	BOA	0,39	SEM DADOS	INFO REQUEST	
SOCORRO DO PIAUÍ	48,00	SEM DADOS	LOCALIDADE TANQUE VELHO	ATIVO	BOA	0,15	SEM DADOS	INFO REQUEST	
SOCORRO DO PIAUÍ	49,00	SEM DADOS	LOCALIDADE TANQUE VELHO2	INATIVO	NÃO INFORMADO	0,46	SEM DADOS	INFO REQUEST	ATIVACÃO NECESSÁRIA PARA O FUNCIONAMENTO INTEGRAL DO SISTEMA
SOCORRO DO PIAUÍ	50,00	SEM DADOS	POVOADO CURRAL DE PEDRAS	ATIVO	BOA	0,46	SEM DADOS	INFO REQUEST	
SOCORRO DO PIAUÍ	51,00	SEM DADOS	LOCALIDADE MOCAMBINHO	ATIVO	BOA	0,39	SEM DADOS	INFO REQUEST	
SOCORRO DO PIAUÍ	52,00	SEM DADOS	LOCALIDADE BOA NOVA	ATIVO	BOA	0,54	SEM DADOS	INFO REQUEST	
SOCORRO DO PIAUÍ	53,00	SEM DADOS	LOCALIDADE MARACUJÁ	ATIVO	BOA	0,54	SEM DADOS	INFO REQUEST	
SOCORRO DO PIAUÍ	54,00	SEM DADOS	LOCALIDADE MUQUÉM	ATIVO	BOA	0,39	SEM DADOS	INFO REQUEST	

MUNICÍPIO	NOME DO ATIVO	EQUIPAMENTO	ENDEREÇO	SITUAÇÃO	CONDIÇÃO	VAZÃO (L/S)	POTÊNCIA (CV)	FONTE DOS DADOS	OBSERVAÇÕES
SOCORRO DO PIAUÍ	55,00	SEM DADOS	LOCALIDA PAU DARQUE	ATIVO	BOA	0,39	SEM DADOS	INFO REQUEST	
SOCORRO DO PIAUÍ	56,00	SEM DADOS	LOCALIDADE TATAÍRA	ATIVO	BOA	0,39	SEM DADOS	INFO REQUEST	
SOCORRO DO PIAUÍ	57,00	SEM DADOS	LOCALIDADE TATAÍRA2	ATIVO	BOA	0,39	SEM DADOS	INFO REQUEST	
SOCORRO DO PIAUÍ	58,00	SEM DADOS	LOCALIDADE TATAÍRA3	ATIVO	BOA	0,39	SEM DADOS	INFO REQUEST	
SOCORRO DO PIAUÍ	59,00	SEM DADOS	LOCALIDADE VEREDINHA	ATIVO	BOA	0,39	SEM DADOS	INFO REQUEST	
SOCORRO DO PIAUÍ	60,00	SEM DADOS	LOCALIDADE BEM FEITO	ATIVO	BOA	0,39	SEM DADOS	INFO REQUEST	
SOCORRO DO PIAUÍ	61,00	SEM DADOS	LOCALIDADE BEM FEITO2	ATIVO	BOA	0,46	SEM DADOS	INFO REQUEST	
SOCORRO DO PIAUÍ	62,00	SEM DADOS	LOCALIDADE MARAVILHA	ATIVO	BOA	0,39	SEM DADOS	INFO REQUEST	
SOCORRO DO PIAUÍ	63,00	SEM DADOS	LOCALIDADE ROÇA VELHA	ATIVO	BOA	0,39	SEM DADOS	INFO REQUEST	
SOCORRO DO PIAUÍ	64,00	SEM DADOS	LOCALIDADE ROÇA VELHA2	ATIVO	BOA	0,39	SEM DADOS	INFO REQUEST	
SOCORRO DO PIAUÍ	65,00	SEM DADOS	LOCALIDADE ESCONDIDO/BOM FIM	INATIVO	NÃO INFORMADO	0,39	SEM DADOS	INFO REQUEST	ATIVACÃO NECESSÁRIA PARA O FUNCIONAMENTO INTEGRAL DO SISTEMA
SOCORRO DO PIAUÍ	66,00	SEM DADOS	LOCALIDADE RUZIO/MILHÃ	INATIVO	NÃO INFORMADO	0,31	SEM DADOS	INFO REQUEST	ATIVACÃO NECESSÁRIA PARA O FUNCIONAMENTO INTEGRAL DO SISTEMA
SOCORRO DO PIAUÍ	67,00	SEM DADOS	LOCALIDADE MALHADA	SEM DADOS	NÃO INFORMADO	1,11	SEM DADOS	INFO REQUEST	
SOCORRO DO PIAUÍ	68,00	SEM DADOS	BAIRRO BARREIRINHO	SEM DADOS	NÃO INFORMADO	2,78	SEM DADOS	INFO REQUEST	
SOCORRO DO PIAUÍ	69,00	SEM DADOS	BAIRRO PIÇARRA	SEM DADOS	NÃO INFORMADO	3,33	SEM DADOS	INFO REQUEST	
TAMBORIL DO PIAUÍ	POÇO SUBERRÂNEO	SEM DADOS	PATOS - ZONA RURAL	SEM DADOS	NÃO INFORMADO	1,39	SEM DADOS	INFO REQUEST	
TAMBORIL DO PIAUÍ	POÇO SUBERRÂNEO	SEM DADOS	LAGOA DA ENTRADA - 01 - ZONA RURAL	SEM DADOS	NÃO INFORMADO	1,39	SEM DADOS	INFO REQUEST	
TAMBORIL DO PIAUÍ	POÇO SUBERRÂNEO	SEM DADOS	LAGOA DA ENTRADA - 02 - ZONA RURAL	SEM DADOS	NÃO INFORMADO	1,39	SEM DADOS	INFO REQUEST	

MUNICÍPIO	NOME DO ATIVO	EQUIPAMENTO	ENDEREÇO	SITUAÇÃO	CONDIÇÃO	VAZÃO (L/S)	POTÊNCIA (CV)	FONTE DOS DADOS	OBSERVAÇÕES
TAMBORIL DO PIAUÍ	POÇO SUBERRÂNEO	SEM DADOS	TRES MORROS I - ZONA RURAL	SEM DADOS	NÃO INFORMADO	1,39	SEM DADOS	INFO REQUEST	
TAMBORIL DO PIAUÍ	POÇO SUBERRÂNEO	SEM DADOS	TRES MORROS II - ZONA RURAL	SEM DADOS	NÃO INFORMADO	1,67	SEM DADOS	INFO REQUEST	
TAMBORIL DO PIAUÍ	POÇO SUBERRÂNEO	SEM DADOS	PÉ DO MORRO ZONA RURAL	SEM DADOS	NÃO INFORMADO	1,39	SEM DADOS	INFO REQUEST	
TAMBORIL DO PIAUÍ	POÇO SUBERRÂNEO	SEM DADOS	VELAME I ZONA RURAL	SEM DADOS	NÃO INFORMADO	1,39	SEM DADOS	INFO REQUEST	
TAMBORIL DO PIAUÍ	POÇO SUBERRÂNEO	SEM DADOS	VELAME II ZONA RURAL	SEM DADOS	NÃO INFORMADO	1,39	SEM DADOS	INFO REQUEST	
TAMBORIL DO PIAUÍ	POÇO SUBERRÂNEO	SEM DADOS	SEDE RUA ELVIRA DE PAULA ZONA RURAL	SEM DADOS	NÃO INFORMADO	4,17	SEM DADOS	INFO REQUEST	
TAMBORIL DO PIAUÍ	POÇO SUBERRÂNEO	SEM DADOS	ALTOS I ZONA RURAL	SEM DADOS	NÃO INFORMADO	0,56	SEM DADOS	INFO REQUEST	
TAMBORIL DO PIAUÍ	POÇO SUBERRÂNEO	SEM DADOS	BOA VISTA ZONA RURAL	SEM DADOS	NÃO INFORMADO	1,39	SEM DADOS	INFO REQUEST	
TAMBORIL DO PIAUÍ	POÇO SUBERRÂNEO	SEM DADOS	PAPAGAIO ZONA RURAL	SEM DADOS	NÃO INFORMADO	1,39	SEM DADOS	INFO REQUEST	
TAMBORIL DO PIAUÍ	POÇO SUBERRÂNEO	SEM DADOS	UMBURANA ZONA RURAL	SEM DADOS	NÃO INFORMADO	1,39	SEM DADOS	INFO REQUEST	
TAMBORIL DO PIAUÍ	POÇO SUBERRÂNEO	SEM DADOS	ALMAS ZONA RURAL	SEM DADOS	NÃO INFORMADO	1,39	SEM DADOS	INFO REQUEST	
TAMBORIL DO PIAUÍ	POÇO SUBERRÂNEO	SEM DADOS	BARRO BRANCO II ZONA RURAL	SEM DADOS	NÃO INFORMADO	0,97	SEM DADOS	INFO REQUEST	
TAMBORIL DO PIAUÍ	POÇO SUBERRÂNEO	SEM DADOS	BARRO BRANCO I ZONA RURAL	SEM DADOS	NÃO INFORMADO	0,97	SEM DADOS	INFO REQUEST	
TAMBORIL DO PIAUÍ	POÇO SUBERRÂNEO	SEM DADOS	ALECRIM ZONA RURAL	SEM DADOS	NÃO INFORMADO	0,83	SEM DADOS	INFO REQUEST	
TAMBORIL DO PIAUÍ	POÇO SUBERRÂNEO	SEM DADOS	MORRO VERMELHO ZONA RURAL	SEM DADOS	NÃO INFORMADO	1,67	SEM DADOS	INFO REQUEST	
TAMBORIL DO PIAUÍ	POÇO SUBERRÂNEO	SEM DADOS	LAGOINHA ZONA RURAL	SEM DADOS	NÃO INFORMADO	1,67	SEM DADOS	INFO REQUEST	
TAMBORIL DO PIAUÍ	POÇO SUBERRÂNEO	SEM DADOS	BAIXÃO DO HORÁRIO II ZONA RURAL	SEM DADOS	NÃO INFORMADO	1,39	SEM DADOS	INFO REQUEST	

MUNICÍPIO	NOME DO ATIVO	EQUIPAMENTO	ENDEREÇO	SITUAÇÃO	CONDIÇÃO	VAZÃO (L/S)	POTÊNCIA (CV)	FONTE DOS DADOS	OBSERVAÇÕES
TAMBORIL DO PIAUÍ	POÇO SUBERRÂNEO	SEM DADOS	BAIXÃO DO HORÁCIO I	SEM DADOS	NÃO INFORMADO	1,39	SEM DADOS	INFO REQUEST	
TAMBORIL DO PIAUÍ	POÇO SUBERRÂNEO	SEM DADOS	CARAIBAS ZONA RURAL	SEM DADOS	NÃO INFORMADO	1,39	SEM DADOS	INFO REQUEST	
TAMBORIL DO PIAUÍ	POÇO SUBERRÂNEO	SEM DADOS	ALTOS I NA ENTRADA ZONA RURAL	SEM DADOS	NÃO INFORMADO	1,39	SEM DADOS	INFO REQUEST	
TAMBORIL DO PIAUÍ	POÇO SUBERRÂNEO	SEM DADOS	ROÇADO ZONA RURAL	SEM DADOS	NÃO INFORMADO	1,39	SEM DADOS	INFO REQUEST	
TAMBORIL DO PIAUÍ	POÇO SUBERRÂNEO	SEM DADOS	CORRENTE ZONA RURAL	SEM DADOS	NÃO INFORMADO	0,97	SEM DADOS	INFO REQUEST	
TAMBORIL DO PIAUÍ	POÇO SUBERRÂNEO	SEM DADOS	SÃO MIGUEL - ZONA RURAL	SEM DADOS	NÃO INFORMADO	1,39	SEM DADOS	INFO REQUEST	
TAMBORIL DO PIAUÍ	POÇO SUBERRÂNEO	SEM DADOS	CABACEIRO ZONA RURAL	SEM DADOS	NÃO INFORMADO	1,39	SEM DADOS	INFO REQUEST	
TAMBORIL DO PIAUÍ	POÇO SUBERRÂNEO	SEM DADOS	SÃO FRANCISCO ZONA RURAL	SEM DADOS	NÃO INFORMADO	1,39	SEM DADOS	INFO REQUEST	
TAMBORIL DO PIAUÍ	POÇO SUBERRÂNEO	SEM DADOS	PITOMBEIRA ZONA RURAL	SEM DADOS	NÃO INFORMADO	1,39	SEM DADOS	INFO REQUEST	
TAMBORIL DO PIAUÍ	POÇO SUBERRÂNEO	SEM DADOS	CATUABA ZONA RURAL	SEM DADOS	NÃO INFORMADO	1,39	SEM DADOS	INFO REQUEST	
TAMBORIL DO PIAUÍ	POÇO SUBERRÂNEO	SEM DADOS	VAI E VEM ZONA RURAL	SEM DADOS	NÃO INFORMADO	1,39	SEM DADOS	INFO REQUEST	
TAMBORIL DO PIAUÍ	POÇO SUBERRÂNEO	SEM DADOS	LAGOA DE DENTRO ZONA RURAL	SEM DADOS	NÃO INFORMADO	1,39	SEM DADOS	INFO REQUEST	
TAMBORIL DO PIAUÍ	POÇO SUBERRÂNEO	SEM DADOS	LARGOS ZONA RURAL	SEM DADOS	NÃO INFORMADO	1,39	SEM DADOS	INFO REQUEST	
TAMBORIL DO PIAUÍ	POÇO SUBERRÂNEO	SEM DADOS	D. JUDITE ZONA RURAL	SEM DADOS	NÃO INFORMADO	1,39	SEM DADOS	INFO REQUEST	
TAMBORIL DO PIAUÍ	POÇO SUBERRÂNEO	SEM DADOS	AZUL - IGREJA ZONA RURAL	SEM DADOS	NÃO INFORMADO	1,39	SEM DADOS	INFO REQUEST	
TAMBORIL DO PIAUÍ	POÇO SUBERRÂNEO	SEM DADOS	GENTIL ZONA RURAL	SEM DADOS	NÃO INFORMADO	1,39	SEM DADOS	INFO REQUEST	
TAMBORIL DO PIAUÍ	POÇO SUBERRÂNEO	SEM DADOS	BONITO ZONA RURAL	SEM DADOS	NÃO INFORMADO	1,39	SEM DADOS	INFO REQUEST	

MUNICÍPIO	NOME DO ATIVO	EQUIPAMENTO	ENDEREÇO	SITUAÇÃO	CONDIÇÃO	VAZÃO (L/S)	POTÊNCIA (CV)	FONTE DOS DADOS	OBSERVAÇÕES
TAMBORIL DO PIAUÍ	POÇO SUBERRÂNEO	SEM DADOS	DARCI ZONA RURAL	SEM DADOS	NÃO INFORMADO	1,39	SEM DADOS	INFO REQUEST	
TAMBORIL DO PIAUÍ	POÇO SUBERRÂNEO	SEM DADOS	ARAÇAS ZONA RURAL	SEM DADOS	NÃO INFORMADO	1,39	SEM DADOS	INFO REQUEST	
TAMBORIL DO PIAUÍ	POÇO SUBERRÂNEO	SEM DADOS	BODE ZONA RURAL	SEM DADOS	NÃO INFORMADO	0,56	SEM DADOS	INFO REQUEST	

2.2.3 Estação Elevatória de Água Bruta (EEAB)

NÃO HÁ BENS RESERSÍVEIS

2.2.4 Estação de Tratamento de Água (ETA)

NÃO HÁ BENS RESERSÍVEIS

2.2.5 Estação Elevatória de Água Tratada (EAT)

NÃO HÁ BENS RESERSÍVEIS

2.2.6 Centro de Reservação

MUNICÍPIO	NOME	EQUIPAMENTO	ENDEREÇO	SITUAÇÃO	CONDIÇÃO	VOLUME (M³)	FONTE DOS DADOS	OBSERVAÇÕES
ANTÔNIO ALMEIDA	POÇO 01	SEM DADOS	MUTAMBEIRA	ATIVO	BOA	0,32	INFO REQUEST	EM OPERAÇÃO PLENA
ANTÔNIO ALMEIDA	POÇO 02	SEM DADOS	VEADOS	ATIVO	BOA	0,38	INFO REQUEST	EM OPERAÇÃO PLENA
ANTÔNIO ALMEIDA	POÇO 03	SEM DADOS	CARNAUBA	ATIVO	BOA	1,70	INFO REQUEST	EM OPERAÇÃO PLENA
ANTÔNIO ALMEIDA	POÇO 04	SEM DADOS	OITEIRO	ATIVO	BOA	0,37	INFO REQUEST	EM OPERAÇÃO PLENA
ANTÔNIO ALMEIDA	POÇO 05	SEM DADOS	FORMIGA	ATIVO	BOA	0,40	INFO REQUEST	EM OPERAÇÃO PLENA
ANTÔNIO ALMEIDA	POÇO 06	SEM DADOS	MACAUBA	ATIVO	BOA	0,30	INFO REQUEST	EM OPERAÇÃO PLENA
ANTÔNIO ALMEIDA	POÇO 07	SEM DADOS	BREJÃO 01	ATIVO	BOA	0,92	INFO REQUEST	EM OPERAÇÃO PLENA
ANTÔNIO ALMEIDA	POÇO 08	SEM DADOS	BREJÃO 02	ATIVO	BOA	0,36	INFO REQUEST	EM OPERAÇÃO PLENA

MUNICÍPIO	NOME	EQUIPAMENTO	ENDEREÇO	SITUAÇÃO	CONDIÇÃO	VOLUME (M³)	FONTE DOS DADOS	OBSERVAÇÕES
ANTÔNIO ALMEIDA	POÇO 09	SEM DADOS	SÃO JOSÉ	ATIVO	BOA	0,42	INFO REQUEST	EM OPERAÇÃO PLENA
ANTÔNIO ALMEIDA	POÇO 10	SEM DADOS	TAMBORIL GURITA	ATIVO	BOA	0,41	INFO REQUEST	EM OPERAÇÃO PLENA
ANTÔNIO ALMEIDA	POÇO 11	SEM DADOS	INHUMA	ATIVO	BOA	0,66	INFO REQUEST	EM OPERAÇÃO PLENA
ANTÔNIO ALMEIDA	POÇO 12	SEM DADOS	LETREIRO	ATIVO	BOA	0,76	INFO REQUEST	EM OPERAÇÃO PLENA
ANTÔNIO ALMEIDA	POÇO 13	SEM DADOS	PINDAIBA 01	ATIVO	BOA	0,65	INFO REQUEST	EM OPERAÇÃO PLENA
ANTÔNIO ALMEIDA	POÇO 14	SEM DADOS	PINDAIBA 02	ATIVO	BOA	0,31	INFO REQUEST	EM OPERAÇÃO PLENA
ANTÔNIO ALMEIDA	POÇO 15	SEM DADOS	ENGANO	ATIVO	BOA	0,41	INFO REQUEST	EM OPERAÇÃO PLENA
ANTÔNIO ALMEIDA	POÇO 16	SEM DADOS	COCOS	ATIVO	BOA	0,42	INFO REQUEST	EM OPERAÇÃO PLENA
ANTÔNIO ALMEIDA	POÇO 17	SEM DADOS	SANTA MARIA	ATIVO	BOA	0,37	INFO REQUEST	EM OPERAÇÃO PLENA
AVELINO LOPES	R4	SEM DADOS	POVOADO AMÉRICA DOURADA	ATIVO	NÃO INFORMADO	5,00	PMSB	
AVELINO LOPES	R5	SEM DADOS	POVOADO BONFIM	ATIVO	NÃO INFORMADO	15,00	PMSB	
AVELINO LOPES	R6	SEM DADOS	MESMA LOCALIZAÇÃO DO POÇO N° 04	ATIVO	NÃO INFORMADO	10,00	PMSB	
AVELINO LOPES	R7	SEM DADOS	MESMA LOCALIZAÇÃO DO POÇO N° 06	ATIVO	NÃO INFORMADO	10,00	PMSB	
AVELINO LOPES	R8	SEM DADOS	POVOADO BOM SUCESSO	ATIVO	NÃO INFORMADO	10,00	PMSB	
AVELINO LOPES	R9	SEM DADOS	POVOADO DIONISINHO	ATIVO	NÃO INFORMADO	10,00	PMSB	
AVELINO LOPES	R10	SEM DADOS	POVOADO DIONISINHO	INATIVO	NÃO INFORMADO	5,00	PMSB	
AVELINO LOPES	R11	SEM DADOS	POVOADO LAGOA DA TEIMAS	ATIVO	NÃO INFORMADO	5,00	PMSB	
AVELINO LOPES	R12	SEM DADOS	POVOADOS POÇO COMPRIDO, XIXÁ E TANQUE NOVO	ATIVO	NÃO INFORMADO	10,00	PMSB	
AVELINO LOPES	R13	SEM DADOS	MESMA LOCALIZAÇÃO DO POÇO N° 11	ATIVO	NÃO INFORMADO	5,00	PMSB	
AVELINO LOPES	R14	SEM DADOS	POVOADO TRAVESSÃO	ATIVO	NÃO INFORMADO	20,00	PMSB	

MUNICÍPIO	NOME	EQUIPAMENTO	ENDEREÇO	SITUAÇÃO	CONDIÇÃO	VOLUME (M³)	FONTE DOS DADOS	OBSERVAÇÕES
AVELINO LOPES	R15	SEM DADOS	POVOADO BAIXÃO DO URSULINO	ATIVO	NÃO INFORMADO	15,00	PMSB	
AVELINO LOPES	R16	SEM DADOS	POVOADO BAIXÃO DO URSULINO	INATIVO	NÃO INFORMADO	20,00	PMSB	
AVELINO LOPES	R17	SEM DADOS	POVOADO LAGOA DA PEDRA	ATIVO	NÃO INFORMADO	5,00	PMSB	
AVELINO LOPES	R18	SEM DADOS	POVOADO LAGOA DA PEDRA	ATIVO	NÃO INFORMADO	10,00	PMSB	
AVELINO LOPES	R19	SEM DADOS	POVOADO LAGOA DO JOÃO ALBANO	ATIVO	NÃO INFORMADO	10,00	PMSB	
AVELINO LOPES	R20	SEM DADOS	POVOADO BAIXÃO DO AMOR	ATIVO	NÃO INFORMADO	10,00	PMSB	
AVELINO LOPES	R21	SEM DADOS	ASSENTAMENTO BAIXA VERDE	ATIVO	NÃO INFORMADO	10,00	PMSB	
AVELINO LOPES	R22	SEM DADOS	ASSENTAMENTO NOVA VIDA	ATIVO	NÃO INFORMADO	10,00	PMSB	
AVELINO LOPES	R23	SEM DADOS	LOCALIDADE BAIXÃO DAS DUAS BARRAS	ATIVO	NÃO INFORMADO	10,00	PMSB	
AVELINO LOPES	R24	SEM DADOS	LOCALIDADE BAIXÃO DO AVELINO	ATIVO	NÃO INFORMADO	10,00	PMSB	
AVELINO LOPES	R25	SEM DADOS	LOCALIDADE BAIXÃO DO AVELINO	INATIVO	NÃO INFORMADO	5,00	PMSB	
AVELINO LOPES	R26	SEM DADOS	LOCALIDADE CASA DE PAU	ATIVO	NÃO INFORMADO	15,00	PMSB	
AVELINO LOPES	R27	SEM DADOS	LOCALIDADE CONTENDAS	ATIVO	NÃO INFORMADO	5,00	PMSB	
AVELINO LOPES	R28	SEM DADOS	LOCALIDADE LAGOA BONITA DOS QUILAUS	ATIVO	NÃO INFORMADO	5,00	PMSB	
AVELINO LOPES	R29	SEM DADOS	LOCALIDADE LOUÇAS	ATIVO	NÃO INFORMADO	5,00	PMSB	
AVELINO LOPES	R30	SEM DADOS	LOCALIDADE VELAME	ATIVO	NÃO INFORMADO	10,00	PMSB	
AVELINO LOPES	R31	SEM DADOS	LOCALIDADE VELAME	ATIVO	NÃO INFORMADO	5,00	PMSB	
BARREIRAS DO PIAUÍ	R2	SEM DADOS	LOCALIDADE MIRAJAR (PRÓXIMO AO POÇO N°03)	ATIVO	NÃO INFORMADO	10,00	PMSB	

MUNICÍPIO	NOME	EQUIPAMENTO	ENDEREÇO	SITUAÇÃO	CONDIÇÃO	VOLUME (M³)	FONTE DOS DADOS	OBSERVAÇÕES
BARREIRAS DO PIAUÍ	R3	SEM DADOS	LOCALIDADE PRATA (PRÓXIMO AO POÇO N°04)	ATIVO	NÃO INFORMADO	1,00	PMSB	
BARREIRAS DO PIAUÍ	R4	SEM DADOS	POVOADO LIMOEIRO (PRÓXIMO AO POÇO N°05)	ATIVO	NÃO INFORMADO	5,00	PMSB	
BARREIRAS DO PIAUÍ	R5	SEM DADOS	POVOADO MALHADA ALTA (PRÓXIMO AO POÇO N°06)	ATIVO	NÃO INFORMADO	10,00	PMSB	
BARREIRAS DO PIAUÍ	R6	SEM DADOS	POVOADO MALHADA ALTA (PRÓXIMO AO POÇO N°07)	ATIVO	NÃO INFORMADO	5,00	PMSB	
BARREIRAS DO PIAUÍ	R7	SEM DADOS	LOCALIDADE VILA RAQUEL (PRÓXIMO AO POÇO N° 08)	ATIVO	NÃO INFORMADO	5,00	PMSB	
BARREIRAS DO PIAUÍ	R8	SEM DADOS	LOCALIDADE VILA RAQUEL (PRÓXIMO AO POÇO N° 09)	INATIVO	NÃO INFORMADO	10,00	PMSB	
BARREIRAS DO PIAUÍ	R9	SEM DADOS	LOCALIDADE VÁRZEA (PRÓXIMO AO POÇO N° 10)	ATIVO	NÃO INFORMADO	5,00	PMSB	
BARREIRAS DO PIAUÍ	R10	SEM DADOS	LOCALIDADE BOAS ESPERANÇA (50KM DO POÇO N° 11)	ATIVO	NÃO INFORMADO	10,00	PMSB	
BERTOLÍNIA	CAIXA D'ÁGUA 01	SEM DADOS	LOCALIDADE NOVA MORADA	ATIVO	BOA	10,00	INFO REQUEST	
BERTOLÍNIA	CAIXA D'ÁGUA 02	SEM DADOS	LOCALIADE PRAZERES	ATIVO	BOA	5,00	INFO REQUEST	
BERTOLÍNIA	CAIXA D'ÁGUA 03	SEM DADOS	LOCALIDADE MUCUNÃ	ATIVO	MODERADA	5,00	INFO REQUEST	EM OPERAÇÃO PARCIAL (NECESSITA ALGUM EQUIPAMENTO PARA OPERAÇÃO PLENA)
BERTOLÍNIA	CAIXA D'ÁGUA 04	SEM DADOS	LOCALIDADE POÇÃO	ATIVO	BOA	5,00	INFO REQUEST	
BERTOLÍNIA	CAIXA D'ÁGUA 05	SEM DADOS	LOCALIDADE PORTEIRA (ADONILDO)	ATIVO	RUIM	5,00	INFO REQUEST	EM OPERAÇÃO INDEVIDA (NECESSITA DE MANUTENÇÃO E/OU MELHORIAS)

MUNICÍPIO	NOME	EQUIPAMENTO	ENDEREÇO	SITUAÇÃO	CONDIÇÃO	VOLUME (M³)	FONTE DOS DADOS	OBSERVAÇÕES
BERTOLÍNIA	CAIXA D' ÁGUA 06	SEM DADOS	LOCALIDADE PORTEIRA(NOEL)	ATIVO	BOA	5,00	INFO REQUEST	
BERTOLÍNIA	CAIXA D' ÁGUA 07	SEM DADOS	LOCALIDADE ALEGRE	ATIVO	BOA	5,00	INFO REQUEST	
BERTOLÍNIA	CAIXA D' ÁGUA 08	SEM DADOS	LOCALIDADE SÃO JOSÉ(ESCOLA)	ATIVO	BOA	5,00	INFO REQUEST	
BERTOLÍNIA	CAIXA D' ÁGUA 09	SEM DADOS	LOCALIDADE SÃO JOSÉ(ALCIDES)	ATIVO	MODERADA	10,00	INFO REQUEST	EM OPERAÇÃO PARCIAL (NECESSITA ALGUM EQUIPAMENTO PARA OPERAÇÃO PLENA)
BERTOLÍNIA	CAIXA D'ÁGUA 10	SEM DADOS	LOCALIDADE MEDONHO	ATIVO	BOA	5,00	INFO REQUEST	
BERTOLÍNIA	CAIXA D' ÁGUA 10.1	SEM DADOS	LOCALIDADE MEDONHO	ATIVO	BOA	5,00	INFO REQUEST	
BERTOLÍNIA	CAIXA D' ÁGUA 11	SEM DADOS	LOCALIDADE PLACA(ESCOLA)	ATIVO	BOA	5,00	INFO REQUEST	
BERTOLÍNIA	CAIXA D' ÁGUA 11.1	SEM DADOS	LOCALIDADE PLACA(ESCOLA)	ATIVO	BOA	5,00	INFO REQUEST	
BERTOLÍNIA	CAIXA D' ÁGUA 11.2	SEM DADOS	LOCALIDADE PLACA (ESCOLA)	ATIVO	BOA	5,00	INFO REQUEST	
BERTOLÍNIA	CAIXA D' ÁGUA 11.3	SEM DADOS	LOCALIDADE CANABRAVA	ATIVO	BOA	10,00	INFO REQUEST	
BERTOLÍNIA	CAIXA D' ÁGUA 12	SEM DADOS	LOCALIDADE ASSENTAMENTO	ATIVO	BOA	5,00	INFO REQUEST	
BERTOLÍNIA	CAIXA D' ÁGUA 13	SEM DADOS	LOCALIDADE SACO DOS BOIS(ESCOLA)	ATIVO	BOA	5,00	INFO REQUEST	
BERTOLÍNIA	CAIXA D' ÁGUA 14	SEM DADOS	LOCALIDADE BURITI(DARLENE)	ATIVO	BOA	10,00	INFO REQUEST	
BERTOLÍNIA	CAIXA D'ÁGUA 15.1	SEM DADOS	LOCALIDADE CAMPANHA	ATIVO	BOA	5,00	INFO REQUEST	
BERTOLÍNIA	CAIXA D'ÁGUA 16	SEM DADOS	LOCALIDADE BARRO BRANCO	ATIVO	BOA	5,00	INFO REQUEST	
BERTOLÍNIA	CAIXA D'ÁGUA 17	SEM DADOS	LOCALIDADE PEDREIRAS	ATIVO	BOA	10,00	INFO REQUEST	
BERTOLÍNIA	CAIXA D' ÁGUA 18	SEM DADOS	LOCALIDADE LAGOA RASA	ATIVO	BOA	5,00	INFO REQUEST	

MUNICÍPIO	NOME	EQUIPAMENTO	ENDEREÇO	SITUAÇÃO	CONDIÇÃO	VOLUME (M³)	FONTE DOS DADOS	OBSERVAÇÕES
BERTOLÍNIA	CAIXA D' ÁGUA 19	SEM DADOS	LOCALIDADE TOSTADO(FILÓ)	ATIVO	BOA	5,00	INFO REQUEST	
BERTOLÍNIA	CAIXA D' ÁGUA 20	SEM DADOS	LOCALIDADE TAPUIO(ABDIAS)	ATIVO	BOA	10,00	INFO REQUEST	
BERTOLÍNIA	CAIXA D' ÁGUA 21	SEM DADOS	LOCALIDADE BURITI GRANDE(SEVERIANO)	ATIVO	MODERADA	5,00	INFO REQUEST	EM OPERAÇÃO PARCIAL (NECESSITA ALGUM EQUIPAMENTO PARA OPERAÇÃO PLENA)
BERTOLÍNIA	CAIXA D' ÁGUA 22	SEM DADOS	LOCALIDADE LAGEDO	ATIVO	BOA	10,00	INFO REQUEST	
BERTOLÍNIA	CAIXA D' ÁGUA 23	SEM DADOS	LOCALIDADE CÁGADOS	ATIVO	RUIM	10,00	INFO REQUEST	EM OPERAÇÃO INDEVIDA (NECESSITA DE MANUTENÇÃO E/OU MELHORIAS)
BERTOLÍNIA	CAIXA D' ÁGUA 23.1	SEM DADOS	LOCALIDADE CÁGADOS	ATIVO	MODERADA	5,00	INFO REQUEST	EM OPERAÇÃO PARCIAL (NECESSITA ALGUM EQUIPAMENTO PARA OPERAÇÃO PLENA)
BERTOLÍNIA	CAIXA D' ÁGUA 23.2	SEM DADOS	LOCALIDADE CÁGADOS	ATIVO	BOA	5,00	INFO REQUEST	
BERTOLÍNIA	CAIXA D' ÁGUA 24	SEM DADOS	LOCALIDADE MALIÇAS	ATIVO	BOA	5,00	INFO REQUEST	
BERTOLÍNIA	CAIXA D' ÁGUA 25	SEM DADOS	LOCALIDADE CAJAZEIRAS(ESCOLA)	ATIVO	BOA	10,00	INFO REQUEST	
BERTOLÍNIA	CAIXA D' ÁGUA 26.1	SEM DADOS	LOCALIDADE CAJAZEIRAS(CASA FARINHA)	ATIVO	BOA	3,00	INFO REQUEST	
BERTOLÍNIA	CAIXA D' ÁGUA 26.2	SEM DADOS	LOCALIDADE CAJAZEIRAS(CASA FARINHA)	ATIVO	BOA	5,00	INFO REQUEST	
BERTOLÍNIA	CAIXA D' ÁGUA 26.3	SEM DADOS	LOCALIDADE CAJAZEIRAS(POSTO SAÚDE)	ATIVO	BOA	3,00	INFO REQUEST	
BERTOLÍNIA	CAIXA D' ÁGUA 27	SEM DADOS	LOCALIDADE ANHUMA(ZÉ BOEMIO)	ATIVO	BOA	5,00	INFO REQUEST	
BERTOLÍNIA	CAIXA D' ÁGUA 28	SEM DADOS	LOCALIDADE ANHUMA(ALBERTO)	ATIVO	BOA	10,00	INFO REQUEST	
BERTOLÍNIA	CAIXA D' ÁGUA 29	SEM DADOS	LOCALIDADE BOA ESPERANÇA(ORISMAN)	ATIVO	BOA	10,00	INFO REQUEST	

MUNICÍPIO	NOME	EQUIPAMENTO	ENDEREÇO	SITUAÇÃO	CONDIÇÃO	VOLUME (M³)	FONTE DOS DADOS	OBSERVAÇÕES
BERTOLÍNIA	CAIXA D' ÁGUA 30	SEM DADOS	LOCALIDADE BOA ESPERANÇA(ZÉ MERCÊS)	ATIVO	BOA	10,00	INFO REQUEST	
BERTOLÍNIA	CAIXA D' ÁGUA 31	SEM DADOS	LOCALIDADE GURGUEIA VELHA(ODALI BELO)	ATIVO	MODERADA	5,00	INFO REQUEST	EM OPERAÇÃO PARCIAL (NECESSITA ALGUM EQUIPAMENTO PARA OPERAÇÃO PLENA)
BERTOLÍNIA	CAIXA D' ÁGUA 32	SEM DADOS	LOCALIDADE ARACÁS(OTILIO)	ATIVO	BOA	5,00	INFO REQUEST	
BERTOLÍNIA	CAIXA D' ÁGUA 33	SEM DADOS	LOCALIDADE ANHUMA(TIÃO)	ATIVO	RUIM	3,00	INFO REQUEST	EM OPERAÇÃO INDEVIDA (NECESSITA DE MANUTENÇÃO E/OU MELHORIAS)
BERTOLÍNIA	CAIXA D' ÁGUA 34	SEM DADOS	LOCALIDADE TORRE	ATIVO	BOA	3,00	INFO REQUEST	
BERTOLÍNIA	CAIXA D' ÁGUA 15	SEM DADOS	LOCALIDADE CAMPANHA (RDº MOTA)	ATIVO	BOA	10,00	INFO REQUEST	
BREJO DO PIAUÍ	1,00	SEM DADOS	SAA PERIPERI	ATIVO	NÃO INFORMADO	5,00	PMSB	
BREJO DO PIAUÍ	2,00	SEM DADOS	SAA PERIPERI	ATIVO	NÃO INFORMADO	10,00	PMSB	
BREJO DO PIAUÍ	3,00	SEM DADOS	SAA PERIPERI	ATIVO	NÃO INFORMADO	5,00	PMSB	
BREJO DO PIAUÍ	SEM DADOS	SEM DADOS	LOCALIDADE SANTO ANTÔNIO	ATIVO	NÃO INFORMADO	5,00	PMSB	
BREJO DO PIAUÍ	SEM DADOS	SEM DADOS	LOCALIDADE POÇO DE PEDRA	ATIVO	NÃO INFORMADO	5,00	PMSB	
BREJO DO PIAUÍ	SEM DADOS	SEM DADOS	LOCALIDADE CAPIVARA	ATIVO	NÃO INFORMADO	10,00	PMSB	
BREJO DO PIAUÍ	SEM DADOS	SEM DADOS	LOCALIDADE BOM LUGAR	ATIVO	NÃO INFORMADO	5,00	PMSB	
BREJO DO PIAUÍ	SEM DADOS	SEM DADOS	LOCALIDADE BOM LUGAR PRÓXIMO A POÇO DA PEDRA	ATIVO	NÃO INFORMADO	5,00	PMSB	
COLÔNIA DO GURGUÉIA	R13	SEM DADOS	LOCALIZADO AO LADO DO POÇO Nº 12	ATIVO	NÃO INFORMADO	60,00	PMSB	
COLÔNIA DO GURGUÉIA	R14	SEM DADOS	LOCALIZADO AO LADO DO POÇO Nº 12	ATIVO	NÃO INFORMADO	60,00	PMSB	

MUNICÍPIO	NOME	EQUIPAMENTO	ENDEREÇO	SITUAÇÃO	CONDIÇÃO	VOLUME (M³)	FONTE DOS DADOS	OBSERVAÇÕES
COLÔNIA DO GURGUÉIA	R15	SEM DADOS	LOCALIZADO AO LADO DO POÇO N° 12	ATIVO	NÃO INFORMADO	60,00	PMSB	
COLÔNIA DO GURGUÉIA	R16	SEM DADOS	LOCALIZADO AO LADO DO POÇO N° 12	ATIVO	NÃO INFORMADO	60,00	PMSB	
COLÔNIA DO GURGUÉIA	R17	SEM DADOS	LOCALIZADO APROX. 20M DO POÇO N° 13	ATIVO	NÃO INFORMADO	20,00	PMSB	
COLÔNIA DO GURGUÉIA	R18	SEM DADOS	LOCALIZADO AO LADO DO POÇO N° 15	INATIVO	NÃO INFORMADO	10,00	PMSB	
COLÔNIA DO GURGUÉIA	R19	SEM DADOS	LOCALIZADO AO LADO DO POÇO N° 16	INATIVO	NÃO INFORMADO	15,00	PMSB	
COLÔNIA DO GURGUÉIA	R20	SEM DADOS	LOCALIZADO AO LADO DO POÇO N° 17	ATIVO	NÃO INFORMADO	10,00	PMSB	
COLÔNIA DO GURGUÉIA	R21	SEM DADOS	LOCALIZADO AO LADO DO POÇO N° 18	ATIVO	NÃO INFORMADO	10,00	PMSB	
COLÔNIA DO GURGUÉIA	R22	SEM DADOS	LOCALIZADO AO LADO DO POÇO N° 19	ATIVO	NÃO INFORMADO	10,00	PMSB	
COLÔNIA DO GURGUÉIA	R23	SEM DADOS	LOCALIZADO AO LADO DO POÇO N° 20	ATIVO	NÃO INFORMADO	10,00	PMSB	
COLÔNIA DO GURGUÉIA	R24	SEM DADOS	LOCALIZADO AO LADO DO POÇO N° 21	ATIVO	NÃO INFORMADO	10,00	PMSB	
COLÔNIA DO GURGUÉIA	R25	SEM DADOS	LOCALIZADO AO LADO DO POÇO N° 21	ATIVO	NÃO INFORMADO	10,00	PMSB	
CORRENTE	POÇO	SEM DADOS	AGUÃO	ATIVO	BOA	5,00	INFO REQUEST	
CORRENTE	POÇO	SEM DADOS	ANDARAÍ	ATIVO	BOA	5,00	INFO REQUEST	
CORRENTE	POÇO	SEM DADOS	ANGICO DE CIMA	ATIVO	BOA	10,00	INFO REQUEST	
CORRENTE	POÇO	SEM DADOS	ANGICO DE ELTON CUNHA	ATIVO	BOA	5,00	INFO REQUEST	
CORRENTE	POÇO	SEM DADOS	BARRA DA VEREDA	ATIVO	BOA	5,00	INFO REQUEST	
CORRENTE	POÇO	SEM DADOS	BARRA DO BREJO (ELZA)	ATIVO	BOA	5,00	INFO REQUEST	
CORRENTE	POÇO	SEM DADOS	BARREIRA BRANCA	ATIVO	BOA	5,00	INFO REQUEST	
CORRENTE	POÇO	SEM DADOS	BARREIRÃO (ZÉ CARAR)	ATIVO	BOA	10,00	INFO REQUEST	

MUNICÍPIO	NOME	EQUIPAMENTO	ENDEREÇO	SITUAÇÃO	CONDIÇÃO	VOLUME (M³)	FONTE DOS DADOS	OBSERVAÇÕES
CORRENTE	POÇO	SEM DADOS	BARREIRO PRETO	ATIVO	BOA	5,00	INFO REQUEST	
CORRENTE	POÇO	SEM DADOS	BARREIRO PRETO (ENTRADA DO ASSENTAMENTO)	ATIVO	BOA	10,00	INFO REQUEST	
CORRENTE	POÇO	SEM DADOS	BARROCA	ATIVO	BOA	10,00	INFO REQUEST	
CORRENTE	POÇO	SEM DADOS	BECO DO JURUNA	ATIVO	BOA	10,00	INFO REQUEST	
CORRENTE	POÇO	SEM DADOS	BECO DO JURUNA	ATIVO	BOA	10,00	INFO REQUEST	
CORRENTE	POÇO	SEM DADOS	BELA VISTA (ODILON)	ATIVO	BOA	10,00	INFO REQUEST	
CORRENTE	POÇO	SEM DADOS	BOCA DA TRAÍRA	ATIVO	BOA	10,00	INFO REQUEST	
CORRENTE	POÇO	SEM DADOS	BOI MANSO I	ATIVO	BOA	10,00	INFO REQUEST	
CORRENTE	POÇO	SEM DADOS	BOI MANSO II	ATIVO	BOA	10,00	INFO REQUEST	
CORRENTE	POÇO	SEM DADOS	BOQUEIRÃO DO RIACHO GRANDE	ATIVO	BOA	10,00	INFO REQUEST	
CORRENTE	POÇO	SEM DADOS	BREJO DO RIACHO GRANDE	ATIVO	BOA	5,00	INFO REQUEST	
CORRENTE	POÇO	SEM DADOS	CALUMBI (ENOQUE)	ATIVO	BOA	5,00	INFO REQUEST	
CORRENTE	POÇO	SEM DADOS	CALUMBI (JOÃO ROCHA)	ATIVO	BOA	20,00	INFO REQUEST	
CORRENTE	POÇO	SEM DADOS	CALUMBI (SALMERON)	ATIVO	BOA	5,00	INFO REQUEST	
CORRENTE	POÇO	SEM DADOS	CALUMBI/BOA VISTA	ATIVO	BOA	10,00	INFO REQUEST	
CORRENTE	POÇO	SEM DADOS	CAPÃO	ATIVO	BOA	10,00	INFO REQUEST	
CORRENTE	POÇO	SEM DADOS	CARRASCO	ATIVO	BOA	15,00	INFO REQUEST	
CORRENTE	POÇO	SEM DADOS	CELOURA	ATIVO	BOA	20,00	INFO REQUEST	
CORRENTE	POÇO	SEM DADOS	CERTEZA	ATIVO	BOA	10,00	INFO REQUEST	
CORRENTE	POÇO	SEM DADOS	CHAPADA DA TABOCA (EDIMAR)	ATIVO	BOA	10,00	INFO REQUEST	
CORRENTE	POÇO	SEM DADOS	CHAPADA DA TABOCA (LUIZÃO)	ATIVO	BOA	5,00	INFO REQUEST	
CORRENTE	POÇO	SEM DADOS	FAZENDA DE CIMA	ATIVO	BOA	20,00	INFO REQUEST	
CORRENTE	POÇO	SEM DADOS	GUANABARA (ALTINO)	ATIVO	BOA	10,00	INFO REQUEST	

MUNICÍPIO	NOME	EQUIPAMENTO	ENDEREÇO	SITUAÇÃO	CONDIÇÃO	VOLUME (M³)	FONTE DOS DADOS	OBSERVAÇÕES
CORRENTE	POÇO	SEM DADOS	GUANABARA (COLÉGIO)	ATIVO	BOA	5,00	INFO REQUEST	
CORRENTE	POÇO	SEM DADOS	GUANABARA (GÊMEOS)	ATIVO	BOA	5,00	INFO REQUEST	
CORRENTE	POÇO	SEM DADOS	LAGOA DE FORA (AURELICE)	ATIVO	BOA	5,00	INFO REQUEST	
CORRENTE	POÇO	SEM DADOS	LAGOA DE FORA (BANCARIO)	ATIVO	BOA	10,00	INFO REQUEST	
CORRENTE	POÇO	SEM DADOS	LAGOA DE FORA (LORINALDO)	ATIVO	BOA	10,00	INFO REQUEST	
CORRENTE	POÇO	SEM DADOS	MARIANA	ATIVO	BOA	10,00	INFO REQUEST	
CORRENTE	POÇO	SEM DADOS	MARIBONDO	ATIVO	BOA	10,00	INFO REQUEST	
CORRENTE	POÇO	SEM DADOS	PARAIM DE BAIXO (ONEIDÃO)	ATIVO	BOA	5,00	INFO REQUEST	
CORRENTE	POÇO	SEM DADOS	PARAIM DE CIMA (BILEU)	ATIVO	BOA	10,00	INFO REQUEST	
CORRENTE	POÇO	SEM DADOS	PARAIM DE CIMA (EUZINA)	ATIVO	BOA	5,00	INFO REQUEST	
CORRENTE	POÇO	SEM DADOS	PINDÁBA I	ATIVO	BOA	10,00	INFO REQUEST	
CORRENTE	POÇO	SEM DADOS	PINDÁBA II	ATIVO	BOA	5,00	INFO REQUEST	
CORRENTE	POÇO	SEM DADOS	RIACHO DO MEIO (ANTÔNIO ORESTE)	ATIVO	BOA	10,00	INFO REQUEST	
CORRENTE	POÇO	SEM DADOS	RIACHO ESCURO	ATIVO	BOA	5,00	INFO REQUEST	
CORRENTE	POÇO	SEM DADOS	RIACHO GRANDE (AFONSO)	ATIVO	BOA	5,00	INFO REQUEST	
CORRENTE	POÇO	SEM DADOS	RIACHO GRANDE (BATISTA)	ATIVO	BOA	10,00	INFO REQUEST	
CORRENTE	POÇO	SEM DADOS	SIMPLÍCIO (LAGOA DOS VIERAS)	ATIVO	BOA	5,00	INFO REQUEST	
CORRENTE	POÇO	SEM DADOS	SIMPLÍCIO (MARIA AMARO)	ATIVO	BOA	20,00	INFO REQUEST	
CORRENTE	POÇO	SEM DADOS	SIMPLÍCIO (PEDRO FERREIRA)	ATIVO	BOA	10,00	INFO REQUEST	

MUNICÍPIO	NOME	EQUIPAMENTO	ENDEREÇO	SITUAÇÃO	CONDIÇÃO	VOLUME (M³)	FONTE DOS DADOS	OBSERVAÇÕES
CORRENTE	POÇO	SEM DADOS	SIMPLÍCIO (TIDIM)	ATIVO	BOA	15,00	INFO REQUEST	
CORRENTE	POÇO	SEM DADOS	TATAÍRA	ATIVO	BOA	10,00	INFO REQUEST	
CORRENTE	POÇO	SEM DADOS	PAU DE TERRA (FRANCISCO)	ATIVO	BOA	10,00	INFO REQUEST	
CORRENTE	POÇO	SEM DADOS	PAU DE TERRA (COLÉGIO)	ATIVO	BOA	5,00	INFO REQUEST	
CORRENTE	POÇO	SEM DADOS	PAU DE TERRA (CANDIDO)	ATIVO	BOA	15,00	INFO REQUEST	
CORRENTE	POÇO	SEM DADOS	PEDRAS	ATIVO	BOA	10,00	INFO REQUEST	
CORRENTE	POÇO	SEM DADOS	JURUNA	ATIVO	BOA	10,00	INFO REQUEST	
CORRENTE	POÇO	SEM DADOS	BECO DO JURUNA	ATIVO	BOA	10,00	INFO REQUEST	
CORRENTE	POÇO	SEM DADOS	SANTA LUZIA (SANTA MARTA)	ATIVO	BOA	10,00	INFO REQUEST	
CORRENTE	POÇO	SEM DADOS	BOQUEIRÃO DA VAQUETA	ATIVO	BOA	10,00	INFO REQUEST	
CORRENTE	POÇO	SEM DADOS	BOQUEIRÃO DA VAQUETA (MENDES)	ATIVO	BOA	10,00	INFO REQUEST	
CORRENTE	POÇO	SEM DADOS	BARRO VERMELHO (SANTA MARTA)	ATIVO	BOA	10,00	INFO REQUEST	
CORRENTE	POÇO	SEM DADOS	PASTORES (COLÉGIO)	ATIVO	BOA	10,00	INFO REQUEST	
CORRENTE	POÇO	SEM DADOS	PASTORES (FERDINAN)	ATIVO	BOA	10,00	INFO REQUEST	
CORRENTE	POÇO	SEM DADOS	PASTORES (ORLANDO)	ATIVO	BOA	10,00	INFO REQUEST	
CORRENTE	POÇO	SEM DADOS	TIMBÓ (SANTA MARTA)	ATIVO	BOA	10,00	INFO REQUEST	
CORRENTE	POÇO	SEM DADOS	RECANTO DA EMA (SANTA MARTA)	ATIVO	BOA	10,00	INFO REQUEST	
CORRENTE	POÇO	SEM DADOS	BURITIZINHO (SANTA MARTA)	ATIVO	BOA	10,00	INFO REQUEST	
CORRENTE	POÇO	SEM DADOS	CAMPO ALEGRE	ATIVO	BOA	10,00	INFO REQUEST	
CORRENTE	POÇO	SEM DADOS	BARRA DA SANTA MARTA	ATIVO	BOA	20,00	INFO REQUEST	

MUNICÍPIO	NOME	EQUIPAMENTO	ENDEREÇO	SITUAÇÃO	CONDIÇÃO	VOLUME (M³)	FONTE DOS DADOS	OBSERVAÇÕES
CORRENTE	POÇO	SEM DADOS	BARRA DA SANTA MARTA (COLÉGIO)	ATIVO	BOA	5,00	INFO REQUEST	
CORRENTE	POÇO	SEM DADOS	CANA BRAVA	ATIVO	BOA	10,00	INFO REQUEST	
CORRENTE	POÇO	SEM DADOS	CANA BRAVA (COLÉGIO)	ATIVO	BOA	15,00	INFO REQUEST	
CORRENTE	POÇO	SEM DADOS	CANA BRAVA (BOQUEIRÃO)	ATIVO	BOA	10,00	INFO REQUEST	
CORRENTE	POÇO	SEM DADOS	RETIRO DAS MOÇAS	ATIVO	BOA	10,00	INFO REQUEST	
CORRENTE	POÇO	SEM DADOS	BOQUEIRÃO FAZENDA DE CIMA	ATIVO	BOA	10,00	INFO REQUEST	
CORRENTE	POÇO	SEM DADOS	VEREDA DA PORTA	ATIVO	BOA	10,00	INFO REQUEST	
CORRENTE	POÇO	SEM DADOS	BECO VEREDA DA PORTA	ATIVO	BOA	20,00	INFO REQUEST	
CORRENTE	POÇO	SEM DADOS	TABOUIHA VEREDA DA PORTA	ATIVO	BOA	10,00	INFO REQUEST	
CORRENTE	POÇO	SEM DADOS	CALISTA	ATIVO	BOA	10,00	INFO REQUEST	
CORRENTE	POÇO	SEM DADOS	VEREDA DA PORTA (COLÉGIO)	ATIVO	BOA	5,00	INFO REQUEST	
CORRENTE	POÇO	SEM DADOS	PICO	ATIVO	BOA	5,00	INFO REQUEST	
CORRENTE	POÇO	SEM DADOS	VEREDA DO RIACHO GARNDE (MAURICIO)	ATIVO	BOA	15,00	INFO REQUEST	
CORRENTE	POÇO	SEM DADOS	VEREDA DO RIACHO GRANDE(BENÉ)	ATIVO	BOA	5,00	INFO REQUEST	
CORRENTE	POÇO	SEM DADOS	VEREEDA DE PEDRINHO	ATIVO	BOA	5,00	INFO REQUEST	
CORRENTE	POÇO	SEM DADOS	RIACHO GRANDE (VALDIR)	ATIVO	BOA	5,00	INFO REQUEST	
CORRENTE	POÇO	SEM DADOS	JATOBÁ	ATIVO	BOA	5,00	INFO REQUEST	
CORRENTE	POÇO	SEM DADOS	RETIRO DE CIMA (LUIZINHO)	ATIVO	BOA	10,00	INFO REQUEST	
CORRENTE	POÇO	SEM DADOS	RETIRO DE CIMA (JORCELINO)	ATIVO	BOA	10,00	INFO REQUEST	

MUNICÍPIO	NOME	EQUIPAMENTO	ENDEREÇO	SITUAÇÃO	CONDIÇÃO	VOLUME (M³)	FONTE DOS DADOS	OBSERVAÇÕES
CORRENTE	POÇO	SEM DADOS	TABOQUINHA (PORTA DO ARAÇÁO)	ATIVO	BOA	5,00	INFO REQUEST	
CORRENTE	POÇO	SEM DADOS	PORTA DO ARAÇÁ (JOAQUIM)	ATIVO	BOA	10,00	INFO REQUEST	
CORRENTE	POÇO	SEM DADOS	PORTA DO ARAÇÁ (CARA BRANCA)	ATIVO	BOA	5,00	INFO REQUEST	
CORRENTE	POÇO	SEM DADOS	ARAÇÁ (COLÉGIO)	ATIVO	BOA	10,00	INFO REQUEST	
CORRENTE	POÇO	SEM DADOS	ARAÇÁ BAIANOS	ATIVO	BOA	20,00	INFO REQUEST	
CORRENTE	POÇO	SEM DADOS	LIXANDRE	ATIVO	BOA	5,00	INFO REQUEST	
CORRENTE	POÇO	SEM DADOS	BARRO ALTO (CAATINGA)	ATIVO	BOA	10,00	INFO REQUEST	
CORRENTE	POÇO	SEM DADOS	CURITIBA (MISAEI)	ATIVO	BOA	10,00	INFO REQUEST	
CORRENTE	POÇO	SEM DADOS	RIACHO DA CRUZ	ATIVO	BOA	10,00	INFO REQUEST	
CORRENTE	POÇO	SEM DADOS	AGUÃO	ATIVO	BOA	5,00	INFO REQUEST	
CORRENTE	POÇO	SEM DADOS	ANDARÁ	ATIVO	BOA	5,00	INFO REQUEST	
CORRENTE	POÇO	SEM DADOS	ANGICO DE CIMA	ATIVO	BOA	10,00	INFO REQUEST	
CORRENTE	POÇO	SEM DADOS	ANGICO DE ELTON CUNHA	ATIVO	BOA	5,00	INFO REQUEST	
CORRENTE	POÇO	SEM DADOS	ARAÇÁ (COLÉGIO)	ATIVO	BOA	5,00	INFO REQUEST	
CORRENTE	POÇO	SEM DADOS	BARRA DA SANTA MARTA	ATIVO	BOA	5,00	INFO REQUEST	
CORRENTE	POÇO	SEM DADOS	BARRA DA SANTA MARTA (COLÉGIO)	ATIVO	BOA	5,00	INFO REQUEST	
CORRENTE	POÇO	SEM DADOS	BARRA DA VEREDA	ATIVO	BOA	10,00	INFO REQUEST	
CORRENTE	POÇO	SEM DADOS	BARRA DA VEREDA (EFLEME)	ATIVO	BOA	5,00	INFO REQUEST	
CORRENTE	POÇO	SEM DADOS	BARRA DO BREJO (ELZA)	ATIVO	BOA	10,00	INFO REQUEST	
CORRENTE	POÇO	SEM DADOS	BARREIRA BRANCA	ATIVO	BOA	10,00	INFO REQUEST	
CORRENTE	POÇO	SEM DADOS	BARREIRÃO (ZÉ CARAR)	ATIVO	BOA	10,00	INFO REQUEST	

MUNICÍPIO	NOME	EQUIPAMENTO	ENDEREÇO	SITUAÇÃO	CONDIÇÃO	VOLUME (M³)	FONTE DOS DADOS	OBSERVAÇÕES
CORRENTE	POÇO	SEM DADOS	BARREIRO PRETO	ATIVO	BOA	10,00	INFO REQUEST	
CORRENTE	POÇO	SEM DADOS	BARREIRO PRETO (ENTRADA DO ASSENTAMENTO)	ATIVO	BOA	10,00	INFO REQUEST	
CORRENTE	POÇO	SEM DADOS	BARRO ALTO (CAATINGA)	ATIVO	BOA	10,00	INFO REQUEST	
CORRENTE	POÇO	SEM DADOS	BARRO VERMELHO (SANTA MARTA)	ATIVO	BOA	10,00	INFO REQUEST	
CORRENTE	POÇO	SEM DADOS	BARROCA	ATIVO	BOA	10,00	INFO REQUEST	
CORRENTE	POÇO	SEM DADOS	BECO DO JURUNA	ATIVO	BOA	10,00	INFO REQUEST	
CORRENTE	POÇO	SEM DADOS	BECO DO JURUNA	ATIVO	BOA	5,00	INFO REQUEST	
CORRENTE	POÇO	SEM DADOS	BECO DO JURUNA	ATIVO	BOA	5,00	INFO REQUEST	
CORRENTE	POÇO	SEM DADOS	BECO VEREDA DA PORTA	ATIVO	BOA	20,00	INFO REQUEST	
CORRENTE	POÇO	SEM DADOS	BELA VISTA (ODILON)	ATIVO	BOA	5,00	INFO REQUEST	
CORRENTE	POÇO	SEM DADOS	BOCA DA TRAÍRA	ATIVO	BOA	10,00	INFO REQUEST	
CORRENTE	POÇO	SEM DADOS	BOI MANSO I	ATIVO	BOA	10,00	INFO REQUEST	
CORRENTE	POÇO	SEM DADOS	BOI MANSO II	ATIVO	BOA	15,00	INFO REQUEST	
CORRENTE	POÇO	SEM DADOS	BOQUEIRÃO DO RIACHO GRANDE	ATIVO	BOA	20,00	INFO REQUEST	
CORRENTE	POÇO	SEM DADOS	BOQUEIRÃO FAZENDA DE CIMA	ATIVO	BOA	10,00	INFO REQUEST	
CORRENTE	POÇO	SEM DADOS	BREJO DO RIACHO GRANDE	ATIVO	BOA	10,00	INFO REQUEST	
CORRENTE	POÇO	SEM DADOS	BURITIZINHO (SANTA MARTA)	ATIVO	BOA	5,00	INFO REQUEST	
CORRENTE	POÇO	SEM DADOS	CALISTA	ATIVO	BOA	20,00	INFO REQUEST	
CORRENTE	POÇO	SEM DADOS	CALUMBI (ENOQUE)	ATIVO	BOA	10,00	INFO REQUEST	
CORRENTE	POÇO	SEM DADOS	CALUMBI (JOÃO ROCHA)	ATIVO	BOA	5,00	INFO REQUEST	
CORRENTE	POÇO	SEM DADOS	CALUMBI (SALMERON)	ATIVO	BOA	5,00	INFO REQUEST	

MUNICÍPIO	NOME	EQUIPAMENTO	ENDEREÇO	SITUAÇÃO	CONDIÇÃO	VOLUME (M³)	FONTE DOS DADOS	OBSERVAÇÕES
CORRENTE	POÇO	SEM DADOS	CALUMBI/BOA VISTA	ATIVO	BOA	5,00	INFO REQUEST	
CORRENTE	POÇO	SEM DADOS	CAMPO ALEGRE	ATIVO	BOA	10,00	INFO REQUEST	
CORRENTE	POÇO	SEM DADOS	CANA BRAVA	ATIVO	BOA	10,00	INFO REQUEST	
CORRENTE	POÇO	SEM DADOS	CAPÃO	ATIVO	BOA	10,00	INFO REQUEST	
CORRENTE	POÇO	SEM DADOS	CARRASCO	ATIVO	BOA	10,00	INFO REQUEST	
CORRENTE	POÇO	SEM DADOS	CAXINGÓ	ATIVO	BOA	5,00	INFO REQUEST	
CORRENTE	POÇO	SEM DADOS	CAXINGÓ (COCOS)	ATIVO	BOA	10,00	INFO REQUEST	
CORRENTE	POÇO	SEM DADOS	CELOURA	ATIVO	BOA	5,00	INFO REQUEST	
CORRENTE	POÇO	SEM DADOS	CERTEZA	ATIVO	BOA	10,00	INFO REQUEST	
CORRENTE	POÇO	SEM DADOS	CHAPADA DA TABOCA (EDIMAR)	ATIVO	BOA	5,00	INFO REQUEST	
CORRENTE	POÇO	SEM DADOS	CHAPADA DA TABOCA (LUIZÃO)	ATIVO	BOA	10,00	INFO REQUEST	
CORRENTE	POÇO	SEM DADOS	CONCORDIA VEREDA DA PORTA	ATIVO	BOA	5,00	INFO REQUEST	
CORRENTE	POÇO	SEM DADOS	CURITIBA (MISAEI)	ATIVO	BOA	5,00	INFO REQUEST	
CORRENTE	POÇO	SEM DADOS	FAZENDA DE CIMA	ATIVO	BOA	10,00	INFO REQUEST	
CORRENTE	POÇO	SEM DADOS	GUANABARA (ALTINO)	ATIVO	BOA	5,00	INFO REQUEST	
CORRENTE	POÇO	SEM DADOS	GUANABARA (COLÉGIO)	ATIVO	BOA	20,00	INFO REQUEST	
CORRENTE	POÇO	SEM DADOS	GUANABARA (GÊMEOS)	ATIVO	BOA	10,00	INFO REQUEST	
CORRENTE	POÇO	SEM DADOS	LAGOA DE FORA (AURELICE)	ATIVO	BOA	15,00	INFO REQUEST	
CORRENTE	POÇO	SEM DADOS	LAGOA DE FORA (BANCARIO)	ATIVO	BOA	10,00	INFO REQUEST	
CORRENTE	POÇO	SEM DADOS	LAGOA DE FORA (LORINALDO)	ATIVO	BOA	10,00	INFO REQUEST	
CORRENTE	POÇO	SEM DADOS	LAJEIRO I	ATIVO	BOA	5,00	INFO REQUEST	
CORRENTE	POÇO	SEM DADOS	LAJEIRO II	ATIVO	BOA	15,00	INFO REQUEST	

MUNICÍPIO	NOME	EQUIPAMENTO	ENDEREÇO	SITUAÇÃO	CONDIÇÃO	VOLUME (M³)	FONTE DOS DADOS	OBSERVAÇÕES
CORRENTE	POÇO	SEM DADOS	LIXANDRE	ATIVO	BOA	10,00	INFO REQUEST	
CORRENTE	POÇO	SEM DADOS	MARIANA	ATIVO	BOA	10,00	INFO REQUEST	
CORRENTE	POÇO	SEM DADOS	MARIBONDO	ATIVO	BOA	10,00	INFO REQUEST	
CORRENTE	POÇO	SEM DADOS	PARAIM DE BAIXO (ONEIDÃO)	ATIVO	BOA	10,00	INFO REQUEST	
CORRENTE	POÇO	SEM DADOS	PARAIM DE CIMA (BILEU)	ATIVO	BOA	10,00	INFO REQUEST	
CORRENTE	POÇO	SEM DADOS	PARAIM DE CIMA (EUZINA)	ATIVO	BOA	10,00	INFO REQUEST	
CORRENTE	POÇO	SEM DADOS	PASTORES (COLÉGIO)	ATIVO	BOA	10,00	INFO REQUEST	
CORRENTE	POÇO	SEM DADOS	PASTORES (FERDINAN)	ATIVO	BOA	10,00	INFO REQUEST	
CORRENTE	POÇO	SEM DADOS	PASTORES (ORLANDO)	ATIVO	BOA	10,00	INFO REQUEST	
CORRENTE	POÇO	SEM DADOS	PAU DE TERRA (CANDIDO)	ATIVO	BOA	10,00	INFO REQUEST	
CORRENTE	POÇO	SEM DADOS	PAU DE TERRA (COLÉGIO)	ATIVO	BOA	10,00	INFO REQUEST	
CORRENTE	POÇO	SEM DADOS	PAU DE TERRA (FRANCISCO)	ATIVO	BOA	10,00	INFO REQUEST	
CORRENTE	POÇO	SEM DADOS	PEDRAS	ATIVO	BOA	10,00	INFO REQUEST	
CORRENTE	POÇO	SEM DADOS	PICO	ATIVO	BOA	10,00	INFO REQUEST	
CORRENTE	POÇO	SEM DADOS	PINDÁBA I	ATIVO	BOA	20,00	INFO REQUEST	
CORRENTE	POÇO	SEM DADOS	PINDÁBA II	ATIVO	BOA	5,00	INFO REQUEST	
CORRENTE	POÇO	SEM DADOS	PORTA DO ARAÇÁ (CARA BRANCA)	ATIVO	BOA	10,00	INFO REQUEST	
CORRENTE	POÇO	SEM DADOS	PORTA DO ARAÇÁ (JOAQUIM)	ATIVO	BOA	15,00	INFO REQUEST	
CORRENTE	POÇO	SEM DADOS	RECANTO DA EMA (SANTA MARTA)	ATIVO	BOA	10,00	INFO REQUEST	
CORRENTE	POÇO	SEM DADOS	RETIRO DAS MOÇAS	ATIVO	BOA	10,00	INFO REQUEST	
CORRENTE	POÇO	SEM DADOS	RETIRO DE CIMA (BOQUEIRÃO)	ATIVO	BOA	10,00	INFO REQUEST	

MUNICÍPIO	NOME	EQUIPAMENTO	ENDEREÇO	SITUAÇÃO	CONDIÇÃO	VOLUME (M³)	FONTE DOS DADOS	OBSERVAÇÕES
CORRENTE	POÇO	SEM DADOS	RETIRO DE CIMA (JORCELINO)	ATIVO	BOA	10,00	INFO REQUEST	
CORRENTE	POÇO	SEM DADOS	RETIRO DE CIMA (LUIZINHOO)	ATIVO	BOA	20,00	INFO REQUEST	
CORRENTE	POÇO	SEM DADOS	RIACHO DA CRUZ	ATIVO	BOA	10,00	INFO REQUEST	
CORRENTE	POÇO	SEM DADOS	RIACHO ESCURO	ATIVO	BOA	10,00	INFO REQUEST	
CORRENTE	POÇO	SEM DADOS	RIACHO GRANDE (AFONSO)	ATIVO	BOA	5,00	INFO REQUEST	
CORRENTE	POÇO	SEM DADOS	RIACHO GRANDE (BATISTA)	ATIVO	BOA	5,00	INFO REQUEST	
CORRENTE	POÇO	SEM DADOS	RIACHO GRANDE (VALDIR)	ATIVO	BOA	15,00	INFO REQUEST	
CORRENTE	POÇO	SEM DADOS	SANTA LUZIA (SANTA MARTA)	ATIVO	BOA	5,00	INFO REQUEST	
CORRENTE	POÇO	SEM DADOS	SIMPLÍCIO	ATIVO	BOA	5,00	INFO REQUEST	
CORRENTE	POÇO	SEM DADOS	SIMPLÍCIO	ATIVO	BOA	5,00	INFO REQUEST	
CORRENTE	POÇO	SEM DADOS	SIMPLÍCIO (LAGOA DOS VIERAS)	ATIVO	BOA	5,00	INFO REQUEST	
CORRENTE	POÇO	SEM DADOS	SIMPLÍCIO (MARIA AMARO)	ATIVO	BOA	10,00	INFO REQUEST	
CORRENTE	POÇO	SEM DADOS	SIMPLÍCIO (TIDIM)	ATIVO	BOA	10,00	INFO REQUEST	
CORRENTE	POÇO	SEM DADOS	TABOQUINHA (PORTA DO ARAÇÁO)	ATIVO	BOA	5,00	INFO REQUEST	
CORRENTE	POÇO	SEM DADOS	TABOQUINHA VEREDA DA PORTA	ATIVO	BOA	10,00	INFO REQUEST	
CORRENTE	POÇO	SEM DADOS	TATAÍRA	ATIVO	BOA	5,00	INFO REQUEST	
CORRENTE	POÇO	SEM DADOS	TIMBÓ (SANTA MARTA)	ATIVO	BOA	10,00	INFO REQUEST	
CORRENTE	POÇO	SEM DADOS	VEREDA DA PORTA	ATIVO	BOA	20,00	INFO REQUEST	
CORRENTE	POÇO	SEM DADOS	VEREDA DA PORTA (COLÉGIO)	ATIVO	BOA	5,00	INFO REQUEST	
CORRENTE	POÇO	SEM DADOS	VEREDA DO RIACHO GARNDE (MAURICIO)	ATIVO	BOA	10,00	INFO REQUEST	

MUNICÍPIO	NOME	EQUIPAMENTO	ENDEREÇO	SITUAÇÃO	CONDIÇÃO	VOLUME (M³)	FONTE DOS DADOS	OBSERVAÇÕES
CORRENTE	POÇO	SEM DADOS	VEREDA DO RIACHO GRANDE(BENÉ)	ATIVO	BOA	10,00	INFO REQUEST	
CORRENTE	POÇO	SEM DADOS	VEREEDA DE PEDRINHO	ATIVO	BOA	10,00	INFO REQUEST	
CRISTALÂNDIA DO PIAUÍ	R1	SEM DADOS	LOCALIZADO APROX. 15M DO POÇO N° 03	ATIVO	NÃO INFORMADO	10,00	PMSB	
CRISTALÂNDIA DO PIAUÍ	R2	SEM DADOS	LOCALIZADO APROX. 100M DO POÇO N° 04	ATIVO	NÃO INFORMADO	5,00	PMSB	
CRISTALÂNDIA DO PIAUÍ	R3	SEM DADOS	LOCALIZADO APROX. 200M DO POÇO N° 05	ATIVO	NÃO INFORMADO	10,00	PMSB	
CRISTALÂNDIA DO PIAUÍ	R4	SEM DADOS	LOCALIZADO APROX. 50M DO POÇO N° 06	ATIVO	NÃO INFORMADO	5,00	PMSB	
CRISTALÂNDIA DO PIAUÍ	R5	SEM DADOS	LOCALIZADO APROX. 50M DO POÇO N° 07	ATIVO	NÃO INFORMADO	5,00	PMSB	
CRISTALÂNDIA DO PIAUÍ	R6	SEM DADOS	LOCALIZADO AO LADO DO POÇO N° 09	ATIVO	NÃO INFORMADO	1,50	PMSB	
CRISTALÂNDIA DO PIAUÍ	R7	SEM DADOS	POVOADO CABACEIRO	ATIVO	NÃO INFORMADO	10,00	PMSB	
CRISTALÂNDIA DO PIAUÍ	R8	SEM DADOS	LOCALIZADO APROX. 120M DO POÇO N° 12	ATIVO	NÃO INFORMADO	10,00	PMSB	
CRISTALÂNDIA DO PIAUÍ	R9	SEM DADOS	LOCALIZADO APROX. 100M DO POÇO N° 13	ATIVO	NÃO INFORMADO	10,00	PMSB	
CRISTALÂNDIA DO PIAUÍ	R10	SEM DADOS	LOCALIZADO APROX. 120M DO POÇO N° 14	ATIVO	NÃO INFORMADO	10,00	PMSB	
CRISTALÂNDIA DO PIAUÍ	R11	SEM DADOS	LOCALIZADO APROX. 200M DO POÇO N° 17	ATIVO	NÃO INFORMADO	10,00	PMSB	
CRISTINO CASTRO	POÇO LAGOA GRANDE	SEM DADOS	LOCALIDADE LAGOA GRANDE	SEM DADOS	NÃO INFORMADO	10,00	INFO REQUEST	NOME CONSIDERADO COMO PRÓXIMO AO POÇO
CRISTINO CASTRO	POÇO LAGOA GRANDE	SEM DADOS	LOCALIDADE LAGOA GRANDE 2	SEM DADOS	NÃO INFORMADO	10,00	INFO REQUEST	NOME CONSIDERADO COMO PRÓXIMO AO POÇO
CRISTINO CASTRO	POÇO VÁRZEA GRANDE	SEM DADOS	LOCALIDADE VÁRZEA GRANDE	SEM DADOS	NÃO INFORMADO	10,00	INFO REQUEST	NOME CONSIDERADO COMO PRÓXIMO AO POÇO
CRISTINO CASTRO	POÇO VÁRZEA GRANDE 2	SEM DADOS	LOCALIDADE VÁRZEA GRANDE	SEM DADOS	NÃO INFORMADO	10,00	INFO REQUEST	NOME CONSIDERADO COMO PRÓXIMO AO POÇO

MUNICÍPIO	NOME	EQUIPAMENTO	ENDEREÇO	SITUAÇÃO	CONDIÇÃO	VOLUME (M³)	FONTE DOS DADOS	OBSERVAÇÕES
CRISTINO CASTRO	POÇO PALESTINA	SEM DADOS	LOCALIDADE PALESTINA	SEM DADOS	NÃO INFORMADO	5,00	INFO REQUEST	NOME CONSIDERADO COMO PRÓXIMO AO POÇO
CRISTINO CASTRO	POÇO PALESTINA 2	SEM DADOS	LOCALIDADE PALESTINA	SEM DADOS	NÃO INFORMADO	5,00	INFO REQUEST	NOME CONSIDERADO COMO PRÓXIMO AO POÇO
CRISTINO CASTRO	POÇO NOVA SANTANA	SEM DADOS	LOCALIDADE NOVA SANTANA	SEM DADOS	NÃO INFORMADO	5,00	INFO REQUEST	NOME CONSIDERADO COMO PRÓXIMO AO POÇO
CRISTINO CASTRO	POÇO NOVA SANTANA 2	SEM DADOS	LOCALIDADE NOVA SANTANA	SEM DADOS	NÃO INFORMADO	5,00	INFO REQUEST	NOME CONSIDERADO COMO PRÓXIMO AO POÇO
CRISTINO CASTRO	POÇO JAPECANGA	SEM DADOS	LOCALIDADE JAPECANGA	SEM DADOS	NÃO INFORMADO	10,00	INFO REQUEST	NOME CONSIDERADO COMO PRÓXIMO AO POÇO
CRISTINO CASTRO	POÇO JAPECANGA 2	SEM DADOS	LOCALIDADE JAPECANGA	SEM DADOS	NÃO INFORMADO	10,00	INFO REQUEST	NOME CONSIDERADO COMO PRÓXIMO AO POÇO
CRISTINO CASTRO	POÇO NOVO ARAÇAS	SEM DADOS	LOCALIDADE NOVO ARAÇAS	SEM DADOS	NÃO INFORMADO	10,00	INFO REQUEST	NOME CONSIDERADO COMO PRÓXIMO AO POÇO
CRISTINO CASTRO	POÇO NOVO ARAÇAS 2	SEM DADOS	LOCALIDADE NOVO ARAÇAS	SEM DADOS	NÃO INFORMADO	10,00	INFO REQUEST	NOME CONSIDERADO COMO PRÓXIMO AO POÇO
CRISTINO CASTRO	POÇO CHAPADA	SEM DADOS	LOCALIDADE CHAPADA	SEM DADOS	NÃO INFORMADO	10,00	INFO REQUEST	NOME CONSIDERADO COMO PRÓXIMO AO POÇO
CRISTINO CASTRO	POÇO SANTA CLARA	SEM DADOS	LOCALIDADE SANTA CLARA	SEM DADOS	NÃO INFORMADO	5,00	INFO REQUEST	NOME CONSIDERADO COMO PRÓXIMO AO POÇO
CRISTINO CASTRO	POÇO SANTA CLARA 2	SEM DADOS	LOCALIDADE SANTA CLARA	SEM DADOS	NÃO INFORMADO	5,00	INFO REQUEST	NOME CONSIDERADO COMO PRÓXIMO AO POÇO
CRISTINO CASTRO	POÇO PANASCO	SEM DADOS	LOCALIDADE PANASCO	SEM DADOS	NÃO INFORMADO	10,00	INFO REQUEST	NOME CONSIDERADO COMO PRÓXIMO AO POÇO
CRISTINO CASTRO	POÇO PANASCO 2	SEM DADOS	LOCALIDADE PANASCO	SEM DADOS	NÃO INFORMADO	10,00	INFO REQUEST	NOME CONSIDERADO COMO PRÓXIMO AO POÇO
CRISTINO CASTRO	POÇO SOSSEGO	SEM DADOS	LOCALIDADE SOSSEGO	SEM DADOS	NÃO INFORMADO	10,00	INFO REQUEST	NOME CONSIDERADO COMO PRÓXIMO AO POÇO
CRISTINO CASTRO	POÇO SOSSEGO 2	SEM DADOS	LOCALIDADE SOSSEGO	SEM DADOS	NÃO INFORMADO	10,00	INFO REQUEST	NOME CONSIDERADO COMO PRÓXIMO AO POÇO
CRISTINO CASTRO	POÇO AZEVEDO	SEM DADOS	LOCALIDADE AZEVEDO	SEM DADOS	NÃO INFORMADO	10,00	INFO REQUEST	NOME CONSIDERADO COMO PRÓXIMO AO POÇO
CRISTINO CASTRO	POÇO AZEVEDO 2	SEM DADOS	LOCALIDADE AZEVEDO 2	SEM DADOS	NÃO INFORMADO	1,00	INFO REQUEST	NOME CONSIDERADO COMO PRÓXIMO AO POÇO

MUNICÍPIO	NOME	EQUIPAMENTO	ENDEREÇO	SITUAÇÃO	CONDIÇÃO	VOLUME (M³)	FONTE DOS DADOS	OBSERVAÇÕES
CRISTINO CASTRO	POÇO BARRA DO SÍTIO	SEM DADOS	LOCALIDADE BARRA DO SÍTIO	SEM DADOS	NÃO INFORMADO	10,00	INFO REQUEST	NOME CONSIDERADO COMO PRÓXIMO AO POÇO
CRISTINO CASTRO	POÇO SÍTIO	SEM DADOS	LOCALIDADE SÍTIO	SEM DADOS	NÃO INFORMADO	10,00	INFO REQUEST	NOME CONSIDERADO COMO PRÓXIMO AO POÇO
CRISTINO CASTRO	POÇO SÍTIO 1	SEM DADOS	LOCALIDADE SÍTIO	SEM DADOS	NÃO INFORMADO	10,00	INFO REQUEST	NOME CONSIDERADO COMO PRÓXIMO AO POÇO
CRISTINO CASTRO	POÇO PEDRINHAS 1	SEM DADOS	LOCALIDADE PEDRINHAS	SEM DADOS	NÃO INFORMADO	10,00	INFO REQUEST	NOME CONSIDERADO COMO PRÓXIMO AO POÇO
CRISTINO CASTRO	POÇO MUTIRÃO	SEM DADOS	BAIRRO MUTIRÃO	SEM DADOS	NÃO INFORMADO	10,00	INFO REQUEST	NOME CONSIDERADO COMO PRÓXIMO AO POÇO
CRISTINO CASTRO	POÇO GUSSA	SEM DADOS	LOCALIDADE GUSSA	SEM DADOS	NÃO INFORMADO	5,00	INFO REQUEST	NOME CONSIDERADO COMO PRÓXIMO AO POÇO
CRISTINO CASTRO	POÇO GUSSA 2	SEM DADOS	LOCALIDADE GUSSA	SEM DADOS	NÃO INFORMADO	5,00	INFO REQUEST	NOME CONSIDERADO COMO PRÓXIMO AO POÇO
CRISTINO CASTRO	POÇO CALUMBI	SEM DADOS	LOCALIDADE CALUMBI	SEM DADOS	NÃO INFORMADO	10,00	INFO REQUEST	NOME CONSIDERADO COMO PRÓXIMO AO POÇO
CRISTINO CASTRO	POÇO CALUMBI 2	SEM DADOS	LOCALIDADE CALUMBI	SEM DADOS	NÃO INFORMADO	10,00	INFO REQUEST	NOME CONSIDERADO COMO PRÓXIMO AO POÇO
CURIMATÁ	RESERVATÓRIO	SEM DADOS	DAMÁZIO	ATIVO	NÃO INFORMADO	10,00	INFO REQUEST	EM OPERAÇÃO PLENA
CURIMATÁ	RESERVATÓRIO	SEM DADOS	DNOCS	ATIVO	NÃO INFORMADO	20,00	INFO REQUEST	EM OPERAÇÃO PLENA
CURIMATÁ	RESERVATÓRIO	SEM DADOS	PEDRAS	ATIVO	NÃO INFORMADO	10,00	INFO REQUEST	EM OPERAÇÃO PLENA
CURRAIS	RSERVATÓRIO 10.000L EM FIBRA	SEM DADOS	ASS. TOBOCAS	SEM DADOS	NÃO INFORMADO	10,00	INFO REQUEST	
CURRAIS	2 RESERVATÓRIOS 10.000L EM FIBRA	SEM DADOS	POV. SÃO MARCOS	SEM DADOS	NÃO INFORMADO	10,00	INFO REQUEST	
CURRAIS	RESERVATÓRIO 5.000L EM FIBRA	SEM DADOS	COM. CORRENTE PARÁ	SEM DADOS	NÃO INFORMADO	5,00	INFO REQUEST	
CURRAIS	RESERVATÓRIO 10.000L EM FIBRA	SEM DADOS	COM. TABOLEIRO	SEM DADOS	NÃO INFORMADO	10,00	INFO REQUEST	
CURRAIS	RESERVATÓRIO 10.000L EM FIBRA	SEM DADOS	COM. CACHOIEIRA	SEM DADOS	NÃO INFORMADO	10,00	INFO REQUEST	
CURRAIS	RESERVATÓRIO 10.000L EM FIBRA	SEM DADOS	COM. CÔCOS	SEM DADOS	NÃO INFORMADO	10,00	INFO REQUEST	

MUNICÍPIO	NOME	EQUIPAMENTO	ENDEREÇO	SITUAÇÃO	CONDIÇÃO	VOLUME (M³)	FONTE DOS DADOS	OBSERVAÇÕES
CURRAIS	RESERVATÓRIO 10.000L EM FIBRA	SEM DADOS	COM. CÔCOS PARÁ	SEM DADOS	NÃO INFORMADO	10,00	INFO REQUEST	
CURRAIS	RESERVATÓRIO 10.000L EM FIBRA	SEM DADOS	COM. ALTOS - CÔCOS PARÁ	SEM DADOS	NÃO INFORMADO	10,00	INFO REQUEST	
CURRAIS	RRESERVATÓRIO 10.000L EM FIBRA	SEM DADOS	COM. CAJUEIRO	SEM DADOS	NÃO INFORMADO	10,00	INFO REQUEST	
CURRAIS	2 RESERVATÓRIOS 10.000L EM FIBRA	SEM DADOS	POV. PARÁ BATINS	SEM DADOS	NÃO INFORMADO	10,00	INFO REQUEST	
CURRAIS	RSERVATÓRIO: INEXISTENTE	SEM DADOS	POV. PARÁ BATINS	SEM DADOS	NÃO INFORMADO	SEM DADOS	INFO REQUEST	
CURRAIS	2 RESERVATÓRIOS 10.000L EM FIBRA	SEM DADOS	COM. BACABINHA	SEM DADOS	NÃO INFORMADO	10,00	INFO REQUEST	
CURRAIS	2 RESERVATÓRIOS 10.000L EM FIBRA	SEM DADOS	POV. BREJO DA CONCEIÇÃO(AO LADO DA ESCOLA MUNICIPAL)	SEM DADOS	NÃO INFORMADO	10,00	INFO REQUEST	
CURRAIS	RESERVATÓRIO 10.000L	SEM DADOS	POV. BREJO DA CONCEIÇÃO - LADO NORTE	SEM DADOS	NÃO INFORMADO	10,00	INFO REQUEST	
CURRAIS	RESERVATÓRIO: INEXISTENTE	SEM DADOS	POV. BREJO DA CONCEIÇÃO - SALINA	SEM DADOS	NÃO INFORMADO	SEM DADOS	INFO REQUEST	
CURRAIS	RESERVATÓRIO 10.000L EM FIBRA	SEM DADOS	COM. VEREDA	SEM DADOS	NÃO INFORMADO	10,00	INFO REQUEST	
CURRAIS	RESERVATÓRIO 5.000L	SEM DADOS	COM. PIRAJA PROX. POSTO DE SAÚDE	SEM DADOS	NÃO INFORMADO	5,00	INFO REQUEST	
CURRAIS	RESERVATÓRIO 5.000L	SEM DADOS	COM. PIRAJA - CASAS VELHA	SEM DADOS	NÃO INFORMADO	5,00	INFO REQUEST	
CURRAIS	RESERVATORIO 5.000L EM FIBRA	SEM DADOS	COM. PIRAJA - ENGENHO	SEM DADOS	NÃO INFORMADO	5,00	INFO REQUEST	
CURRAIS	RESERVATÓRIO 5.000L EM FIBRA	SEM DADOS	COM. PIRAJA	SEM DADOS	NÃO INFORMADO	5,00	INFO REQUEST	
CURRAIS	RESERVATÓRIO 10.000 EM FIBRA	SEM DADOS	COM. SOBRADINHO	SEM DADOS	NÃO INFORMADO	10,00	INFO REQUEST	
CURRAIS	RESERVATÓRIO: INEXISTENTE	SEM DADOS	COM. LARANJEIRAS - PROX. À CASA SR. VALDOMIRO	SEM DADOS	NÃO INFORMADO	SEM DADOS	INFO REQUEST	

MUNICÍPIO	NOME	EQUIPAMENTO	ENDEREÇO	SITUAÇÃO	CONDIÇÃO	VOLUME (M³)	FONTE DOS DADOS	OBSERVAÇÕES
CURRAIS	RESERVATÓRIO 10.000L EM FIBRA	SEM DADOS	COM. LРАНJEIRAS	SEM DADOS	NÃO INFORMADO	10,00	INFO REQUEST	
CURRAIS	RESERVATORIO 10.000L EM FIBRA	SEM DADOS	COM. LARGOS - PROX. À ESCOLA	SEM DADOS	NÃO INFORMADO	10,00	INFO REQUEST	
CURRAIS	RESERVATÓRIO: INEXISTENTE	SEM DADOS	COM. LARGOS	SEM DADOS	NÃO INFORMADO	SEM DADOS	INFO REQUEST	
CURRAIS	RESERVATORIO 10.000L FIBRA	SEM DADOS	COM. BURITIZAL PROX. À ESCOLA MUNICIPAL	SEM DADOS	NÃO INFORMADO	10,00	INFO REQUEST	
CURRAIS	RESERVATÓRIO: INEXISTENTE	SEM DADOS	COM. BURITIZAL	SEM DADOS	NÃO INFORMADO	SEM DADOS	INFO REQUEST	
CURRAIS	RESERVATORIO POLIETILENO 15.000L	SEM DADOS	COM. BONITA - PROX. À ESCOLA MUNICIPAL	SEM DADOS	NÃO INFORMADO	SEM DADOS	INFO REQUEST	
CURRAIS	RESERVATÓRIO 10.000L EM FIBRA	SEM DADOS	COM. FACA DE PONTA	SEM DADOS	NÃO INFORMADO	10,00	INFO REQUEST	
CURRAIS	RESERVATÓRIO 10.000L EM FIBRA	SEM DADOS	COMUNIDADE AGROVILA	SEM DADOS	NÃO INFORMADO	10,00	INFO REQUEST	
CURRAIS	RESERVATÓRIO 10.000L EM FIBRA	SEM DADOS	ASSENTAMENTO TERÇADO	SEM DADOS	NÃO INFORMADO	10,00	INFO REQUEST	
CURRAIS	RESERVATÓRIO 5.000L EM FIBRA	SEM DADOS	COMUNIDADE TERÇADO	SEM DADOS	NÃO INFORMADO	SEM DADOS	INFO REQUEST	
CURRAIS	POÇO ARTESIANO	SEM DADOS	ASS. TOBOCAS	ATIVO	BOA	55,00	INFO REQUEST	
CURRAIS	POÇO ARTESIANO I	SEM DADOS	COM. BOCA DA CAATINGA	ATIVO	MODERADA	55,00	INFO REQUEST	EM OPERAÇÃO PARCIAL (NECESSITA ALGUM EQUIPAMENTO PARA OPERAÇÃO PLENA)
CURRAIS	POÇO ARTESIANO	SEM DADOS	COM. SANTO ANTONIO	ATIVO	MODERADA	37,80	INFO REQUEST	EM OPERAÇÃO PARCIAL (NECESSITA ALGUM EQUIPAMENTO PARA OPERAÇÃO PLENA)
CURRAIS	POÇO ARTESIANO II	SEM DADOS	COM. BOCA DA CAATINGA	ATIVO	MODERADA	55,00	INFO REQUEST	EM OPERAÇÃO PARCIAL (NECESSITA ALGUM EQUIPAMENTO PARA OPERAÇÃO PLENA)
CURRAIS	POÇO ARTESIANO	SEM DADOS	POV. SÃO MARCOS	ATIVO	MODERADA	55,00	INFO REQUEST	EM OPERAÇÃO PARCIAL (NECESSITA ALGUM

MUNICÍPIO	NOME	EQUIPAMENTO	ENDEREÇO	SITUAÇÃO	CONDIÇÃO	VOLUME (M³)	FONTE DOS DADOS	OBSERVAÇÕES
								EQUIPAMENTO PARA OPERAÇÃO PLENA)
CURRAIS	POÇO ARTESIANO	SEM DADOS	COM. CORRENTE PARÁ	ATIVO	MODERADA	55,00	INFO REQUEST	EM OPERAÇÃO PARCIAL (NECESSITA ALGUM EQUIPAMENTO PARA OPERAÇÃO PLENA)
CURRAIS	POÇO ARTESIANO	SEM DADOS	COM. TABOLEIRO	ATIVO	MODERADA	55,00	INFO REQUEST	EM OPERAÇÃO PARCIAL (NECESSITA ALGUM EQUIPAMENTO PARA OPERAÇÃO PLENA)
CURRAIS	POÇO ARTESIANO	SEM DADOS	COM. CACHOIEIRA	ATIVO	MODERADA	55,00	INFO REQUEST	EM OPERAÇÃO PARCIAL (NECESSITA ALGUM EQUIPAMENTO PARA OPERAÇÃO PLENA)
CURRAIS	POÇO ARTESIANO I	SEM DADOS	COM. CÔCOS	ATIVO	MODERADA	55,00	INFO REQUEST	EM OPERAÇÃO PARCIAL (NECESSITA ALGUM EQUIPAMENTO PARA OPERAÇÃO PLENA)
CURRAIS	POÇO ARTESIANO II	SEM DADOS	COM. CÔCOS PARÁ	ATIVO	MODERADA	55,00	INFO REQUEST	EM OPERAÇÃO PARCIAL (NECESSITA ALGUM EQUIPAMENTO PARA OPERAÇÃO PLENA)
CURRAIS	POÇO ARTESIANO III	SEM DADOS	COM. ALTOS - CÔCOS PARÁ	ATIVO	MODERADA	50,00	INFO REQUEST	EM OPERAÇÃO PARCIAL (NECESSITA ALGUM EQUIPAMENTO PARA OPERAÇÃO PLENA)
CURRAIS	POÇO ARTESIANO	SEM DADOS	COM. CAJUEIRO	ATIVO	MODERADA	55,00	INFO REQUEST	EM OPERAÇÃO PARCIAL (NECESSITA ALGUM EQUIPAMENTO PARA OPERAÇÃO PLENA)
CURRAIS	POÇO ARTESIANO I	SEM DADOS	POV. PARÁ BATINS	ATIVO	MODERADA	55,00	INFO REQUEST	EM OPERAÇÃO PARCIAL (NECESSITA ALGUM EQUIPAMENTO PARA OPERAÇÃO PLENA)
CURRAIS	POÇO ARTESIANO II	SEM DADOS	POV. PARÁ BATINS	INATIVO	NÃO INFORMADO	55,00	INFO REQUEST	ATIVAÇÃO NECESSÁRIA PARA O FUNCIONAMENTO INTEGRAL DO SISTEMA

MUNICÍPIO	NOME	EQUIPAMENTO	ENDEREÇO	SITUAÇÃO	CONDIÇÃO	VOLUME (M³)	FONTE DOS DADOS	OBSERVAÇÕES
CURRAIS	POÇO ARTESIANO	SEM DADOS	COM. BACABINHA	ATIVO	MODERADA	55,00	INFO REQUEST	EM OPERAÇÃO PARCIAL (NECESSITA ALGUM EQUIPAMENTO PARA OPERAÇÃO PLENA)
CURRAIS	POÇO ARTESIANO I	SEM DADOS	POV. BREJO DA CONCEIÇÃO(AO LADO DA ESCOLA MUNICIPAL)	ATIVO	MODERADA	55,00	INFO REQUEST	EM OPERAÇÃO PARCIAL (NECESSITA ALGUM EQUIPAMENTO PARA OPERAÇÃO PLENA)
CURRAIS	POÇO ARTESIANO II	SEM DADOS	POV. BREJO DA CONCEIÇÃO - LADO NORTE	ATIVO	MODERADA	55,00	INFO REQUEST	EM OPERAÇÃO PARCIAL (NECESSITA ALGUM EQUIPAMENTO PARA OPERAÇÃO PLENA)
CURRAIS	POÇO ARTESIANO III	SEM DADOS	POV. BREJO DA CONCEIÇÃO - SALINA	ATIVO	MODERADA	55,00	INFO REQUEST	EM OPERAÇÃO PARCIAL (NECESSITA ALGUM EQUIPAMENTO PARA OPERAÇÃO PLENA)
CURRAIS	POÇO ARTESIANO	SEM DADOS	COM. VEREDA	ATIVO	MODERADA	55,00	INFO REQUEST	EM OPERAÇÃO PARCIAL (NECESSITA ALGUM EQUIPAMENTO PARA OPERAÇÃO PLENA)
CURRAIS	POÇO ARTESIANO	SEM DADOS	COM. PIRAJA PROX. POSTO DE SAÚDE	ATIVO	MODERADA	55,00	INFO REQUEST	EM OPERAÇÃO PARCIAL (NECESSITA ALGUM EQUIPAMENTO PARA OPERAÇÃO PLENA)
CURRAIS	POÇO ARTESIANO	SEM DADOS	COM. PIRAJA - CASAS VELHA	ATIVO	MODERADA	55,00	INFO REQUEST	EM OPERAÇÃO PARCIAL (NECESSITA ALGUM EQUIPAMENTO PARA OPERAÇÃO PLENA)
CURRAIS	POÇO ARTESIANO	SEM DADOS	COM. PIRAJA - ENGENHO	ATIVO	MODERADA	55,00	INFO REQUEST	EM OPERAÇÃO PARCIAL (NECESSITA ALGUM EQUIPAMENTO PARA OPERAÇÃO PLENA)
CURRAIS	POÇO ARTESIANO	SEM DADOS	COM. PIRAJA	ATIVO	MODERADA	55,00	INFO REQUEST	EM OPERAÇÃO PARCIAL (NECESSITA ALGUM EQUIPAMENTO PARA OPERAÇÃO PLENA)
CURRAIS	POÇO ARTESIANO	SEM DADOS	COM. SOBRADINHO	ATIVO	MODERADA	55,00	INFO REQUEST	EM OPERAÇÃO PARCIAL (NECESSITA ALGUM

MUNICÍPIO	NOME	EQUIPAMENTO	ENDEREÇO	SITUAÇÃO	CONDIÇÃO	VOLUME (M³)	FONTE DOS DADOS	OBSERVAÇÕES
								EQUIPAMENTO PARA OPERAÇÃO PLENA)
CURRAIS	POÇO ARTESIANO I	SEM DADOS	COM. LARANJEIRAS - PROX. À CASA SR. VALDOMIRO	ATIVO	MODERADA	55,00	INFO REQUEST	EM OPERAÇÃO PARCIAL (NECESSITA ALGUM EQUIPAMENTO PARA OPERAÇÃO PLENA)
CURRAIS	POÇO ARTESIANO II	SEM DADOS	COM. LARANJEIRAS	ATIVO	MODERADA	55,00	INFO REQUEST	EM OPERAÇÃO PARCIAL (NECESSITA ALGUM EQUIPAMENTO PARA OPERAÇÃO PLENA)
CURRAIS	POÇO ARTESIANO II	SEM DADOS	COM. LARGOS	ATIVO	MODERADA	55,00	INFO REQUEST	EM OPERAÇÃO PARCIAL (NECESSITA ALGUM EQUIPAMENTO PARA OPERAÇÃO PLENA)
CURRAIS	POÇO ARTESIANO II	SEM DADOS	COM. BURITIZAL	ATIVO	MODERADA	55,00	INFO REQUEST	EM OPERAÇÃO PARCIAL (NECESSITA ALGUM EQUIPAMENTO PARA OPERAÇÃO PLENA)
CURRAIS	POÇO ARTESIANO	SEM DADOS	COM. FACA DE PONTA	ATIVO	MODERADA	55,00	INFO REQUEST	EM OPERAÇÃO PARCIAL (NECESSITA ALGUM EQUIPAMENTO PARA OPERAÇÃO PLENA)
CURRAIS	POÇO ARTESIANO	SEM DADOS	COMUNIDADE AGROVILA	ATIVO	MODERADA	55,00	INFO REQUEST	EM OPERAÇÃO PARCIAL (NECESSITA ALGUM EQUIPAMENTO PARA OPERAÇÃO PLENA)
CURRAIS	POÇO ARTESIANO	SEM DADOS	ASSENTAMENTO TERÇADO	ATIVO	MODERADA	55,00	INFO REQUEST	EM OPERAÇÃO PARCIAL (NECESSITA ALGUM EQUIPAMENTO PARA OPERAÇÃO PLENA)
CURRAIS	POÇO ARTESIANO	SEM DADOS	COMUNIDADE TERÇADO	ATIVO	MODERADA	55,00	INFO REQUEST	EM OPERAÇÃO PARCIAL (NECESSITA ALGUM EQUIPAMENTO PARA OPERAÇÃO PLENA)
ELISEU MARTINS	SEM DADOS	SEM DADOS	LOCALIDADE CHUPEIRO - ASSOCIAÇÃO	ATIVO	NÃO INFORMADO	15,00	PMSB	

MUNICÍPIO	NOME	EQUIPAMENTO	ENDEREÇO	SITUAÇÃO	CONDIÇÃO	VOLUME (M³)	FONTE DOS DADOS	OBSERVAÇÕES
ELISEU MARTINS	SEM DADOS	SEM DADOS	LOCALIDADE CHUPEIRO	ATIVO	NÃO INFORMADO	10,00	PMSB	
ELISEU MARTINS	SEM DADOS	SEM DADOS	LOCALIDADE COQUEIRO I	ATIVO	NÃO INFORMADO	5,00	PMSB	
ELISEU MARTINS	SEM DADOS	SEM DADOS	LOCALIDADE COQUEIRO II	ATIVO	NÃO INFORMADO	5,00	PMSB	
ELISEU MARTINS	SEM DADOS	SEM DADOS	LOCALIDADE URUBU	ATIVO	NÃO INFORMADO	5,00	PMSB	
ELISEU MARTINS	SEM DADOS	SEM DADOS	LOCALIDADE CAPITÃO DO CAMPO I	INATIVO	NÃO INFORMADO	SEM DADOS	PMSB	
ELISEU MARTINS	R1	SEM DADOS	LOCALIDADE CAPITÃO DO CAMPO II	ATIVO	NÃO INFORMADO	5,00	PMSB	
ELISEU MARTINS	R2	SEM DADOS	LOCALIDADE CAPITÃO DO CAMPO II	ATIVO	NÃO INFORMADO	5,00	PMSB	
ELISEU MARTINS	R3	SEM DADOS	LOCALIDADE CAPITÃO DO CAMPO II	ATIVO	NÃO INFORMADO	10,00	PMSB	
ELISEU MARTINS	SEM DADOS	SEM DADOS	LOCALIDADE POÇOS	ATIVO	NÃO INFORMADO	10,00	PMSB	
ELISEU MARTINS	SEM DADOS	SEM DADOS	LOCALIDADE SUCUPIRA	ATIVO	NÃO INFORMADO	15,00	PMSB	
ELISEU MARTINS	SEM DADOS	SEM DADOS	LOCALIDADE MACAÚBAS - SEDE	ATIVO	NÃO INFORMADO	15,00	PMSB	
ELISEU MARTINS	SEM DADOS	SEM DADOS	LOCALIDADE BAIXÃO GRANDE - ARISTIDE	ATIVO	NÃO INFORMADO	10,00	PMSB	
ELISEU MARTINS	SEM DADOS	SEM DADOS	LOCALIDADE PITOMBEIRA - ARCENO	ATIVO	NÃO INFORMADO	5,00	PMSB	
ELISEU MARTINS	SEM DADOS	SEM DADOS	LOCALIDADE BURITI - MIÚDO	ATIVO	NÃO INFORMADO	10,00	PMSB	
ELISEU MARTINS	SEM DADOS	SEM DADOS	LOCALIDADE BURITI - ZÉ DO BASÍLIO	INATIVO	NÃO INFORMADO	SEM DADOS	PMSB	
ELISEU MARTINS	SEM DADOS	SEM DADOS	LOCALIDADE BAÊTA XAFARIZ	INATIVO	NÃO INFORMADO	SEM DADOS	PMSB	
ELISEU MARTINS	SEM DADOS	SEM DADOS	LOCALIDADE BAÊTA COLÉGIO PEROBA	ATIVO	NÃO INFORMADO	10,00	PMSB	
ELISEU MARTINS	SEM DADOS	SEM DADOS	LOCALIDADE BAÊTA COLÉGIO MADAIR	INATIVO	NÃO INFORMADO	SEM DADOS	PMSB	

MUNICÍPIO	NOME	EQUIPAMENTO	ENDEREÇO	SITUAÇÃO	CONDIÇÃO	VOLUME (M³)	FONTE DOS DADOS	OBSERVAÇÕES
ELISEU MARTINS	SEM DADOS	SEM DADOS	LOCALIDADE MULTIRÃO XAFARIZ	INATIVO	NÃO INFORMADO	SEM DADOS	PMSB	
ELISEU MARTINS	R1	SEM DADOS	LOCALIDADE ANGICO BRANCO - SEDE	ATIVO	NÃO INFORMADO	5,00	PMSB	
ELISEU MARTINS	R2	SEM DADOS	LOCALIDADE ANGICO BRANCO - SEDE	ATIVO	NÃO INFORMADO	10,00	PMSB	
ELISEU MARTINS	SEM DADOS	SEM DADOS	LOCALIDADE JANDUÍ	ATIVO	NÃO INFORMADO	10,00	PMSB	
ELISEU MARTINS	SEM DADOS	SEM DADOS	LOCALIDADE MALÍCIA - UMBUZEIRO	ATIVO	NÃO INFORMADO	5,00	PMSB	
ELISEU MARTINS	SEM DADOS	SEM DADOS	LOCALIDADE CAJU - TATU	ATIVO	NÃO INFORMADO	5,00	PMSB	
ELISEU MARTINS	SEM DADOS	SEM DADOS	LOCALIDADE VÃO DO MORCEGO - GÊNIO	ATIVO	NÃO INFORMADO	10,00	PMSB	
ELISEU MARTINS	SEM DADOS	SEM DADOS	LOCALIDADE LAJEIRO - ADÃO BAÊTA	ATIVO	NÃO INFORMADO	5,00	PMSB	
ELISEU MARTINS	SEM DADOS	SEM DADOS	LOCALIDADE ANGICO BRANCO - CHICO VELHO	ATIVO	NÃO INFORMADO	5,00	PMSB	
ELISEU MARTINS	SEM DADOS	SEM DADOS	LOCALIDADE ANGICO BRANCO - JOAQUIM PAGÃO	ATIVO	NÃO INFORMADO	5,00	PMSB	
ELISEU MARTINS	SEM DADOS	SEM DADOS	LOCALIDADE ANGICO BRANCO - SANILTON	ATIVO	NÃO INFORMADO	5,00	PMSB	
ELISEU MARTINS	SEM DADOS	SEM DADOS	LOCALIDADE ANGICO BRANCO - JOÃO PAULO	ATIVO	NÃO INFORMADO	5,00	PMSB	
ELISEU MARTINS	SEM DADOS	SEM DADOS	LOCALIDADE ANGICO BRANCO - ELISEU DA JULIA	ATIVO	NÃO INFORMADO	10,00	PMSB	
ELISEU MARTINS	SEM DADOS	SEM DADOS	LOCALIDADE BATENTIM - MANOEL DA RUFINA	INATIVO	NÃO INFORMADO	SEM DADOS	PMSB	
ELISEU MARTINS	SEM DADOS	SEM DADOS	LOCALIDADE BARRA DO RIACHO - BETO	ATIVO	NÃO INFORMADO	5,00	PMSB	

MUNICÍPIO	NOME	EQUIPAMENTO	ENDEREÇO	SITUAÇÃO	CONDIÇÃO	VOLUME (M³)	FONTE DOS DADOS	OBSERVAÇÕES
ELISEU MARTINS	SEM DADOS	SEM DADOS	LOCALIDADE BOA VISTA	ATIVO	NÃO INFORMADO	5,00	PMSB	
ELISEU MARTINS	SEM DADOS	SEM DADOS	LOCALIDADE CROATÁ	ATIVO	NÃO INFORMADO	12,00	PMSB	
ELISEU MARTINS	SEM DADOS	SEM DADOS	LOCALIDADE RIACHO FUNDO - MELCIDE	ATIVO	NÃO INFORMADO	5,00	PMSB	
ELISEU MARTINS	SEM DADOS	SEM DADOS	LOCALIDADE BAÊTA - ZÉ OLEIRO	ATIVO	NÃO INFORMADO	10,00	PMSB	
ELISEU MARTINS	SEM DADOS	SEM DADOS	LOCALIDADE CORRENTE - SIMPLÍCIO	ATIVO	NÃO INFORMADO	10,00	PMSB	
ELISEU MARTINS	SEM DADOS	SEM DADOS	LOCALIDADE CORRENTE - PEDRO TORQUATO	ATIVO	NÃO INFORMADO	5,00	PMSB	
ELISEU MARTINS	SEM DADOS	SEM DADOS	LOCALIDADE BARRO - JOÃO DA RUFINA	ATIVO	NÃO INFORMADO	10,00	PMSB	
ELISEU MARTINS	SEM DADOS	SEM DADOS	LOCALIDADE ANGICO BRANCO - SALÓ	ATIVO	NÃO INFORMADO	5,00	PMSB	
ELISEU MARTINS	SEM DADOS	SEM DADOS	LOCALIDADE ANGICO BRANCO VICENTIM	ATIVO	NÃO INFORMADO	5,00	PMSB	
ELISEU MARTINS	SEM DADOS	SEM DADOS	LOCALIDADE MACAÚBA - BORGINHO	ATIVO	NÃO INFORMADO	5,00	PMSB	
FLORES DO PIAUÍ	SEM DADOS	SEM DADOS	RUA DO COLÉGIO	ATIVO	NÃO INFORMADO	100,00	PMSB	
FLORES DO PIAUÍ	SEM DADOS	SEM DADOS	LOCALIDADE CANTINHO	ATIVO	NÃO INFORMADO	5,00	PMSB	
FLORES DO PIAUÍ	R1	SEM DADOS	POVOADO CAMPESTRE	ATIVO	NÃO INFORMADO	10,00	PMSB	
FLORES DO PIAUÍ	R2	SEM DADOS	POVOADO CAMPESTRE	ATIVO	NÃO INFORMADO	10,00	PMSB	
FLORES DO PIAUÍ	SEM DADOS	SEM DADOS	LOCALIDADE ANDA/ PORCOS	ATIVO	NÃO INFORMADO	3,00	PMSB	
FLORES DO PIAUÍ	SEM DADOS	SEM DADOS	LOCALIDADE DE PAJEÚ DE FLORES	ATIVO	NÃO INFORMADO	10,00	PMSB	
FLORES DO PIAUÍ	R1	SEM DADOS	LOCALIDADE DE PAJEÚ DE FLORES	ATIVO	NÃO INFORMADO	15,00	PMSB	

MUNICÍPIO	NOME	EQUIPAMENTO	ENDEREÇO	SITUAÇÃO	CONDIÇÃO	VOLUME (M³)	FONTE DOS DADOS	OBSERVAÇÕES
FLORES DO PIAUÍ	R2	SEM DADOS	LOCALIDADE DE PAJEÚ DE FLORES	ATIVO	NÃO INFORMADO	15,00	PMSB	
FLORES DO PIAUÍ	R1	SEM DADOS	LOCALIDADE DE PAJEÚ DE FLORES	ATIVO	NÃO INFORMADO	15,00	PMSB	
FLORES DO PIAUÍ	R2	SEM DADOS	LOCALIDADE DE PAJEÚ DE FLORES	ATIVO	NÃO INFORMADO	5,00	PMSB	
FRANCISCO AYRES	CAIXA D'ÁGUA	SEM DADOS	COMUNIDADE CAMPO DE BOLA	ATIVO	BOA	15,00	INFO REQUEST	
FRANCISCO AYRES	CAIXA D'ÁGUA	SEM DADOS	COMUNIDADE CAMPO DE BOLA	ATIVO	BOA	15,00	INFO REQUEST	
FRANCISCO AYRES	CAIXA D'ÁGUA	SEM DADOS	COMUNIDADE CAMPO DE BOLA	ATIVO	BOA	15,00	INFO REQUEST	
FRANCISCO AYRES	CAIXA D'ÁGUA	SEM DADOS	COMUNIDADE BOI LARANJA	ATIVO	BOA	15,00	INFO REQUEST	
FRANCISCO AYRES	CAIXA D'ÁGUA	SEM DADOS	COMUNIDADE LAGOA DA BERADA	ATIVO	BOA	10,00	INFO REQUEST	
FRANCISCO AYRES	CAIXA D'ÁGUA	SEM DADOS	COMUNIDADE VEREDA GRANDE	ATIVO	BOA	15,00	INFO REQUEST	
FRANCISCO AYRES	CAIXA D'ÁGUA	SEM DADOS	COMUNIDADE CERCADO	ATIVO	BOA	10,00	INFO REQUEST	
FRANCISCO AYRES	CAIXA D'ÁGUA	SEM DADOS	COMUNIDADE CAJUEIRO	ATIVO	BOA	15,00	INFO REQUEST	
FRANCISCO AYRES	CAIXA D'ÁGUA	SEM DADOS	COMUNIDADE PIRIPIRI	ATIVO	BOA	10,00	INFO REQUEST	
FRANCISCO AYRES	CAIXA D'ÁGUA	SEM DADOS	COMUNIDADE RECANTO	ATIVO	BOA	10,00	INFO REQUEST	
FRANCISCO AYRES	CAIXA D'ÁGUA	SEM DADOS	COMUNIDADE MONTE SANTO	ATIVO	BOA	15,00	INFO REQUEST	
FRANCISCO AYRES	CAIXA D'ÁGUA	SEM DADOS	COMUNIDADE MONTE SANTO	ATIVO	BOA	15,00	INFO REQUEST	
FRANCISCO AYRES	CAIXA D'ÁGUA	SEM DADOS	COMUNIDADE TUCUNS	ATIVO	BOA	15,00	INFO REQUEST	
FRANCISCO AYRES	CAIXA D'ÁGUA	SEM DADOS	COMUNIDADE TUCUNS	ATIVO	BOA	15,00	INFO REQUEST	

MUNICÍPIO	NOME	EQUIPAMENTO	ENDEREÇO	SITUAÇÃO	CONDIÇÃO	VOLUME (M³)	FONTE DOS DADOS	OBSERVAÇÕES
FRANCISCO AYRES	CAIXA D'ÁGUA	SEM DADOS	COMUNIDADE ASSENTAMENTO BOA FÉ	ATIVO	BOA	15,00	INFO REQUEST	
FRANCISCO AYRES	CAIXA D'ÁGUA	SEM DADOS	COMUNIDADE ESTRELINHA	ATIVO	BOA	10,00	INFO REQUEST	
FRANCISCO AYRES	CAIXA D'ÁGUA	SEM DADOS	COMUNIDADE LAGOA SECA	ATIVO	BOA	10,00	INFO REQUEST	
FRANCISCO AYRES	CAIXA D'ÁGUA	SEM DADOS	COMUNIDADE VÁRZEA	ATIVO	BOA	10,00	INFO REQUEST	
FRANCISCO AYRES	CAIXA D'ÁGUA	SEM DADOS	COMUNIDADE BARRA DA MESCLA	ATIVO	BOA	10,00	INFO REQUEST	
FRANCISCO AYRES	CAIXA D'ÁGUA	SEM DADOS	COMUNIDADE BONITO	ATIVO	BOA	15,00	INFO REQUEST	
FRANCISCO AYRES	CAIXA D'ÁGUA	SEM DADOS	COMUNIDADE CASA NOVA	ATIVO	BOA	15,00	INFO REQUEST	
FRANCISCO AYRES	CAIXA D'ÁGUA	SEM DADOS	COMUNIDADE BOA VISTA	ATIVO	BOA	15,00	INFO REQUEST	
FRANCISCO AYRES	CAIXA D'ÁGUA	SEM DADOS	COMUNIDADE BOA VISTA	ATIVO	BOA	10,00	INFO REQUEST	
FRANCISCO AYRES	CAIXA D'ÁGUA	SEM DADOS	COMUNIDADE BURITI GRANDE	ATIVO	BOA	15,00	INFO REQUEST	
FRANCISCO AYRES	CAIXA D'ÁGUA	SEM DADOS	COMUNIDADE BURITI GRANDE	ATIVO	BOA	15,00	INFO REQUEST	
FRANCISCO AYRES	CAIXA D'ÁGUA	SEM DADOS	COMUNIDADE BURITI DO MEIO	ATIVO	BOA	15,00	INFO REQUEST	
FRANCISCO AYRES	CAIXA D'ÁGUA	SEM DADOS	COMUNIDADE SANTA ELENA 2	ATIVO	BOA	10,00	INFO REQUEST	
FRANCISCO AYRES	CAIXA D'ÁGUA	SEM DADOS	COMUNIDADE PI 120 VIA ARRAIL	ATIVO	BOA	15,00	INFO REQUEST	
FRANCISCO AYRES	CAIXA D'ÁGUA	SEM DADOS	COMUNIDADE GROTA DO PÉ DE COCO	ATIVO	BOA	10,00	INFO REQUEST	
FRANCISCO AYRES	CAIXA D'ÁGUA	SEM DADOS	COMUNIDADE CANTINHO	ATIVO	BOA	10,00	INFO REQUEST	
FRANCISCO AYRES	CAIXA D'ÁGUA	SEM DADOS	COMUNIDADE CANOA	ATIVO	BOA	10,00	INFO REQUEST	
FRANCISCO AYRES	CAIXA D'ÁGUA	SEM DADOS	COMUNIDADE SÃO JOÃO	ATIVO	BOA	10,00	INFO REQUEST	

MUNICÍPIO	NOME	EQUIPAMENTO	ENDEREÇO	SITUAÇÃO	CONDIÇÃO	VOLUME (M³)	FONTE DOS DADOS	OBSERVAÇÕES
FRANCISCO AYRES	CAIXA D'ÁGUA	SEM DADOS	COMUNIDADE SACO DA SERRA	ATIVO	BOA	10,00	INFO REQUEST	
GUADALUPE	RESERVATÓRIO ELEVADO	SEM DADOS	VILA BOA ESPERANÇA	SEM DADOS	NÃO INFORMADO	50,00	AGESPISA	
GUADALUPE	RESERVATÓRIO ELEVADO	SEM DADOS	VILA BOA ESPERANÇA	SEM DADOS	NÃO INFORMADO	250,00	AGESPISA	
GUADALUPE	SEM DADOS	SEM DADOS	VILA BOA ESPERANÇA	SEM DADOS	NÃO INFORMADO	10,00	AGESPISA	
GUADALUPE	SEM DADOS	SEM DADOS	VILA BOA ESPERANÇA	SEM DADOS	NÃO INFORMADO	SEM DADOS	AGESPISA	
GUADALUPE	POÇO 01	SEM DADOS	LOCALIDADE PRATA	ATIVO	BOA	7,00	INFO REQUEST	EM OPERAÇÃO PLENA
GUADALUPE	POÇO 02	SEM DADOS	LOCALIDADE ANANAS	ATIVO	BOA	10,00	INFO REQUEST	EM OPERAÇÃO PLENA
GUADALUPE	POÇO 03	SEM DADOS	LOCALIDADE CARIACÁ	ATIVO	BOA	12,00	INFO REQUEST	EM OPERAÇÃO PLENA
GUADALUPE	POÇO 04	SEM DADOS	LOCALIDADE COCAL	ATIVO	BOA	10,00	INFO REQUEST	EM OPERAÇÃO PLENA
GUADALUPE	POÇO 05	SEM DADOS	LOCALIDADE SALINA	ATIVO	BOA	12,00	INFO REQUEST	EM OPERAÇÃO PLENA
GUADALUPE	POÇO 06	SEM DADOS	LOCALIDADE BRAVAS	ATIVO	BOA	10,00	INFO REQUEST	EM OPERAÇÃO PLENA
GUADALUPE	POÇO 07	SEM DADOS	LOCALIDADE BARROÇÃO	ATIVO	BOA	9,00	INFO REQUEST	EM OPERAÇÃO PLENA
GUADALUPE	POÇO 08	SEM DADOS	LOCALIDADE DERRADEIRO BURITI	ATIVO	BOA	7,00	INFO REQUEST	EM OPERAÇÃO PLENA
GUADALUPE	POÇO 09	SEM DADOS	LOCALIDADE JARDINEIRA	ATIVO	BOA	9,00	INFO REQUEST	EM OPERAÇÃO PLENA
GUADALUPE	POÇO 10	SEM DADOS	LOCALIDADE CANA BRAVA	ATIVO	BOA	5,00	INFO REQUEST	EM OPERAÇÃO PLENA
GUADALUPE	POÇO 11	SEM DADOS	VEREDA DA ILHA	ATIVO	BOA	10,00	INFO REQUEST	EM OPERAÇÃO PLENA
GUADALUPE	POÇO 12	SEM DADOS	ESCOLA SEBASTIÃO PEREIRA LIMA RUA PRESIDENTE DUTRA BAIRRO BELA VISTA	ATIVO	BOA	7,00	INFO REQUEST	EM OPERAÇÃO PLENA
GUADALUPE	POÇO 13	SEM DADOS	CRECHE TIA KIETA, RUA MARANHÃO BAIRRO VILA BOA ESPERANÇA	ATIVO	BOA	5,00	INFO REQUEST	EM OPERAÇÃO PLENA
GUADALUPE	POÇO 14	SEM DADOS	ESCOLA TERESINHA SIMPLÍCIO, RUA 06 BAIRRO CRUZETA	ATIVO	BOA	9,00	INFO REQUEST	EM OPERAÇÃO PLENA

MUNICÍPIO	NOME	EQUIPAMENTO	ENDEREÇO	SITUAÇÃO	CONDIÇÃO	VOLUME (M³)	FONTE DOS DADOS	OBSERVAÇÕES
GUADALUPE	POÇO 15	SEM DADOS	SECRETARIA DE EDUCAÇÃO, RUA 25 DE AGOSTO, BAIRRO CENTRO	ATIVO	BOA	10,00	INFO REQUEST	EM OPERAÇÃO PLENA
GUADALUPE	POÇO 16	SEM DADOS	ESCOLA ALEXANDRINO, RUA MODESTA BAIRRO CENTRO	ATIVO	BOA	7,00	INFO REQUEST	EM OPERAÇÃO PLENA
GUADALUPE	POÇO 17	SEM DADOS	ESCOLA CEDEG, RUA USINA XINGÓ, BAIRRO VILA PARNAÍBA	ATIVO	BOA	9,00	INFO REQUEST	EM OPERAÇÃO PLENA
GUADALUPE	POÇO 18	SEM DADOS	ESCOLA EDUARDA BATISTA, RUA MISTA, BAIRRO COQUEIRO	ATIVO	BOA	7,00	INFO REQUEST	EM OPERAÇÃO PLENA
GUADALUPE	POÇO 19	SEM DADOS	ESCOLA HIPÓLITO, RUA C, BAIRRO CRUZETA	ATIVO	BOA	10,00	INFO REQUEST	EM OPERAÇÃO PLENA
GUADALUPE	POÇO 20	SEM DADOS	ESCOLA MANOEL MATIAS, POVOADO SALINAS	ATIVO	BOA	12,00	INFO REQUEST	EM OPERAÇÃO PLENA
GUADALUPE	POÇO 21	SEM DADOS	MATADOURO, PI 135	ATIVO	BOA	10,00	INFO REQUEST	EM OPERAÇÃO PLENA
GUADALUPE	POÇO 22	SEM DADOS	ESTADIO MUNICIPAL JÚLIO CESAR, AVENIDA MANOEL RIBEIRO DA FONSECA, BAIRRO SÃO FELIX	ATIVO	BOA	7,00	INFO REQUEST	EM OPERAÇÃO PLENA
GUADALUPE	POÇO 23	SEM DADOS	PRAÇA MATRIZ, RUA 25 DE AGOSTO, BAIRRO CENTRO	ATIVO	BOA	7,00	INFO REQUEST	EM OPERAÇÃO PLENA
GUADALUPE	POÇO 24	SEM DADOS	MUSEU MUNICIPAL, RUA NICÁCIA MOUSINHO, BAIRRO CENTRO	ATIVO	BOA	7,00	INFO REQUEST	EM OPERAÇÃO PLENA
GUADALUPE	POÇO 25	SEM DADOS	ESCOLA SÃO RAIMUNDO NONATO, AV. USINA BOA ESPERANÇA, BAIRRO 140	ATIVO	BOA	9,00	INFO REQUEST	EM OPERAÇÃO PLENA

MUNICÍPIO	NOME	EQUIPAMENTO	ENDEREÇO	SITUAÇÃO	CONDIÇÃO	VOLUME (M³)	FONTE DOS DADOS	OBSERVAÇÕES
GUADALUPE	POÇO 26	SEM DADOS	HOSPITAL MUNICIPAL, RUA MODESTA , BAIRRO COQUEIRO	ATIVO	BOA	12,00	INFO REQUEST	EM OPERAÇÃO PLENA
ITAUEIRA	REL	SEM DADOS	ASSENTAMENTO TINGUIS	ATIVO	NÃO INFORMADO	5,00	PMSB	
ITAUEIRA	REL	SEM DADOS	LOCALIDADE LAGOA	ATIVO	NÃO INFORMADO	15,00	PMSB	
ITAUEIRA	REL	SEM DADOS	LOCALIDADE DE PRATA	ATIVO	NÃO INFORMADO	5,00	PMSB	
ITAUEIRA	REL	SEM DADOS	LOCALIDADE OLHO D'ÁGUA DO CANTO	ATIVO	NÃO INFORMADO	15,00	PMSB	
ITAUEIRA	REL	SEM DADOS	LOCALIDADE OLHO D'ÁGUA DO CANTO	ATIVO	NÃO INFORMADO	10,00	PMSB	
ITAUEIRA	REL	SEM DADOS	LOCALIDADE OLHO D'ÁGUA DO CANTO	ATIVO	NÃO INFORMADO	15,00	PMSB	
JEREMUNHA	CAIXA DE AGUA	SEM DADOS	POVOADO DE BARRA DO LANCE	ATIVO	BOA	20,00	INFO REQUEST	EM OPERAÇÃO PLENA
JEREMUNHA	CAIXA DE AGUA	SEM DADOS	POVOADO DE BARRA DO LANCE	ATIVO	BOA	10,00	INFO REQUEST	EM OPERAÇÃO PLENA
JEREMUNHA	CAIXA DE AGUA	SEM DADOS	COMUNIDADE BEZERRA	ATIVO	BOA	1,00	INFO REQUEST	EM OPERAÇÃO PLENA
JEREMUNHA	CAIXA DE AGUA	SEM DADOS	ASSENTAMENTO MORRO DO SOBRADO	ATIVO	BOA	10,00	INFO REQUEST	EM OPERAÇÃO PLENA
JEREMUNHA	CAIXA DE AGUA	SEM DADOS	ASSENTAMENTO SANTO EXPEDITO	ATIVO	BOA	10,00	INFO REQUEST	EM OPERAÇÃO PLENA
JEREMUNHA	CAIXA DE AGUA	SEM DADOS	ASSENTAMENTO RIACHO DO MATO	ATIVO	BOA	10,00	INFO REQUEST	EM OPERAÇÃO PLENA
JEREMUNHA	CAIXA DE AGUA	SEM DADOS	ASSENTAMENTO RIACHO DO MATO	ATIVO	BOA	5,00	INFO REQUEST	EM OPERAÇÃO PLENA
JEREMUNHA	CAIXA DE AGUA	SEM DADOS	ASSENTAMENTO CALUMBI	ATIVO	BOA	10,00	INFO REQUEST	EM OPERAÇÃO PLENA
JEREMUNHA	CAIXA DE AGUA	SEM DADOS	POVOADO EXTREMA	ATIVO	BOA	10,00	INFO REQUEST	EM OPERAÇÃO PLENA
JEREMUNHA	CAIXA DE AGUA	SEM DADOS	POVOADO EXTREMA	ATIVO	BOA	10,00	INFO REQUEST	EM OPERAÇÃO PLENA

MUNICÍPIO	NOME	EQUIPAMENTO	ENDEREÇO	SITUAÇÃO	CONDIÇÃO	VOLUME (M³)	FONTE DOS DADOS	OBSERVAÇÕES
JEREMUNHA	CAIXA DE AGUA	SEM DADOS	POVOADO ARTUR PASSOS	ATIVO	BOA	10,00	INFO REQUEST	EM OPERAÇÃO PLENA
JEREMUNHA	CAIXA DE AGUA	SEM DADOS	POVOADO ARTUR PASSOS	ATIVO	BOA	10,00	INFO REQUEST	EM OPERAÇÃO PLENA
JEREMUNHA	CAIXA DE AGUA	SEM DADOS	LOCALIDADE SITIO	ATIVO	BOA	5,00	INFO REQUEST	EM OPERAÇÃO PLENA
JEREMUNHA	CAIXA DE AGUA	SEM DADOS	LOCALIDADE TRAIRA	ATIVO	BOA	3,00	INFO REQUEST	EM OPERAÇÃO PLENA
JEREMUNHA	CAIXA DE AGUA	SEM DADOS	LOCALIDADE TRAIRA	ATIVO	BOA	3,00	INFO REQUEST	EM OPERAÇÃO PLENA
JERUMENHA	SEM DADOS	SEM DADOS	POVOADO ASSENTAMENTO SÃO CAMILO - CENTRO	ATIVO	NÃO INFORMADO	10,00	PMSB	
JERUMENHA	SEM DADOS	SEM DADOS	POVOADO ASSENTAMENTO SÃO CAMILO - CENTRO	ATIVO	NÃO INFORMADO	10,00	PMSB	
JERUMENHA	SEM DADOS	SEM DADOS	POVOADO ASSENTAMENTO SÃO CAMILO - CENTRO	ATIVO	NÃO INFORMADO	10,00	PMSB	
JERUMENHA	SEM DADOS	SEM DADOS	POVOADO ASSENTAMENTO SÃO CAMILO - CATAVENTO 1	ATIVO	NÃO INFORMADO	5,00	PMSB	
JERUMENHA	SEM DADOS	SEM DADOS	POVOADO ASSENTAMENTO SÃO CAMILO - CATAVENTO 1	ATIVO	NÃO INFORMADO	5,00	PMSB	
JERUMENHA	SEM DADOS	SEM DADOS	POVOADO ASSENTAMENTO SÃO CAMILO - CATAVENTO 1	ATIVO	NÃO INFORMADO	5,00	PMSB	
JERUMENHA	SEM DADOS	SEM DADOS	POVOADO ASSENTAMENTO SÃO CAMILO - CATAVENTO 2	ATIVO	NÃO INFORMADO	5,00	PMSB	
JERUMENHA	SEM DADOS	SEM DADOS	POVOADO ASSENTAMENTO SÃO CAMILO - SÃO CAMILO	ATIVO	NÃO INFORMADO	5,00	PMSB	

MUNICÍPIO	NOME	EQUIPAMENTO	ENDEREÇO	SITUAÇÃO	CONDIÇÃO	VOLUME (M³)	FONTE DOS DADOS	OBSERVAÇÕES
JERUMENHA	SEM DADOS	SEM DADOS	POVOADO SANTO EXPEDITO	ATIVO	NÃO INFORMADO	10,00	PMSB	
JERUMENHA	SEM DADOS	SEM DADOS	POVOADO DE EXTREMA	ATIVO	NÃO INFORMADO	10,00	PMSB	
JERUMENHA	SEM DADOS	SEM DADOS	POVOADO DE EXTREMA	ATIVO	NÃO INFORMADO	10,00	PMSB	
JERUMENHA	SEM DADOS	SEM DADOS	POVOADO DE EXTREMA	ATIVO	NÃO INFORMADO	10,00	PMSB	
JERUMENHA	SEM DADOS	SEM DADOS	POVOADO DE MOBRASA	ATIVO	NÃO INFORMADO	15,00	PMSB	
LANDRI SALES	SEM DADOS	SEM DADOS	ASSENTAMENTO SÃO BENEDITO	ATIVO	NÃO INFORMADO	5,00	PMSB	
LANDRI SALES	SEM DADOS	SEM DADOS	ASSENTAMENTO VEREDAS I	ATIVO	NÃO INFORMADO	10,00	PMSB	
LANDRI SALES	SEM DADOS	SEM DADOS	ASSENTAMENTO VEREDAS II	ATIVO	NÃO INFORMADO	5,00	PMSB	
LANDRI SALES	SEM DADOS	SEM DADOS	ASSENTAMENTO VEREDAS II	ATIVO	NÃO INFORMADO	50,00	PMSB	
MANOEL EMÍDIO	SEM DADOS	SEM DADOS	ASSENTAMENTO RECREIO	ATIVO	NÃO INFORMADO	15,00	PMSB	
MANOEL EMÍDIO	SEM DADOS	SEM DADOS	ASSENTAMENTO RECREIO	ATIVO	NÃO INFORMADO	15,00	PMSB	
MANOEL EMÍDIO	SEM DADOS	SEM DADOS	POVOADO AGUA BRANCA	ATIVO	NÃO INFORMADO	5,00	PMSB	
MANOEL EMÍDIO	SEM DADOS	SEM DADOS	POVOADO AGUA BRANCA	ATIVO	NÃO INFORMADO	15,00	PMSB	
MANOEL EMÍDIO	SEM DADOS	SEM DADOS	POVOADO AGUA BRANCA	ATIVO	NÃO INFORMADO	15,00	PMSB	
MANOEL EMÍDIO	SEM DADOS	SEM DADOS	POVOADO DE VALE	ATIVO	NÃO INFORMADO	10,00	PMSB	
MANOEL EMÍDIO	SEM DADOS	SEM DADOS	POVOADO DE TINGUI	ATIVO	NÃO INFORMADO	10,00	PMSB	
MANOEL EMÍDIO	SEM DADOS	SEM DADOS	POVOADO RECREIO 1 (ELZA BOLA)	ATIVO	NÃO INFORMADO	10,00	PMSB	
MANOEL EMÍDIO	SEM DADOS	SEM DADOS	POVOADO DE BEBEDOURO 2	ATIVO	NÃO INFORMADO	5,00	PMSB	

MUNICÍPIO	NOME	EQUIPAMENTO	ENDEREÇO	SITUAÇÃO	CONDIÇÃO	VOLUME (M³)	FONTE DOS DADOS	OBSERVAÇÕES
MANOEL EMÍDIO	SEM DADOS	SEM DADOS	POVOADO RECREIO (BREJINHO)	ATIVO	NÃO INFORMADO	15,00	PMSB	
MANOEL EMÍDIO	SEM DADOS	SEM DADOS	POVOADO DO HORTO	ATIVO	NÃO INFORMADO	5,00	PMSB	
MANOEL EMÍDIO	SEM DADOS	SEM DADOS	POVOADO DO HORTO	ATIVO	NÃO INFORMADO	3,00	PMSB	
MANOEL EMÍDIO	SEM DADOS	SEM DADOS	POVOADO DE COQUEIRO	ATIVO	NÃO INFORMADO	15,00	PMSB	
MANOEL EMÍDIO	SEM DADOS	SEM DADOS	POVOADO DE PONTE	ATIVO	NÃO INFORMADO	10,00	PMSB	
MANOEL EMÍDIO	SEM DADOS	SEM DADOS	POVOADO DE AGUA BRANCA (CACHE)	ATIVO	NÃO INFORMADO	5,00	PMSB	
MANOEL EMÍDIO	SEM DADOS	SEM DADOS	POVOADO REMANSO	ATIVO	NÃO INFORMADO	5,00	PMSB	
MANOEL EMÍDIO	SEM DADOS	SEM DADOS	POVOADO DE EXTREMA	ATIVO	NÃO INFORMADO	15,00	PMSB	
MANOEL EMÍDIO	SEM DADOS	SEM DADOS	POVOADO DE EXTREMA	ATIVO	NÃO INFORMADO	5,00	PMSB	
MANOEL EMÍDIO	SEM DADOS	SEM DADOS	COMUNIDADE POR DO SOL	ATIVO	NÃO INFORMADO	15,00	PMSB	
MANOEL EMÍDIO	SEM DADOS	SEM DADOS	COMUNIDADE POR DO SOL	ATIVO	NÃO INFORMADO	15,00	PMSB	
MANOEL EMÍDIO	SEM DADOS	SEM DADOS	POVOADO DE CASULO	ATIVO	NÃO INFORMADO	15,00	PMSB	
MANOEL EMÍDIO	SEM DADOS	SEM DADOS	POVOADO DE ESCURA	ATIVO	NÃO INFORMADO	10,00	PMSB	
MANOEL EMÍDIO	SEM DADOS	SEM DADOS	POVOADO CORRENTE DAS FLORES 1	ATIVO	NÃO INFORMADO	10,00	PMSB	
MANOEL EMÍDIO	SEM DADOS	SEM DADOS	POVOADO CORRENTE DAS FLORES 2	ATIVO	NÃO INFORMADO	10,00	PMSB	
MANOEL EMÍDIO	SEM DADOS	SEM DADOS	POVOADO CALDEIRÃO	ATIVO	NÃO INFORMADO	10,00	PMSB	
MANOEL EMÍDIO	SEM DADOS	SEM DADOS	POVOADO BOA VISTA	ATIVO	NÃO INFORMADO	5,00	PMSB	
MANOEL EMÍDIO	SEM DADOS	SEM DADOS	POVOADO CORRENTE DOS MOREIRAS	ATIVO	NÃO INFORMADO	10,00	PMSB	
MANOEL EMÍDIO	SEM DADOS	SEM DADOS	POVOADO PÉ DO MORRO	ATIVO	NÃO INFORMADO	5,00	PMSB	
MANOEL EMÍDIO	SEM DADOS	SEM DADOS	POVOADO VÃO DO TUCUM	ATIVO	NÃO INFORMADO	5,00	PMSB	

MUNICÍPIO	NOME	EQUIPAMENTO	ENDEREÇO	SITUAÇÃO	CONDIÇÃO	VOLUME (M³)	FONTE DOS DADOS	OBSERVAÇÕES
MARCOS PARENTE	CAIXA D'ÁGUA	SEM DADOS	COMUNIDADE PARACATI	ATIVO	BOA	5,00	INFO REQUEST	
MARCOS PARENTE	CAIXA D'ÁGUA	SEM DADOS	COMUNIDADE JUNCO	ATIVO	BOA	5,00	INFO REQUEST	
MARCOS PARENTE	CAIXA D'ÁGUA	SEM DADOS	COMUNIDADE COQUEIRO	ATIVO	BOA	5,00	INFO REQUEST	
MARCOS PARENTE	CAIXA D'ÁGUA	SEM DADOS	COMUNIDADE BAIXA DO REGO	ATIVO	BOA	5,00	INFO REQUEST	
MARCOS PARENTE	CAIXA D'ÁGUA	SEM DADOS	COMUNIDADE BARREIRO PRETO	ATIVO	BOA	5,00	INFO REQUEST	
MARCOS PARENTE	CAIXA D'ÁGUA	SEM DADOS	COMUNIDADE PEREIRO	ATIVO	BOA	5,00	INFO REQUEST	
MARCOS PARENTE	CAIXA D'ÁGUA	SEM DADOS	COMUNIDADE COTIA SERRA	ATIVO	BOA	5,00	INFO REQUEST	
MARCOS PARENTE	CAIXA D'ÁGUA	SEM DADOS	COMUNIDADE TIMBO	ATIVO	BOA	5,00	INFO REQUEST	
MARCOS PARENTE	CAIXA D'ÁGUA	SEM DADOS	COMUNIDADE OLHO D'ÁGUA SECO	SEM DADOS	NÃO INFORMADO	5,00	INFO REQUEST	
MARCOS PARENTE	CAIXA D'ÁGUA	SEM DADOS	COMUNIDADE RECANTO	ATIVO	BOA	5,00	INFO REQUEST	
MARCOS PARENTE	CAIXA D'ÁGUA	SEM DADOS	COMUNIDADE SERRA LAGOA DO CABO	ATIVO	BOA	5,00	INFO REQUEST	
MARCOS PARENTE	CAIXA D'ÁGUA	SEM DADOS	COMUNIDADE SERRA DA IRENE BRANCA	SEM DADOS	NÃO INFORMADO	5,00	INFO REQUEST	
MARCOS PARENTE	CAIXA D'ÁGUA	SEM DADOS	COMUNIDADE PEREIRO 2	SEM DADOS	NÃO INFORMADO	SEM DADOS	INFO REQUEST	
MARCOS PARENTE	CAIXA D'ÁGUA	SEM DADOS	COMUNIDADE MULATINHA	ATIVO	BOA	5,00	INFO REQUEST	
MARCOS PARENTE	CAIXA D'ÁGUA	SEM DADOS	COMUNIDADE CALDEIRAO DOS ROCHA	ATIVO	BOA	5,00	INFO REQUEST	
MARCOS PARENTE	CAIXA D'ÁGUA	SEM DADOS	COMUNIDADE TABOCA	ATIVO	BOA	5,00	INFO REQUEST	
MARCOS PARENTE	CAIXA D'ÁGUA	SEM DADOS	COMUNIDADE MARCENEIRO	ATIVO	BOA	5,00	INFO REQUEST	

MUNICÍPIO	NOME	EQUIPAMENTO	ENDEREÇO	SITUAÇÃO	CONDIÇÃO	VOLUME (M³)	FONTE DOS DADOS	OBSERVAÇÕES
MARCOS PARENTE	CAIXA D'ÁGUA	SEM DADOS	COMUNIDADE BARRA DA JOELMA	ATIVO	BOA	5,00	INFO REQUEST	
MARCOS PARENTE	CAIXA D'ÁGUA	SEM DADOS	COMUNIDADE MORCEGO	ATIVO	BOA	5,00	INFO REQUEST	
MARCOS PARENTE	CAIXA D'ÁGUA	SEM DADOS	COMUNIDADE CANA BRAVA	ATIVO	BOA	5,00	INFO REQUEST	
MONTE ALEGRE DO PIAUÍ	SEM DADOS	SEM DADOS	LOCALIZADO AO LADO DO POÇO N° 04	ATIVO	NÃO INFORMADO	50,00	PMSB	
MONTE ALEGRE DO PIAUÍ	SEM DADOS	SEM DADOS	LOCALIZADO AO LADO DO POÇO N° 04	INATIVO	NÃO INFORMADO	15,00	PMSB	
MONTE ALEGRE DO PIAUÍ	SEM DADOS	SEM DADOS	LOCALIZADO APROX. 1 KM DO POÇO N° 06	ATIVO	NÃO INFORMADO	30,00	PMSB	
MONTE ALEGRE DO PIAUÍ	SEM DADOS	SEM DADOS	LOCALIZADO APROX. 1 KM DO POÇO N° 06	ATIVO	NÃO INFORMADO	30,00	PMSB	
MONTE ALEGRE DO PIAUÍ	SEM DADOS	SEM DADOS	LOCALIZADO AO LADO DO POÇO N° 07	ATIVO	NÃO INFORMADO	10,00	PMSB	
MONTE ALEGRE DO PIAUÍ	SEM DADOS	SEM DADOS	LOCALIZADO AO LADO DO POÇO N° 08	ATIVO	NÃO INFORMADO	20,00	PMSB	
MONTE ALEGRE DO PIAUÍ	SEM DADOS	SEM DADOS	LOCALIZADO AO LADO DO POÇO N° 09	ATIVO	NÃO INFORMADO	20,00	PMSB	
MONTE ALEGRE DO PIAUÍ	SEM DADOS	SEM DADOS	LOCALIZADO AO LADO DO POÇO N° 10	ATIVO	NÃO INFORMADO	15,00	PMSB	
MONTE ALEGRE DO PIAUÍ	SEM DADOS	SEM DADOS	LOCALIZADO AO LADO DO POÇO N° 10	ATIVO	NÃO INFORMADO	10,00	PMSB	
MONTE ALEGRE DO PIAUÍ	SEM DADOS	SEM DADOS	LOCALIZADO APROX. 130 M DO POÇO N° 12	ATIVO	NÃO INFORMADO	10,00	PMSB	
MONTE ALEGRE DO PIAUÍ	SEM DADOS	SEM DADOS	LOCALIZADO AO LADO DO POÇO N° 13	ATIVO	NÃO INFORMADO	15,00	PMSB	
MORRO CABEÇA NO TEMPO	RESERVATORIO 01	SEM DADOS	GUAIPABA	ATIVO	BOA	SEM DADOS	INFO REQUEST	
MORRO CABEÇA NO TEMPO	RESERVATORIO 02	SEM DADOS	ARROZ	ATIVO	BOA	SEM DADOS	INFO REQUEST	
MORRO CABEÇA NO TEMPO	REL	SEM DADOS	POVOADO DESEJADO	ATIVO	NÃO INFORMADO	10,00	PMSB	
MORRO CABEÇA NO TEMPO	REL	SEM DADOS	POVOADO DESEJADO	ATIVO	NÃO INFORMADO	5,00	PMSB	
MORRO CABEÇA NO TEMPO	REL	SEM DADOS	POVOADO DESEJADO	ATIVO	NÃO INFORMADO	10,00	PMSB	

MUNICÍPIO	NOME	EQUIPAMENTO	ENDEREÇO	SITUAÇÃO	CONDIÇÃO	VOLUME (M³)	FONTE DOS DADOS	OBSERVAÇÕES
MORRO CABEÇA NO TEMPO	REL	SEM DADOS	MESMA LOCALIZAÇÃO DO POÇO N° 03	ATIVO	NÃO INFORMADO	10,00	PMSB	
MORRO CABEÇA NO TEMPO	REL	SEM DADOS	MESMA LOCALIZAÇÃO DO POÇO N° 04	ATIVO	NÃO INFORMADO	5,00	PMSB	
MORRO CABEÇA NO TEMPO	REL	SEM DADOS	LAGOA DO ARROZ	ATIVO	NÃO INFORMADO	5,00	PMSB	
MORRO CABEÇA NO TEMPO	REL	SEM DADOS	LAGOA DO ARROZ	ATIVO	NÃO INFORMADO	5,00	PMSB	
MORRO CABEÇA NO TEMPO	REL	SEM DADOS	LAGOA DO ARROZ	ATIVO	NÃO INFORMADO	5,00	PMSB	
MORRO CABEÇA NO TEMPO	REL	SEM DADOS	LAGOA DO ARROZ	ATIVO	NÃO INFORMADO	10,00	PMSB	
MORRO CABEÇA NO TEMPO	REL	SEM DADOS	LAGOA DO ARROZ	ATIVO	NÃO INFORMADO	1,00	PMSB	
MORRO CABEÇA NO TEMPO	REL	SEM DADOS	LAGOA DO ARROZ	ATIVO	NÃO INFORMADO	5,00	PMSB	
MORRO CABEÇA NO TEMPO	REL	SEM DADOS	LAGOA DO ARROZ	ATIVO	NÃO INFORMADO	5,00	PMSB	
NAZARÉ DO PIAUÍ	SEM DADOS	SEM DADOS	ASSENTAMENTO VILA MARQUES	ATIVO	NÃO INFORMADO	5,00	PMSB	
PAES LANDIM	SEM DADOS	SEM DADOS	POVOADO CAIÇARA	ATIVO	NÃO INFORMADO	10,00	PMSB	
PAJEÚ DO PIAUÍ	CAIXA RURAL 1	SEM DADOS	ZONA RURAL	ATIVO	BOA	15,00	INFO REQUEST	
PAJEÚ DO PIAUÍ	CAIXA RURAL 2	SEM DADOS	ZONA RURAL	ATIVO	BOA	10,00	INFO REQUEST	
PAJEÚ DO PIAUÍ	CAIXA RURAL 3	SEM DADOS	ZONA RURAL	ATIVO	BOA	10,00	INFO REQUEST	
PAJEÚ DO PIAUÍ	CAIXA RURAL 4	SEM DADOS	ZONA RURAL	ATIVO	BOA	10,00	INFO REQUEST	
PAJEÚ DO PIAUÍ	CAIXA RURAL 5	SEM DADOS	ZONA RURAL	ATIVO	BOA	10,00	INFO REQUEST	
PAJEÚ DO PIAUÍ	CAIXA RURAL 6	SEM DADOS	ZONA RURAL	ATIVO	BOA	10,00	INFO REQUEST	
PAJEÚ DO PIAUÍ	CAIXA RURAL 7	SEM DADOS	ZONA RURAL	ATIVO	BOA	10,00	INFO REQUEST	
PAJEÚ DO PIAUÍ	CAIXA RURAL 8	SEM DADOS	ZONA RURAL	ATIVO	BOA	10,00	INFO REQUEST	
PAJEÚ DO PIAUÍ	CAIXA RURAL 9	SEM DADOS	ZONA RURAL	ATIVO	BOA	10,00	INFO REQUEST	
PAJEÚ DO PIAUÍ	CAIXA RURAL 10	SEM DADOS	ZONA RURAL	ATIVO	BOA	10,00	INFO REQUEST	
PAJEÚ DO PIAUÍ	CAIXA RURAL 11	SEM DADOS	ZONA RURAL	ATIVO	BOA	10,00	INFO REQUEST	
PAJEÚ DO PIAUÍ	CAIXA RURAL 12	SEM DADOS	ZONA RURAL	ATIVO	BOA	10,00	INFO REQUEST	
PAJEÚ DO PIAUÍ	CAIXA RURAL 13	SEM DADOS	ZONA RURAL	ATIVO	BOA	10,00	INFO REQUEST	
PAJEÚ DO PIAUÍ	CAIXA RURAL 14	SEM DADOS	ZONA RURAL	ATIVO	BOA	10,00	INFO REQUEST	

MUNICÍPIO	NOME	EQUIPAMENTO	ENDEREÇO	SITUAÇÃO	CONDIÇÃO	VOLUME (M³)	FONTE DOS DADOS	OBSERVAÇÕES
PAJEÚ DO PIAUÍ	CAIXA RURAL 15	SEM DADOS	ZONA RURAL	ATIVO	BOA	10,00	INFO REQUEST	
PAJEÚ DO PIAUÍ	CAIXA RURAL 16	SEM DADOS	ZONA RURAL	ATIVO	BOA	10,00	INFO REQUEST	
PAJEÚ DO PIAUÍ	CAIXA RURAL 17	SEM DADOS	ZONA RURAL	ATIVO	BOA	10,00	INFO REQUEST	
PAJEÚ DO PIAUÍ	CAIXA RURAL 18	SEM DADOS	ZONA RURAL	ATIVO	BOA	10,00	INFO REQUEST	
PAJEÚ DO PIAUÍ	CAIXA RURAL 19	SEM DADOS	ZONA RURAL	ATIVO	BOA	10,00	INFO REQUEST	
PAJEÚ DO PIAUÍ	CAIXA RURAL 20	SEM DADOS	ZONA RURAL	ATIVO	BOA	10,00	INFO REQUEST	
PAJEÚ DO PIAUÍ	CAIXA RURAL 21	SEM DADOS	ZONA RURAL	ATIVO	BOA	10,00	INFO REQUEST	
PAJEÚ DO PIAUÍ	CAIXA RURAL 22	SEM DADOS	ZONA RURAL	ATIVO	BOA	10,00	INFO REQUEST	
PAJEÚ DO PIAUÍ	CAIXA RURAL 23	SEM DADOS	ZONA RURAL	ATIVO	BOA	10,00	INFO REQUEST	
PAJEÚ DO PIAUÍ	CAIXA RURAL 24	SEM DADOS	ZONA RURAL	ATIVO	BOA	10,00	INFO REQUEST	
PAJEÚ DO PIAUÍ	CAIXA RURAL 25	SEM DADOS	ZONA RURAL	ATIVO	BOA	10,00	INFO REQUEST	
PAJEÚ DO PIAUÍ	CAIXA RURAL 26	SEM DADOS	ZONA RURAL	ATIVO	BOA	10,00	INFO REQUEST	
PAJEÚ DO PIAUÍ	CAIXA RURAL 27	SEM DADOS	ZONA RURAL	ATIVO	BOA	10,00	INFO REQUEST	
PAJEÚ DO PIAUÍ	CAIXA RURAL 28	SEM DADOS	ZONA RURAL	ATIVO	BOA	10,00	INFO REQUEST	
PAJEÚ DO PIAUÍ	CAIXA RURAL 29	SEM DADOS	ZONA RURAL	ATIVO	BOA	10,00	INFO REQUEST	
PAJEÚ DO PIAUÍ	CAIXA RURAL 30	SEM DADOS	ZONA RURAL	ATIVO	BOA	10,00	INFO REQUEST	
PAJEÚ DO PIAUÍ	CAIXA RURAL 31	SEM DADOS	ZONA RURAL	ATIVO	BOA	10,00	INFO REQUEST	
PAJEÚ DO PIAUÍ	CAIXA RURAL 32	SEM DADOS	ZONA RURAL	ATIVO	BOA	10,00	INFO REQUEST	
PAJEÚ DO PIAUÍ	CAIXA RURAL 33	SEM DADOS	ZONA RURAL	ATIVO	BOA	10,00	INFO REQUEST	
PAJEÚ DO PIAUÍ	CAIXA RURAL 34	SEM DADOS	ZONA RURAL	ATIVO	BOA	10,00	INFO REQUEST	
PAJEÚ DO PIAUÍ	CAIXA RURAL 35	SEM DADOS	ZONA RURAL	ATIVO	BOA	10,00	INFO REQUEST	
PAJEÚ DO PIAUÍ	CAIXA RURAL 36	SEM DADOS	ZONA RURAL	ATIVO	BOA	10,00	INFO REQUEST	
PAJEÚ DO PIAUÍ	CAIXA RURAL 37	SEM DADOS	ZONA RURAL	ATIVO	BOA	10,00	INFO REQUEST	
PAJEÚ DO PIAUÍ	CAIXA RURAL 38	SEM DADOS	ZONA RURAL	ATIVO	BOA	10,00	INFO REQUEST	
PAJEÚ DO PIAUÍ	CAIXA RURAL 39	SEM DADOS	ZONA RURAL	ATIVO	BOA	10,00	INFO REQUEST	
PAJEÚ DO PIAUÍ	CAIXA RURAL 40	SEM DADOS	ZONA RURAL	ATIVO	BOA	10,00	INFO REQUEST	
PAJEÚ DO PIAUÍ	CAIXA RURAL 41	SEM DADOS	ZONA RURAL	ATIVO	BOA	10,00	INFO REQUEST	

MUNICÍPIO	NOME	EQUIPAMENTO	ENDEREÇO	SITUAÇÃO	CONDIÇÃO	VOLUME (M³)	FONTE DOS DADOS	OBSERVAÇÕES
PAJEÚ DO PIAUÍ	CAIXA RURAL 42	SEM DADOS	ZONA RURAL	ATIVO	BOA	10,00	INFO REQUEST	
PAJEÚ DO PIAUÍ	CAIXA RURAL 43	SEM DADOS	ZONA RURAL	ATIVO	BOA	10,00	INFO REQUEST	
PAJEÚ DO PIAUÍ	CAIXA RURAL 44	SEM DADOS	ZONA RURAL	ATIVO	BOA	10,00	INFO REQUEST	
PAJEÚ DO PIAUÍ	CAIXA RURAL 45	SEM DADOS	ZONA RURAL	ATIVO	BOA	10,00	INFO REQUEST	
PAJEÚ DO PIAUÍ	CAIXA RURAL 46	SEM DADOS	ZONA RURAL	ATIVO	BOA	10,00	INFO REQUEST	
PAJEÚ DO PIAUÍ	REL	SEM DADOS	COMUNIDADE NOVA ESPERANÇA	ATIVO	NÃO INFORMADO	5,00	PMSB	
PAJEÚ DO PIAUÍ	REL	SEM DADOS	LOCALIDADE KM 13	ATIVO	NÃO INFORMADO	10,00	PMSB	
PAJEÚ DO PIAUÍ	REL	SEM DADOS	COMUNIDADE VILA CARMINA	ATIVO	NÃO INFORMADO	10,00	PMSB	
PAJEÚ DO PIAUÍ	REL	SEM DADOS	COMUNIDADE VILA CARMINA	ATIVO	NÃO INFORMADO	10,00	PMSB	
PAJEÚ DO PIAUÍ	REL	SEM DADOS	COMUNIDADE DE RECREIO	ATIVO	NÃO INFORMADO	15,00	PMSB	
PAJEÚ DO PIAUÍ	REL	SEM DADOS	LOCALIDADE QUERO VER	ATIVO	NÃO INFORMADO	10,00	PMSB	
PAJEÚ DO PIAUÍ	REL	SEM DADOS	LOCALIDADE QUERO VER	ATIVO	NÃO INFORMADO	10,00	PMSB	
PAJEÚ DO PIAUÍ	REL	SEM DADOS	LOCALIDADE PÉ DA LADEIRA	ATIVO	NÃO INFORMADO	10,00	PMSB	
PAJEÚ DO PIAUÍ	REL	SEM DADOS	COMUNIDADE CALDEIRÃO 1	ATIVO	NÃO INFORMADO	10,00	PMSB	
PAJEÚ DO PIAUÍ	REL	SEM DADOS	COMUNIDADE CALDEIRÃO 2	ATIVO	NÃO INFORMADO	5,00	PMSB	
PAJEÚ DO PIAUÍ	REL	SEM DADOS	COMUNIDADE VILA CRUZEIRO I	ATIVO	NÃO INFORMADO	5,00	PMSB	
PALMEIRA DO PIAUÍ	R 04	SEM DADOS	LOCALIZADO NA MESMA ÁREA DO POÇO N° 04	ATIVO	NÃO INFORMADO	10,00	PMSB	
PALMEIRA DO PIAUÍ	R 05	SEM DADOS	LOCALIZADO NA MESMA ÁREA DO POÇO N° 05	ATIVO	NÃO INFORMADO	10,00	PMSB	
PALMEIRA DO PIAUÍ	R 06	SEM DADOS	POVOADO ALTOS	ATIVO	NÃO INFORMADO	10,00	PMSB	

MUNICÍPIO	NOME	EQUIPAMENTO	ENDEREÇO	SITUAÇÃO	CONDIÇÃO	VOLUME (M³)	FONTE DOS DADOS	OBSERVAÇÕES
PALMEIRA DO PIAUÍ	R 07	SEM DADOS	LOCALIZADO NA MESMA ÁREA DO POÇO N° 07	ATIVO	NÃO INFORMADO	10,00	PMSB	
PALMEIRA DO PIAUÍ	R 08	SEM DADOS	LOCALIZADO NA MESMA ÁREA DO POÇO N° 08	ATIVO	NÃO INFORMADO	10,00	PMSB	
PALMEIRA DO PIAUÍ	R 09	SEM DADOS	LOCALIZADO NA MESMA ÁREA DO POÇO N° 09	ATIVO	NÃO INFORMADO	10,00	PMSB	
PALMEIRA DO PIAUÍ	R 10	SEM DADOS	LOCALIZADO APROX. 300M DA ÁREA DO POÇO N° 10	ATIVO	NÃO INFORMADO	10,00	PMSB	
PALMEIRA DO PIAUÍ	R 11	SEM DADOS	LOCALIZADO NA MESMA ÁREA DO POÇO N° 11	ATIVO	NÃO INFORMADO	10,00	PMSB	
PALMEIRA DO PIAUÍ	R 12	SEM DADOS	LOCALIZADO NA MESMA ÁREA DO POÇO N° 12	ATIVO	NÃO INFORMADO	10,00	PMSB	
PALMEIRA DO PIAUÍ	R 13	SEM DADOS	LOCALIZADO APROX. 200M DA ÁREA DO POÇO N° 13	ATIVO	NÃO INFORMADO	10,00	PMSB	
PALMEIRA DO PIAUÍ	R 14	SEM DADOS	LOCALIZADO NA MESMA ÁREA DO POÇO N° 14	ATIVO	NÃO INFORMADO	10,00	PMSB	
PALMEIRA DO PIAUÍ	R 15	SEM DADOS	LOCALIZADO APROX. 80M DA ÁREA DO POÇO N° 15	ATIVO	NÃO INFORMADO	10,00	PMSB	
PALMEIRA DO PIAUÍ	R 16	SEM DADOS	LOCALIZADO NA MESMA ÁREA DO POÇO N° 16	INATIVO	NÃO INFORMADO	10,00	PMSB	
PALMEIRA DO PIAUÍ	R 17	SEM DADOS	LOCALIZADO NA MESMA ÁREA DO POÇO N° 17	ATIVO	NÃO INFORMADO	10,00	PMSB	
PALMEIRA DO PIAUÍ	R 18	SEM DADOS	LOCALIZADO NA MESMA ÁREA DO POÇO N° 18	ATIVO	NÃO INFORMADO	10,00	PMSB	

MUNICÍPIO	NOME	EQUIPAMENTO	ENDEREÇO	SITUAÇÃO	CONDIÇÃO	VOLUME (M³)	FONTE DOS DADOS	OBSERVAÇÕES
PALMEIRA DO PIAUÍ	R 19	SEM DADOS	LOCALIZADO NA MESMA ÁREA DO POÇO N° 19	ATIVO	NÃO INFORMADO	10,00	PMSB	
PALMEIRA DO PIAUÍ	R 20	SEM DADOS	LOCALIZADO NA MESMA ÁREA DO POÇO N° 20	ATIVO	NÃO INFORMADO	10,00	PMSB	
PALMEIRA DO PIAUÍ	R 21	SEM DADOS	LOCALIZADO NA MESMA ÁREA DO POÇO N° 21	ATIVO	NÃO INFORMADO	10,00	PMSB	
PAVUSSU	CAIXA 01	SEM DADOS	SEM DADOS	ATIVO	BOA	15,00	INFO REQUEST	
PAVUSSU	CAIXA 02	SEM DADOS	SEM DADOS	ATIVO	BOA	10,00	INFO REQUEST	
PAVUSSU	CAIXA 03	SEM DADOS	SEM DADOS	INATIVO	NÃO INFORMADO	50,00	INFO REQUEST	ATIVAÇÃO NECESSÁRIA PARA O FUNCIONAMENTO INTEGRAL DO SISTEMA
PAVUSSU	CAIXA 04	SEM DADOS	SEM DADOS	ATIVO	BOA	50,00	INFO REQUEST	
PAVUSSU	CAIXA 05	SEM DADOS	SEM DADOS	ATIVO	BOA	10,00	INFO REQUEST	
PAVUSSU	CAIXA 06	SEM DADOS	SEM DADOS	ATIVO	BOA	10,00	INFO REQUEST	
PAVUSSU	CAIXA 07	SEM DADOS	SEM DADOS	ATIVO	BOA	10,00	INFO REQUEST	
PAVUSSU	CAIXA 08	SEM DADOS	SEM DADOS	ATIVO	BOA	50,00	INFO REQUEST	
PAVUSSU	CAIXA 09	SEM DADOS	SEM DADOS	ATIVO	BOA	50,00	INFO REQUEST	
PAVUSSU	CAIXA 10	SEM DADOS	SEM DADOS	ATIVO	BOA	50,00	INFO REQUEST	
PAVUSSU	CAIXA 11	SEM DADOS	SEM DADOS	ATIVO	BOA	50,00	INFO REQUEST	
PAVUSSU	CAIXA 12	SEM DADOS	SEM DADOS	ATIVO	BOA	10,00	INFO REQUEST	
PAVUSSU	CAIXA 13	SEM DADOS	SEM DADOS	ATIVO	BOA	50,00	INFO REQUEST	
PAVUSSU	CAIXA 15	SEM DADOS	SEM DADOS	ATIVO	BOA	10,00	INFO REQUEST	
PAVUSSU	CAIXA 16	SEM DADOS	SEM DADOS	ATIVO	BOA	50,00	INFO REQUEST	
PAVUSSU	CAIXA 17	SEM DADOS	SEM DADOS	ATIVO	BOA	10,00	INFO REQUEST	
PAVUSSU	CAIXA 18	SEM DADOS	SEM DADOS	ATIVO	BOA	30,00	INFO REQUEST	
PAVUSSU	CAIXA 19	SEM DADOS	SEM DADOS	ATIVO	BOA	10,00	INFO REQUEST	
PAVUSSU	POÇO 20	SEM DADOS	SEM DADOS	ATIVO	BOA	10,00	INFO REQUEST	NOME CONSIDERADO COMO PRÓXIMO AO POÇO

MUNICÍPIO	NOME	EQUIPAMENTO	ENDEREÇO	SITUAÇÃO	CONDIÇÃO	VOLUME (M³)	FONTE DOS DADOS	OBSERVAÇÕES
PAVUSSU	CAIXA 21	SEM DADOS	SEM DADOS	ATIVO	BOA	10,00	INFO REQUEST	
PAVUSSU	CAIXA 22	SEM DADOS	SEM DADOS	ATIVO	BOA	50,00	INFO REQUEST	
PAVUSSU	CAIXA 23	SEM DADOS	SEM DADOS	ATIVO	BOA	50,00	INFO REQUEST	
PAVUSSU	CAIXA 24	SEM DADOS	SEM DADOS	ATIVO	BOA	10,00	INFO REQUEST	
PAVUSSU	CAIXA 25	SEM DADOS	SEM DADOS	ATIVO	BOA	10,00	INFO REQUEST	
PAVUSSU	CAIXA 26	SEM DADOS	SEM DADOS	ATIVO	BOA	50,00	INFO REQUEST	
PAVUSSU	CAIXA 27	SEM DADOS	SEM DADOS	ATIVO	BOA	10,00	INFO REQUEST	
PAVUSSU	CAIXA 28	SEM DADOS	SEM DADOS	ATIVO	BOA	10,00	INFO REQUEST	
PAVUSSU	CAIXA 29	SEM DADOS	SEM DADOS	ATIVO	BOA	50,00	INFO REQUEST	
PAVUSSU	CAIXA 30	SEM DADOS	SEM DADOS	ATIVO	BOA	50,00	INFO REQUEST	
PAVUSSU	CAIXA 31	SEM DADOS	SEM DADOS	ATIVO	BOA	50,00	INFO REQUEST	
PAVUSSU	CAIXA 32	SEM DADOS	SEM DADOS	ATIVO	BOA	50,00	INFO REQUEST	
PAVUSSU	CAIXA 33	SEM DADOS	SEM DADOS	ATIVO	BOA	50,00	INFO REQUEST	
PAVUSSU	CAIXA 34	SEM DADOS	SEM DADOS	ATIVO	BOA	50,00	INFO REQUEST	
PAVUSSU	CAIXA 35	SEM DADOS	SEM DADOS	ATIVO	BOA	50,00	INFO REQUEST	
PAVUSSU	R2 - ELEVADO	SEM DADOS	LOCALIZADO NA MESMA ÁREA DO POÇO N° 03	ATIVO	NÃO INFORMADO	5,00	PMSB	
PAVUSSU	R3 - ELEVADO	SEM DADOS	LOCALIZADO NA MESMA ÁREA DO POÇO N° 04	ATIVO	NÃO INFORMADO	5,00	PMSB	
PAVUSSU	R4 - ELEVADO	SEM DADOS	LOCALIZADO NA MESMA ÁREA DO POÇO N° 05	ATIVO	NÃO INFORMADO	5,00	PMSB	
PAVUSSU	R5 - ELEVADO	SEM DADOS	LOCALIZADO NA MESMA ÁREA DO POÇO N° 06	ATIVO	NÃO INFORMADO	5,00	PMSB	
PAVUSSU	R6 - ELEVADO	SEM DADOS	LOCALIZADO NA MESMA ÁREA DO POÇO N° 07	ATIVO	NÃO INFORMADO	5,00	PMSB	

MUNICÍPIO	NOME	EQUIPAMENTO	ENDEREÇO	SITUAÇÃO	CONDIÇÃO	VOLUME (M³)	FONTE DOS DADOS	OBSERVAÇÕES
PAVUSSU	R7 - ELEVADO	SEM DADOS	LOCALIZADO NA MESMA ÁREA DO POÇO N° 08	ATIVO	NÃO INFORMADO	10,00	PMSB	
PAVUSSU	R8 - ELEVADO	SEM DADOS	LOCALIZADO NA MESMA ÁREA DO POÇO N° 09	ATIVO	NÃO INFORMADO	10,00	PMSB	
PAVUSSU	R9 - ELEVADO	SEM DADOS	LOCALIZADO NA MESMA ÁREA DO POÇO N° 10	ATIVO	NÃO INFORMADO	10,00	PMSB	
PAVUSSU	R10 - APOIADO	SEM DADOS	LOCALIDADE PINTADA	ATIVO	NÃO INFORMADO	15,00	PMSB	
PAVUSSU	R11 - APOIADO	SEM DADOS	LOCALIDADE PINTADA	ATIVO	NÃO INFORMADO	15,00	PMSB	
PAVUSSU	CAIXA 14	SEM DADOS	SEM DADOS	ATIVO	BOA	10,00	INFO REQUEST	
PEDRO LAURENTINO	RESERVATÓRIO 01	SEM DADOS	SACO DO BONITO	ATIVO	BOA	5,00	INFO REQUEST	
PEDRO LAURENTINO	RESERVATÓRIO 02	SEM DADOS	SACO DO BONITO	ATIVO	BOA	3,00	INFO REQUEST	
PEDRO LAURENTINO	RESERVATÓRIO 03	SEM DADOS	SACO DO BONITO	ATIVO	BOA	3,00	INFO REQUEST	
PEDRO LAURENTINO	RESERVATÓRIO 01	SEM DADOS	SÍTIO	ATIVO	BOA	5,00	INFO REQUEST	
PEDRO LAURENTINO	RESERVATÓRIO 02	SEM DADOS	SÍTIO	ATIVO	BOA	5,00	INFO REQUEST	
PEDRO LAURENTINO	RESERVATÓRIO 01	SEM DADOS	QUEIMADA	ATIVO	BOA	5,00	INFO REQUEST	
PEDRO LAURENTINO	RESERVATÓRIO 01	SEM DADOS	BOA NOVA I	ATIVO	BOA	5,00	INFO REQUEST	
PEDRO LAURENTINO	RESERVATÓRIO 02	SEM DADOS	BOA NOVA I	ATIVO	BOA	10,00	INFO REQUEST	
PEDRO LAURENTINO	RESERVATÓRIO 03	SEM DADOS	BOA NOVA I	ATIVO	BOA	5,00	INFO REQUEST	
PEDRO LAURENTINO	RESERVATÓRIO 01	SEM DADOS	BOA NOVA II	ATIVO	BOA	5,00	INFO REQUEST	
PEDRO LAURENTINO	RESERVATÓRIO 02	SEM DADOS	BOA NOVA II	ATIVO	BOA	5,00	INFO REQUEST	
PEDRO LAURENTINO	RESERVATÓRIO 03	SEM DADOS	BOA NOVA II	ATIVO	BOA	5,00	INFO REQUEST	
PEDRO LAURENTINO	RESERVATÓRIO 01	SEM DADOS	POÇO COMPRIDO	ATIVO	BOA	5,00	INFO REQUEST	
PEDRO LAURENTINO	RESERVATÓRIO 02	SEM DADOS	POÇO COMPRIDO	ATIVO	BOA	5,00	INFO REQUEST	
PEDRO LAURENTINO	RESERVATÓRIO 03	SEM DADOS	POÇO COMPRIDO	ATIVO	BOA	5,00	INFO REQUEST	
PEDRO LAURENTINO	RESERVATÓRIO 01	SEM DADOS	TACIBA	ATIVO	BOA	5,00	INFO REQUEST	
PEDRO LAURENTINO	RESERVATÓRIO 02	SEM DADOS	TACIBA	ATIVO	BOA	5,00	INFO REQUEST	
PEDRO LAURENTINO	RESERVATÓRIO 01	SEM DADOS	PAU FERRO	ATIVO	BOA	3,00	INFO REQUEST	

MUNICÍPIO	NOME	EQUIPAMENTO	ENDEREÇO	SITUAÇÃO	CONDIÇÃO	VOLUME (M³)	FONTE DOS DADOS	OBSERVAÇÕES
PEDRO LAURENTINO	RESERVATÓRIO 01	SEM DADOS	ARACATI	ATIVO	BOA	5,00	INFO REQUEST	
PEDRO LAURENTINO	RESERVATÓRIO 02	SEM DADOS	ARACATI	ATIVO	BOA	5,00	INFO REQUEST	
PEDRO LAURENTINO	RESERVATÓRIO 03	SEM DADOS	ARACATI	ATIVO	BOA	5,00	INFO REQUEST	
PEDRO LAURENTINO	RESERVATÓRIO 04	SEM DADOS	ARACATI	ATIVO	BOA	5,00	INFO REQUEST	
PEDRO LAURENTINO	RESERVATÓRIO 01	SEM DADOS	CATIRINA	ATIVO	BOA	5,00	INFO REQUEST	
PEDRO LAURENTINO	RESERVATÓRIO 02	SEM DADOS	CATIRINA	ATIVO	BOA	10,00	INFO REQUEST	
PEDRO LAURENTINO	RESERVATÓRIO 03	SEM DADOS	CATIRINA	ATIVO	BOA	3,00	INFO REQUEST	
PEDRO LAURENTINO	RESERVATÓRIO 04	SEM DADOS	CATIRINA	ATIVO	BOA	5,00	INFO REQUEST	
PEDRO LAURENTINO	RESERVATÓRIO 05	SEM DADOS	CATIRINA	ATIVO	BOA	5,00	INFO REQUEST	
PEDRO LAURENTINO	RESERVATÓRIO 06	SEM DADOS	CATIRINA	ATIVO	BOA	3,00	INFO REQUEST	
PEDRO LAURENTINO	RESERVATÓRIO 01	SEM DADOS	CAMARÃ	ATIVO	BOA	5,00	INFO REQUEST	
PEDRO LAURENTINO	RESERVATÓRIO 02	SEM DADOS	CAMARÃ	ATIVO	BOA	5,00	INFO REQUEST	
PEDRO LAURENTINO	RESERVATÓRIO 03	SEM DADOS	CAMARÃ	ATIVO	BOA	3,00	INFO REQUEST	
PEDRO LAURENTINO	RESERVATÓRIO 04	SEM DADOS	CAMARÃ	ATIVO	BOA	10,00	INFO REQUEST	
PEDRO LAURENTINO	RESERVATÓRIO 01	SEM DADOS	MARCOS	ATIVO	BOA	5,00	INFO REQUEST	
PEDRO LAURENTINO	RESERVATÓRIO 02	SEM DADOS	MARCOS	ATIVO	BOA	5,00	INFO REQUEST	
PEDRO LAURENTINO	RESERVATÓRIO 01	SEM DADOS	MUTUCA	ATIVO	BOA	5,00	INFO REQUEST	
PEDRO LAURENTINO	RESERVATÓRIO 01	SEM DADOS	VEREDA DO JATOBÁ	ATIVO	BOA	3,00	INFO REQUEST	
PEDRO LAURENTINO	RESERVATÓRIO 02	SEM DADOS	VEREDA DO JATOBÁ	ATIVO	BOA	5,00	INFO REQUEST	
PEDRO LAURENTINO	RESERVATÓRIO 03	SEM DADOS	VEREDA DO JATOBÁ	ATIVO	BOA	5,00	INFO REQUEST	
PEDRO LAURENTINO	RESERVATÓRIO 04	SEM DADOS	VEREDA DO JATOBÁ	ATIVO	BOA	3,00	INFO REQUEST	
PEDRO LAURENTINO	RESERVATÓRIO 01	SEM DADOS	BOA VISTA	ATIVO	BOA	10,00	INFO REQUEST	
PEDRO LAURENTINO	RESERVATÓRIO 02	SEM DADOS	BOA VISTA	ATIVO	BOA	5,00	INFO REQUEST	
PEDRO LAURENTINO	RESERVATÓRIO 03	SEM DADOS	BOA VISTA	ATIVO	BOA	5,00	INFO REQUEST	
PEDRO LAURENTINO	RESERVATÓRIO 04	SEM DADOS	BOA VISTA	ATIVO	BOA	10,00	INFO REQUEST	
PEDRO LAURENTINO	RESERVATÓRIO 05	SEM DADOS	BOA VISTA	ATIVO	BOA	5,00	INFO REQUEST	
PEDRO LAURENTINO	RESERVATÓRIO 06	SEM DADOS	BOA VISTA	ATIVO	BOA	5,00	INFO REQUEST	

MUNICÍPIO	NOME	EQUIPAMENTO	ENDEREÇO	SITUAÇÃO	CONDIÇÃO	VOLUME (M³)	FONTE DOS DADOS	OBSERVAÇÕES
PEDRO LAURENTINO	RESERVATÓRIO 01	SEM DADOS	TORRÕES	ATIVO	BOA	5,00	INFO REQUEST	
PEDRO LAURENTINO	RESERVATÓRIO 02	SEM DADOS	TORRÕES	ATIVO	BOA	5,00	INFO REQUEST	
PEDRO LAURENTINO	RESERVATÓRIO 03	SEM DADOS	TORRÕES	ATIVO	BOA	5,00	INFO REQUEST	
PEDRO LAURENTINO	RESERVATÓRIO 01	SEM DADOS	SÃO PAULO DOS PANTAS	ATIVO	BOA	3,00	INFO REQUEST	
PEDRO LAURENTINO	RESERVATÓRIO 02	SEM DADOS	SÃO PAULO DOS PANTAS	ATIVO	BOA	5,00	INFO REQUEST	
PEDRO LAURENTINO	RESERVATÓRIO 01	SEM DADOS	BOM LUGAR	ATIVO	BOA	5,00	INFO REQUEST	
PEDRO LAURENTINO	RESERVATÓRIO 01	SEM DADOS	CERVADO VELHO	ATIVO	BOA	10,00	INFO REQUEST	
PEDRO LAURENTINO	RESERVATÓRIO 01	SEM DADOS	LAGOINHA	ATIVO	BOA	5,00	INFO REQUEST	
PEDRO LAURENTINO	RESERVATÓRIO 02	SEM DADOS	LAGOINHA	ATIVO	BOA	5,00	INFO REQUEST	
PEDRO LAURENTINO	RESERVATÓRIO 01	SEM DADOS	CONCEIÇÃO	ATIVO	BOA	5,00	INFO REQUEST	
PEDRO LAURENTINO	RESERVATÓRIO 01	SEM DADOS	ESTAÇÃO	ATIVO	BOA	10,00	INFO REQUEST	
PEDRO LAURENTINO	RESERVATÓRIO 01	SEM DADOS	BOA CICA	ATIVO	BOA	10,00	INFO REQUEST	
PEDRO LAURENTINO	RESERVATÓRIO 02	SEM DADOS	BOA CICA	ATIVO	BOA	3,00	INFO REQUEST	
PEDRO LAURENTINO	RESERVATÓRIO 03	SEM DADOS	BOA CICA	ATIVO	BOA	10,00	INFO REQUEST	
PEDRO LAURENTINO	RESERVATÓRIO 04	SEM DADOS	BOA CICA	ATIVO	BOA	5,00	INFO REQUEST	
PEDRO LAURENTINO	RESERVATÓRIO 05	SEM DADOS	BOA CICA	ATIVO	BOA	5,00	INFO REQUEST	
PEDRO LAURENTINO	RESERVATÓRIO 06	SEM DADOS	BOA CICA	ATIVO	BOA	10,00	INFO REQUEST	
PEDRO LAURENTINO	RESERVATÓRIO 01	SEM DADOS	MONTE ALEGRE	ATIVO	BOA	3,00	INFO REQUEST	
PEDRO LAURENTINO	RESERVATÓRIO 02	SEM DADOS	MONTE ALEGRE	ATIVO	BOA	5,00	INFO REQUEST	
PEDRO LAURENTINO	RESERVATÓRIO 01	SEM DADOS	DESTERRO	ATIVO	BOA	5,00	INFO REQUEST	
PEDRO LAURENTINO	RESERVATÓRIO 02	SEM DADOS	DESTERRO	ATIVO	BOA	5,00	INFO REQUEST	
PEDRO LAURENTINO	RESERVATÓRIO 01	SEM DADOS	LAGOA DA CHAPADA	ATIVO	BOA	3,00	INFO REQUEST	
PEDRO LAURENTINO	RESERVATÓRIO 02	SEM DADOS	LAGOA DA CHAPADA	ATIVO	BOA	5,00	INFO REQUEST	
PORTO ALEGRE DO PIAUÍ	REL	SEM DADOS	POVOADO DE VALE VERDE	ATIVO	NÃO INFORMADO	5,00	PMSB	
PORTO ALEGRE DO PIAUÍ	REL	SEM DADOS	POVOADO DE COCAL	ATIVO	NÃO INFORMADO	5,00	PMSB	

MUNICÍPIO	NOME	EQUIPAMENTO	ENDEREÇO	SITUAÇÃO	CONDIÇÃO	VOLUME (M³)	FONTE DOS DADOS	OBSERVAÇÕES
PORTO ALEGRE DO PIAUÍ	REL	SEM DADOS	POVOADO DE SANTA ROSA I	ATIVO	NÃO INFORMADO	10,00	PMSB	
PORTO ALEGRE DO PIAUÍ	REL	SEM DADOS	POVOADO DE SANTA ROSA II	ATIVO	NÃO INFORMADO	5,00	PMSB	
PORTO ALEGRE DO PIAUÍ	POÇO - ASSENTAMENTO REGALO	SEM DADOS	LOCALIDADE ASSENTAMENTO REGALO	ATIVO	BOA	10,00	INFO REQUEST	
PORTO ALEGRE DO PIAUÍ	POÇO - PEQUIZEIRO	SEM DADOS	LOCALIDADE PEQUIZEIRO	ATIVO	BOA	6,00	INFO REQUEST	
PORTO ALEGRE DO PIAUÍ	POÇO - SACO II	SEM DADOS	LOCALIDADE SACO II	ATIVO	BOA	1,20	INFO REQUEST	
PORTO ALEGRE DO PIAUÍ	POÇO - MANGABA	SEM DADOS	LOCALIDADE MANGABA	ATIVO	BOA	4,00	INFO REQUEST	
PORTO ALEGRE DO PIAUÍ	POÇO - POÇOS	SEM DADOS	LOCALIDADE POÇOS	ATIVO	BOA	8,00	INFO REQUEST	
PORTO ALEGRE DO PIAUÍ	POÇO - SANTA ROSA I	SEM DADOS	LOCALIDADE SANTA ROSA	ATIVO	BOA	5,00	INFO REQUEST	
PORTO ALEGRE DO PIAUÍ	POÇO - SANTA ROSA II	SEM DADOS	LOCALIDADE SANTA ROSA	ATIVO	BOA	3,00	INFO REQUEST	
PORTO ALEGRE DO PIAUÍ	POÇO - COCAL	SEM DADOS	LOCALIDADE COCAL	ATIVO	BOA	6,00	INFO REQUEST	
PORTO ALEGRE DO PIAUÍ	POÇO - TABOLEIRÃO	SEM DADOS	LOCALIDADE TABOLEIRÃO	ATIVO	BOA	1,20	INFO REQUEST	
PORTO ALEGRE DO PIAUÍ	POÇO - VALE VERDE	SEM DADOS	LOCALIDADE VALE VERDE	ATIVO	BOA	5,00	INFO REQUEST	
REDENÇÃO DO GURGUÉIA	R3 - ELEVADO	SEM DADOS	MESMA LOCALIZAÇÃO DO POÇO N° 04	ATIVO	NÃO INFORMADO	5,00	PMSB	
REDENÇÃO DO GURGUÉIA	R4 - ELEVADO	SEM DADOS	MESMA LOCALIZAÇÃO DO POÇO N° 05	ATIVO	NÃO INFORMADO	10,00	PMSB	
REDENÇÃO DO GURGUÉIA	R5 - ELEVADO	SEM DADOS	POVOADO BARRACÃO	ATIVO	NÃO INFORMADO	15,00	PMSB	
REDENÇÃO DO GURGUÉIA	R6 - ELEVADO	SEM DADOS	POVOADO BARRACÃO	ATIVO	NÃO INFORMADO	10,00	PMSB	
REDENÇÃO DO GURGUÉIA	R7 - ELEVADO	SEM DADOS	MESMA LOCALIZAÇÃO DO POÇO N° 07	ATIVO	NÃO INFORMADO	10,00	PMSB	
REDENÇÃO DO GURGUÉIA	R8 - ELEVADO	SEM DADOS	MESMA LOCALIZAÇÃO DO POÇO N° 08	ATIVO	NÃO INFORMADO	10,00	PMSB	

MUNICÍPIO	NOME	EQUIPAMENTO	ENDEREÇO	SITUAÇÃO	CONDIÇÃO	VOLUME (M³)	FONTE DOS DADOS	OBSERVAÇÕES
REDENÇÃO DO GURGUÉIA	R9 - ELEVADO	SEM DADOS	MESMA LOCALIZAÇÃO DO POÇO N° 09	ATIVO	NÃO INFORMADO	10,00	PMSB	
REDENÇÃO DO GURGUÉIA	R10 - ELEVADO	SEM DADOS	MESMA LOCALIZAÇÃO DO POÇO N° 10	ATIVO	NÃO INFORMADO	5,00	PMSB	
REDENÇÃO DO GURGUÉIA	R11 - ELEVADO	SEM DADOS	POVOADO BREJÃO	ATIVO	NÃO INFORMADO	15,00	PMSB	
REDENÇÃO DO GURGUÉIA	R12 - ELEVADO	SEM DADOS	MESMA LOCALIZAÇÃO DO POÇO N° 11	ATIVO	NÃO INFORMADO	5,00	PMSB	
REDENÇÃO DO GURGUÉIA	R13 - ELEVADO	SEM DADOS	MESMA LOCALIZAÇÃO DO POÇO N° 12	ATIVO	NÃO INFORMADO	5,00	PMSB	
REDENÇÃO DO GURGUÉIA	R14 - ELEVADO	SEM DADOS	POVOADO CACIMBAS	ATIVO	NÃO INFORMADO	10,00	PMSB	
REDENÇÃO DO GURGUÉIA	R15 - ELEVADO	SEM DADOS	MESMA LOCALIZAÇÃO DO POÇO N° 13	ATIVO	NÃO INFORMADO	15,00	PMSB	
REDENÇÃO DO GURGUÉIA	R16 - ELEVADO	SEM DADOS	MESMA LOCALIZAÇÃO DO POÇO N° 14	ATIVO	NÃO INFORMADO	10,00	PMSB	
REDENÇÃO DO GURGUÉIA	R17 - ELEVADO	SEM DADOS	POVOADO ESTIVA	ATIVO	NÃO INFORMADO	10,00	PMSB	
REDENÇÃO DO GURGUÉIA	R18 - ELEVADO	SEM DADOS	MESMA LOCALIZAÇÃO DO POÇO N° 16	ATIVO	NÃO INFORMADO	10,00	PMSB	
REDENÇÃO DO GURGUÉIA	R19 - ELEVADO	SEM DADOS	MESMA LOCALIZAÇÃO DO POÇO N° 17	ATIVO	NÃO INFORMADO	20,00	PMSB	
REDENÇÃO DO GURGUÉIA	R20 - ELEVADO	SEM DADOS	MESMA LOCALIZAÇÃO DO POÇO N° 18	ATIVO	NÃO INFORMADO	10,00	PMSB	
REDENÇÃO DO GURGUÉIA	R21 - ELEVADO	SEM DADOS	MESMA LOCALIZAÇÃO DO POÇO N° 19	ATIVO	NÃO INFORMADO	10,00	PMSB	
REDENÇÃO DO GURGUÉIA	R22 - ELEVADO	SEM DADOS	POVOADO MORRO BONITO	ATIVO	NÃO INFORMADO	5,00	PMSB	
REDENÇÃO DO GURGUÉIA	R23 - ELEVADO	SEM DADOS	POVOADO PEDRINHAS	ATIVO	NÃO INFORMADO	5,00	PMSB	
REDENÇÃO DO GURGUÉIA	R24 - ELEVADO	SEM DADOS	MESMA LOCALIZAÇÃO DO POÇO N° 21	ATIVO	NÃO INFORMADO	10,00	PMSB	
REDENÇÃO DO GURGUÉIA	R25 - ELEVADO	SEM DADOS	MESMA LOCALIZAÇÃO DO POÇO N° 22	ATIVO	NÃO INFORMADO	10,00	PMSB	
REDENÇÃO DO GURGUÉIA	R26 - ELEVADO	SEM DADOS	MESMA LOCALIZAÇÃO DO POÇO N° 22	ATIVO	NÃO INFORMADO	15,00	PMSB	

MUNICÍPIO	NOME	EQUIPAMENTO	ENDEREÇO	SITUAÇÃO	CONDIÇÃO	VOLUME (M³)	FONTE DOS DADOS	OBSERVAÇÕES
REDENÇÃO DO GURGUÉIA	R27 - ELEVADO	SEM DADOS	MESMA LOCALIZAÇÃO DO POÇO N° 23	ATIVO	NÃO INFORMADO	20,00	PMSB	
REDENÇÃO DO GURGUÉIA	R28 - ELEVADO	SEM DADOS	MESMA LOCALIZAÇÃO DO POÇO N° 24	ATIVO	NÃO INFORMADO	5,00	PMSB	
REDENÇÃO DO GURGUÉIA	R29 - ELEVADO	SEM DADOS	MESMA LOCALIZAÇÃO DO POÇO N° 25	ATIVO	NÃO INFORMADO	10,00	PMSB	
REDENÇÃO DO GURGUÉIA	R30 - ELEVADO	SEM DADOS	MESMA LOCALIZAÇÃO DO POÇO N° 26	ATIVO	NÃO INFORMADO	10,00	PMSB	
REDENÇÃO DO GURGUÉIA	R31 - ELEVADO	SEM DADOS	LOCALIZADO APROX. 250M DO POÇO N° 26	ATIVO	NÃO INFORMADO	10,00	PMSB	
RIBEIRA DO PIAUÍ	R1	SEM DADOS	LOCALIZADO NA ÁREA DO POÇO N° 06	ATIVO	NÃO INFORMADO	15,00	PMSB	
RIBEIRA DO PIAUÍ	R1	SEM DADOS	LOCALIZADO NA ÁREA DO POÇO N° 07	ATIVO	NÃO INFORMADO	15,00	PMSB	
RIBEIRA DO PIAUÍ	R2	SEM DADOS	LOCALIZADO NA ÁREA DO POÇO N° 07	ATIVO	NÃO INFORMADO	15,00	PMSB	
RIBEIRA DO PIAUÍ	R3	SEM DADOS	LOCALIZADO NA ÁREA DO POÇO N° 07	ATIVO	NÃO INFORMADO	15,00	PMSB	
RIBEIRA DO PIAUÍ	R1	SEM DADOS	POVOADO CORONEL FRANCISCO REIS	ATIVO	NÃO INFORMADO	5,00	PMSB	
RIBEIRA DO PIAUÍ	R2	SEM DADOS	POVOADO CORONEL FRANCISCO REIS	ATIVO	NÃO INFORMADO	15,00	PMSB	
RIBEIRA DO PIAUÍ	R3	SEM DADOS	POVOADO CORONEL FRANCISCO REIS	ATIVO	NÃO INFORMADO	15,00	PMSB	
RIBEIRA DO PIAUÍ	R1	SEM DADOS	ASSENTAMENTO PAULISTA	ATIVO	NÃO INFORMADO	15,00	PMSB	
RIBEIRA DO PIAUÍ	R1	SEM DADOS	LOCALIDADE LAGOA DO TABULEIRO	ATIVO	NÃO INFORMADO	5,00	PMSB	
RIBEIRA DO PIAUÍ	POÇO 01	SEM DADOS	POVOADO BARRIGUDA	ATIVO	MODERADA	15,00	INFO REQUEST	EM OPERAÇÃO PARCIAL (NECESSITA ALGUM EQUIPAMENTO PARA OPERAÇÃO PLENA)
RIBEIRA DO PIAUÍ	POÇO 02	SEM DADOS	POVOADO BARRIGUDA	ATIVO	MODERADA	15,00	INFO REQUEST	EM OPERAÇÃO PARCIAL (NECESSITA ALGUM

MUNICÍPIO	NOME	EQUIPAMENTO	ENDEREÇO	SITUAÇÃO	CONDIÇÃO	VOLUME (M³)	FONTE DOS DADOS	OBSERVAÇÕES
								EQUIPAMENTO PARA OPERAÇÃO PLENA)
RIBEIRA DO PIAUÍ	POÇO 03	SEM DADOS	POVOADO BARRIGUDA	ATIVO	MODERADA	15,00	INFO REQUEST	EM OPERAÇÃO PARCIAL (NECESSITA ALGUM EQUIPAMENTO PARA OPERAÇÃO PLENA)
RIBEIRA DO PIAUÍ	POÇO 01	SEM DADOS	POVOADO ARVOREDO	ATIVO	MODERADA	15,00	INFO REQUEST	EM OPERAÇÃO PARCIAL (NECESSITA ALGUM EQUIPAMENTO PARA OPERAÇÃO PLENA)
RIBEIRA DO PIAUÍ	POÇO 01	SEM DADOS	POVOADO SALINAS	ATIVO	MODERADA	15,00	INFO REQUEST	EM OPERAÇÃO PARCIAL (NECESSITA ALGUM EQUIPAMENTO PARA OPERAÇÃO PLENA)
RIBEIRA DO PIAUÍ	POÇO 02	SEM DADOS	POVOADO SALINAS	ATIVO	MODERADA	30,00	INFO REQUEST	EM OPERAÇÃO PARCIAL (NECESSITA ALGUM EQUIPAMENTO PARA OPERAÇÃO PLENA)
RIO GRANDE DO PIAUÍ	CAIXA D'ÁGUA ÁGUA BELASÁGUAS BELAS	SEM DADOS	SEM DADOS	ATIVO	BOA	10,00	INFO REQUEST	
RIO GRANDE DO PIAUÍ	CAIXA D'ÁGUA BELO HORIZONTE	SEM DADOS	BELO HORIZONTE	ATIVO	BOA	10,00	INFO REQUEST	
RIO GRANDE DO PIAUÍ	CAIXA D'ÁGUA BARRAS	SEM DADOS	BARRAS	ATIVO	BOA	5,00	INFO REQUEST	
RIO GRANDE DO PIAUÍ	CAIXA D'ÁGUA MARREAS	SEM DADOS	MARREAS	ATIVO	BOA	5,00	INFO REQUEST	
RIO GRANDE DO PIAUÍ	CAIXA D'ÁGUA EXÚ	SEM DADOS	EXÚ	ATIVO	BOA	3,00	INFO REQUEST	
RIO GRANDE DO PIAUÍ	CAIXA D'ÁGUA ILHA	SEM DADOS	ILHA	ATIVO	BOA	3,00	INFO REQUEST	
RIO GRANDE DO PIAUÍ	CAIXA D'ÁGUA CUPINS	SEM DADOS	CUPINS	ATIVO	BOA	5,00	INFO REQUEST	
RIO GRANDE DO PIAUÍ	CAIXA D'ÁGUA VEREDA DO MEIO	SEM DADOS	VEREDA DO MEIO	ATIVO	BOA	10,00	INFO REQUEST	
RIO GRANDE DO PIAUÍ	CAIXA D'ÁGUA BOA VISTA	SEM DADOS	BOA VISTA	ATIVO	BOA	5,00	INFO REQUEST	
RIO GRANDE DO PIAUÍ	CAIXA D'ÁGUA ALGODÃO 2	SEM DADOS	ALGODÃO 2	ATIVO	BOA	5,00	INFO REQUEST	
RIO GRANDE DO PIAUÍ	CAIXA D'ÁGUA ALGODÃO 3	SEM DADOS	ALGODÃO 3	ATIVO	BOA	5,00	INFO REQUEST	
RIO GRANDE DO PIAUÍ	CAIXA D'ÁGUA BOA VISTA	SEM DADOS	MOCAMBO	ATIVO	BOA	10,00	INFO REQUEST	
RIO GRANDE DO PIAUÍ	CAIXA D'ÁGUA ROÇADO	SEM DADOS	ROÇADO	ATIVO	BOA	10,00	INFO REQUEST	

MUNICÍPIO	NOME	EQUIPAMENTO	ENDEREÇO	SITUAÇÃO	CONDIÇÃO	VOLUME (M³)	FONTE DOS DADOS	OBSERVAÇÕES
RIO GRANDE DO PIAUÍ	CX DÁGUA PAU BRANCO	SEM DADOS	PAUBRANCO	ATIVO	BOA	5,00	INFO REQUEST	
RIO GRANDE DO PIAUÍ	CX DÁGUA ROÇADO	SEM DADOS	ROÇADO	ATIVO	BOA	5,00	INFO REQUEST	
RIO GRANDE DO PIAUÍ	CAIXA DÁGUA SACO	SEM DADOS	SACO	ATIVO	BOA	5,00	INFO REQUEST	
RIO GRANDE DO PIAUÍ	CX DÁGUA MAE JOANA	SEM DADOS	MÃE JOANA	ATIVO	BOA	10,00	INFO REQUEST	
RIO GRANDE DO PIAUÍ	CX DÁGUA BELA VISTA	SEM DADOS	BELA VISTA	ATIVO	BOA	5,00	INFO REQUEST	
RIO GRANDE DO PIAUÍ	CX CANTO DO CERCADO	SEM DADOS	CANTO DO CERCADO	ATIVO	BOA	5,00	INFO REQUEST	
RIO GRANDE DO PIAUÍ	CX MOREIRA	SEM DADOS	MOREIRA	ATIVO	BOA	5,00	INFO REQUEST	
RIO GRANDE DO PIAUÍ	CX BURITI SECO 1	SEM DADOS	BURITI SECO 1	ATIVO	BOA	5,00	INFO REQUEST	
RIO GRANDE DO PIAUÍ	CX BARREIRA	SEM DADOS	BARREIRA	ATIVO	BOA	5,00	INFO REQUEST	
RIO GRANDE DO PIAUÍ	CX ALTOS	SEM DADOS	ALTOS	ATIVO	BOA	5,00	INFO REQUEST	
RIO GRANDE DO PIAUÍ	CX TATU	SEM DADOS	TATU	ATIVO	BOA	3,00	INFO REQUEST	
RIO GRANDE DO PIAUÍ	CX TERRA VERMELHA	SEM DADOS	TERRA VERMELHA	ATIVO	BOA	SEM DADOS	INFO REQUEST	
RIO GRANDE DO PIAUÍ	CX SANTANA	SEM DADOS	SANTANA	ATIVO	BOA	5,00	INFO REQUEST	
RIO GRANDE DO PIAUÍ	CX PAU DE LEITE	SEM DADOS	PAU DE LEITE	ATIVO	BOA	5,00	INFO REQUEST	
RIO GRANDE DO PIAUÍ	CX TABULEIRO ALTO	SEM DADOS	TABULEIRO ALTO	ATIVO	BOA	5,00	INFO REQUEST	
RIO GRANDE DO PIAUÍ	CX JUÁ	SEM DADOS	JUÁ	ATIVO	BOA	3,00	INFO REQUEST	
RIO GRANDE DO PIAUÍ	CX BARROCA	SEM DADOS	BARROCA	ATIVO	BOA	5,00	INFO REQUEST	
RIO GRANDE DO PIAUÍ	CX JACARECANCA	SEM DADOS	JACARECANGA	ATIVO	BOA	5,00	INFO REQUEST	
RIO GRANDE DO PIAUÍ	CX CABEÇA DOS BOIS	SEM DADOS	CABEÇA DOS BOIS	ATIVO	BOA	5,00	INFO REQUEST	
RIO GRANDE DO PIAUÍ	CX MURIÇOCA	SEM DADOS	MURIÇOCA	ATIVO	BOA	3,00	INFO REQUEST	
RIO GRANDE DO PIAUÍ	CX BAIXÃO DOS BOIS	SEM DADOS	BAIXÃO DOS BOIS	ATIVO	BOA	5,00	INFO REQUEST	
RIO GRANDE DO PIAUÍ	CX CAIÇARA	SEM DADOS	CAIÇARA	ATIVO	BOA	5,00	INFO REQUEST	
RIO GRANDE DO PIAUÍ	CX LAGOA DO TABULEIRO	SEM DADOS	LAGOA DO TABULEIRO	ATIVO	BOA	10,00	INFO REQUEST	
RIO GRANDE DO PIAUÍ	CX ÁGUAS BELAS 2	SEM DADOS	ÁGUAS BELAS 2	ATIVO	BOA	4,00	INFO REQUEST	
RIO GRANDE DO PIAUÍ	CX GOIABEIRA	SEM DADOS	GOIABEIRA	ATIVO	BOA	3,00	INFO REQUEST	
RIO GRANDE DO PIAUÍ	CX AGROVILA	SEM DADOS	AGROVILA	SEM DADOS	NÃO INFORMADO	20,00	INFO REQUEST	
RIO GRANDE DO PIAUÍ	CX JOJOBA	SEM DADOS	JOJOBA	ATIVO	BOA	30,00	INFO REQUEST	

MUNICÍPIO	NOME	EQUIPAMENTO	ENDEREÇO	SITUAÇÃO	CONDIÇÃO	VOLUME (M³)	FONTE DOS DADOS	OBSERVAÇÕES
RIO GRANDE DO PIAUÍ	CX ASSENTAMENTO SANTANA	SEM DADOS	ASSENTAMENTO SANATNA	ATIVO	BOA	5,00	INFO REQUEST	
RIO GRANDE DO PIAUÍ	CX TABOCA	SEM DADOS	TABOCA	ATIVO	BOA	10,00	INFO REQUEST	
RIO GRANDE DO PIAUÍ	CX PINTADO	SEM DADOS	PINTADO	ATIVO	BOA	5,00	INFO REQUEST	
RIO GRANDE DO PIAUÍ	POÇO MOREIRA	SEM DADOS	MOREIRA	ATIVO	BOA	5,00	INFO REQUEST	
RIO GRANDE DO PIAUÍ	POÇO TERRA VERMELHA	SEM DADOS	TERRA VERMELHA	ATIVO	BOA	5,00	INFO REQUEST	
SANTA FILOMENA	R1	SEM DADOS	LOCALIZADO AO LADO DO POÇO N° 02	ATIVO	NÃO INFORMADO	25,00	PMSB	
SANTA FILOMENA	R2	SEM DADOS	LOCALIZADO AO LADO DO POÇO N° 03	ATIVO	NÃO INFORMADO	25,00	PMSB	
SANTA FILOMENA	R3	SEM DADOS	LOCALIZADO AO LADO DO POÇO N° 04	ATIVO	NÃO INFORMADO	10,00	PMSB	
SANTA FILOMENA	R4	SEM DADOS	LOCALIZADO AO LADO DO POÇO N° 05	ATIVO	NÃO INFORMADO	20,00	PMSB	
SANTA FILOMENA	R5	SEM DADOS	LOCALIZADO AO LADO DO POÇO N° 06	ATIVO	NÃO INFORMADO	10,00	PMSB	
SANTA FILOMENA	R6	SEM DADOS	LOCALIZADO APROX. 30 M DO POÇO N° 07	ATIVO	NÃO INFORMADO	5,00	PMSB	
SANTA FILOMENA	R7	SEM DADOS	LOCALIZADO NA ÁREA DO POÇO N° 08	ATIVO	NÃO INFORMADO	10,00	PMSB	
SANTA FILOMENA	R8	SEM DADOS	LOCALIZADO NA ÁREA DO POÇO N° 09	ATIVO	NÃO INFORMADO	10,00	PMSB	
SANTA FILOMENA	R9	SEM DADOS	LOCALIZADO NA ÁREA DO POÇO N° 10	ATIVO	NÃO INFORMADO	5,00	PMSB	
SANTA FILOMENA	R10	SEM DADOS	LOCALIZADO NA ÁREA DO POÇO N° 11	ATIVO	NÃO INFORMADO	5,00	PMSB	
SANTA FILOMENA	R11	SEM DADOS	LOCALIZADO NA ÁREA DO POÇO N° 13	ATIVO	NÃO INFORMADO	10,00	PMSB	
SANTA FILOMENA	R12	SEM DADOS	LOCALIZADO NA ÁREA DO POÇO N° 14	ATIVO	NÃO INFORMADO	5,00	PMSB	
SANTA FILOMENA	R13	SEM DADOS	LOCALIZADO NA ÁREA DO POÇO N° 15	ATIVO	NÃO INFORMADO	10,00	PMSB	

MUNICÍPIO	NOME	EQUIPAMENTO	ENDEREÇO	SITUAÇÃO	CONDIÇÃO	VOLUME (M³)	FONTE DOS DADOS	OBSERVAÇÕES
SANTA FILOMENA	R14	SEM DADOS	LOCALIZADO NA ÁREA DO POÇO N° 16	ATIVO	NÃO INFORMADO	15,00	PMSB	
SANTA FILOMENA	R15	SEM DADOS	LOCALIZADO NA ÁREA DO POÇO N° 17	ATIVO	NÃO INFORMADO	15,00	PMSB	
SANTA LUZ	POÇO 001	SEM DADOS	LOCALIDADE LAGOA DE BAIXA	ATIVO	NÃO INFORMADO	5,00	INFO REQUEST	EM OPERAÇÃO PARCIAL (NECESSITA ALGUM EQUIPAMENTO PARA OPERAÇÃO PLENA)
SANTA LUZ	POÇO 002	SEM DADOS	LACALIDADE PRIMAVERA	ATIVO	NÃO INFORMADO	5,00	INFO REQUEST	EM OPERAÇÃO PLENA
SANTA LUZ	POÇO 003	SEM DADOS	LOCALIDADE ANGICAL	ATIVO	NÃO INFORMADO	5,00	INFO REQUEST	EM OPERAÇÃO PARCIAL (NECESSITA ALGUM EQUIPAMENTO PARA OPERAÇÃO PLENA)
SANTA LUZ	POÇO 004	SEM DADOS	LOCALIDADE EMA	ATIVO	NÃO INFORMADO	10,00	INFO REQUEST	EM OPERAÇÃO PLENA
SANTA LUZ	POÇO 005	SEM DADOS	LOCALIDADE PEQUI	ATIVO	NÃO INFORMADO	10,00	INFO REQUEST	EM OPERAÇÃO PARCIAL (NECESSITA ALGUM EQUIPAMENTO PARA OPERAÇÃO PLENA)
SANTA LUZ	POÇO 006	SEM DADOS	LOCALIDADE CAJAZEIRAS 01	ATIVO	NÃO INFORMADO	30,00	INFO REQUEST	EM OPERAÇÃO PLENA
SANTA LUZ	POÇO 007	SEM DADOS	LOCALIDADE CAJAZEIRAS 02	ATIVO	NÃO INFORMADO	30,00	INFO REQUEST	EM OPERAÇÃO PLENA
SANTA LUZ	POÇO 008	SEM DADOS	LOCALIDADE ESCAVADO GRANDE	ATIVO	NÃO INFORMADO	5,00	INFO REQUEST	EM OPERAÇÃO PARCIAL (NECESSITA ALGUM EQUIPAMENTO PARA OPERAÇÃO PLENA)
SANTA LUZ	POÇO 009	SEM DADOS	LOCALIDADE INHUMA 01	ATIVO	NÃO INFORMADO	10,00	INFO REQUEST	EM OPERAÇÃO PARCIAL (NECESSITA ALGUM EQUIPAMENTO PARA OPERAÇÃO PLENA)
SANTA LUZ	POÇO 010	SEM DADOS	LOCALIDADE INHUMA 02	ATIVO	NÃO INFORMADO	10,00	INFO REQUEST	EM OPERAÇÃO PLENA
SANTA LUZ	POÇO 011	SEM DADOS	LOCALIDADE OVELHAS 01	ATIVO	NÃO INFORMADO	10,00	INFO REQUEST	EM OPERAÇÃO PLENA

MUNICÍPIO	NOME	EQUIPAMENTO	ENDEREÇO	SITUAÇÃO	CONDIÇÃO	VOLUME (M³)	FONTE DOS DADOS	OBSERVAÇÕES
SANTA LUZ	POÇO 012	SEM DADOS	LOCALIDADE OVELHAS 02	ATIVO	NÃO INFORMADO	5,00	INFO REQUEST	EM OPERAÇÃO INDEVIDA (NECESSITA DE MANUTENÇÃO E/OU MELHORIAS)
SANTA LUZ	POÇO 013	SEM DADOS	LOCALIDADE EMPUEIRA GRANDE	ATIVO	NÃO INFORMADO	10,00	INFO REQUEST	EM OPERAÇÃO PLENA
SANTA LUZ	POÇO 014	SEM DADOS	LOCALIDADE ALTO ALEGRE	ATIVO	NÃO INFORMADO	10,00	INFO REQUEST	EM OPERAÇÃO PLENA
SANTA LUZ	POÇO 015	SEM DADOS	LOCALIDADE LAGES	ATIVO	NÃO INFORMADO	10,00	INFO REQUEST	EM OPERAÇÃO PLENA
SANTA LUZ	POÇO 016	SEM DADOS	LOCALIDADE MORRINHOS	ATIVO	NÃO INFORMADO	10,00	INFO REQUEST	EM OPERAÇÃO PLENA
SANTA LUZ	POÇO 017	SEM DADOS	LOCALIDADE SANTA CRUZ	ATIVO	NÃO INFORMADO	5,00	INFO REQUEST	EM OPERAÇÃO PARCIAL (NECESSITA ALGUM EQUIPAMENTO PARA OPERAÇÃO PLENA)
SANTA LUZ	POÇO 018	SEM DADOS	LOCALIDADE LIMOEIRO	ATIVO	NÃO INFORMADO	5,00	INFO REQUEST	EM OPERAÇÃO PARCIAL (NECESSITA ALGUM EQUIPAMENTO PARA OPERAÇÃO PLENA)
SANTA LUZ	POÇO 019	SEM DADOS	LOCALIDADE BAHIAO	ATIVO	NÃO INFORMADO	10,00	INFO REQUEST	EM OPERAÇÃO PLENA
SANTA LUZ	POÇO 020	SEM DADOS	LOCALIDADE PÉ DE MANGA	ATIVO	NÃO INFORMADO	5,00	INFO REQUEST	EM OPERAÇÃO INDEVIDA (NECESSITA DE MANUTENÇÃO E/OU MELHORIAS)
SANTA LUZ	POÇO 021	SEM DADOS	LOCALIDADE PEREIRA	ATIVO	NÃO INFORMADO	10,00	INFO REQUEST	EM OPERAÇÃO PARCIAL (NECESSITA ALGUM EQUIPAMENTO PARA OPERAÇÃO PLENA)
SANTA LUZ	POÇO 022	SEM DADOS	LOCALIDADE PIQUIZEIRO	ATIVO	NÃO INFORMADO	5,00	INFO REQUEST	EM OPERAÇÃO PARCIAL (NECESSITA ALGUM EQUIPAMENTO PARA OPERAÇÃO PLENA)
SANTA LUZ	POÇO 023	SEM DADOS	LOCALIDADE CRIULI	ATIVO	NÃO INFORMADO	10,00	INFO REQUEST	EM OPERAÇÃO PLENA
SANTA LUZ	POÇO 024	SEM DADOS	LOCALIDADE BOM RETIRO	ATIVO	NÃO INFORMADO	10,00	INFO REQUEST	EM OPERAÇÃO PLENA
SANTA LUZ	POÇO 025	SEM DADOS	LOCALIDADE SÃO JOSÉ	ATIVO	NÃO INFORMADO	5,00	INFO REQUEST	EM OPERAÇÃO PLENA
SANTA LUZ	POÇO 026	SEM DADOS	LOCALIDADE LARANJEIRAS	ATIVO	NÃO INFORMADO	10,00	INFO REQUEST	EM OPERAÇÃO PLENA

MUNICÍPIO	NOME	EQUIPAMENTO	ENDEREÇO	SITUAÇÃO	CONDIÇÃO	VOLUME (M³)	FONTE DOS DADOS	OBSERVAÇÕES
SANTA LUZ	POÇO 027	SEM DADOS	LOCALIDADE ALAGOADO	ATIVO	NÃO INFORMADO	5,00	INFO REQUEST	EM OPERAÇÃO PLENA
SANTA LUZ	POÇO 028	SEM DADOS	LOCALIDADE BAIXÃO NOVO	ATIVO	NÃO INFORMADO	10,00	INFO REQUEST	EM OPERAÇÃO PLENA
SANTA LUZ	POÇO 030	SEM DADOS	LOCALIDADE ANTONICO	ATIVO	NÃO INFORMADO	10,00	INFO REQUEST	EM OPERAÇÃO PLENA
SANTA LUZ	POÇO 032	SEM DADOS	LOCALIDADE COCAL NOVO	ATIVO	NÃO INFORMADO	5,00	INFO REQUEST	EM OPERAÇÃO PARCIAL (NECESSITA ALGUM EQUIPAMENTO PARA OPERAÇÃO PLENA)
SÃO GONÇALO DO GURGUÉIA	POÇO CARRETAÃO (CAIXA D'ÁGUA)	SEM DADOS	LOCALIDADE CARRETÃO	ATIVO	BOA	5,00	INFO REQUEST	
SÃO GONÇALO DO GURGUÉIA	POÇO BATALHA (CAIXA D'ÁGUA)	SEM DADOS	LOCALIDADE BATALHA	ATIVO	BOA	10,00	INFO REQUEST	
SÃO GONÇALO DO GURGUÉIA	POÇO SAQUINHO (CAIXA D'ÁGUA)	SEM DADOS	LOCALIDADE SAQUINHO	ATIVO	BOA	20,00	INFO REQUEST	
SÃO GONÇALO DO GURGUÉIA	POÇO TAMANDUÁ (CAIXA D'ÁGUA)	SEM DADOS	LOCALIDADE TAMANDUÁ	ATIVO	BOA	5,00	INFO REQUEST	
SÃO GONÇALO DO GURGUÉIA	POÇO MORRO AGUDO (CAIXA D'ÁGUA)	SEM DADOS	LOCALIDADE MORRO AGUDO	ATIVO	BOA	5,00	INFO REQUEST	
SÃO GONÇALO DO GURGUÉIA	POÇO BREJO DOS PARAGUAIS (CAIXA D'ÁGUA)	SEM DADOS	LOCALIDADE BREJO/CACIMBAS	ATIVO	BOA	10,00	INFO REQUEST	
SÃO GONÇALO DO GURGUÉIA	POÇO BARREIRO (CAIXA D'ÁGUA)	SEM DADOS	LOCALIDADE BARREIRO	ATIVO	BOA	10,00	INFO REQUEST	
SÃO GONÇALO DO GURGUÉIA	POÇO ENSEADA (CAIXA D'ÁGUA)	SEM DADOS	LOCALIDADE ENSEADA	ATIVO	BOA	10,00	INFO REQUEST	
SÃO GONÇALO DO GURGUÉIA	POÇO SACO FUNDO (CAIXA D'ÁGUA)	SEM DADOS	LOCALIDADE SACO FUNDO	ATIVO	BOA	5,00	INFO REQUEST	
SÃO GONÇALO DO GURGUÉIA	POÇO PAPAGAIO (CAIXA D'ÁGUA)	SEM DADOS	LOCALIDADE PAPAGAIO	ATIVO	BOA	5,00	INFO REQUEST	
SÃO GONÇALO DO GURGUÉIA	POÇO PORTO ALEGRE (CAIXA D'ÁGUA)	SEM DADOS	LOCALIDADE PORTO ALEGRE	ATIVO	BOA	5,00	INFO REQUEST	
SÃO GONÇALO DO GURGUÉIA	POÇO RESFRIADO (CAIXA D'ÁGUA)	SEM DADOS	LOCALIDADE RESFRIADO	ATIVO	BOA	10,00	INFO REQUEST	

MUNICÍPIO	NOME	EQUIPAMENTO	ENDEREÇO	SITUAÇÃO	CONDIÇÃO	VOLUME (M³)	FONTE DOS DADOS	OBSERVAÇÕES
SÃO GONÇALO DO GURGUÉIA	POÇO CANTO (CAIXA D'ÁGUA)	SEM DADOS	LOCALIDADE CANTO	ATIVO	BOA	60,00	INFO REQUEST	3 CAIXAS 20M³
SÃO GONÇALO DO GURGUÉIA	POÇO ENTRONCAMENTO (CAIXA D'ÁGUA)	SEM DADOS	ENTROCAMENTO ENTRE SÃO GONÇALO E BARREIRAS DO PIAUÍ	ATIVO	BOA	5,00	INFO REQUEST	
SÃO GONÇALO DO GURGUÉIA	POÇO POTE (CAIXA D'ÁGUA)	SEM DADOS	LOCALIDADE POTE	ATIVO	BOA	5,00	INFO REQUEST	
SÃO GONÇALO DO GURGUÉIA	POÇO OLHO D'AGUA (CAIXA D'ÁGUA)	SEM DADOS	LOCALIDADE OLHO D'AGUA	ATIVO	BOA	5,00	INFO REQUEST	
SÃO GONÇALO DO GURGUÉIA	POÇO RIACHO/SELVANA (CAIXA D'ÁGUA)	SEM DADOS	LOCALIDADE RIACHO DOS PARAGUAIOS	ATIVO	BOA	10,00	INFO REQUEST	
SÃO GONÇALO DO GURGUÉIA	POÇO ARARAS (CAIXA D'ÁGUA)	SEM DADOS	LOCALIDADE ARARAS	ATIVO	BOA	10,00	INFO REQUEST	
SÃO GONÇALO DO GURGUÉIA	POÇO MACACOS (CAIXA D'ÁGUA)	SEM DADOS	LOCALIDADE MACACOS	ATIVO	BOA	10,00	INFO REQUEST	
SÃO GONÇALO DO GURGUÉIA	POÇO SIPUAL (CAIXA D'ÁGUA)	SEM DADOS	LOCALIDADE SIPUAL	ATIVO	BOA	10,00	INFO REQUEST	
SÃO GONÇALO DO GURGUÉIA	POÇO BURITI DO MEIO (CAIXA D'ÁGUA)	SEM DADOS	LOCALIDADE BURITI DO MEIO	ATIVO	BOA	20,00	INFO REQUEST	
SÃO GONÇALO DO GURGUÉIA	POÇO EXTREMA (CAIXA D'ÁGUA)	SEM DADOS	LOCALIDADE EXTREMA	ATIVO	BOA	5,00	INFO REQUEST	
SÃO GONÇALO DO GURGUÉIA	POÇO TAMBORIL (CAIXA D'ÁGUA)	SEM DADOS	LOCALIDADE TAMBORIL	ATIVO	BOA	10,00	INFO REQUEST	
SÃO GONÇALO DO GURGUÉIA	POÇO TOMBADOR (CAIXA D'ÁGUA)	SEM DADOS	LOCALIDADE TOMBADOR	ATIVO	BOA	5,00	INFO REQUEST	
SÃO GONÇALO DO GURGUÉIA	POÇO LAGOA DE BAIXO (CAIXA D'ÁGUA)	SEM DADOS	LOCALIDADE LAGOA	ATIVO	BOA	10,00	INFO REQUEST	
SÃO GONÇALO DO GURGUÉIA	POÇO LAGOA DE CIMA (CAIXA D'ÁGUA)	SEM DADOS	LOCALIDADE LAGOA	ATIVO	BOA	10,00	INFO REQUEST	
SÃO GONÇALO DO GURGUÉIA	POÇO BEBEDOURO (CAIXA D'ÁGUA)	SEM DADOS	LOCALIDADE BEBEDOURO	ATIVO	BOA	5,00	INFO REQUEST	
SÃO GONÇALO DO GURGUÉIA	POÇO XIXÁ (CAIXA D'ÁGUA)	SEM DADOS	LOCALIDADE XIXÁ, PROXIMO A LOCALIDADE MORRO AGUDO	ATIVO	BOA	5,00	INFO REQUEST	

MUNICÍPIO	NOME	EQUIPAMENTO	ENDEREÇO	SITUAÇÃO	CONDIÇÃO	VOLUME (M³)	FONTE DOS DADOS	OBSERVAÇÕES
SÃO GONÇALO DO GURGUÉIA	POÇO BURITIZINHO 1(CAIXA D'ÁGUA)	SEM DADOS	LOCALIDADE BURITIZINHO	ATIVO	BOA	20,00	INFO REQUEST	
SÃO GONÇALO DO GURGUÉIA	POÇO BURITIZINHO 2 (CAIXA D'ÁGUA)	SEM DADOS	LOCALIDADE BURITIZINHO	ATIVO	BOA	10,00	INFO REQUEST	
SÃO JOSÉ DO PEIXE	SEM DADOS	SEM DADOS	LOCALIDADE MALHADA DA PORTA	ATIVO	NÃO INFORMADO	SEM DADOS	PMSB	
SÃO MIGUEL DO FIDALGO	SEM DADOS	SEM DADOS	LOCALIZADO NA ÁREA DO POÇO N° 07	ATIVO	NÃO INFORMADO	10,00	PMSB	
SÃO MIGUEL DO FIDALGO	SEM DADOS	SEM DADOS	LOCALIZADO NA ÁREA DO POÇO N° 08	ATIVO	NÃO INFORMADO	10,00	PMSB	
SÃO MIGUEL DO FIDALGO	SEM DADOS	SEM DADOS	LOCALIZADO NA ÁREA DO POÇO N° 09	ATIVO	NÃO INFORMADO	10,00	PMSB	
SÃO MIGUEL DO FIDALGO	SEM DADOS	SEM DADOS	LOCALIZADO NA ÁREA DO POÇO N° 10	ATIVO	NÃO INFORMADO	10,00	PMSB	
SÃO MIGUEL DO FIDALGO	SEM DADOS	SEM DADOS	LOCALIZADO NA ÁREA DO POÇO N° 11	ATIVO	NÃO INFORMADO	10,00	PMSB	
SÃO MIGUEL DO FIDALGO	SEM DADOS	SEM DADOS	LOCALIZADO NA ÁREA DO POÇO N° 12	ATIVO	NÃO INFORMADO	15,00	PMSB	
SEBASTIÃO BARROS	SEM DADOS	SEM DADOS	POVOADO PITOMBAS	ATIVO	NÃO INFORMADO	10,00	PMSB	
SEBASTIÃO BARROS	SEM DADOS	SEM DADOS	POVOADO RIACHÃO	ATIVO	NÃO INFORMADO	5,00	PMSB	
SEBASTIÃO BARROS	SEM DADOS	SEM DADOS	POVOADO SAMBAIBA	ATIVO	NÃO INFORMADO	3,00	PMSB	
SEBASTIÃO BARROS	SEM DADOS	SEM DADOS	MESMA ÁREA DO POÇO N° 08	ATIVO	NÃO INFORMADO	3,00	PMSB	

2.2.7 Estação Elevatória de Esgoto (EEE)

NÃO HÁ BENS RESERSÍVEIS

2.2.8 Estação de Tratamento de Esgoto (ETE)

NÃO HÁ BENS RESERSÍVEIS

3 SEMIÁRIDO

3.1 Zona Urbana

3.1.1 Captação Superficial

MUNICÍPIO	NOME DO ATIVO	EQUIPAMENTO	ENDEREÇO	SITUAÇÃO	CONDIÇÃO	VAZÃO (L/S)	POTÊNCIA (CV)	FONTE DOS DADOS	OBSERVAÇÕES
BONFIM DO PIAUÍ	SEM DADOS	SEM DADOS	AÇUDE DE BONFIM	INATIVO	NÃO INFORMADO	SEM DADOS	SEM DADOS	PMSB	
CAPITÃO GERVÁSIO OLIVEIRA	SEM DADOS	BOMBA	SEM DADOS	ATIVO	NÃO INFORMADO	SEM DADOS	SEM DADOS	PMSB	
CARIDADE DO PIAUÍ	SEM DADOS	BOMBA	BARRAGEM DO POÇO MARRUÁ	ATIVO	NÃO INFORMADO	180,00	65,00	PMSB	
FRONTEIRAS	SEM DADOS	SEM DADOS	SIAA PIAUS - AÇUDE PIAUS	ATIVO	NÃO INFORMADO	SEM DADOS	SEM DADOS	PMSB	
JAICÓS	CAPTAÇÃO	CONJUNTO MOTOR BOMBA EBARA BHS 517-5, POTÊNCIA 20 HP, VAZÃO 60 M³/H	AÇUDE TIRIRICA	SEM DADOS	NÃO INFORMADO	16,67	20,28	AGESPISA	
LAGOA DO BARRO DO PIAUÍ	SEM DADOS	BOMBA	SEM DADOS	ATIVO	RUIM	SEM DADOS	3,00	PMSB	NECESSIDADE DE ADEQUAÇÕES NAS ESTRUTURAS (ALVENARIA, HIDRÁULICA, ELÉTRICA)
PATOS DO PIAUÍ	CAPTAÇÃO	SEM DADOS	MARGENS DA BR 407 PATOS PIAUI	ATIVO	NÃO INFORMADO	50,00	65,00	AGESPISA/PMSB	
PAULISTANA	CAPTAÇÃO 01	CONJUNTO MOTOR BOMBA EBARA BHS 517-11, POTÊNCIA 45 HP, VAZÃO 80 M³/H.	RUA JOAQUIM NAMBUCO	ATIVO	MODERADA	22,22	45,63	RELATÓRIO	
PAULISTANA	CAPTAÇÃO 02	CONJUNTO MOTOR BOMBA EBARA BHS 517-11, POTÊNCIA 45 HP, VAZÃO 80 M³/H	R ELPIDIO CAVALCANTE	ATIVO	MODERADA	22,22	45,63	RELATÓRIO	
QUEIMADA NOVA	SEM DADOS	BOMBA	LOCALIDADE CAITITU	INATIVO	NÃO INFORMADO	SEM DADOS	SEM DADOS	PMSB	
SANTA CRUZ DOS MILAGRES	GALILÉIA	SEM DADOS	BAIRRO GALILEIA	ATIVO	BOA	SEM DADOS	SEM DADOS	INFO REQUEST	
SANTA CRUZ DOS MILAGRES	LAGOA	SEM DADOS	SANTA CRUZ DOS MILAGRES/BAIRRO LAGOA	ATIVO	BOA	SEM DADOS	SEM DADOS	INFO REQUEST	
SÃO JULIÃO	SEM DADOS	SEM DADOS	BARRAGEM PIAUS	ATIVO	NÃO INFORMADO	SEM DADOS	SEM DADOS	PMSB	

MUNICÍPIO	NOME DO ATIVO	EQUIPAMENTO	ENDEREÇO	SITUAÇÃO	CONDIÇÃO	VAZÃO (L/S)	POTÊNCIA (CV)	FONTE DOS DADOS	OBSERVAÇÕES
SÃO RAIMUNDO NONATO	CAPTAÇÃO BOMBA 01	EBARA 8190-4	POVOADO ONÇA	ATIVO	MODERADA	63,89	70,00	RELATÓRIO	
SÃO RAIMUNDO NONATO	CAPTAÇÃO BOMBA 02	LEÃO	POVOADO ONÇA	ATIVO	MODERADA	SEM DADOS	SEM DADOS	RELATÓRIO	
SIMÕES	SEM DADOS	SEM DADOS	BARRAGEM SALGADINHO	ATIVO	NÃO INFORMADO	SEM DADOS	SEM DADOS	PMSB	

3.1.2 Captação Subterrânea

MUNICÍPIO	NOME DO ATIVO	EQUIPAMENTO	ENDEREÇO	SITUAÇÃO	CONDIÇÃO	VAZÃO (L/S)	POTÊNCIA (CV)	FONTE DOS DADOS	OBSERVAÇÕES
ACAUÃ	POÇO 60	SEM DADOS	AV. PROFESSORA MARIA LINA DE ARAUJO	ATIVO	BOA	SEM DADOS	SEM DADOS	INFO REQUEST	EM OPERAÇÃO PLENA
AROAZES	POÇO 1	EBARA BHS 512-8 12,5 HP	PRAÇA CENTRO	SEM DADOS	NÃO INFORMADO	7,78	SEM DADOS	AGESPISA	
AROAZES	POÇO 2	EBARA BHS 512-6 10 HP	NOVO AROAZES	SEM DADOS	NÃO INFORMADO	7,22	SEM DADOS	AGESPISA	
AROAZES	POÇO ALTO DA CRUZ	SEM DADOS	AV. OSORIO DO VALE	ATIVO	BOA	SEM DADOS	SEM DADOS	INFO REQUEST	
AROAZES	POÇO AZUL DA SERRA	SEM DADOS	RUA RAIMUNDO REBERISTA	ATIVO	BOA	SEM DADOS	SEM DADOS	INFO REQUEST	
AROAZES	POÇO PIÇARREIRA 1	SEM DADOS	RUA CHICO DE SENA, PIÇARREIRA	ATIVO	BOA	SEM DADOS	SEM DADOS	INFO REQUEST	
AROAZES	POÇO PIÇARREIRA 2	SEM DADOS	RUA FLORINDA RODRIGUES, PIÇARREIRA	ATIVO	MODERADA	SEM DADOS	SEM DADOS	INFO REQUEST	EM OPERAÇÃO PARCIAL (NECESSITA ALGUM EQUIPAMENTO PARA OPERAÇÃO PLENA)
AROAZES	POÇO LAVANDERIA	SEM DADOS	RUA JOAO DA SILVA, NOVO AROAZES	ATIVO	BOA	SEM DADOS	SEM DADOS	INFO REQUEST	
AROAZES	POÇO DO ESTÁDIO	SEM DADOS	RUA ISAIS PEREIRA, NOVO AROAZES	ATIVO	BOA	SEM DADOS	SEM DADOS	INFO REQUEST	

MUNICÍPIO	NOME DO ATIVO	EQUIPAMENTO	ENDEREÇO	SITUAÇÃO	CONDIÇÃO	VAZÃO (L/S)	POTÊNCIA (CV)	FONTE DOS DADOS	OBSERVAÇÕES
AROAZES	POÇO DO CENTRO	SEM DADOS	PRÇA DOS CORREIOS, CENTRO	ATIVO	BOA	SEM DADOS	SEM DADOS	INFO REQUEST	
AROAZES	POÇO DO BARRO	SEM DADOS	AV. MANOEL CHIQUINHA, BARRO I	ATIVO	BOA	SEM DADOS	SEM DADOS	INFO REQUEST	
AROAZES	POÇO DO BREJO I	SEM DADOS	POVOADO BREJO	ATIVO	BOA	SEM DADOS	SEM DADOS	INFO REQUEST	
AROAZES	N° 01	BOMBA	PRAÇA DR. FRANCISCO SOARES, CENTRO	ATIVO	RUIM	6,11	12,50	PMSB	NECESSIDADE DE ADEQUAÇÕES NAS ESTRUTURAS (ALVENARIA, HIDRÁULICA, ELÉTRICA)
AROAZES	N° 01	SEM DADOS	RUA PROJETADA 4, BAIRRO PIÇARREIRA	INATIVO	NÃO INFORMADO	SEM DADOS	SEM DADOS	PMSB	
AROAZES	N° 02	SEM DADOS	RUA PROJETADA 4, BAIRRO PIÇARREIRA	INATIVO	NÃO INFORMADO	SEM DADOS	SEM DADOS	PMSB	
AROAZES	N° 02	BOMBA	RUA APREGIO PEREIRA DA SILVA, N° 501, BAIRRO NOVO AROAZES	ATIVO	RUIM	5,56	12,00	PMSB	NECESSIDADE DE ADEQUAÇÕES NAS ESTRUTURAS (ALVENARIA, HIDRÁULICA, ELÉTRICA)
AROAZES	SEM DADOS	SEM DADOS	RUA APREGIO PEREIRA DA SILVA, N° 501, BAIRRO NOVO AROAZES	INATIVO	NÃO INFORMADO	SEM DADOS	SEM DADOS	PMSB	
AROAZES	SEM DADOS	BOMBA	REGIÃO CENTRAL	ATIVO	MODERADA	SEM DADOS	SEM DADOS	PMSB	ÁREA DO POÇO ESTÁ CERCADA EM ÁREA EDIFICADA, MAS NÃO EXISTE SINALIZAÇÃO
AROAZES	SEM DADOS	BOMBA	BAIRRO AZUL DA SERRA	ATIVO	RUIM	SEM DADOS	SEM DADOS	PMSB	NECESSIDADE DE ADEQUAÇÕES NAS ESTRUTURAS (ALVENARIA, HIDRÁULICA, ELÉTRICA)
AROAZES	SEM DADOS	BOMBA	BAIRRO ALTO DA CRUZ	ATIVO	RUIM	SEM DADOS	SEM DADOS	PMSB	NECESSIDADE DE ADEQUAÇÕES NAS ESTRUTURAS (ALVENARIA, HIDRÁULICA, ELÉTRICA)
AROAZES	SEM DADOS	BOMBA	BAIRRO NOVO AZOARES	ATIVO	MODERADA	SEM DADOS	SEM DADOS	PMSB	ÁREA DO POÇO ESTÁ CERCADA EM ÁREA EDIFICADA, MAS NÃO EXISTE SINALIZAÇÃO
AROAZES	SEM DADOS	BOMBA	MATADOURO MUNICIPAL	ATIVO	RUIM	SEM DADOS	SEM DADOS	PMSB	NECESSIDADE DE ADEQUAÇÕES NAS ESTRUTURAS (ALVENARIA, HIDRÁULICA, ELÉTRICA)

MUNICÍPIO	NOME DO ATIVO	EQUIPAMENTO	ENDEREÇO	SITUAÇÃO	CONDIÇÃO	VAZÃO (L/S)	POTÊNCIA (CV)	FONTE DOS DADOS	OBSERVAÇÕES
BARRA D'ALCÂNTARA	N° 01	BOMBA	RUA RAIMUNDO DOS SANTOS, CENTRO	ATIVO	RUIM	1,94	2,00	PMSB	
BARRA D'ALCÂNTARA	N° 02	BOMBA	AV. FRANCISCO GUEDES DE SOUSA, CENTRO	ATIVO	RUIM	3,33	6,00	PMSB	
BARRA D'ALCÂNTARA	N° 03	BOMBA	RUA FRANCISCO MANOEL DE SOUSA MARTINS, CENTRO	INATIVO	RUIM	SEM DADOS	SEM DADOS	PMSB	
BARRA D'ALCÂNTARA	POÇO 1 INATIVO	SEM DADOS	RUA FRANCISCO MANOEL DE SOUSA MARTINS	INATIVO	NÃO INFORMADO	3,61	SEM DADOS	INFO REQUEST	
BARRA D'ALCÂNTARA	POÇO 2	SEM DADOS	RUA TRAVESSA NOSSA SENHORA DO CARMO	SEM DADOS	NÃO INFORMADO	2,22	SEM DADOS	INFO REQUEST	
BARRA D'ALCÂNTARA	POÇO 3+C13	SEM DADOS	BAIRRO TANQUE	SEM DADOS	NÃO INFORMADO	6,94	SEM DADOS	INFO REQUEST	
BELA VISTA DO PIAUÍ	POÇO	SEM DADOS	SEDE	ATIVO	BOA	SEM DADOS	SEM DADOS	INFO REQUEST	
BELA VISTA DO PIAUÍ	POÇO 2	SEM DADOS	SEDE	ATIVO	BOA	SEM DADOS	SEM DADOS	INFO REQUEST	
BELA VISTA DO PIAUÍ	POÇO 3	SEM DADOS	SEDE	ATIVO	BOA	SEM DADOS	SEM DADOS	INFO REQUEST	
BELA VISTA DO PIAUÍ	POÇO 4	SEM DADOS	SEDE	ATIVO	MODERADA	SEM DADOS	SEM DADOS	INFO REQUEST	EM OPERAÇÃO PARCIAL (NECESSITA ALGUM EQUIPAMENTO PARA OPERAÇÃO PLENA)
BOCAINA	POÇO 01	CONJUNTO MOTOR BOMBA EBARA BHS 511-8, POTÊNCIA 8 HP	RUA SÃO LUIS, BAIRRO BELA VISTA	ATIVO	RUIM	5,56	8,11	AGESPISA	NOS PERÍODOS QUENTES DO ANO (SETEMBRO, OUTUBRO, NOVEMBRO, DEZEMBRO), PARTE DA POPULAÇÃO SOFRE COM FALTA D'ÁGUA.
BOCAINA	POÇO 03	CONJUNTO MOTOR BOMBA EBARA BHS 512-7, POTÊNCIA 12 HP	RUA OSVALDO CRUZ	SEM DADOS	NÃO INFORMADO	6,94	12,17	AGESPISA	
BOCAINA	POÇO 02	SEM DADOS	DESATIVADO	INATIVO	NÃO INFORMADO	SEM DADOS	SEM DADOS	AGESPISA	

MUNICÍPIO	NOME DO ATIVO	EQUIPAMENTO	ENDEREÇO	SITUAÇÃO	CONDIÇÃO	VAZÃO (L/S)	POTÊNCIA (CV)	FONTE DOS DADOS	OBSERVAÇÕES
BONFIM DO PIAUÍ	N° 01	BOMBA	RUA PROJETADA, BAIRRO MÃE RIBEIRA	ATIVO	RUIM	4,17	2,00	PMSB	POÇO ENCONTRA-SE EM LUGAR COM CONTROLE PRECÁRIO DE ACESSO, SEM SINALIZAÇÃO OU IDENTIFICAÇÃO ADEQUADOS. NÃO HÁ ABRIGO DE EQUIPAMENTOS DE FORÇA.
BONFIM DO PIAUÍ	N° 02	BOMBA	LOCALIDADE CASTANHEIRA MATADOURO MUNICIPAL	ATIVO	RUIM	SEM DADOS	SEM DADOS	PMSB	POÇO ENCONTRA-SE EM LUGAR COM CONTROLE PRECÁRIO DE ACESSO, SEM SINALIZAÇÃO OU IDENTIFICAÇÃO ADEQUADOS. NÃO HÁ ABRIGO DE EQUIPAMENTOS DE FORÇA.
CALDEIRÃO GRANDE DO PIAUÍ	CAIXA D'ÁGUA - CHAFARIZ MUNICIPAL	SEM DADOS	RUA AFONSO JOSÉ MODESTO, CENTRO, ZONA URBANA	ATIVO	BOA	2,78	SEM DADOS	INFO REQUEST	
CALDEIRÃO GRANDE DO PIAUÍ	POÇO DO MATADOURO	SEM DADOS	RUA FRANCISCO SEVERIANO MATOS - ANTIGO MATADOURO	ATIVO	BOA	2,22	SEM DADOS	INFO REQUEST	
CAMPINAS DO PIAUÍ	N° 01	DESATIVADO	RUA JOSÉ DE MORAIS REGO	INATIVO	RUIM	SEM DADOS	SEM DADOS	AGESPISA/PMSB	NECESSIDADE DE ADEQUAÇÕES NAS ESTRUTURAS (ALVENARIA, HIDRÁULICA, ELÉTRICA)
CAMPINAS DO PIAUÍ	N° 02	LEÃO R11-15 10HP	RUA JOSÉ DE MORAIS REGO	ATIVO	RUIM	3,33	10,00	AGESPISA/PMSB	NECESSIDADE DE ADEQUAÇÕES NAS ESTRUTURAS (ALVENARIA, HIDRÁULICA, ELÉTRICA)
CAMPINAS DO PIAUÍ	N° 03	SEM DADOS	RUA FRANCISCA DIAS	INATIVO	RUIM	SEM DADOS	SEM DADOS	AGESPISA/PMSB	NECESSIDADE DE ADEQUAÇÕES NAS ESTRUTURAS (ALVENARIA, HIDRÁULICA, ELÉTRICA)
CAMPINAS DO PIAUÍ	N° 04	SEM DADOS	RUA JOSÉ DE MORAIS REGO	INATIVO	RUIM	SEM DADOS	SEM DADOS	AGESPISA/PMSB	NECESSIDADE DE ADEQUAÇÕES NAS ESTRUTURAS (ALVENARIA, HIDRÁULICA, ELÉTRICA)
CAMPINAS DO PIAUÍ	N° 05	EBARA BHS 411-10	PI-242	ATIVO	RUIM	3,33	8,00	AGESPISA/PMSB	NECESSIDADE DE ADEQUAÇÕES NAS ESTRUTURAS (ALVENARIA, HIDRÁULICA, ELÉTRICA)
CAMPINAS DO PIAUÍ	N° 06	EBARA BHS 511-10	PI-242	ATIVO	RUIM	6,67	11,00	AGESPISA/PMSB	NECESSIDADE DE ADEQUAÇÕES NAS ESTRUTURAS (ALVENARIA, HIDRÁULICA, ELÉTRICA)
CAMPINAS DO PIAUÍ	N° 07	EBARA BHS 411-07 3,5HP	RUA ANTÔNIO ALVES	ATIVO	RUIM	1,97	3,00	AGESPISA/PMSB	NECESSIDADE DE ADEQUAÇÕES NAS ESTRUTURAS (ALVENARIA, HIDRÁULICA, ELÉTRICA)
CAMPO ALEGRE DO FIDALGO	N° 01	BOMBA	REGIÃO BAIXA DO ATALHO	ATIVO	RUIM	1,39	2,50	PMSB	NECESSIDADE DE ADEQUAÇÕES NAS ESTRUTURAS (ALVENARIA, HIDRÁULICA, ELÉTRICA)
CAMPO ALEGRE DO FIDALGO	N° 02	BOMBA	RUA JOSÉ FRANCISCO	ATIVO	RUIM	1,11	2,00	PMSB	NECESSIDADE DE ADEQUAÇÕES NAS ESTRUTURAS (ALVENARIA, HIDRÁULICA, ELÉTRICA)
CAMPO ALEGRE DO FIDALGO	N° 03	BOMBA	REGIÃO TANQUE DO GOVERNO	ATIVO	RUIM	1,11	2,00	PMSB	NECESSIDADE DE ADEQUAÇÕES NAS ESTRUTURAS (ALVENARIA, HIDRÁULICA, ELÉTRICA)

MUNICÍPIO	NOME DO ATIVO	EQUIPAMENTO	ENDEREÇO	SITUAÇÃO	CONDIÇÃO	VAZÃO (L/S)	POTÊNCIA (CV)	FONTE DOS DADOS	OBSERVAÇÕES
CAMPO ALEGRE DO FIDALGO	Nº 05	BOMBA	REGIÃO ALTO DA FIGA	ATIVO	RUIM	1,11	2,00	PMSB	NECESSIDADE DE ADEQUAÇÕES NAS ESTRUTURAS (ALVENARIA, HIDRÁULICA, ELÉTRICA)
CAMPO ALEGRE DO FIDALGO	Nº 04	BOMBA	RUA PROJETADA, BAIRRO CENTRO	ATIVO	RUIM	1,11	2,00	PMSB	NECESSIDADE DE ADEQUAÇÕES NAS ESTRUTURAS (ALVENARIA, HIDRÁULICA, ELÉTRICA)
CAMPO ALEGRE DO FIDALGO	Nº 06	BOMBA	REGIÃO BAIXA DO ATALHO - MATADOURO MUNICIPAL	INATIVO	RUIM	SEM DADOS	SEM DADOS	PMSB	NECESSIDADE DE ADEQUAÇÕES NAS ESTRUTURAS (ALVENARIA, HIDRÁULICA, ELÉTRICA)
CAPITÃO GERVÁSIO OLIVEIRA	Nº 01	BOMBA	BAIRRO CENTRO - RUA VITÓRIA	ATIVO	MODERADA	7,22	9,00	PMSB	POÇO DENTRO DE CONSTRUÇÃO COM PORTA TRANCADA, INACESSÍVEL À EQUIPE DE CAMPO, SEM SINALIZAÇÃO ADEQUADA
CAPITÃO GERVÁSIO OLIVEIRA	Nº 02	BOMBA	BAIRRO ALTO BOA VISTA - MARGEM DA BARRAGEM	ATIVO	MODERADA	1,67	2,00	PMSB	POÇO DENTRO DE CONSTRUÇÃO COM PORTA TRANCADA, INACESSÍVEL À EQUIPE DE CAMPO, SEM SINALIZAÇÃO ADEQUADA
CAPITÃO GERVÁSIO OLIVEIRA	Nº 03	BOMBA	BAIRRO CENTRO - RUA ODILON	ATIVO	MODERADA	0,83	1,00	PMSB	POÇO ENCONTRA-SE EM LOCAL FECHADO, COM CONTROLE DE ACESSO A ESTRANHOS E ANIMAIS. NÃO HÁ SINALIZAÇÃO NEM IDENTIFICAÇÃO ADEQUADOS
CAPITÃO GERVÁSIO OLIVEIRA	Nº 04	BOMBA	BAIRRO CENTRO - RUA MODESTO VITOR DE SOUSA (EM FRENTE A PREFEITURA)	ATIVO	MODERADA	0,72	1,50	PMSB	POÇO ENCONTRA-SE EM LOCAL FECHADO, COM CONTROLE DE ACESSO A ESTRANHOS E ANIMAIS. NÃO HÁ SINALIZAÇÃO NEM IDENTIFICAÇÃO ADEQUADOS
CARIDADE DO PIAUÍ	Nº 01	BOMBA	RUA CAPITÃO ZUCA SANTOS	INATIVO	NÃO INFORMADO	SEM DADOS	SEM DADOS	PMSB	
COLÔNIA DO PIAUÍ	Nº 01	BOMBA EBARA	RUA FRANCISCO BARBOSA, BAIRRO CENTRO	ATIVO	RUIM	4,44	7,60	PMSB	NECESSIDADE DE ADEQUAÇÕES NAS ESTRUTURAS (ALVENARIA, HIDRÁULICA, ELÉTRICA)
COLÔNIA DO PIAUÍ	Nº 02	BOMBA EBARA	TRAV. DA AV. SEBASTIÃO TAPETY, BAIRRO CENTRO	ATIVO	RUIM	8,33	7,60	PMSB	NECESSIDADE DE ADEQUAÇÕES NAS ESTRUTURAS (ALVENARIA, HIDRÁULICA, ELÉTRICA)
COLÔNIA DO PIAUÍ	Nº 03	BOMBA EBARA	RUA CAMPO DOS ANJOS, BAIRRO CENTRO	ATIVO	RUIM	5,55	5,00	PMSB	NECESSIDADE DE ADEQUAÇÕES NAS ESTRUTURAS (ALVENARIA, HIDRÁULICA, ELÉTRICA)

MUNICÍPIO	NOME DO ATIVO	EQUIPAMENTO	ENDEREÇO	SITUAÇÃO	CONDIÇÃO	VAZÃO (L/S)	POTÊNCIA (CV)	FONTE DOS DADOS	OBSERVAÇÕES
COLÔNIA DO PIAUÍ	N° 04	BOMBA	AV. DR. JOSÉ GUSMÃO, BAIRRO CENTRO (ATENDE O HOSPITAL)	ATIVO	RUIM	SEM DADOS	SEM DADOS	PMSB	NECESSIDADE DE ADEQUAÇÕES NAS ESTRUTURAS (ALVENARIA, HIDRÁULICA, ELÉTRICA)
COLÔNIA DO PIAUÍ	N° 05	BOMBA	ESTÁDIO TOINHO TAPETY	ATIVO	RUIM	SEM DADOS	SEM DADOS	PMSB	NECESSIDADE DE ADEQUAÇÕES NAS ESTRUTURAS (ALVENARIA, HIDRÁULICA, ELÉTRICA)
COLÔNIA DO PIAUÍ	N° 06	BOMBA	LOCALIZADO NA ÁREA DA UBS	ATIVO	RUIM	SEM DADOS	SEM DADOS	PMSB	NECESSIDADE DE ADEQUAÇÕES NAS ESTRUTURAS (ALVENARIA, HIDRÁULICA, ELÉTRICA)
COLÔNIA DO PIAUÍ	N° 07	BOMBA	PRÓXIMO A PRAÇA EUSTÁQUIO BISPO	INATIVO	MODERADA	SEM DADOS	SEM DADOS	PMSB	POÇO SE ENCONTRA EM LUGAR FECHADO, SEM CONTROLE DE ACESSO, SINALIZAÇÃO OU IDENTIFICAÇÃO ADEQUADOS. SE ENCONTRA DENTRO E UMA CONSTRUÇÃO PRIVADA
CONCEIÇÃO DO CANINDÉ	POÇO 01	CONJUNTO MOTOR BOMBA EBARA BHS 412-9, POTÊNCIA 8HP, VAZÃO 10 M³/H	RUA L 02 S/N	SEM DADOS	NÃO INFORMADO	2,78	8,11	AGESPISA	
CONCEIÇÃO DO CANINDÉ	POÇO 02	CONJUNTO MOTOR BOMBA EBARA BHS 511-8, POTÊNCIA 8 HP, VAZÃO 20 M³/H.	RUA W 03 S/N	SEM DADOS	NÃO INFORMADO	5,56	8,11	AGESPISA	
CONCEIÇÃO DO CANINDÉ	POÇO 03	CONJUNTO MOTOR BOMBA EBARA BHS 511-12, POTÊNCIA 12.5 HP, VAZÃO 15 M³/H.	RUA S 01 S/N	SEM DADOS	NÃO INFORMADO	4,17	12,68	AGESPISA	
CONCEIÇÃO DO CANINDÉ	POÇO 04	CONJUNTO MOTOR BOMBA LEAO R20-7, POTÊNCIA 7 CV, VAZÃO 14 M³/H.	RUA L 02 S/N.	SEM DADOS	NÃO INFORMADO	3,89	7,00	AGESPISA	
DOM EXPEDITO LOPES	POÇO 01	CONJUNTO MOTOR BOMBA	RUA SÃO FRANCISCO	SEM DADOS	NÃO INFORMADO	3,89	12,68	AGESPISA	

MUNICÍPIO	NOME DO ATIVO	EQUIPAMENTO	ENDEREÇO	SITUAÇÃO	CONDIÇÃO	VAZÃO (L/S)	POTÊNCIA (CV)	FONTE DOS DADOS	OBSERVAÇÕES
		EBARA BHS 511-12, POTÊNCIA 12.5 HP, VAZÃO 14 M³/H							
DOM EXPEDITO LOPES	POÇO 02	CONJUNTO MOTOR BOMBA EBARA BHS 412-11, POTÊNCIA 9 HP, VAZÃO 10 M³/H	RUA TIMO LEÃO DE BRITO.	SEM DADOS	NÃO INFORMADO	2,78	9,13	AGESPISA	
DOM EXPEDITO LOPES	POÇO 03	CONJUNTO MOTOR BOMBA EBARA BHS 511-10, POTÊNCIA 10 HP, VAZÃO 14 M³/H	CONJ. COHAB	SEM DADOS	NÃO INFORMADO	3,89	10,14	AGESPISA	
DOM EXPEDITO LOPES	POÇO 03	CONJUNTO MOTOR BOMBA EBARA BHS 511-10, POTÊNCIA 10 HP, VAZÃO 14 M³/H	CONJ. COHAB	SEM DADOS	NÃO INFORMADO	3,89	10,14	AGESPISA	
DOM EXPEDITO LOPES	POÇO 04	CONJUNTO MOTOR BOMBA EBARA BHS 512-10, POTÊNCIA 12 HP, VAZÃO 18 M³/H	RUA ALTO DA PASSAGEM	SEM DADOS	NÃO INFORMADO	5,00	12,17	AGESPISA	
DOM EXPEDITO LOPES	POÇO 05	CONJUNTO MOTOR BOMBA EBARA BHS 511-10, POTÊNCIA 16 HP, VAZÃO 18 M³/H	RUA TRAV. PINHEIRO-B CODÓ	SEM DADOS	NÃO INFORMADO	5,00	16,22	AGESPISA	
ELESBÃO VELOSO	POÇO 1	LEAO R11-20	RUA MOZAR SOARES CAVALCANTE, BAIRRO MATADOURO	ATIVO	MODERADA	1,08	10,00	AGESPISA/PMSB	

MUNICÍPIO	NOME DO ATIVO	EQUIPAMENTO	ENDEREÇO	SITUAÇÃO	CONDIÇÃO	VAZÃO (L/S)	POTÊNCIA (CV)	FONTE DOS DADOS	OBSERVAÇÕES
ELESBÃO VELOSO	POÇO 2	EBARA BHS 516-12	RUA DEOCLIDES ALVES MONTEIRO, BAIRRO MATIAS	ATIVO	MODERADA	2,70	30,00	AGESPISA/PMSB	
ELESBÃO VELOSO	POÇO 3	EBARA BHS 813-6E	RUA RAIMUNDO FLOR, BAIRRO MATIAS	ATIVO	MODERADA	6,17	90,00	AGESPISA/PMSB	
ELESBÃO VELOSO	POÇO 4	EBARA 412-14	MATADOURO MUNICIPAL	ATIVO	RUIM	0,27	1,00	AGESPISA/PMSB	
FARTURA DO PIAUÍ	Nº 01	BOMBA	AV. JOSÉ DIAS SOARES, S/N - POÇO DO ANGICO 01	ATIVO	RUIM	0,55	2,00	PMSB	NECESSIDADE DE ADEQUAÇÕES NAS ESTRUTURAS (ALVENARIA, HIDRÁULICA, ELÉTRICA)
FARTURA DO PIAUÍ	Nº 02	BOMBA	RUA MIGUELINO BRAGA, S/N - POÇO DA IGREJA	ATIVO	RUIM	4,16	2,00	PMSB	NECESSIDADE DE ADEQUAÇÕES NAS ESTRUTURAS (ALVENARIA, HIDRÁULICA, ELÉTRICA)
FARTURA DO PIAUÍ	Nº 03	BOMBA	RUA JOSÉ DIAS SOARES, S/N - POÇO DA UBS	ATIVO	RUIM	0,27	2,00	PMSB	NECESSIDADE DE ADEQUAÇÕES NAS ESTRUTURAS (ALVENARIA, HIDRÁULICA, ELÉTRICA)
FARTURA DO PIAUÍ	Nº 04	BOMBA	SEM ENDEREÇO DEFINIDO - POÇO DO MUDO	ATIVO	RUIM	0,83	6,00	PMSB	NECESSIDADE DE ADEQUAÇÕES NAS ESTRUTURAS (ALVENARIA, HIDRÁULICA, ELÉTRICA)
FARTURA DO PIAUÍ	Nº 05	BOMBA	AV. JOSÉ DIAS SOARES, S/N - POÇO DO ANGICO 02	INATIVO	RUIM	SEM DADOS	2,00	PMSB	NECESSIDADE DE ADEQUAÇÕES NAS ESTRUTURAS (ALVENARIA, HIDRÁULICA, ELÉTRICA)
FARTURA DO PIAUÍ	Nº 06	BOMBA	SEM ENDEREÇO DEFINIDO - POÇO DA QUADRA	INATIVO	RUIM	0,27	2,00	PMSB	NECESSIDADE DE ADEQUAÇÕES NAS ESTRUTURAS (ALVENARIA, HIDRÁULICA, ELÉTRICA)
FARTURA DO PIAUÍ	Nº 07	BOMBA	SEM ENDEREÇO DEFINIDO - POÇO DO MERCADO	INATIVO	RUIM	0,27	2,00	PMSB	NECESSIDADE DE ADEQUAÇÕES NAS ESTRUTURAS (ALVENARIA, HIDRÁULICA, ELÉTRICA)
FARTURA DO PIAUÍ	Nº 08	BOMBA	SEM ENDEREÇO DEFINIDO - POÇO DO CAMPINHO	INATIVO	RUIM	0,55	SEM DADOS	PMSB	NECESSIDADE DE ADEQUAÇÕES NAS ESTRUTURAS (ALVENARIA, HIDRÁULICA, ELÉTRICA)

MUNICÍPIO	NOME DO ATIVO	EQUIPAMENTO	ENDEREÇO	SITUAÇÃO	CONDIÇÃO	VAZÃO (L/S)	POTÊNCIA (CV)	FONTE DOS DADOS	OBSERVAÇÕES
FLORESTA DO PI	POÇO	SEM DADOS	BAIRRO ALTO ALEGRE	ATIVO	BOA	SEM DADOS	SEM DADOS	INFO REQUEST	
FLORESTA DO PI	POÇO	SEM DADOS	RUA PROJETADA	ATIVO	BOA	5,56	SEM DADOS	INFO REQUEST	
FLORESTA DO PI	POÇO 01	SEM DADOS	ZONA URBANA	ATIVO	BOA	SEM DADOS	SEM DADOS	INFO REQUEST	
FLORESTA DO PI	POÇO 02	SEM DADOS	ZONA URBANA	ATIVO	BOA	SEM DADOS	SEM DADOS	INFO REQUEST	
FLORESTA DO PI	POÇO 03	SEM DADOS	ZONA URBANA	ATIVO	BOA	SEM DADOS	SEM DADOS	INFO REQUEST	
FLORESTA DO PI	POÇO 04	SEM DADOS	ZONA URBANA	ATIVO	BOA	SEM DADOS	SEM DADOS	INFO REQUEST	
FRANCINÓPOLIS	POÇO 3	LEAO R7-19	RUA GUIHERME XAVIER N2 600	SEM DADOS	NÃO INFORMADO	0,39	8,00	AGESPISA	
FRANCINÓPOLIS	POÇO 5	EBARA BHS 412-7	BAIRRO CHAPADA DO BREJO	SEM DADOS	NÃO INFORMADO	0,62	5,50	AGESPISA	
FRANCISCO MACEDO	P1 - POÇO DA SEDE	SEM DADOS	AV MARIA DE CARVALHO ALENCAR	ATIVO	BOA	2,30	SEM DADOS	INFO REQUEST	EM OPERAÇÃO PLENA
FRANCISCO MACEDO	P2 - POÇO BAIRRO CAMPINA	SEM DADOS	COHAB - BAIRRO CAMPINA	ATIVO	BOA	1,11	SEM DADOS	INFO REQUEST	EM OPERAÇÃO PLENA
FRANCISCO MACEDO	P46 - POÇO JOÃO DO BECO	SEM DADOS	LOC. SACO GRANDE	ATIVO	BOA	0,42	SEM DADOS	INFO REQUEST	EM OPERAÇÃO PLENA
FRANCISCO SANTOS	N° 01	BOMBA	AV. SÃO JOSÉ, CENTRO	ATIVO	RUIM	2,78	8,00	PMSB	VERIFICA-SE NECESSIDADE DE ADEQUAÇÃO DAS ESTRUTURAS DA CASA DE FORÇA
FRANCISCO SANTOS	N° 02	BOMBA	AV. FRANCISCO EDIVALDO S/N°, BAIRRO ALTO CECILIO	ATIVO	RUIM	1,39	4,00	PMSB	VERIFICA-SE NECESSIDADE DE ADEQUAÇÃO DAS ESTRUTURAS DA CASA DE FORÇA
FRANCISCO SANTOS	N° 03	BOMBA	RUA OSTERNE DE BARROS S/N°, CENTRO	ATIVO	RUIM	2,22	5,50	PMSB	VERIFICA-SE NECESSIDADE DE ADEQUAÇÃO DAS ESTRUTURAS DA CASA DE FORÇA
FRANCISCO SANTOS	N° 04	BOMBA	RUA OSTERNE DE BARROS S/N°, CENTRO	ATIVO	RUIM	1,39	5,00	PMSB	VERIFICA-SE NECESSIDADE DE ADEQUAÇÃO DAS ESTRUTURAS DA CASA DE FORÇA

MUNICÍPIO	NOME DO ATIVO	EQUIPAMENTO	ENDEREÇO	SITUAÇÃO	CONDIÇÃO	VAZÃO (L/S)	POTÊNCIA (CV)	FONTE DOS DADOS	OBSERVAÇÕES
FRANCISCO SANTOS	N° 05	BOMBA	RUA OSTERNE DE BARROS S/N°, CENTRO	ATIVO	RUIM	1,39	6,50	PMSB	VERIFICA-SE NECESSIDADE DE ADEQUAÇÃO DAS ESTRUTURAS DA CASA DE FORÇA
FRANCISCO SANTOS	N° 06	BOMBA	BAIRRO TRIZIDELA	ATIVO	RUIM	SEM DADOS	SEM DADOS	PMSB	VERIFICA-SE NECESSIDADE DE ADEQUAÇÃO DAS ESTRUTURAS DA CASA DE FORÇA
FRONTEIRAS	N° 01	BOMBA	RUA FRANCISCO A. DE SOUSA PEREIRA, BAIRRO COHAB	ATIVO	RUIM	SEM DADOS	SEM DADOS	PMSB	POÇO EM LUGAR ABERTO, SEM CONTROLE DE ACESSO A ESTRANHOS OU ANIMAIS, SEM SINALIZAÇÃO OU IDENTIFICAÇÃO ADEQUADOS. NÃO HÁ CASA DE FORÇA IMPLANTADA
FRONTEIRAS	N° 02	BOMBA	RUA JOSE R. DE SOUSA, BAIRRO SALQUIM	ATIVO	RUIM	SEM DADOS	SEM DADOS	PMSB	POÇO EM LUGAR ABERTO, SEM CONTROLE DE ACESSO A ESTRANHOS OU ANIMAIS, SEM SINALIZAÇÃO OU IDENTIFICAÇÃO ADEQUADOS. NÃO HÁ CASA DE FORÇA IMPLANTADA
FRONTEIRAS	N° 03	BOMBA	RUA PROJETADA XI, BAIRRO MULTIRÃO	ATIVO	RUIM	SEM DADOS	SEM DADOS	PMSB	POÇO EM LUGAR ABERTO, SEM CONTROLE DE ACESSO A ESTRANHOS OU ANIMAIS, SEM SINALIZAÇÃO OU IDENTIFICAÇÃO ADEQUADOS. NÃO HÁ CASA DE FORÇA IMPLANTADA
FRONTEIRAS	N° 04	BOMBA	RUA FRANCISCO DE SOUSA PEREIRA (UBS), BAIRRO BELA VISTA	ATIVO	RUIM	SEM DADOS	SEM DADOS	PMSB	POÇO EM LUGAR ABERTO, SEM CONTROLE DE ACESSO A ESTRANHOS OU ANIMAIS, SEM SINALIZAÇÃO OU IDENTIFICAÇÃO ADEQUADOS. NÃO HÁ CASA DE FORÇA IMPLANTADA
GEMINIANO	N° 01	BOMBA	RUA FRANCISCO BORGES DE MOURA	ATIVO	RUIM	5,55	SEM DADOS	PMSB	NECESSIDADE DE ADEQUAÇÕES NAS ESTRUTURAS (ALVENARIA, HIDRÁULICA, ELÉTRICA)
GEMINIANO	N° 02	BOMBA	AVENIDA BRASIL	ATIVO	RUIM	3,33	SEM DADOS	PMSB	NECESSIDADE DE ADEQUAÇÕES NAS ESTRUTURAS (ALVENARIA, HIDRÁULICA, ELÉTRICA)
GEMINIANO	N° 03	BOMBA	REGIÃO CENTRAL DA SEDE DO MUNICÍPIO	ATIVO	RUIM	2,77	SEM DADOS	PMSB	NECESSIDADE DE ADEQUAÇÕES NAS ESTRUTURAS (ALVENARIA, HIDRÁULICA, ELÉTRICA)
GUARIBAS	N° 02	BOMBA	POVOADO BARREIROS	ATIVO	RUIM	SEM DADOS	SEM DADOS	PMSB	NECESSIDADE DE ADEQUAÇÕES NAS ESTRUTURAS (ALVENARIA, HIDRÁULICA, ELÉTRICA)
GUARIBAS	N° 03	BOMBA	POVOADO BOA VISTA	INATIVO	RUIM	SEM DADOS	SEM DADOS	PMSB	NECESSIDADE DE ADEQUAÇÕES NAS ESTRUTURAS (ALVENARIA, HIDRÁULICA, ELÉTRICA)
INHUMA	POÇO 1	EBARA BHS 517-10 35HP	BR 316	SEM DADOS	NÃO INFORMADO	2,31	SEM DADOS	AGESPISA	

MUNICÍPIO	NOME DO ATIVO	EQUIPAMENTO	ENDEREÇO	SITUAÇÃO	CONDIÇÃO	VAZÃO (L/S)	POTÊNCIA (CV)	FONTE DOS DADOS	OBSERVAÇÕES
INHUMA	POÇO 2	LEÃO S40 15 37,5 HP	R. JOÃO LUIS FERREIRA	SEM DADOS	NÃO INFORMADO	3,47	SEM DADOS	AGESPISA	
IPIRANGA DO PIAUÍ	POÇO 1	LEÃO R20 08 08 HP	R. 13 DE MAIO	SEM DADOS	NÃO INFORMADO	1,54	SEM DADOS	AGESPISA	
IPIRANGA DO PIAUÍ	POÇO 2	EBARA BHS 511-07 08HP	R. SETE DE DEZEMBRO	SEM DADOS	NÃO INFORMADO	SEM DADOS	SEM DADOS	AGESPISA	
IPIRANGA DO PIAUÍ	POÇO 3	EBARA BHS 511-13 15HP	RUA ANTONIO NAN BOA VISTA	SEM DADOS	NÃO INFORMADO	1,70	SEM DADOS	AGESPISA	
IPIRANGA DO PIAUÍ	POÇO 4	SEM DADOS	DESATIVADO	INATIVO	NÃO INFORMADO	SEM DADOS	SEM DADOS	AGESPISA	
IPIRANGA DO PIAUÍ	POÇO 5	SEM DADOS	DESATIVADO	INATIVO	NÃO INFORMADO	SEM DADOS	SEM DADOS	AGESPISA	
IPIRANGA DO PIAUÍ	POÇO 6	SEM DADOS	DESATIVADO	INATIVO	NÃO INFORMADO	SEM DADOS	SEM DADOS	AGESPISA	
IPIRANGA DO PIAUÍ	POÇO 7	EBARA BHS 511-08 HP	RUA 17 DE DEZ. STA CATARINA	SEM DADOS	NÃO INFORMADO	1,54	SEM DADOS	AGESPISA	
IPIRANGA DO PIAUÍ	POÇO 8	EBARA BHS 511-8 08HP	R. ANTONIO ARAÚJO SANTA CATARINA	SEM DADOS	NÃO INFORMADO	1,54	SEM DADOS	AGESPISA	
IPIRANGA DO PIAUÍ	POÇO 9	EBARA BHS 511-10 11HP	RUA SETE DE SETEMBRO CIDADE NOVA	SEM DADOS	NÃO INFORMADO	1,54	SEM DADOS	AGESPISA	
IPIRANGA DO PIAUÍ	POÇO 01 ZONA URBANA (IPIRANGA-PI)	SEM DADOS	LAVANDERIA	ATIVO	BOA	5,67	SEM DADOS	INFO REQUEST	EM OPERAÇÃO PLENA
IPIRANGA DO PIAUÍ	POÇO 02 ZONA URBANA (IPIRANGA-PI)	SEM DADOS	COHAB	ATIVO	BOA	5,67	SEM DADOS	INFO REQUEST	EM OPERAÇÃO PLENA
IPIRANGA DO PIAUÍ	POÇO 03 ZONA URBANA (IPIRANGA-PI)	SEM DADOS	SANTA CATARINA	ATIVO	BOA	5,67	SEM DADOS	INFO REQUEST	EM OPERAÇÃO PLENA

MUNICÍPIO	NOME DO ATIVO	EQUIPAMENTO	ENDEREÇO	SITUAÇÃO	CONDIÇÃO	VAZÃO (L/S)	POTÊNCIA (CV)	FONTE DOS DADOS	OBSERVAÇÕES
IPIRANGA DO PIAUÍ	POÇO 04 ZONA URBANA (IPIRANGA-PI)	SEM DADOS	VIVEIRO	ATIVO	BOA	5,67	SEM DADOS	INFO REQUEST	EM OPERAÇÃO PLENA
IPIRANGA DO PIAUÍ	POÇO 05 ZONA URBANA (IPIRANGA-PI)	SEM DADOS	BROCÕES	INATIVO	NÃO INFORMADO	SEM DADOS	SEM DADOS	INFO REQUEST	DESATIVADO (ATIVAÇÃO NECESSÁRIA PARA O FUNCIONAMENTO INTEGRAL DO SISTEMA)
IPIRANGA DO PIAUÍ	POÇO 06 ZONA URBANA (IPIRANGA-PI)	SEM DADOS	ESTÁDIO MUNICIPAL	ATIVO	BOA	5,67	SEM DADOS	INFO REQUEST	EM OPERAÇÃO PLENA
IPIRANGA DO PIAUÍ	POÇO 07 ZONA URBANA (IPIRANGA-PI)	SEM DADOS	CCI	ATIVO	BOA	5,67	SEM DADOS	INFO REQUEST	EM OPERAÇÃO PLENA
ISAÍAS COELHO	POÇO 01	CONJUNTO MOTOR BOMBA EBARA BHS 511-12, POTÊNCIA 12.5 HP, VAZÃO 15 M³/H.	RUA HENRIQUE PINHEIRO S/N.	SEM DADOS	NÃO INFORMADO	1,16	12,68	AGESPISA	
ISAÍAS COELHO	POÇO 02	CONJUNTO MOTOR BOMBA EBARA BHS 512-10, POTÊNCIA 15 HP, VAZÃO 18 M³/H	RUA JOSÉ MANOEL DA ROCHA S/N.	SEM DADOS	NÃO INFORMADO	1,39	15,21	AGESPISA	
ISAÍAS COELHO	POÇO 03	CONJUNTO MOTOR BOMBA EBARA BHS 412-9, POTÊNCIA 8 HP, VAZÃO 8 M³/H.	AV. OTÍLIO MANOEL RODRIGUES	SEM DADOS	NÃO INFORMADO	0,62	8,11	AGESPISA	

MUNICÍPIO	NOME DO ATIVO	EQUIPAMENTO	ENDEREÇO	SITUAÇÃO	CONDIÇÃO	VAZÃO (L/S)	POTÊNCIA (CV)	FONTE DOS DADOS	OBSERVAÇÕES
ITAINÓPOLIS	POÇO 01	CONJUNTO MOTOR BOMBA EBARA BHS 512-8, POTÊNCIA 12.5 HP, VAZÃO 25 M³/H	AV. ÁLVARO RODRIGUES DE ARAUJO	SEM DADOS	NÃO INFORMADO	1,93	12,68	AGESPISA	
ITAINÓPOLIS	POÇO 02	CONJUNTO MOTOR BOMBA EBARA BHS 512-8, POTÊNCIA 12.5 HP, VAZÃO 25 M³/H	AV. TIBÉRIO NUNES	SEM DADOS	NÃO INFORMADO	1,93	12,68	AGESPISA	
ITAINÓPOLIS	POÇO 03	CONJUNTO MOTOR BOMBA EBARA BHS 511-6, POTÊNCIA 6 HP, VAZÃO 15 M³/H.	CONJ. HAB.DEP.FRANCI SCO TRINDADE	SEM DADOS	NÃO INFORMADO	1,16	6,08	AGESPISA	
JACOBINA DO PIAUÍ	POÇO 03	EBARA BHS 412-6	AVE. VEREADOR JOÃO ALMEIDA	SEM DADOS	NÃO INFORMADO	SEM DADOS	SEM DADOS	AGESPISA	
JACOBINA DO PIAUÍ	POÇO 04	4R8-11	RUA POLICARPO DA SILVA	SEM DADOS	NÃO INFORMADO	SEM DADOS	SEM DADOS	AGESPISA	
JACOBINA DO PIAUÍ	Nº 01	BOMBA	RUA SIZENANDO DA SILVA	ATIVO	RUIM	SEM DADOS	SEM DADOS	PMSB	NECESSIDADE DE ADEQUAÇÕES NAS ESTRUTURAS (ALVENARIA, HIDRÁULICA, ELÉTRICA)
JACOBINA DO PIAUÍ	Nº 02	BOMBA	RUA MANOEL CLEMENTINO	INATIVO	NÃO INFORMADO	SEM DADOS	SEM DADOS	PMSB	
JACOBINA DO PIAUÍ	Nº 03	BOMBA	RUA DO ALGODÃO	INATIVO	NÃO INFORMADO	SEM DADOS	SEM DADOS	PMSB	
JACOBINA DO PIAUÍ	Nº 04	BOMBA	AV. SEVERO ROCHA	ATIVO	RUIM	SEM DADOS	SEM DADOS	PMSB	NECESSIDADE DE ADEQUAÇÕES NAS ESTRUTURAS (ALVENARIA, HIDRÁULICA, ELÉTRICA)
JAICÓS	1,00	CONJUNTO MOTOR BOMBA EBARA BHS 411-6, POTÊNCIA 5 HP, VAZÃO 6 M³/H	AV. ENGENHEIRO RIBEIRO GONÇALVES BAIRRO SERRANÓPOLIS	ATIVO	MODERADA	1,67	5.07	AGESPISA/RELATÓRIO	TEM CERCAMENTO. NÃO TEM IDENTIFICAÇÃO.
JAICÓS	3,00	CONJUNTO MOTOR BOMBA	AEROCLUB-VIZINHO AO	ATIVO	MODERADA	2,22	7.10	AGESPISA/RELATÓRIO	TEM CERCAMENTO E IDENTIFICAÇÃO.

MUNICÍPIO	NOME DO ATIVO	EQUIPAMENTO	ENDEREÇO	SITUAÇÃO	CONDIÇÃO	VAZÃO (L/S)	POTÊNCIA (CV)	FONTE DOS DADOS	OBSERVAÇÕES
		EBARA BHS 412-9, POTÊNCIA 7 HP, VAZÃO 8 M³/H	CAMPO DE AVIÃO, BAIRRO SERRANÓPOLIS						
JAICÓS	5,00	CONJUNTO MOTOR BOMBA EBARA BHS 411-6, POTÊNCIA 5 HP, VAZÃO 6 M³/H.	BAIRRO BOM SUCESSO.	ATIVO	BOA	1,67	5.07	AGESPISA/RELATÓRIO	TEM CERCAMENTO E NÃO TEM IDENTIFICAÇÃO
JAICÓS	12,00	CONJUNTO MOTOR BOMBA EBARA BHS 411-9, POTÊNCIA 4.5 HP, VAZÃO 6 M³/H	RUA CONSTÂNCIA CARVALHO, BAIRRO SERRANÓPOLIS.	ATIVO	MODERADA	1,67	4.56	AGESPISA/RELATÓRIO	NÃO TEM CERCAMENTO E IDENTIFICAÇÃO
JAICÓS	13,00	CONJUNTO MOTOR BOMBA EBARA BHS 412-9, POTÊNCIA 7 HP, VAZÃO 8 M³/H.	VIZINHO A QUADRA DE FUTEBOL, BAIRRO SERRANÓPOLIS	ATIVO	BOA	2,22	7.10	AGESPISA/RELATÓRIO	TEM CERCAMENTO E NÃO TEM IDENTIFICAÇÃO
JAICÓS	14,00	CONJUNTO MOTOR BOMBA EBARA BHS 411-9, POTÊNCIA 4.5 HP, VAZÃO 6 M³/H.	RUA CAPITÃO JOSÉ FLORÊNCIO, BAIRRO SERRANÓPOLIS	ATIVO	BOA	1,67	4.56	AGESPISA/RELATÓRIO	TEM CERCAMENTO E NÃO TEM IDENTIFICAÇÃO
JAICÓS	17,00	CONJUNTO MOTOR BOMBA EBARA BHS 517-9, POTÊNCIA 30 HP, VAZÃO 4 M³/H	RUA ARISTIDES MENDES, BAIRRO SERRANÓPOLIS	ATIVO	BOA	1,11	30.42	AGESPISA/RELATÓRIO	TEM CERCAMENTO E NÃO TEM IDENTIFICAÇÃO
JAICÓS	18,00	CONJUNTO MOTOR BOMBA EBARA BHS 517-9, POTÊNCIA 30 HP, VAZÃO 3 M³/H.	POÇO ESTÁDIO Nº 2- BAIRRO SERRANÓPOLIS.	ATIVO	BOA	0,83	30.42	AGESPISA/RELATÓRIO	TEM CERCAMENTO E NÃO TEM IDENTIFICAÇÃO

MUNICÍPIO	NOME DO ATIVO	EQUIPAMENTO	ENDEREÇO	SITUAÇÃO	CONDIÇÃO	VAZÃO (L/S)	POTÊNCIA (CV)	FONTE DOS DADOS	OBSERVAÇÕES
JAICÓS	19,00	CONJUNTO MOTOR BOMBA EBARA BHS 517-9, POTÊNCIA 30 HP, VAZÃO 4 M³/H.	RUA CONSTÂNCIA CARVALHO, BAIRRO SERRANÓPOLIS	ATIVO	BOA	1,11	30.42	AGESPISA/RELATÓRIO	TEM CERCAMENTO E NÃO TEM IDENTIFICAÇÃO
JAICÓS	20,00	CONJUNTO MOTOR BOMBA EBARA BHS 517-9, POTÊNCIA 30 HP, VAZÃO 5 M³/H.	BAIRRO JOÃO MELE	ATIVO	MODERADA	1,39	30.42	AGESPISA/RELATÓRIO	TEM CERCAMENTO E NÃO TEM IDENTIFICAÇÃO
JAICÓS	21,00	SEM DADOS	BR 407-VIZINHO AO PARQUE VAQUEJADA	INATIVO	MODERADA	SEM DADOS	SEM DADOS	AGESPISA/RELATÓRIO	SEM EQUIPAMENTO.
JAICÓS	22,00	SEM DADOS	BR 407-VIZINHO AO PARQUE VAQUEJADA	INATIVO	MODERADA	SEM DADOS	SEM DADOS	AGESPISA/RELATÓRIO	SEM EQUIPAMENTO.
JAICÓS	1,00	SEM DADOS	RUA ARISTIDES MENDES, BAIRRO SERRANÓPOLIS	ATIVO	NÃO INFORMADO	SEM DADOS	SEM DADOS	AGESPISA/RELATÓRIO	TEM CERCAMENTO E NÃO TEM IDENTIFICAÇÃO
JOÃO COSTA	SEDE 01	SEM DADOS	SEDE	ATIVO	NÃO INFORMADO	0,06	SEM DADOS	INFO REQUEST	EM OPERAÇÃO PLENA
JOÃO COSTA	SEDE02	SEM DADOS	SEDE	ATIVO	NÃO INFORMADO	0,04	SEM DADOS	INFO REQUEST	EM OPERAÇÃO PLENA
LAGOA DO BARRO DO PIAUÍ	Nº 01	BOMBA	RUA AGENOR OLIVEIRA AMORIM, BAIRRO BETEL	ATIVO	RUIM	0,33	1,00	PMSB	NECESSIDADE DE ADEQUAÇÕES NAS ESTRUTURAS (ALVENARIA, HIDRÁULICA, ELÉTRICA)
LAGOA DO BARRO DO PIAUÍ	Nº 02	BOMBA	PRÓXIMO A PI - 459	ATIVO	RUIM	SEM DADOS	SEM DADOS	PMSB	NECESSIDADE DE ADEQUAÇÕES NAS ESTRUTURAS (ALVENARIA, HIDRÁULICA, ELÉTRICA)
LAGOA DO BARRO DO PIAUÍ	Nº 03	BOMBA	BAIRRO ALTO VISTOSO	ATIVO	RUIM	SEM DADOS	2,00	PMSB	NECESSIDADE DE ADEQUAÇÕES NAS ESTRUTURAS (ALVENARIA, HIDRÁULICA, ELÉTRICA)
LAGOA DO BARRO DO PIAUÍ	Nº 04	BOMBA	ROÇA MARIA GERMÂNIO	ATIVO	RUIM	SEM DADOS	3,00	PMSB	NECESSIDADE DE ADEQUAÇÕES NAS ESTRUTURAS (ALVENARIA, HIDRÁULICA, ELÉTRICA)

MUNICÍPIO	NOME DO ATIVO	EQUIPAMENTO	ENDEREÇO	SITUAÇÃO	CONDIÇÃO	VAZÃO (L/S)	POTÊNCIA (CV)	FONTE DOS DADOS	OBSERVAÇÕES
MARCOLÂNDIA	CISTERNA	SEM DADOS	RUA JURACY JOSÉ DAMACENO, BAIRRO COHAB	ATIVO	NÃO INFORMADO	SEM DADOS	SEM DADOS	PMSB	
MARCOLÂNDIA	CISTERNA	SEM DADOS	RUA PROJETADA B, BAIRRO NOVO MILÊNIO	ATIVO	NÃO INFORMADO	SEM DADOS	SEM DADOS	PMSB	
MONSENHOR HIPÓLITO	POÇO 01	MARCA/MODELO BOMBA EBARA 4 BPS10-15 5,5 POTÊNCIA (HP) VAZÃO (M³) 8	SACO DA ROCHA	SEM DADOS	NÃO INFORMADO	0,62	5,58	AGESPISA	
MONSENHOR HIPÓLITO	POÇO 02	MARCA/MODELO BOMBA EBARA 412-9, POTÊNCIA (HP) 7 VAZÃO (M³) 8	SACO DA ROCHA	SEM DADOS	NÃO INFORMADO	0,62	7,10	AGESPISA	
MONSENHOR HIPÓLITO	POÇO 03	MODELO BOMBA EBARA 412-11, POTÊNCIA (HP) 8 VAZÃO (M³) 10	SACO DA ROCHA	SEM DADOS	NÃO INFORMADO	0,77	8,11	AGESPISA	
MONSENHOR HIPÓLITO	POÇO 04	MARCA/MODELO BOMBA LEÃO R,11-8 POTÊNCIA (HP) 8 VAZÃO (M³) 10	AV. MANOEL BEZERRA	SEM DADOS	NÃO INFORMADO	0,77	8,11	AGESPISA	
MONSENHOR HIPÓLITO	POÇO 05	MARCA/MODELO BOMBA EBARA 4 BPS, POTÊNCIA (HP) 5 VAZÃO (M³) 3	TRAV. JOAQUIM RUFINO	SEM DADOS	NÃO INFORMADO	0,23	5,07	AGESPISA	
MONSENHOR HIPÓLITO	POÇO 06	MARCA/MODELO BOMBA EBARA 4BPS 10-13, POTÊNCIA	BAIRRO CARCARÁ	SEM DADOS	NÃO INFORMADO	0,46	5,07	AGESPISA	

MUNICÍPIO	NOME DO ATIVO	EQUIPAMENTO	ENDEREÇO	SITUAÇÃO	CONDIÇÃO	VAZÃO (L/S)	POTÊNCIA (CV)	FONTE DOS DADOS	OBSERVAÇÕES
		(HP) 5 VAZÃO (M³) 6							
MONSENHOR HIPÓLITO	POÇO 07	DESATIVADO	RUA INÁCIO GOMES	INATIVO	NÃO INFORMADO	SEM DADOS	SEM DADOS	AGESPISA	
MONSENHOR HIPÓLITO	POÇO 08	MARCA/MODEL O EBARA 545-3-E-3621 POTÊNCIA (HP) 5 VAZÃO (M³) 4	AV. ANTONIO M. DE CARVALHO	SEM DADOS	NÃO INFORMADO	0,31	5,07	AGESPISA	
MONSENHOR HIPÓLITO	POÇO 09	MARCA/MODEL O EBARA 4 BPS 9I-24 POTÊNCIA (HP) 5 VAZÃO (M³) 6	RUA AMÁLIA GOMES	SEM DADOS	NÃO INFORMADO	0,46	5,07	AGESPISA	
MONSENHOR HIPÓLITO	POÇO 10	MARCA/MODEL O BOMBA EBARA 4 BPS 5I-1924 POTÊNCIA (HP) 4 VAZÃO (M³) 5	CAIXA DAGUA	SEM DADOS	NÃO INFORMADO	0,39	4,06	AGESPISA	
MONSENHOR HIPÓLITO	POÇO 01 - ZONA URBANA	SEM DADOS	BAIRRO SACO DA ROÇA 10	ATIVO	BOA	0,56	SEM DADOS	INFO REQUEST	EM OPERAÇÃO PLENA
MONSENHOR HIPÓLITO	POÇO 02 - ZONA URBANA	SEM DADOS	BAIRRO SACO DA ROÇA 02	ATIVO	BOA	2,22	SEM DADOS	INFO REQUEST	EM OPERAÇÃO PLENA
MONSENHOR HIPÓLITO	POÇO 03 - ZONA URBANA	SEM DADOS	BAIRRO SACO DA ROÇA 03	ATIVO	BOA	0,56	SEM DADOS	INFO REQUEST	EM OPERAÇÃO PLENA
MONSENHOR HIPÓLITO	POÇO 04 - ZONA URBANA	SEM DADOS	AV. MANOEL BEZERRA	ATIVO	BOA	0,83	SEM DADOS	INFO REQUEST	EM OPERAÇÃO PLENA
MONSENHOR HIPÓLITO	POÇO 05 - ZONA URBANA	SEM DADOS	TRAVESSA JOAQUIM RUFINO	ATIVO	BOA	0,83	SEM DADOS	INFO REQUEST	EM OPERAÇÃO PLENA
MONSENHOR HIPÓLITO	POÇO 06 - ZONA URBANA	SEM DADOS	BAIRRO CARCARÁ	ATIVO	BOA	1,11	SEM DADOS	INFO REQUEST	EM OPERAÇÃO PLENA

MUNICÍPIO	NOME DO ATIVO	EQUIPAMENTO	ENDEREÇO	SITUAÇÃO	CONDIÇÃO	VAZÃO (L/S)	POTÊNCIA (CV)	FONTE DOS DADOS	OBSERVAÇÕES
MONSENHOR HIPÓLITO	POÇO 07 - ZONA URBANA	SEM DADOS	RUA INÁCIO GOMES	INATIVO	NÃO INFORMADO	0,83	SEM DADOS	INFO REQUEST	DESATIVADO (ATIVAÇÃO NECESSÁRIA PARA O FUNCIONAMENTO INTEGRAL DO SISTEMA)
MONSENHOR HIPÓLITO	POÇO 08 - ZONA URBANA	SEM DADOS	RUA ANTÔNIO MANOEL DE CARVALHO	ATIVO	BOA	1,11	SEM DADOS	INFO REQUEST	EM OPERAÇÃO PLENA
MONSENHOR HIPÓLITO	POÇO 09 - ZONA URBANA	SEM DADOS	AVENIDA AMÁLIA GOMES DE CARVALHO	ATIVO	BOA	2,50	SEM DADOS	INFO REQUEST	EM OPERAÇÃO PLENA
MONSENHOR HIPÓLITO	POÇO 01 - ZONA URBANA	SEM DADOS	BAIRRO SACO DA ROÇA 10	ATIVO	BOA	0,56	SEM DADOS	INFO REQUEST	EM OPERAÇÃO PLENA
MONSENHOR HIPÓLITO	POÇO 02 - ZONA URBANA	SEM DADOS	BAIRRO SACO DA ROÇA 02	ATIVO	BOA	2,22	SEM DADOS	INFO REQUEST	EM OPERAÇÃO PLENA
MONSENHOR HIPÓLITO	POÇO 03 - ZONA URBANA	SEM DADOS	BAIRRO SACO DA ROÇA 03	ATIVO	BOA	0,56	SEM DADOS	INFO REQUEST	EM OPERAÇÃO PLENA
MONSENHOR HIPÓLITO	POÇO 04 - ZONA URBANA	SEM DADOS	AV. MANOEL BEZERRA	ATIVO	BOA	0,83	SEM DADOS	INFO REQUEST	EM OPERAÇÃO PLENA
MONSENHOR HIPÓLITO	POÇO 05 - ZONA URBANA	SEM DADOS	TRAVESSA JOAQUIM RUFINO	ATIVO	BOA	0,83	SEM DADOS	INFO REQUEST	EM OPERAÇÃO PLENA
MONSENHOR HIPÓLITO	POÇO 06 - ZONA URBANA	SEM DADOS	BAIRRO CARCARÁ	ATIVO	BOA	1,11	SEM DADOS	INFO REQUEST	EM OPERAÇÃO PLENA
MONSENHOR HIPÓLITO	POÇO 07 - ZONA URBANA	SEM DADOS	RUA INÁCIO GOMES	INATIVO	NÃO INFORMADO	0,83	SEM DADOS	INFO REQUEST	DESATIVADO (ATIVAÇÃO NECESSÁRIA PARA O FUNCIONAMENTO INTEGRAL DO SISTEMA)
MONSENHOR HIPÓLITO	POÇO 08 - ZONA URBANA	SEM DADOS	RUA ANTÔNIO MANOEL DE CARVALHO	ATIVO	BOA	1,11	SEM DADOS	INFO REQUEST	EM OPERAÇÃO PLENA
MONSENHOR HIPÓLITO	POÇO 09 - ZONA URBANA	SEM DADOS	AVENIDA AMÁLIA GOMES DE CARVALHO	ATIVO	BOA	2,50	SEM DADOS	INFO REQUEST	EM OPERAÇÃO PLENA

MUNICÍPIO	NOME DO ATIVO	EQUIPAMENTO	ENDEREÇO	SITUAÇÃO	CONDIÇÃO	VAZÃO (L/S)	POTÊNCIA (CV)	FONTE DOS DADOS	OBSERVAÇÕES
NOVO ORIENTE DO PIAUÍ	POÇO 1	EBARA BHS 512-10 15 HP	R. SÃO JOSÉ S/N	SEM DADOS	NÃO INFORMADO	2,01	SEM DADOS	AGESPISA	
NOVO ORIENTE DO PIAUÍ	POÇO 2	EBARA BHS 511-7 8HP	R. RUI BARBOSA S/N	SEM DADOS	NÃO INFORMADO	0,93	SEM DADOS	AGESPISA	
NOVO ORIENTE DO PIAUÍ	POÇO 3	LEÃO R 11-14 9 HP	R. 15 DE NOVEMBRO S/N	SEM DADOS	NÃO INFORMADO	1,08	SEM DADOS	AGESPISA	
NOVO ORIENTE DO PIAUÍ	POÇO 4	EBARA BHS 412-10 8HP	BAIRRO GIL MARQUES	SEM DADOS	NÃO INFORMADO	0,77	SEM DADOS	AGESPISA	
NOVO ORIENTE DO PIAUÍ	N° 01	BOMBA	RUA SÃO JOSÉ	ATIVO	RUIM	4,16	12,50	PMSB	NECESSIDADE DE ADEQUAÇÕES NAS ESTRUTURAS (ALVENARIA, HIDRÁULICA, ELÉTRICA)
NOVO ORIENTE DO PIAUÍ	N° 02	BOMBA	RUA RUI BARBOSA	ATIVO	RUIM	2,77	10,00	PMSB	NECESSIDADE DE ADEQUAÇÕES NAS ESTRUTURAS (ALVENARIA, HIDRÁULICA, ELÉTRICA)
NOVO ORIENTE DO PIAUÍ	N° 03	BOMBA	RUA 15 DE NOVEMBRO	ATIVO	RUIM	4,16	12,50	PMSB	NECESSIDADE DE ADEQUAÇÕES NAS ESTRUTURAS (ALVENARIA, HIDRÁULICA, ELÉTRICA)
NOVO ORIENTE DO PIAUÍ	N° 04	BOMBA	AV. JOÃO RUFINO	ATIVO	RUIM	SEM DADOS	10,00	PMSB	NECESSIDADE DE ADEQUAÇÕES NAS ESTRUTURAS (ALVENARIA, HIDRÁULICA, ELÉTRICA)
NOVO ORIENTE DO PIAUÍ	N° 05	BOMBA	AV. JOÃO RUFINO, BAIRRO GIL MARQUES	INATIVO	RUIM	SEM DADOS	SEM DADOS	PMSB	NECESSIDADE DE ADEQUAÇÕES NAS ESTRUTURAS (ALVENARIA, HIDRÁULICA, ELÉTRICA)
NOVO ORIENTE DO PIAUÍ	N° 06	BOMBA	AV. SANTO AMARO, BAIRRO ALTO DO CRUZEIRO	INATIVO	RUIM	SEM DADOS	SEM DADOS	PMSB	NECESSIDADE DE ADEQUAÇÕES NAS ESTRUTURAS (ALVENARIA, HIDRÁULICA, ELÉTRICA)
OEIRAS	POÇO URB. 01	SEM DADOS	AV.TOTONHO FREITAS	ATIVO	BOA	6,67	SEM DADOS	INFO REQUEST	
OEIRAS	POÇO URB. 02	SEM DADOS	AV.TOTONHO FREITAS	ATIVO	BOA	5,56	SEM DADOS	INFO REQUEST	
OEIRAS	POÇO URB. 03	SEM DADOS	AV.TOTONHO FREITAS	ATIVO	BOA	13,89	SEM DADOS	INFO REQUEST	
OEIRAS	POÇO URB. 04	SEM DADOS	RUA MAJOR DOCA NUNES	ATIVO	BOA	6,67	SEM DADOS	INFO REQUEST	
OEIRAS	POÇO URB. 05	SEM DADOS	PRAÇA 24 DE JANEIRO	ATIVO	BOA	25,00	SEM DADOS	INFO REQUEST	
OEIRAS	POÇO URB. 06	SEM DADOS	AV.TOTONHO FREITAS	ATIVO	BOA	12,50	SEM DADOS	INFO REQUEST	

MUNICÍPIO	NOME DO ATIVO	EQUIPAMENTO	ENDEREÇO	SITUAÇÃO	CONDIÇÃO	VAZÃO (L/S)	POTÊNCIA (CV)	FONTE DOS DADOS	OBSERVAÇÕES
OEIRAS	POÇO URB. 07	SEM DADOS	ANEL VIÁRIO	ATIVO	BOA	4,44	SEM DADOS	INFO REQUEST	
OEIRAS	POÇO URB. 08	SEM DADOS	AVENIDA TERESINA	ATIVO	BOA	2,22	SEM DADOS	INFO REQUEST	
OEIRAS	POÇO URB. 09	SEM DADOS	ANEL VIÁRIO	ATIVO	BOA	6,94	SEM DADOS	INFO REQUEST	
OEIRAS	POÇO URB. 10	SEM DADOS	RUA ZACARIAS DE GOÉS	ATIVO	BOA	13,89	SEM DADOS	INFO REQUEST	
OEIRAS	POÇO URB. 11	SEM DADOS	RUA PROJETADA UBERABA I	ATIVO	BOA	5,28	SEM DADOS	INFO REQUEST	
OEIRAS	POÇO URB. 12	SEM DADOS	AV. TERESINA - VILA ST TERESA	ATIVO	BOA	4,44	SEM DADOS	INFO REQUEST	
OEIRAS	POÇO URB. 13	SEM DADOS	LAGEIRO DO SAMBA	ATIVO	BOA	10,00	SEM DADOS	INFO REQUEST	
OEIRAS	POÇO URB. 14	SEM DADOS	CONJ. BARROÇÃO	ATIVO	BOA	3,89	SEM DADOS	INFO REQUEST	
OEIRAS	POÇO URB. 15	SEM DADOS	BODELÂNDIA	ATIVO	BOA	6,94	SEM DADOS	INFO REQUEST	
OEIRAS	POÇO URB. 16	SEM DADOS	VILA ST TERES. (CEMITÉRIO)	ATIVO	BOA	6,94	SEM DADOS	INFO REQUEST	
OEIRAS	POÇO URB. 17	SEM DADOS	ZÉ MOURA	ATIVO	BOA	4,44	SEM DADOS	INFO REQUEST	
OEIRAS	POÇO URB. 18	SEM DADOS	PÇA ZÉ DE HELENA	ATIVO	BOA	SEM DADOS	SEM DADOS	INFO REQUEST	
OEIRAS	POÇO URB. 19	SEM DADOS	POÇO NOVO VÁRZEA	ATIVO	BOA	4,44	SEM DADOS	INFO REQUEST	
OEIRAS	POÇO URB. 20	SEM DADOS	CRUZ DAS ALMAS	ATIVO	BOA	1,39	SEM DADOS	INFO REQUEST	
OEIRAS	POÇO URB. 21	SEM DADOS	PIMENTEL	ATIVO	BOA	3,89	SEM DADOS	INFO REQUEST	
OEIRAS	POÇO URB. 22	SEM DADOS	EVARISTO SOUSA	ATIVO	BOA	1,94	SEM DADOS	INFO REQUEST	
OEIRAS	POÇO URB. 23	SEM DADOS	ROSARÃO	ATIVO	BOA	1,94	SEM DADOS	INFO REQUEST	

MUNICÍPIO	NOME DO ATIVO	EQUIPAMENTO	ENDEREÇO	SITUAÇÃO	CONDIÇÃO	VAZÃO (L/S)	POTÊNCIA (CV)	FONTE DOS DADOS	OBSERVAÇÕES
OEIRAS	POÇO URB. 24	SEM DADOS	POÇO DO AEROPORTO	ATIVO	BOA	1,39	SEM DADOS	INFO REQUEST	
OEIRAS	POÇO URB. 25	SEM DADOS	POÇO BARROÇÃO	ATIVO	BOA	1,67	SEM DADOS	INFO REQUEST	
OEIRAS	POÇO URB. 26	SEM DADOS	POÇO MORRO DA CRUZ	ATIVO	BOA	2,78	SEM DADOS	INFO REQUEST	
OEIRAS	POÇO URB. 27	SEM DADOS	POÇO MORRO DO URUBU	ATIVO	BOA	1,94	SEM DADOS	INFO REQUEST	
OEIRAS	POÇO URB. 28	SEM DADOS	VÁRZEA (PROX. AABB)	ATIVO	BOA	1,94	SEM DADOS	INFO REQUEST	
OEIRAS	POÇO URB. 29	SEM DADOS	VÁRZEA (LAVANDERIA)	ATIVO	BOA	1,67	SEM DADOS	INFO REQUEST	
OEIRAS	POÇO URB. 30	SEM DADOS	VÁRZEA (CONJ. JR. DE DOUTOR)	ATIVO	BOA	1,67	SEM DADOS	INFO REQUEST	
OEIRAS	POÇO URB. 31	SEM DADOS	VÁRZEA (RAMALHETE)	ATIVO	BOA	1,39	SEM DADOS	INFO REQUEST	
OEIRAS	POÇO URB. 32	SEM DADOS	VILA SÃO JOSÉ	ATIVO	BOA	1,67	SEM DADOS	INFO REQUEST	
OEIRAS	POÇO URB. 33	SEM DADOS	EVARISTO SOUSA	ATIVO	BOA	2,22	SEM DADOS	INFO REQUEST	
OEIRAS	POÇO URB. 34	SEM DADOS	SALTO DA PEDRA (PIMENTEL)	ATIVO	BOA	1,67	SEM DADOS	INFO REQUEST	
OEIRAS	POÇO URB. 35	SEM DADOS	UBERABA I	ATIVO	BOA	1,39	SEM DADOS	INFO REQUEST	
OEIRAS	POÇO URB. 36	SEM DADOS	UBERABA II	ATIVO	BOA	1,67	SEM DADOS	INFO REQUEST	
OEIRAS	POÇO URB. 37	SEM DADOS	VILA STA TERESA (CEMITÉRIO)	ATIVO	BOA	1,67	SEM DADOS	INFO REQUEST	
OEIRAS	POÇO URB. 38	SEM DADOS	MORRO DO LEME (LAVANDERIA)	ATIVO	BOA	2,22	SEM DADOS	INFO REQUEST	
OEIRAS	POÇO URB. 39	SEM DADOS	LAGEIRO DO SAMBA	ATIVO	BOA	2,22	SEM DADOS	INFO REQUEST	
OEIRAS	POÇO URB. 40	SEM DADOS	PEDREIRA	ATIVO	BOA	1,94	SEM DADOS	INFO REQUEST	

MUNICÍPIO	NOME DO ATIVO	EQUIPAMENTO	ENDEREÇO	SITUAÇÃO	CONDIÇÃO	VAZÃO (L/S)	POTÊNCIA (CV)	FONTE DOS DADOS	OBSERVAÇÕES
OEIRAS	POÇO URB. 41	SEM DADOS	MATADOURO	ATIVO	BOA	1,39	SEM DADOS	INFO REQUEST	
OEIRAS	POÇO URB. 42	SEM DADOS	POÇO ROSARÃO	ATIVO	BOA	1,67	SEM DADOS	INFO REQUEST	
OEIRAS	POÇO URB. 43	SEM DADOS	CONJ. CAJUEIRO	ATIVO	BOA	2,78	SEM DADOS	INFO REQUEST	
OEIRAS	POÇO URB. 44	SEM DADOS	POÇO LOT. ZÉ CLEMENTINO	ATIVO	BOA	1,67	SEM DADOS	INFO REQUEST	
OEIRAS	POÇO URB. 45	SEM DADOS	POÇO DO OEITEIRO	ATIVO	BOA	1,94	SEM DADOS	INFO REQUEST	
OEIRAS	POÇO URB. 46	SEM DADOS	POSTO CENTRO (CASTELO)	ATIVO	BOA	1,67	SEM DADOS	INFO REQUEST	
OEIRAS	POÇO URB. 47	SEM DADOS	POÇO DO ESTÁDIO	ATIVO	BOA	3,89	SEM DADOS	INFO REQUEST	
OEIRAS	POÇO URB. 48	SEM DADOS	POÇO DA SOCIEDADE	ATIVO	BOA	1,94	SEM DADOS	INFO REQUEST	
OEIRAS	POÇO URB. 49	SEM DADOS	ESCOLA AGRICOLA	ATIVO	BOA	1,67	SEM DADOS	INFO REQUEST	
OEIRAS	POÇO URB. 50	SEM DADOS	ESC. SANTINHA NUNES	ATIVO	BOA	1,67	SEM DADOS	INFO REQUEST	
OEIRAS	POÇO URB. 51	SEM DADOS	CRECHE MÉRCEDES ROMÃO	ATIVO	BOA	1,67	SEM DADOS	INFO REQUEST	
OEIRAS	POÇO URB. 52	SEM DADOS	ESC. FRANC. QUIRINO	ATIVO	BOA	1,67	SEM DADOS	INFO REQUEST	
OEIRAS	POÇO URB. 53	SEM DADOS	VILA SANTA TERESA - POÇO NOVO	ATIVO	BOA	1,67	SEM DADOS	INFO REQUEST	
PADRE MARCOS	POÇO 01	MARCA/MODEL O BOMBA EBARA BHS 516-5 POTÊNCIA (HP)12,5 VAZÃO (M³)40	BAIRRO – BELA VISTA	SEM DADOS	NÃO INFORMADO	3,09	12,68	AGESPISA	
PADRE MARCOS	POÇO 02	MARCA/MODEL O BOMBA LEAO S40-2 POTÊNCIA	BAIRRO – BELA VISTA	SEM DADOS	NÃO INFORMADO	2,78	5,07	AGESPISA	

MUNICÍPIO	NOME DO ATIVO	EQUIPAMENTO	ENDEREÇO	SITUAÇÃO	CONDIÇÃO	VAZÃO (L/S)	POTÊNCIA (CV)	FONTE DOS DADOS	OBSERVAÇÕES
		(HP)5 VAZÃO (M³)35							
PADRE MARCOS	POÇO 02	MARCA/MODEL O BOMBA KING/WEG C 9R8/100LPOTÊNCIA (HP) 5 VAZÃO (M³)30	BARRAGEM ESTREITO-BR 243 KM	SEM DADOS	NÃO INFORMADO	2,31	5,07	AGESPISA	
PAQUETÁ	POÇO 01	MARCA/MODEL O BOMBA LEAO R11-15 POTÊNCIA 12,5 HP, VAZÃO 10 M³/H	AV. QUERUBINS COELHO FERREIRA	SEM DADOS	NÃO INFORMADO	0,77	12,68	AGESPISA	
PATOS DO PIAUÍ	POÇO 01	SEM DADOS	SEM DADOS	SEM DADOS	NÃO INFORMADO	SEM DADOS	SEM DADOS	AGESPISA	
PICOS	1,00	EBARA BHS 517-13	JOÃO LEOPOLDO - CENTRO	ATIVO	BOA	20,00	50,70	AGESPISA/RELATÓRIO	
PICOS	2,00	EBARA BHS 516-11	LANDRI SALES	ATIVO	BOA	12,50	25,35	AGESPISA/RELATÓRIO	
PICOS	3,00	SEM DADOS	HOSPITAL REGIONAL	ATIVO	BOA	12,80	30,42	AGESPISA/RELATÓRIO	
PICOS	4,00	GRUNDFOS SP 46-9	ARMINIO ROCHA	ATIVO	BOA	13,50	35,49	AGESPISA/RELATÓRIO	
PICOS	5,00	EBARA BHS 517-12	AV. NOSSA SENHORA DE FÁTIMA	ATIVO	BOA	18,10	45,63	AGESPISA/RELATÓRIO	
PICOS	6,00	EBARA BHS 516-9	PRAÇA JOSTINO FERREIRA	ATIVO	MODERADA	10,00	20,28	AGESPISA/RELATÓRIO	
PICOS	7,00	GRUNDFOS SP 77-8	BAIRRO AEROLANDIA	ATIVO	BOA	24,70	76,05	AGESPISA/RELATÓRIO	
PICOS	8,00	EBARA BHSE 8090-5	BAIRRO CONDURÚ	ATIVO	BOA	26,40	76,05	AGESPISA/RELATÓRIO	
PICOS	9,00	EBARA BHS 813-6	COHAB CANTO	ATIVO	BOA	30,60	81,12	AGESPISA/RELATÓRIO	
PICOS	10,00	EBARA BHS 813-6	RUA JOÃO XXII	ATIVO	BOA	30,60	81,12	AGESPISA/RELATÓRIO	

MUNICÍPIO	NOME DO ATIVO	EQUIPAMENTO	ENDEREÇO	SITUAÇÃO	CONDIÇÃO	VAZÃO (L/S)	POTÊNCIA (CV)	FONTE DOS DADOS	OBSERVAÇÕES
PICOS	11,00	EBARA BHS 813-6	ESCOLA URBANO EULÁLIO	ATIVO	BOA	26,10	86,19	AGESPISA/RELATÓRIO	
PICOS	12,00	EBARA BHS 511-8	BAIRRO MORRO DA AABB	ATIVO	BOA	4,40	8,11	AGESPISA/RELATÓRIO	
PICOS	13,00	EBARA BHS 516-9	PANTANAL	ATIVO	MODERADA	9,40	20,28	AGESPISA/RELATÓRIO	
PICOS	14,00	EBARA BHS 512-7	BAIRRO UMARÍ (BAIXO)	ATIVO	BOA	5,00	10,14	AGESPISA/RELATÓRIO	
PICOS	15,00	GRUNDFOS SP 77-7	COLÉGIO PETRONIO PORTELA	ATIVO	MODERADA	26,10	61,85	AGESPISA/RELATÓRIO	
PICOS	16,00	EBARA BHS 517-10	COHAB ENTRADA	ATIVO	BOA	21,70	35,49	AGESPISA/RELATÓRIO	
PICOS	17,00	EBARA BHS 511-12	CIDADE DE DEUS	ATIVO	BOA	3,30	12,68	AGESPISA/RELATÓRIO	
PICOS	18,00	EBARA BHS 512-15	BELO NORTE	ATIVO	MODERADA	7,80	25,35	AGESPISA/RELATÓRIO	
PICOS	19,00	EBARA BHS 512-9	BAIRRO UMARÍ ALTO	ATIVO	BOA	6,10	15,21	AGESPISA/RELATÓRIO	
PICOS	20,00	EBARA BHS 516-10	PREMEN	ATIVO	BOA	6,90	25,35	AGESPISA/RELATÓRIO	
PICOS	21,00	EBARA BHS 511-15	MORADA NOVA	ATIVO	BOA	4,20	16,22	AGESPISA/RELATÓRIO	
PICOS	22,00	LEAO R20-16	ANTONIETA ARAUJO	ATIVO	BOA	8,30	17,24	AGESPISA/RELATÓRIO	
PICOS	23,00	EBARA BHS 516-9	PRAÇA DO JUNCO	ATIVO	MODERADA	5,80	20,28	AGESPISA/RELATÓRIO	
PICOS	24,00	SEM DADOS	LOUSINHO MONTEIRO	ATIVO	BOA	2,80	SEM DADOS	AGESPISA/RELATÓRIO	
PICOS	25,00	NI	BAIRRO CONDURÚ	ATIVO	BOA	2,80	81,12	AGESPISA/RELATÓRIO	
PICOS	26,00	EBARA 813-6	RUA HORTÊNCIA	ATIVO	BOA	10,00	SEM DADOS	AGESPISA/RELATÓRIO	
PICOS	27,00	LEAO S-40 11	CONDURÚ (ALTO)	ATIVO	BOA	SEM DADOS	27,89	AGESPISA/RELATÓRIO	

MUNICÍPIO	NOME DO ATIVO	EQUIPAMENTO	ENDEREÇO	SITUAÇÃO	CONDIÇÃO	VAZÃO (L/S)	POTÊNCIA (CV)	FONTE DOS DADOS	OBSERVAÇÕES
PICOS	28,00	SEM DADOS	BELO NORTE (NOVO)	ATIVO	MODERADA	SEM DADOS	SEM DADOS	AGESPISA/RELATÓRIO	
PICOS	29,00	SEM DADOS	BAIRRO BELA VISTA	INATIVO	NÃO INFORMADO	SEM DADOS	SEM DADOS	AGESPISA/RELATÓRIO	
PICOS	POÇO 30	EBARA BHS 511-15	RUA JOSÉ CARLOS PEREIRA, SÃO JOSE S/N	SEM DADOS	NÃO INFORMADO	SEM DADOS	17,24	AGESPISA	
PICOS	31,00	EBARA BHS 516-11	AGESPISA	ATIVO	BOA	11,11	25,35	AGESPISA/RELATÓRIO	
PICOS	32,00	POÇO SEM EQUIPAMENTO	MORRO MAMCABIRA	INATIVO	NÃO INFORMADO	SEM DADOS	SEM DADOS	AGESPISA/RELATÓRIO	
PIMENTEIRAS	POÇO 1	LEÃO R20-9 09 HP	R. DOM AVELAR VILELA	SEM DADOS	NÃO INFORMADO	1,54	SEM DADOS	AGESPISA	
PIMENTEIRAS	POÇO 2	EB. BHS 512-10 15HP	R. DEP. MARCOS PARENTE S/N	SEM DADOS	NÃO INFORMADO	2,01	SEM DADOS	AGESPISA	
PIMENTEIRAS	POÇO 3	LEÃO R20-9 09 HP	SEM DADOS	SEM DADOS	NÃO INFORMADO	1,54	SEM DADOS	AGESPISA	
PRATA DO PIAUÍ	POÇO 1	EBARA 4BPS10-14	PRAÇA DA MATRIZ, BAIRRO CENTRO	ATIVO	RUIM	1,00	6,00	AGESPISA/PMSB	NECESSIDADE DE ADEQUAÇÕES NAS ESTRUTURAS (ALVENARIA, HIDRÁULICA, ELÉTRICA)
PRATA DO PIAUÍ	POÇO 2	LEAO R20-7	RUA PR. JONATAS MESUITA, BAIRRO CENTRO	ATIVO	RUIM	0,93	8,00	AGESPISA/PMSB	NECESSIDADE DE ADEQUAÇÕES NAS ESTRUTURAS (ALVENARIA, HIDRÁULICA, ELÉTRICA)
PRATA DO PIAUÍ	POÇO 3	LEAO R20-8	RUA AGOSTINHO PESSOA	ATIVO	RUIM	1,39	8,00	AGESPISA/PMSB	NECESSIDADE DE ADEQUAÇÕES NAS ESTRUTURAS (ALVENARIA, HIDRÁULICA, ELÉTRICA)
PRATA DO PIAUÍ	N° 04	BOMBA	RUA PROFESSORA FRANCISCA MELÃO RABELO, BAIRRO DOS TOS	ATIVO	RUIM	2,22	3,00	PMSB	NECESSIDADE DE ADEQUAÇÕES NAS ESTRUTURAS (ALVENARIA, HIDRÁULICA, ELÉTRICA)
QUEIMADA NOVA	N° 01	BOMBA	LOCALIDADE DATA DO BREJO	ATIVO	RUIM	5,00	3,00	PMSB	NECESSIDADE DE ADEQUAÇÕES NAS ESTRUTURAS (ALVENARIA, HIDRÁULICA, ELÉTRICA)

MUNICÍPIO	NOME DO ATIVO	EQUIPAMENTO	ENDEREÇO	SITUAÇÃO	CONDIÇÃO	VAZÃO (L/S)	POTÊNCIA (CV)	FONTE DOS DADOS	OBSERVAÇÕES
SANTA CRUZ DO PIAUÍ	POÇO 01	MARCA/MODEL O BOMBA EBARA BHS 511-12, POTÊNCIA 12,5 HP, VAZÃO 20 M³/H	RUA RUI BARBOSA EM FRENTE AO MERCADO PUBLICO	SEM DADOS	NÃO INFORMADO	1,54	12,68	AGESPISA	
SANTA CRUZ DO PIAUÍ	POÇO 02	MARCA/MODEL O BOMBA EBARA BHS 511-14, POTÊNCIA 15 HP, VAZÃO 18 M³/H.	RUA SOUZA MARTINS DENTRO DO COLÉGIO	SEM DADOS	NÃO INFORMADO	1,39	15,21	AGESPISA	
SANTA CRUZ DO PIAUÍ	POÇO 03	MARCA/MODEL O BOMBA EBARA BHS 511-12, POTÊNCIA 12,5 HP, VAZÃO 16 M³/H.	RUA JOAQUIM NAMBUCO	SEM DADOS	NÃO INFORMADO	1,23	12,68	AGESPISA	
SANTA CRUZ DO PIAUÍ	POÇO URBANO 01	SEM DADOS	ZONA URBANA	ATIVO	BOA	4,44	SEM DADOS	INFO REQUEST	
SANTA CRUZ DO PIAUÍ	POÇO URBANO 02	SEM DADOS	ZONA URBANA	ATIVO	BOA	3,33	SEM DADOS	INFO REQUEST	
SANTA CRUZ DO PIAUÍ	POÇO URBANO 03	SEM DADOS	ZONA URBANA	ATIVO	BOA	3,33	SEM DADOS	INFO REQUEST	
SANTA CRUZ DO PIAUÍ	POÇO URBANO 04	SEM DADOS	ZONA URBANA	ATIVO	BOA	3,33	SEM DADOS	INFO REQUEST	
SANTA CRUZ DO PIAUÍ	POÇO URBANO 05	SEM DADOS	ZONA URBANA	ATIVO	BOA	2,22	SEM DADOS	INFO REQUEST	
SANTA CRUZ DO PIAUÍ	POÇO URBANO 06	SEM DADOS	ZONA URBANA	ATIVO	BOA	4,44	SEM DADOS	INFO REQUEST	
SANTA CRUZ DO PIAUÍ	POÇO URBANO 07	SEM DADOS	ZONA URBANA	ATIVO	BOA	1,39	SEM DADOS	INFO REQUEST	
SANTA CRUZ DOS MILAGRES	POÇO 1	SEM DADOS	BAIRRO GALILEIA	ATIVO	BOA	7,78	SEM DADOS	INFO REQUEST	
SANTA CRUZ DOS MILAGRES	POÇO 2	SEM DADOS	BAIRRO LAGOA	ATIVO	BOA	7,78	SEM DADOS	INFO REQUEST	
SANTA CRUZ DOS MILAGRES	POÇO 3	SEM DADOS	ESTÁDIO MUNICIPAL/ BAIRRO CAMPO	ATIVO	BOA	SEM DADOS	SEM DADOS	INFO REQUEST	

MUNICÍPIO	NOME DO ATIVO	EQUIPAMENTO	ENDEREÇO	SITUAÇÃO	CONDIÇÃO	VAZÃO (L/S)	POTÊNCIA (CV)	FONTE DOS DADOS	OBSERVAÇÕES
SANTA CRUZ DOS MILAGRES	POÇO 4	SEM DADOS	ESTÁDIO MUNICIPAL/ BAIRRO CAMPO	ATIVO	BOA	SEM DADOS	SEM DADOS	INFO REQUEST	
SANTA CRUZ DOS MILAGRES	POÇO 5	SEM DADOS	PARQUE DE VAQUEJADA/BAIRRO LAGOA	ATIVO	BOA	SEM DADOS	SEM DADOS	INFO REQUEST	
SANTA CRUZ DOS MILAGRES	N° 01	BOMBA	PRÓXIMO AO GINÁSIO POLIESPORTIVO CHICO BOLA	ATIVO	MODERADA	SEM DADOS	SEM DADOS	PMSB	
SANTA CRUZ DOS MILAGRES	N° 02	BOMBA	RUA TEODORO PEREIRA, BAIRRO LAGOA	ATIVO	BOA	SEM DADOS	SEM DADOS	PMSB	
SANTA CRUZ DOS MILAGRES	N° 03	BOMBA	PARQUE DA VAQUEJADA	ATIVO	RUIM	1,39	1,50	PMSB	
SANTA CRUZ DOS MILAGRES	N° 04	BOMBA	ESTÁDIO MIGUELÃO	ATIVO	RUIM	1,39	1,50	PMSB	
SANTA ROSA DO PIAUÍ	POÇO 1	EBARA BHS 517-9 20HP	BAIRRO FAZENDA	SEM DADOS	NÃO INFORMADO	2,70	SEM DADOS	AGESPISA	
SANTA ROSA DO PIAUÍ	POÇO 2	EBARA BHS 512-8 12HP	AV. JOAQUIM CASTELO BRANCO	SEM DADOS	NÃO INFORMADO	1,39	SEM DADOS	AGESPISA	
SANTA ROSA DO PIAUÍ	POÇO 3	EBARA BHS 511-11 11HP	R. EXPEDITO BRAGA DA SILVA	SEM DADOS	NÃO INFORMADO	1,39	SEM DADOS	AGESPISA	
SANTO ANTÔNIO DE LISBOA	POÇO 01	MARCA/MODELO BOMBA EBARA BHS 511-11, POTÊNCIA 12,5 HP, VAZÃO 15 M³/H.	AV. SETE DE SETEMBRO	SEM DADOS	NÃO INFORMADO	1,16	12,68	AGESPISA	
SANTO ANTÔNIO DE LISBOA	N° 02	BOMBA	RUA LINO RODRIGUES	ATIVO	RUIM	0,93	10,00	PMSB	NECESSIDADE DE ADEQUAÇÕES NAS ESTRUTURAS (ALVENARIA, HIDRÁULICA, ELÉTRICA)
SANTO ANTÔNIO DE LISBOA	POÇO 04	MARCA/MODELO BOMBA EBARA BHS 511-8, POTÊNCIA 8 HP, VAZÃO 12 M³/H.	RUA MANOEL MARTINS	SEM DADOS	NÃO INFORMADO	0,93	8,11	AGESPISA	

MUNICÍPIO	NOME DO ATIVO	EQUIPAMENTO	ENDEREÇO	SITUAÇÃO	CONDIÇÃO	VAZÃO (L/S)	POTÊNCIA (CV)	FONTE DOS DADOS	OBSERVAÇÕES
SANTO ANTÔNIO DE LISBOA	POÇO 05	MARCA/MODELO BOMBA EBARA BHS 511-8, POTÊNCIA 8 HP, VAZÃO 10 M³/H.	AV. JOÃO ALMEIDA	SEM DADOS	NÃO INFORMADO	0,77	8,11	AGESPISA	
SANTO ANTÔNIO DE LISBOA	N° 01	BOMBA	RUA LINO RODRIGUES	ATIVO	RUIM	3,89	11,00	PMSB	NECESSIDADE DE ADEQUAÇÕES NAS ESTRUTURAS (ALVENARIA, HIDRÁULICA, ELÉTRICA)
SANTO ANTÔNIO DE LISBOA	N° 03	BOMBA	BAIRRO ACAMPAMENTO	ATIVO	MODERADA	2,78	6,00	PMSB	POÇO SE ENCONTRA EM LUGAR FECHADO, COM CONTROLE DE ACESSO, MAS SEM SINALIZAÇÃO OU IDENTIFICAÇÃO ADEQUADOS
SANTO ANTÔNIO DE LISBOA	N° 04	BOMBA	RUA MARIANO SILVA	ATIVO	RUIM	2,78	8,00	PMSB	NECESSIDADE DE ADEQUAÇÕES NAS ESTRUTURAS (ALVENARIA, HIDRÁULICA, ELÉTRICA)
SANTO ANTÔNIO DE LISBOA	N° 05	BOMBA	RUA MANOEL MARIANO	ATIVO	RUIM	2,78	6,00	PMSB	NECESSIDADE DE ADEQUAÇÕES NAS ESTRUTURAS (ALVENARIA, HIDRÁULICA, ELÉTRICA)
SANTO INÁCIO DO PIAUÍ	POÇO 1	EBARA BHS 511-10 11HP	RUA JOÃO BATISTA	ATIVO	RUIM	1,39	12,00	AGESPISA/PMSB	NECESSIDADE DE ADEQUAÇÕES NAS ESTRUTURAS (ALVENARIA, HIDRÁULICA, ELÉTRICA)
SANTO INÁCIO DO PIAUÍ	POÇO 2	EBARA BHS 511-10 11HP	RUA FCO. BORGES DE LIMA	ATIVO	RUIM	1,39	10,00	AGESPISA/PMSB	NECESSIDADE DE ADEQUAÇÕES NAS ESTRUTURAS (ALVENARIA, HIDRÁULICA, ELÉTRICA)
SANTO INÁCIO DO PIAUÍ	N° 03	BOMBA	RUA MARCOS PARENTE	INATIVO	RUIM	SEM DADOS	SEM DADOS	PMSB	NECESSIDADE DE ADEQUAÇÕES NAS ESTRUTURAS (ALVENARIA, HIDRÁULICA, ELÉTRICA)
SANTO INÁCIO DO PIAUÍ	N° 04	BOMBA	AVENIDA GETÚLIO VARGAS	INATIVO	RUIM	SEM DADOS	SEM DADOS	PMSB	NECESSIDADE DE ADEQUAÇÕES NAS ESTRUTURAS (ALVENARIA, HIDRÁULICA, ELÉTRICA)
SANTO INÁCIO DO PIAUÍ	N° 05	BOMBA	DENTRO DO MATADOURO MUNICIPAL	ATIVO	MODERADA	SEM DADOS	SEM DADOS	PMSB	POÇO SE ENCONTRA EM LUGAR ABERTO, COM CONTROLE PRECÁRIO DE ACESSO, SEM SINALIZAÇÃO OU IDENTIFICAÇÃO ADEQUADOS. NECESSIDADE DE IMPLANTAÇÃO DE ABRIGO DE EQUIPAMENTOS DE FORÇA
SANTO INÁCIO DO PIAUÍ	N° 06	BOMBA	RUA ANTÔNIO JOSÉ DA SILVA	ATIVO	MODERADA	SEM DADOS	SEM DADOS	PMSB	POÇO SE ENCONTRA EM LUGAR ABERTO, COM CONTROLE PRECÁRIO DE ACESSO, SEM SINALIZAÇÃO OU IDENTIFICAÇÃO ADEQUADOS. NECESSIDADE DE IMPLANTAÇÃO DE ABRIGO DE EQUIPAMENTOS DE FORÇA
SANTO INÁCIO DO PIAUÍ	N° 07	BOMBA	PRAÇA SENADOR DIRCEU ARCOVERDE	ATIVO	MODERADA	SEM DADOS	SEM DADOS	PMSB	POÇO SE ENCONTRA EM LUGAR ABERTO, COM CONTROLE PRECÁRIO DE ACESSO, SEM SINALIZAÇÃO OU IDENTIFICAÇÃO ADEQUADOS. NECESSIDADE DE

MUNICÍPIO	NOME DO ATIVO	EQUIPAMENTO	ENDEREÇO	SITUAÇÃO	CONDIÇÃO	VAZÃO (L/S)	POTÊNCIA (CV)	FONTE DOS DADOS	OBSERVAÇÕES
									IMPLANTAÇÃO DE ABRIGO DE EQUIPAMENTOS DE FORÇA
SÃO BRAZ DO PIAUÍ	POÇO 1	SEM DADOS	RUA DIONISIO PEREIRA DA SILVA	ATIVO	BOA	1,67	SEM DADOS	INFO REQUEST	
SÃO BRAZ DO PIAUÍ	POÇO 2	SEM DADOS	LARGO SEVERIANO	ATIVO	BOA	1,39	SEM DADOS	INFO REQUEST	
SÃO BRAZ DO PIAUÍ	POÇO 3	SEM DADOS	BAIRRO SÃO PEDRO	ATIVO	BOA	0,56	SEM DADOS	INFO REQUEST	
SÃO BRAZ DO PIAUÍ	POÇO 4	SEM DADOS	CONJ HAB ANTONINO DIAS DA COSTA	ATIVO	BOA	0,83	SEM DADOS	INFO REQUEST	
SÃO BRAZ DO PIAUÍ	N° 01	BOMBA	RUA DIONÍSIO PEREIRA DA SILVA, CENTRO	ATIVO	RUIM	1,39	1,50	PMSB	NECESSIDADE DE ADEQUAÇÕES NAS ESTRUTURAS (ALVENARIA, HIDRÁULICA, ELÉTRICA)
SÃO BRAZ DO PIAUÍ	N° 02	BOMBA	LAGO SEVERIANO	ATIVO	RUIM	0,08	0,40	PMSB	NECESSIDADE DE ADEQUAÇÕES NAS ESTRUTURAS (ALVENARIA, HIDRÁULICA, ELÉTRICA)
SÃO BRAZ DO PIAUÍ	N° 03	BOMBA	BAIRRO SÃO PEDRO	ATIVO	RUIM	0,69	1,50	PMSB	NECESSIDADE DE ADEQUAÇÕES NAS ESTRUTURAS (ALVENARIA, HIDRÁULICA, ELÉTRICA)
SÃO FÉLIX DO PIAUÍ	POÇO 1	LEAO R28A-10	PRAGA MANOEL CAMPELO	ATIVO	RUIM	2,01	20,00	AGESPISA/PMSB	NECESSIDADE DE ADEQUAÇÕES NAS ESTRUTURAS (ALVENARIA, HIDRÁULICA, ELÉTRICA)
SÃO FÉLIX DO PIAUÍ	POÇO 2	EBARA BHS 412-11	RUA FRANCISCO GUERRA	ATIVO	RUIM	3,09	20,00	AGESPISA/PMSB	NECESSIDADE DE ADEQUAÇÕES NAS ESTRUTURAS (ALVENARIA, HIDRÁULICA, ELÉTRICA)
SÃO FÉLIX DO PIAUÍ	N° 03	BOMBA	AV. ANGÉLICA MOURA, CENTRO	ATIVO	RUIM	4,16	3,00	PMSB	NECESSIDADE DE ADEQUAÇÕES NAS ESTRUTURAS (ALVENARIA, HIDRÁULICA, ELÉTRICA)
SÃO FÉLIX DO PIAUÍ	N° 04	BOMBA	RUA JOÃO EVANGELISTA, BAIRRO SÃO SEBASTIÃO	ATIVO	NÃO INFORMADO	6,94	3,00	PMSB	
SÃO FÉLIX DO PIAUÍ	N° 05	BOMBA	RUA MAQUINISTA ADEMAR PEREIRA, BAIRRO SÃO SEBASTIÃO	ATIVO	RUIM	6,94	1,50	PMSB	NECESSIDADE DE ADEQUAÇÕES NAS ESTRUTURAS (ALVENARIA, HIDRÁULICA, ELÉTRICA)

MUNICÍPIO	NOME DO ATIVO	EQUIPAMENTO	ENDEREÇO	SITUAÇÃO	CONDIÇÃO	VAZÃO (L/S)	POTÊNCIA (CV)	FONTE DOS DADOS	OBSERVAÇÕES
SÃO FÉLIX DO PIAUÍ	Nº 06	BOMBA	PRAÇA SANTA ISABEL, BAIRRO AREIA BRANCA	ATIVO	NÃO INFORMADO	4,16	0,50	PMSB	
SÃO FRANCISCO DE ASSIS DO PIAUÍ	POÇO 8	EBARA BHS 512-10 15HP	RECALQUE	SEM DADOS	NÃO INFORMADO	2,16	SEM DADOS	AGESPISA	
SÃO FRANCISCO DO PIAUÍ	POÇO Nº 1	LEÃO R20/7 3.450 RPM	PRAÇA D. EXPEDITO LOPES	SEM DADOS	NÃO INFORMADO	1,08	7,00	AGESPISA	
SÃO FRANCISCO DO PIAUÍ	POÇO Nº 2	EBARA BHS512-8 3.500 RPM	PRÓXIMO AO RESERVATORIO	SEM DADOS	NÃO INFORMADO	2,62	12,50	AGESPISA	
SÃO FRANCISCO DO PIAUÍ	POÇO Nº 3	EBARA 412/8	CAIXA D'ÁGUA	SEM DADOS	NÃO INFORMADO	1,08	6,00	AGESPISA	
SÃO FRANCISCO DO PIAUÍ	Nº 01	BOMBA	SAA SEDE	INATIVO	MODERADA	5,53	7,00	PMSB	LOCAL COM ACESSO SEM QUALQUER TIPO DE TRANCA. O TERRENO ESTÁ TOMADO POR VEGETAÇÃO DIFICULTANDO A MANUTENÇÃO E FACILITANDO A PROLIFERAÇÃO DE ANIMAIS PEÇONHENTOS
SÃO FRANCISCO DO PIAUÍ	Nº 02	BOMBA	SAA SEDE	ATIVO	MODERADA	5,53	6,08	PMSB	LOCAL COM ACESSO SEM QUALQUER TIPO DE TRANCA. O TERRENO ESTÁ TOMADO POR VEGETAÇÃO DIFICULTANDO A MANUTENÇÃO E FACILITANDO A PROLIFERAÇÃO DE ANIMAIS PEÇONHENTOS
SÃO FRANCISCO DO PIAUÍ	Nº 03	BOMBA	SAA SEDE	ATIVO	MODERADA	3,33	6,08	PMSB	LOCAL COM ACESSO SEM QUALQUER TIPO DE TRANCA. O TERRENO ESTÁ TOMADO POR VEGETAÇÃO DIFICULTANDO A MANUTENÇÃO E FACILITANDO A PROLIFERAÇÃO DE ANIMAIS PEÇONHENTOS
SÃO FRANCISCO DO PIAUÍ	Nº 04	BOMBA	BAIRRO RONDON I	ATIVO	MODERADA	SEM DADOS	SEM DADOS	PMSB	LOCAL ABERTO SEM QUALQUER TIPO DE PROTEÇÃO CONTRA A ENTRADA DE ESTRANHOS E ANIMAIS
SÃO FRANCISCO DO PIAUÍ	Nº 05	BOMBA	BAIRRO RONDON II	ATIVO	BOA	SEM DADOS	SEM DADOS	PMSB	APENAS LIMPEZA
SÃO FRANCISCO DO PIAUÍ	Nº 06	BOMBA	BAIRRO RONDON III	ATIVO	MODERADA	SEM DADOS	SEM DADOS	PMSB	LOCAL ABERTO AO ACESSO E ENTRADA DE ESTRANHOS E ANIMAIS
SÃO FRANCISCO DO PIAUÍ	Nº 07	BOMBA	BAIRRO MATADOURO	ATIVO	MODERADA	SEM DADOS	SEM DADOS	PMSB	LOCAL ABERTO AO ACESSO E ENTRADA DE ESTRANHOS E ANIMAIS
SÃO FRANCISCO DO PIAUÍ	Nº 08	BOMBA	PRAÇA JOAQUIM MOREIRA	ATIVO	BOA	SEM DADOS	SEM DADOS	PMSB	APENAS LIMPEZA

MUNICÍPIO	NOME DO ATIVO	EQUIPAMENTO	ENDEREÇO	SITUAÇÃO	CONDIÇÃO	VAZÃO (L/S)	POTÊNCIA (CV)	FONTE DOS DADOS	OBSERVAÇÕES
SÃO JOÃO DA CANABRAVA	POÇO 01	MARCA/MODELO BOMBA EBARA BHS 512-8, POTÊNCIA 12,5 HP, VAZÃO 20 M³/H.	AV. JOÃO BOTONIO	SEM DADOS	NÃO INFORMADO	1,54	12,68	AGESPISA	
SÃO JOÃO DA VARJOTA	N° 01	BOMBA	VILA SÃO JOAQUIM	ATIVO	RUIM	6,94	10,00	PMSB	NECESSIDADE DE ADEQUAÇÕES NAS ESTRUTURAS (ALVENARIA, HIDRÁULICA, ELÉTRICA)
SÃO JOÃO DA VARJOTA	N° 02	BOMBA	AV. IRMÃ CALDAS	ATIVO	RUIM	3,88	14,00	PMSB	NECESSIDADE DE ADEQUAÇÕES NAS ESTRUTURAS (ALVENARIA, HIDRÁULICA, ELÉTRICA)
SÃO JOÃO DA VARJOTA	N° 03	BOMBA	RUA SANTA RITA	ATIVO	RUIM	6,94	24,00	PMSB	NECESSIDADE DE ADEQUAÇÕES NAS ESTRUTURAS (ALVENARIA, HIDRÁULICA, ELÉTRICA)
SÃO JOÃO DO PIAUÍ	POÇO 02	EBARA 813-4	TRV ANTONIO CAVALCANTE	ATIVO	MODERADA	27,78	50,69	RELATÓRIO	
SÃO JOÃO DO PIAUÍ	POÇO 05	EBARA 813-4	TRV ESPITIRO SANTO	ATIVO	BOA	27,78	50,69	RELATÓRIO	
SÃO JOÃO DO PIAUÍ	POÇO 06	SEM DADOS	AV. ABEL MOURA	ATIVO	BOA	12,50	30,41	RELATÓRIO	
SÃO JOÃO DO PIAUÍ	POÇO 07	EBARA 517-10	TRV ERNESTO CARVALHO	ATIVO	BOA	22,22	40,55	RELATÓRIO	
SÃO JOÃO DO PIAUÍ	POÇO 8	SEM DADOS	SEM DADOS	ATIVO	RUIM	SEM DADOS	SEM DADOS	RELATÓRIO	
SÃO JOÃO DO PIAUÍ	N° 01	SEM DADOS	SEM DADOS	INATIVO	NÃO INFORMADO	SEM DADOS	SEM DADOS	RELATÓRIO	POÇOS SE ENCONTAM CERCADOS E COM CONTROLE DE ACESSO, MAS SEM SINALIZAÇÃO ADEQUADA
SÃO JOÃO DO PIAUÍ	N° 03	SEM DADOS	SEM DADOS	INATIVO	NÃO INFORMADO	SEM DADOS	SEM DADOS	RELATÓRIO	POÇOS SE ENCONTAM CERCADOS E COM CONTROLE DE ACESSO, MAS SEM SINALIZAÇÃO ADEQUADA
SÃO JOSÉ DO PIAUÍ	POÇO 01	MARCA/MODELO BOMBA EBARA BHS 512-19, POTÊNCIA 30 HP, VAZÃO 15 M³/H.	RODOVIA PARA PICOS	SEM DADOS	NÃO INFORMADO	1,16	30,42	AGESPISA	
SÃO JOSÉ DO PIAUÍ	POÇO 02	MARCA/MODELO BOMBA EBARA BHS 516-13, POTÊNCIA 30 HP, VAZÃO 20 M³/H.	RODOVIA PARA PICOS	SEM DADOS	NÃO INFORMADO	1,54	30,42	AGESPISA	

MUNICÍPIO	NOME DO ATIVO	EQUIPAMENTO	ENDEREÇO	SITUAÇÃO	CONDIÇÃO	VAZÃO (L/S)	POTÊNCIA (CV)	FONTE DOS DADOS	OBSERVAÇÕES
SÃO JOSÉ DO PIAUÍ	N° 01	BOMBA	AV. ANDERSON JOAQUIM DE MOURA, BAIRRO BOM SUCESSO	ATIVO	RUIM	6,11	32,50	PMSB	NECESSIDADE DE ADEQUAÇÕES NAS ESTRUTURAS (ALVENARIA, HIDRÁULICA, ELÉTRICA)
SÃO JOSÉ DO PIAUÍ	N° 02	BOMBA	AV. ANDERSON JOAQUIM DE MOURA, BAIRRO BOM SUCESSO	ATIVO	RUIM	8,33	35,00	PMSB	NECESSIDADE DE ADEQUAÇÕES NAS ESTRUTURAS (ALVENARIA, HIDRÁULICA, ELÉTRICA)
SÃO LUIS DO PIAUÍ	POÇO 01	MARCA/MODEL O BOMBA EBARA BHS 512-7, POTÊNCIA 11HP, VAZÃO 24 M³/H.	COHAB	SEM DADOS	NÃO INFORMADO	1,85	11,15	AGESPISA	
SÃO LUIS DO PIAUÍ	POÇO 02	MARCA/MODEL O BOMBA EBARA BHS 511-8, POTÊNCIA 8 HP, VAZÃO 20 M³/H.	RUA. PEDRO PACIO DE SANTANA	SEM DADOS	NÃO INFORMADO	1,54	8,11	AGESPISA	
SÃO LUIS DO PIAUÍ	N° 01	BOMBA	RUA VICENTE FRANCISCO DE SOUSA, CENTRO	ATIVO	RUIM	4,44	SEM DADOS	PMSB	NECESSIDADE DE ADEQUAÇÕES NAS ESTRUTURAS (ALVENARIA, HIDRÁULICA, ELÉTRICA)
SÃO LUIS DO PIAUÍ	N° 02	BOMBA	RUA PEDRO PAULO DE SANTANA, CENTRO	INATIVO	RUIM	SEM DADOS	SEM DADOS	PMSB	NECESSIDADE DE ADEQUAÇÕES NAS ESTRUTURAS (ALVENARIA, HIDRÁULICA, ELÉTRICA)
SÃO LUIS DO PIAUÍ	N° 03	BOMBA	PRÓXIMO AO ANTIGO MATADOURO	ATIVO	RUIM	3,33	SEM DADOS	PMSB	NECESSIDADE DE ADEQUAÇÕES NAS ESTRUTURAS (ALVENARIA, HIDRÁULICA, ELÉTRICA)
SÃO LUIS DO PIAUÍ	N° 04	BOMBA	AVENIDA JOSÉ LEONCIO DE BARROS	INATIVO	RUIM	SEM DADOS	SEM DADOS	PMSB	NECESSIDADE DE ADEQUAÇÕES NAS ESTRUTURAS (ALVENARIA, HIDRÁULICA, ELÉTRICA)
SÃO RAIMUNDO NONATO	1,00	NI	SERRA BRANCA	ATIVO	BOA	SEM DADOS	NI	RELATÓRIO	
SÃO RAIMUNDO NONATO	2,00	GHUNDFUS SSP77-13	SERRA BRANCA	ATIVO	BOA	28,33	125,00	RELATÓRIO	
SÃO RAIMUNDO NONATO	3,00	EBARA BHS8105-9	SERRA BRANCA	ATIVO	BOA	28,33	125,00	RELATÓRIO	

MUNICÍPIO	NOME DO ATIVO	EQUIPAMENTO	ENDEREÇO	SITUAÇÃO	CONDIÇÃO	VAZÃO (L/S)	POTÊNCIA (CV)	FONTE DOS DADOS	OBSERVAÇÕES
SÃO RAIMUNDO NONATO	4,00	EBARA BHSE6-09	SERRA BRANCA	ATIVO	BOA	28,33	125,00	RELATÓRIO	
SIMPLÍCIO MENDES	POÇO 1	EBARA BHS 516-10 25HP	RUA BENEDITO DE SOUSA REIS	SEM DADOS	NÃO INFORMADO	2,70	SEM DADOS	AGESPISA	
SIMPLÍCIO MENDES	POÇO 2	EBARA BHS 512-15 25HP	SEM DADOS	SEM DADOS	NÃO INFORMADO	2,31	SEM DADOS	AGESPISA	
SIMPLÍCIO MENDES	POÇO 3	LEÃO S40 – 15 37,5HP	R SERGIO FERREIRA	SEM DADOS	NÃO INFORMADO	3,86	SEM DADOS	AGESPISA	
SIMPLÍCIO MENDES	POÇO 4	LEÃO R11 -14	RUA MANOEL FCO. VERAS N. CIDADE	SEM DADOS	NÃO INFORMADO	SEM DADOS	SEM DADOS	AGESPISA	
SIMPLÍCIO MENDES	POÇO 5	EBARA BHS 511-10 11HP	RUA PE. MADEIRA	SEM DADOS	NÃO INFORMADO	1,08	SEM DADOS	AGESPISA	
SIMPLÍCIO MENDES	Nº 02	BOMBA	RUA BENEDITO REIS, BAIRRO NOVA CIDADE	ATIVO	RUIM	9,72	30,00	PMSB	NECESSIDADE DE ADEQUAÇÕES NAS ESTRUTURAS (ALVENARIA, HIDRÁULICA, ELÉTRICA)
SIMPLÍCIO MENDES	Nº 03	BOMBA	RUA SERGIO FERREIRA, BAIRRO NOVA CIDADE	ATIVO	RUIM	12,50	40,00	PMSB	NECESSIDADE DE ADEQUAÇÕES NAS ESTRUTURAS (ALVENARIA, HIDRÁULICA, ELÉTRICA)
SIMPLÍCIO MENDES	Nº 04	BOMBA	RUA MANOEL FRANCISCO VERAS, BAIRRO NOVA CIDADE	ATIVO	RUIM	8,33	10,00	PMSB	NECESSIDADE DE ADEQUAÇÕES NAS ESTRUTURAS (ALVENARIA, HIDRÁULICA, ELÉTRICA)
SIMPLÍCIO MENDES	Nº 05	BOMBA	RUA PADRE MADEIRA, VILA HENRIQUE COSTA	ATIVO	RUIM	4,16	12,00	PMSB	NECESSIDADE DE ADEQUAÇÕES NAS ESTRUTURAS (ALVENARIA, HIDRÁULICA, ELÉTRICA)
TANQUE DO PIAUÍ	Nº 01	BOMBA	SAA SEDE	ATIVO	MODERADA	2,78	22,00	PMSB	EXISTE CERCAMENTO E CONTROLE DE ACESSO A ESTRANHOS E ANIMAIS, MAS SEM IDENTIFICAÇÃO OU SINALIZAÇÃO ADEQUADOS
TANQUE DO PIAUÍ	Nº 02	BOMBA	SAA SEDE	ATIVO	MODERADA	2,78	22,00	PMSB	EXISTE CERCAMENTO E CONTROLE DE ACESSO A ESTRANHOS E ANIMAIS, MAS SEM IDENTIFICAÇÃO OU SINALIZAÇÃO ADEQUADOS
VALENÇA DO PIAUÍ	POÇO 1	EBARA BHS 516-09 20HP	RUA ARLINDO NOGUEIRA	ATIVO	RUIM	10,56	20,00	AGESPISA/RELATÓRIO	ABASTECE O REL 01

MUNICÍPIO	NOME DO ATIVO	EQUIPAMENTO	ENDEREÇO	SITUAÇÃO	CONDIÇÃO	VAZÃO (L/S)	POTÊNCIA (CV)	FONTE DOS DADOS	OBSERVAÇÕES
VALENÇA DO PIAUÍ	POÇO 2	DESATIVADO	RUA GENERAL PROFÉCIO DE CASTRO	INATIVO	RUIM	SEM DADOS	SEM DADOS	AGESPISA/RELATÓRIO	
VALENÇA DO PIAUÍ	POÇO 3	EBARA BHS 512-11 17HP	RUA ADEODATO VELOSO	ATIVO	BOA	8,33	17,00	AGESPISA/RELATÓRIO	ABASTECE O REL 01
VALENÇA DO PIAUÍ	POÇO 4	DESATIVADO	AV. QUINZE DE NOVEMBRO	INATIVO	NÃO INFORMADO	SEM DADOS	SEM DADOS	AGESPISA/RELATÓRIO	
VALENÇA DO PIAUÍ	POÇO 5	EBARA BHS 516-11 25HP	AV. STANLEY FORTES BATISTA	ATIVO	MODERADA	8,33	25,00	AGESPISA/RELATÓRIO	ABASTECE O REL 02
VALENÇA DO PIAUÍ	POÇO 6	EBARA BHS 512-11 17HP	RUA LUÍS VELOSO	ATIVO	MODERADA	7,78	17,00	AGESPISA/RELATÓRIO	ABASTECE OS BAIRROS CAMPESTRE, LAVANDEIRA, NOVO HORIZONTE, SÃO FRANCISCO, VALENTIM, CENTRO, ARMANDO LIMA, VALENCINHA E PISTA NOVA
VALENÇA DO PIAUÍ	POÇO 7	EBARA BHS 512-8 12,5HP	RUA ZUZA ISIDÓRIO	ATIVO	RUIM	7,78	12,50	AGESPISA/RELATÓRIO	ABASTECE O REL 03
VALENÇA DO PIAUÍ	POÇO 8	EBARA BHS 512-13 20HP	RUA DOUTOR LUÍS VELOSO	ATIVO	RUIM	8,33	20,00	AGESPISA/RELATÓRIO	ABASTECE O REL 04
VALENÇA DO PIAUÍ	POÇO 9	EBARA BHS 412-05 06HP	RUA PROF. JOÃO SOARES, S/N	ATIVO	BOA	2,78	6,00	AGESPISA/RELATÓRIO	ABASTECE OS BAIRROS CAMPESTRE, LAVANDEIRA, NOVO HORIZONTE, SÃO FRANCISCO, VALENTIM, CENTRO, ARMANDO LIMA, VALENCINHA E PISTA NOVA
VALENÇA DO PIAUÍ	POÇO 10	EBARA BHS 512-10 20HP	B. LAVANDERIA	ATIVO	MODERADA	7,78	20,00	AGESPISA/RELATÓRIO	
VALENÇA DO PIAUÍ	SAA ISOLADO BAIRRO LAVANDERIA – POÇO N° 11	SEM DADOS	SEM DADOS	ATIVO	NÃO INFORMADO	5,00	5,00	AGESPISA/RELATÓRIO	NO MESMO LOCAL E ABASTECE O REL 06.
VALENÇA DO PIAUÍ	SAA ISOLADO BAIRRO PEDRINHAS – POÇO N° 12	SEM DADOS	SEM DADOS	ATIVO	NÃO INFORMADO	4,17	4,50	AGESPISA/RELATÓRIO	NO MESMO LOCAL E ABASTECE O REL 07.
VALENÇA DO PIAUÍ	SAA ISOLADO BAIRRO VALENCINHA – POÇO N° 13	SEM DADOS	SEM DADOS	ATIVO	NÃO INFORMADO	5,00	5,00	AGESPISA/RELATÓRIO	NO MESMO LOCAL E ABASTECE O REL 08.
VALENÇA DO PIAUÍ	SAA ISOLADO BAIRRO VALE	SEM DADOS	SEM DADOS	ATIVO	NÃO INFORMADO	2,78	6,00	AGESPISA/RELATÓRIO	NO MESMO LOCAL E ABASTECE O REL 09.

MUNICÍPIO	NOME DO ATIVO	EQUIPAMENTO	ENDEREÇO	SITUAÇÃO	CONDIÇÃO	VAZÃO (L/S)	POTÊNCIA (CV)	FONTE DOS DADOS	OBSERVAÇÕES
	VERDE-- POÇO N° 14								
VALENÇA DO PIAUÍ	SAA ISOLADO BAIRRO NOVO HORIZONTE – POÇO N° 15	SEM DADOS	SEM DADOS	ATIVO	NÃO INFORMADO	5,00	3,00	AGESPISA/RELATÓRIO	NO MESMO LOCAL E ABASTECE O REL 10.
VALENÇA DO PIAUÍ	POÇO 11	NA	MORADA NOVA	ATIVO	NÃO INFORMADO	3,06	SEM DADOS	AGESPISA/RELATÓRIO	NECESSIDADE DE ADEQUAÇÕES NAS ESTRUTURAS (ALVENARIA, HIDRÁULICA, ELÉTRICA)
VÁRZEA BRANCA	POÇO 1	EBARA BHS 511-10 11HP	PÇA. JUSCELINO KUBTSCHEK	SEM DADOS	NÃO INFORMADO	1,54	SEM DADOS	AGESPISA	
VÁRZEA BRANCA	POÇO 2	LEÃO R20-8 08 HP	PÇA. JUSCELINO KUBTSCHEK	SEM DADOS	NÃO INFORMADO	0,93	SEM DADOS	AGESPISA	
VÁRZEA BRANCA	POÇO 3	EBARA BHS 512-10 15HP	R. OSÉIAS PEREIRA	SEM DADOS	NÃO INFORMADO	2,01	SEM DADOS	AGESPISA	
VÁRZEA GRANDE	POÇO 1	EBARA BHS 511-10	PRAIA JUSCELINO KUBICHECK S/N	SEM DADOS	NÃO INFORMADO	1,54	10,00	AGESPISA	
VÁRZEA GRANDE	POÇO 2	LEAO R20-8	PRAIA JUSCELINO KUBICHECK S/N	SEM DADOS	NÃO INFORMADO	1,54	8,00	AGESPISA	
VÁRZEA GRANDE	POÇO 3	EBARA 512-10	RUA OZEAS PEREIRA S/N	SEM DADOS	NÃO INFORMADO	2,08	15,00	AGESPISA	
VÁRZEA GRANDE	N° 01	BOMBA	PRAÇA JUSCELINO KUBITSCHKEK, CENTRO	ATIVO	RUIM	2,78	3,00	PMSB	NECESSIDADE DE ADEQUAÇÕES NAS ESTRUTURAS (ALVENARIA, HIDRÁULICA, ELÉTRICA)
VÁRZEA GRANDE	N° 02	BOMBA	DENTRO DO ESTÁDIO DE FUTEBOL, BAIRRO GRILO	ATIVO	RUIM	3,33	5,00	PMSB	NECESSIDADE DE ADEQUAÇÕES NAS ESTRUTURAS (ALVENARIA, HIDRÁULICA, ELÉTRICA)
VÁRZEA GRANDE	N° 03	BOMBA	RUA PROJETADA, BAIRRO GRILO	ATIVO	RUIM	1,67	2,50	PMSB	NECESSIDADE DE ADEQUAÇÕES NAS ESTRUTURAS (ALVENARIA, HIDRÁULICA, ELÉTRICA)
VÁRZEA GRANDE	N° 04	BOMBA	PRAÇA JUSCELINO KUBITSCHKEK, CENTRO	ATIVO	RUIM	2,22	10,00	PMSB	NECESSIDADE DE ADEQUAÇÕES NAS ESTRUTURAS (ALVENARIA, HIDRÁULICA, ELÉTRICA)

MUNICÍPIO	NOME DO ATIVO	EQUIPAMENTO	ENDEREÇO	SITUAÇÃO	CONDIÇÃO	VAZÃO (L/S)	POTÊNCIA (CV)	FONTE DOS DADOS	OBSERVAÇÕES
VÁRZEA GRANDE	N° 06	BOMBA	RUA OSÉIAS PEREIRA, CENTRO	ATIVO	RUIM	5,56	15,00	PMSB	NECESSIDADE DE ADEQUAÇÕES NAS ESTRUTURAS (ALVENARIA, HIDRÁULICA, ELÉTRICA)
VÁRZEA GRANDE	N° 07	BOMBA	MATADOURO MUNICIPAL	ATIVO	RUIM	0,22	0,40	PMSB	NECESSIDADE DE ADEQUAÇÕES NAS ESTRUTURAS (ALVENARIA, HIDRÁULICA, ELÉTRICA)
VILA NOVA DO PIAUÍ	N° 01	BOMBA	AVENIDA SÃO JOSÉ	INATIVO	RUIM	SEM DADOS	SEM DADOS	PMSB	NECESSIDADE DE ADEQUAÇÕES NAS ESTRUTURAS (ALVENARIA, HIDRÁULICA, ELÉTRICA)
VILA NOVA DO PIAUÍ	N° 02	BOMBA	AV. NAPOLEÃO PEREIRA	ATIVO	MODERADA	SEM DADOS	SEM DADOS	PMSB	EXISTE CERCAMENTO E CONTROLE DE ACESSO A ESTRANHOS E ANIMAIS, MAS SEM IDENTIFICAÇÃO OU SINALIZAÇÃO ADEQUADOS
VILA NOVA DO PIAUÍ	N° 03	BOMBA	AV. NAPOLEÃO PEREIRA	ATIVO	RUIM	SEM DADOS	SEM DADOS	PMSB	NECESSIDADE DE ADEQUAÇÕES NAS ESTRUTURAS (ALVENARIA, HIDRÁULICA, ELÉTRICA)
VILA NOVA DO PIAUÍ	N° 04	BOMBA	AV. SANTO ANTÔNIO	ATIVO	RUIM	SEM DADOS	SEM DADOS	PMSB	NECESSIDADE DE ADEQUAÇÕES NAS ESTRUTURAS (ALVENARIA, HIDRÁULICA, ELÉTRICA)
VILA NOVA DO PIAUÍ	N° 05	BOMBA	AV. CENTRAL, BAIRRO ULISSES GUIMARÃES	ATIVO	RUIM	SEM DADOS	SEM DADOS	PMSB	NECESSIDADE DE ADEQUAÇÕES NAS ESTRUTURAS (ALVENARIA, HIDRÁULICA, ELÉTRICA)
VILA NOVA DO PIAUÍ	N° 06	BOMBA	RUA ANÍSIA LAURA DE SOUZA, BAIRRO ULISSES GUIMARÃES	INATIVO	RUIM	SEM DADOS	SEM DADOS	PMSB	NECESSIDADE DE ADEQUAÇÕES NAS ESTRUTURAS (ALVENARIA, HIDRÁULICA, ELÉTRICA)
WALL FERRAZ	POÇO 01	MARCA/MODEL O BOMBA EBARA BHS 412-8, POTÊNCIA 6 HP, VAZÃO 12 M³/H.	RUA CLARA MARIA	SEM DADOS	NÃO INFORMADO	0,93	6,08	AGESPISA	
WALL FERRAZ	POÇO 02	MARCA/MODEL O BOMBA EBARA BHS 412-6, POTÊNCIA 4,5 HP, VAZÃO 10 M³/H.	RUA MARIA ADELAIDE	SEM DADOS	NÃO INFORMADO	0,77	4,56	AGESPISA	

3.1.3 Estação Elevatória de Água Bruta (EEAB)

MUNICÍPIO	NOME	EQUIPAMENTO	ENDEREÇO	SITUAÇÃO	CONDIÇÃO	VAZÃO (L/S)	POTÊNCIA (CV)	FONTE DOS DADOS	OBSERVAÇÕES
BONFIM DO PIAUÍ	BOOSTER	EBARA 812-8	SEM DADOS	SEM DADOS	NÃO INFORMADO	15,00	12VC	AGESPISA	

3.1.4 Estação de Tratamento de Água (ETA)

MUNICÍPIO	NOME	EQUIPAMENTO	ENDEREÇO	SITUAÇÃO	CONDIÇÃO	VAZÃO (L/S)	POTÊNCIA (CV)	FONTE DOS DADOS	OBSERVAÇÕES
ACAUÃ	ETA 02	CONJUNTO MOTOR BOMBA EBARA BHS 512-4, POTÊNCIA 6HP	AV. PROFª. Mª LINA ARAUJO	INATIVO	MODERADA	4,44	6,08	AGESPISA	ETA FUNCIONA PRECARIAMENTE E NECESSITA DE AQUISIÇÃO DE EQUIPAMENTOS RESERVAS
ACAUÃ	ETA 03	CONJUNTO MOTOR BOMBA EBARA BHS 512-8, POTÊNCIA 12,5 HP	AV. PROFª. Mª LINA ARAUJO	INATIVO	MODERADA	4,44	12,68	AGESPISA	ETA FUNCIONA PRECARIAMENTE E NECESSITA DE AQUISIÇÃO DE EQUIPAMENTOS RESERVAS
ALAGOINHA DO PIAUÍ	ETA 01	CONJUNTO MOTOR BOMBA EBARA BHS 412-6, POTÊNCIA 5 HP,	RUA JOÃO LEOBINO DE BRITO	ATIVO	MODERADA	4,17	5,07	AGESPISA	NECESSITA AQUISIÇÃO DE EQUIPAMENTOS RESERVAS
ALAGOINHA DO PIAUÍ	ETA 02	CONJUNTO MOTOR BOMBA EBARA BHS 412-6, POTÊNCIA 5 HP	RUA JOÃO LEOBINO DE BRITO	ATIVO	MODERADA	4,17	5,07	AGESPISA	NECESSITA AQUISIÇÃO DE EQUIPAMENTOS RESERVAS
ALAGOINHA DO PIAUÍ	ETA 03	CONJUNTO MOTOR BOMBA EBARA BHS 512-10, POTÊNCIA 15 HP	RUA LINO RODRIGUES	SEM DADOS	NÃO INFORMADO	11,11	15,21	AGESPISA	
BELÉM DO PIAUÍ	ETA 01	CONJUNTO MOTOR BOMBA EBARA BHS 512-5, POTÊNCIA 8 HP	RESERVATÓRIO II CABOCLO	SEM DADOS	NÃO INFORMADO	6,94	8,11	AGESPISA	
BELÉM DO PIAUÍ	ETA 02	CONJUNTO MOTOR BOMBA EBARA BHS 512-5, POTÊNCIA 8 HP	RESERVATÓRIO CEDE	SEM DADOS	NÃO INFORMADO	6,94	8,11	AGESPISA	

MUNICÍPIO	NOME	EQUIPAMENTO	ENDEREÇO	SITUAÇÃO	CONDIÇÃO	VAZÃO (L/S)	POTÊNCIA (CV)	FONTE DOS DADOS	OBSERVAÇÕES
CAPITÃO GERVÁSIO OLIVEIRA	SEM DADOS	SEM DADOS	SEM DADOS	INATIVO	NÃO INFORMADO	SEM DADOS	SEM DADOS	PMSB	
CARIDADE DO PIAUÍ	SEM DADOS	SEM DADOS	PATOS DO PIAUÍ - NAS PROXIMIDADES DA BARRAGEM POÇO MARRUÁ	ATIVO	NÃO INFORMADO	SEM DADOS	SEM DADOS	PMSB	
FRANCISCO SANTOS	ETA 01	EBARA BHS 511-6	RUA 24 DE DEZEMBRO S/N°, CENTRO	ATIVO	NÃO INFORMADO	1,16	6,08	AGESPISA	
JAICÓS	ETA I	SEM DADOS	AÇUDE TIRIRICA	ATIVO	BOA	16,66	SEM DADOS	RELATÓRIO	
NOVO ORIENTE DO PIAUÍ	SEM DADOS	SEM DADOS	AVENIDA JOÃO RUFINO , GIL MARQUES	ATIVO	NÃO INFORMADO	SEM DADOS	SEM DADOS	AGESPISA	
NOVO ORIENTE DO PIAUÍ	SEM DADOS	SEM DADOS	MORRO ALTO DO CRUZEIRO	ATIVO	NÃO INFORMADO	SEM DADOS	SEM DADOS	AGESPISA	
NOVO ORIENTE DO PIAUÍ	SEM DADOS	SEM DADOS	RUA ALTO DO CRUZEIRO	ATIVO	NÃO INFORMADO	SEM DADOS	SEM DADOS	AGESPISA	
PATOS DO PIAUÍ	SEM DADOS	SEM DADOS	LOCALIZADO NAS PROXIMIDADES DA BARRAGEM POÇO MARRUÁ	ATIVO	NÃO INFORMADO	SEM DADOS	SEM DADOS	PMSB	
PAULISTANA	ETA I	SEM DADOS	AV MARECHAL DEODORO	ATIVO	BOA	9,55	SEM DADOS	RELATÓRIO	
PAULISTANA	ETA II	SEM DADOS	R ABDIAS FERREIRA GOMES	ATIVO	BOA	22,22	SEM DADOS	RELATÓRIO	
QUEIMADA NOVA	SEM DADOS	SEM DADOS	LOCALIDADE CAITITU	INATIVO	NÃO INFORMADO	SEM DADOS	SEM DADOS	PMSB	
SÃO JOÃO DO PIAUÍ	ETA I	SEM DADOS	TRAVESSA RAIMUNDO PAULO ALVES	ATIVO	MODERADA	55,56	SEM DADOS	AGESPISA/RELATÓRIO	
SÃO JOÃO DO PIAUÍ	ETA II	SEM DADOS	TRAVESSA RAIMUNDO PAULO ALVES	ATIVO	MODERADA	27,78	SEM DADOS	RELATÓRIO	
SÃO JULIÃO	SEM DADOS	SEM DADOS	SEM DADOS	ATIVO	NÃO INFORMADO	SEM DADOS	SEM DADOS	PMSB	
SÃO RAIMUNDO NONATO	ETA 1	SEM DADOS	PI 144	ATIVO	BOA	144,00	SEM DADOS	RELATÓRIO	
SÃO RAIMUNDO NONATO	ETA 2	SEM DADOS	SERRA BRANCA	ATIVO	RUIM	56,11	SEM DADOS	RELATÓRIO	
SIMÕES	SEM DADOS	SEM DADOS	SEDE DO MUNICÍPIO	ATIVO	NÃO INFORMADO	SEM DADOS	SEM DADOS	PMSB	

3.1.5 Estação Elevatória de Água Tratada (EEAT)

MUNICÍPIO	NOME	EQUIPAMENTO	ENDEREÇO	SITUAÇÃO	CONDIÇÃO	VAZÃO (L/S)	POTÊNCIA (CV)	FONTE DOS DADOS	OBSERVAÇÕES
BONFIM DO PIAUÍ	EE-6	SEM DADOS	SEM DADOS	ATIVO	NÃO INFORMADO	25,16	60,00	PMSB	
FRONTEIRAS	EEAT 4.1	BOMBA	SIAA PIAUS	ATIVO	NÃO INFORMADO	18,01	150,00	PMSB	

MUNICÍPIO	NOME	EQUIPAMENTO	ENDEREÇO	SITUAÇÃO	CONDIÇÃO	VAZÃO (L/S)	POTÊNCIA (CV)	FONTE DOS DADOS	OBSERVAÇÕES
GUARIBAS	EEA 2	BOMBA	POV. BAIXÃO - LOCALIZADA À 6 KM DA SEDE DO MUNICÍPIO	ATIVO	NÃO INFORMADO	SEM DADOS	12,00	PMSB	
JUREMA	RESERVATÓRIO ELEVADO	SEM DADOS	AV MARCELO CASTRO	ATIVO	NÃO INFORMADO	SEM DADOS	SEM DADOS	AGESPISA	
JUREMA	RESERVATÓRIO ELEVADO	SEM DADOS	RUA MANOEL RAIMUNDO DE SOUSA	ATIVO	NÃO INFORMADO	SEM DADOS	SEM DADOS	AGESPISA	
PAULISTANA	EEAT 01	MODELO BHS-517-3	ETA I	ATIVO	BOA	25,00	11,15	RELATÓRIO	
PAULISTANA	EEAT 02	MODELO BHS-517-3	ETA II	ATIVO	BOA	25,00	11,15	RELATÓRIO	
PICOS	BOOSTER	SEM DADOS	ETA	ATIVO	BOA	SEM DADOS	SEM DADOS	RELATÓRIO	
SÃO JOÃO DO PIAUÍ	EEAT 1	EBARA 8190-03	ETA	ATIVO	MODERADA	69,44	71,00	RELATÓRIO	
SÃO JOÃO DO PIAUÍ	EEAT 2	SEM DADOS	ETA	ATIVO	BOA	SEM DADOS	SEM DADOS	RELATÓRIO	
SÃO JOÃO DO PIAUÍ	EEAT 3	SEM DADOS	ETA	INATIVO	NÃO INFORMADO	SEM DADOS	SEM DADOS	RELATÓRIO	
SÃO RAIMUNDO NONATO	EEAT-2 – CEL JOSÉ DIAS	EBARA 638-8	ETA-1	ATIVO	BOA	13,89	19,00	RELATÓRIO	
SÃO RAIMUNDO NONATO	EEAT 2	KSB RDL150	ETA-1	ATIVO	BOA	125,28	100,00	RELATÓRIO	
SÃO RAIMUNDO NONATO	ELEVATORIA EE – 3 PARA EE - 4	EBARA 517-8	RUA JOSE C DE MACEDO	SEM DADOS	NÃO INFORMADO	4,63	27,50	AGESPISA	
SÃO RAIMUNDO NONATO	ELEVATORIA EE - 3 PARA EE - 5	EBARA 813-4	RUA JOSE C DE MACEDO	SEM DADOS	NÃO INFORMADO	10,80	50,00	AGESPISA	
SÃO RAIMUNDO NONATO	EEAT-5	KSB 8013/5	POVOADO FECHADÃO	ATIVO	BOA	30,56	40,00	RELATÓRIO	
SÃO RAIMUNDO NONATO	EEAT-3	SEM DADOS	RUA JOSE C DE MACEDO	ATIVO	BOA	SEM DADOS	SEM DADOS	RELATÓRIO	
SÃO RAIMUNDO NONATO	BOOSTER JERUZA	EBARA 512-6	RUA FERNANDO DE SANTANA	ATIVO	BOA	9,44	9,00	RELATÓRIO	

MUNICÍPIO	NOME	EQUIPAMENTO	ENDEREÇO	SITUAÇÃO	CONDIÇÃO	VAZÃO (L/S)	POTÊNCIA (CV)	FONTE DOS DADOS	OBSERVAÇÕES
SÃO RAIMUNDO NONATO	BOOSTER CIGANO	EBARA 512-6	RUA CELÇA ALVES DE FRANCA	ATIVO	BOA	9,44	9,00	RELATÓRIO	
SÃO RAIMUNDO NONATO	EEAT-ETA-2	SEM DADOS	ETA-2	ATIVO	BOA	SEM DADOS	SEM DADOS	RELATÓRIO	
SÃO RAIMUNDO NONATO	BOOSTER 3	SEM DADOS	SEM DADOS	SEM DADOS	NÃO INFORMADO	SEM DADOS	SEM DADOS	RELATÓRIO	
TANQUE DO PIAUÍ	SEDE	SEM DADOS	AVENIDA DOM EDILBERTO - CIDADE VERDE	ATIVO	NÃO INFORMADO	2,78	SEM DADOS	INFO REQUEST	EM OPERAÇÃO PARCIAL (NECESSITA ALGUM EQUIPAMENTO PARA OPERAÇÃO PLENA)
TANQUE DO PIAUÍ	SEDE - PRAÇA DO MERCADO	SEM DADOS	PRAÇA DO MERCADO	ATIVO	NÃO INFORMADO	2,78	SEM DADOS	INFO REQUEST	EM OPERAÇÃO PARCIAL (NECESSITA ALGUM EQUIPAMENTO PARA OPERAÇÃO PLENA)

3.1.6 Centro de Reservação

MUNICÍPIO	NOME	EQUIPAMENTO	ENDEREÇO	SITUAÇÃO	CONDIÇÃO	VOLUME (M³)	FONTE DOS DADOS	OBSERVAÇÕES
ANÍSIO DE ABREU	RESERVATÓRIO ELEVADO	SEM DADOS	RUA PIO FERREIRA DOS SANTOS	ATIVO	NÃO INFORMADO	50,00	AGESPISA	ELEVATORIA EE-7
AROAZES	PRÓXIMO AO POÇO N°1	SEM DADOS	PRAÇA DR. FRANCISCO SOARES, CENTRO	INATIVO	NÃO INFORMADO	50,00	PMSB	
AROAZES	PRÓXIMO AO POÇO N°2	SEM DADOS	RUA APREGIO PEREIRA DA SILVA, N° 501, BAIRRO NOVO AROAZES	ATIVO	NÃO INFORMADO	100,00	PMSB	
AROAZES	SEM DADOS	SEM DADOS	RUA PROJETADA 4, BAIRRO PIÇARREIRA	INATIVO	NÃO INFORMADO	50,00	PMSB	
AROAZES	SEM DADOS	SEM DADOS	BAIRRO PIÇARREIRA	ATIVO	NÃO INFORMADO	5,00	PMSB	
AROAZES	SEM DADOS	SEM DADOS	REGIÃO CENTRAL	ATIVO	NÃO INFORMADO	5,00	PMSB	
AROAZES	SEM DADOS	SEM DADOS	BAIRRO BARRO 1	ATIVO	NÃO INFORMADO	10,00	PMSB	
AROAZES	SEM DADOS	SEM DADOS	BAIRRO AZUL DA SERRA	ATIVO	NÃO INFORMADO	5,00	PMSB	

MUNICÍPIO	NOME	EQUIPAMENTO	ENDEREÇO	SITUAÇÃO	CONDIÇÃO	VOLUME (M³)	FONTE DOS DADOS	OBSERVAÇÕES
AROAZES	SEM DADOS	SEM DADOS	BAIRRO NOVO AZOARES	ATIVO	NÃO INFORMADO	10,00	PMSB	
AROAZES	SEM DADOS	SEM DADOS	MATADOURO MUNICIPAL	ATIVO	NÃO INFORMADO	10,00	PMSB	
BARRA D'ALCÂNTARA	PRÓXIMO AO POÇO N° 01	SEM DADOS	RUA RAIMUNDO DOS SANTOS, CENTRO	ATIVO	NÃO INFORMADO	110,00	PMSB	
BARRA D'ALCÂNTARA	SEM DADOS	SEM DADOS	RUA RAIMUNDO DOS SANTOS, CENTRO	INATIVO	NÃO INFORMADO	80,00	PMSB	
BARRA D'ALCÂNTARA	POÇO 1 INATIVO	SEM DADOS	RUA FRANCISCO MANOEL DE SOUSA MARTINS	INATIVO	NÃO INFORMADO	60,00	INFO REQUEST	
BARRA D'ALCÂNTARA	POÇO 2	SEM DADOS	RUA TRAVESSA NOSSA SENHORA DO CARMO	SEM DADOS	NÃO INFORMADO	86,00	INFO REQUEST	
BARRA D'ALCÂNTARA	POÇO 3+C13	SEM DADOS	BAIRRO TANQUE	SEM DADOS	NÃO INFORMADO	93,00	INFO REQUEST	
BELA VISTA DO PIAUÍ	RESERVATORIO URBANO 54M	SEM DADOS	SEDE	ATIVO	MODERADA	54,00	INFO REQUEST	EM OPERAÇÃO PARCIAL (NECESSITA ALGUM EQUIPAMENTO PARA OPERAÇÃO PLENA)
BELA VISTA DO PIAUÍ	POÇO	SEM DADOS	SEDE	ATIVO	BOA	30,00	INFO REQUEST	
BELA VISTA DO PIAUÍ	POÇO 2	SEM DADOS	SEDE	ATIVO	BOA	20,00	INFO REQUEST	
BELA VISTA DO PIAUÍ	POÇO 3	SEM DADOS	SEDE	ATIVO	BOA	20,00	INFO REQUEST	
BELA VISTA DO PIAUÍ	POÇO 4	SEM DADOS	SEDE	ATIVO	MODERADA	5,00	INFO REQUEST	EM OPERAÇÃO PARCIAL (NECESSITA ALGUM EQUIPAMENTO PARA OPERAÇÃO PLENA)
BONFIM DO PIAUÍ	RESERVATÓRIO ELEVADO	SEM DADOS	RUA CLEMENTINO PINDAIBA	ATIVO	NÃO INFORMADO	20,00	AGESPISA	ELEVATORIA EE-6
BONFIM DO PIAUÍ	R9	SEM DADOS	SEM DADOS	ATIVO	NÃO INFORMADO	100,00	PMSB	
BONFIM DO PIAUÍ	R10	SEM DADOS	SEM DADOS	ATIVO	NÃO INFORMADO	150,00	PMSB	
BONFIM DO PIAUÍ	SEM DADOS	SEM DADOS	RUA PROJETADA, BAIRRO MÃE	ATIVO	NÃO INFORMADO	15,00	PMSB	

MUNICÍPIO	NOME	EQUIPAMENTO	ENDEREÇO	SITUAÇÃO	CONDIÇÃO	VOLUME (M³)	FONTE DOS DADOS	OBSERVAÇÕES
			RIBEIRA (PRÓXIMO AO POÇO N° 01)					
BONFIM DO PIAUÍ	SEM DADOS	SEM DADOS	LOCALIZADO NA ÁREA DO POÇO N° 02	INATIVO	NÃO INFORMADO	10,00	PMSB	
BONFIM DO PIAUÍ	SEM DADOS	SEM DADOS	LOCALIZADO NA SEDE DO MUNICÍPIO	ATIVO	NÃO INFORMADO	60,00	PMSB	
CALDEIRÃO GRANDE DO PIAUÍ	CAIXA D'ÁGUA - CHAFARIZ MUNICIPAL	SEM DADOS	RUA AFONSO JOSÉ MODESTO, CENTRO, ZONA URBANA	ATIVO	BOA	10,00	INFO REQUEST	
CALDEIRÃO GRANDE DO PIAUÍ	POÇO DO MATADOURO	SEM DADOS	RUA FRANCISCO SEVERIANO MATOS - ANTIGO MATADOURO	ATIVO	BOA	10,00	INFO REQUEST	
CAMPINAS DO PIAUÍ	SEM DADOS	SEM DADOS	RUA JOSÉ DE MORAIS REGO	ATIVO	NÃO INFORMADO	50,00	PMSB	
CAMPO ALEGRE DO FIDALGO	R1	SEM DADOS	RUA MARIA ANGÉLICA DIAS	ATIVO	NÃO INFORMADO	10,00	PMSB	
CAMPO ALEGRE DO FIDALGO	R2	SEM DADOS	LOCALIZADO NA ÁREA DO POÇO N° 01	ATIVO	NÃO INFORMADO	5,00	PMSB	
CAMPO ALEGRE DO FIDALGO	R3	SEM DADOS	LOCALIZADO NA ÁREA DO POÇO N° 02	ATIVO	NÃO INFORMADO	30,00	PMSB	
CAMPO ALEGRE DO FIDALGO	R4	SEM DADOS	AVENIDA ARTUR RIBEIRO	ATIVO	NÃO INFORMADO	60,00	PMSB	
CAMPO ALEGRE DO FIDALGO	R5	SEM DADOS	LOCALIZADO NA ÁREA DO POÇO N° 05	ATIVO	NÃO INFORMADO	5,00	PMSB	
CAMPO ALEGRE DO FIDALGO	R6	SEM DADOS	LOCALIZADO PRÓXIMO A ETA	ATIVO	NÃO INFORMADO	5,00	PMSB	
CAMPO ALEGRE DO FIDALGO	R7	SEM DADOS	LOCALIZADO PRÓXIMO A ETA	ATIVO	NÃO INFORMADO	5,00	PMSB	
CAMPO ALEGRE DO FIDALGO	R8	SEM DADOS	RUA PROJETADA, BAIRRO CIDADE NOVA	ATIVO	NÃO INFORMADO	10,00	PMSB	

MUNICÍPIO	NOME	EQUIPAMENTO	ENDEREÇO	SITUAÇÃO	CONDIÇÃO	VOLUME (M³)	FONTE DOS DADOS	OBSERVAÇÕES
CAPITÃO GERVÁSIO OLIVEIRA	R1	SEM DADOS	BAIRRO CENTRO	ATIVO	NÃO INFORMADO	10,00	PMSB	
CAPITÃO GERVÁSIO OLIVEIRA	R2	SEM DADOS	PRÓXIMO A BARRAGEM	ATIVO	NÃO INFORMADO	10,00	PMSB	
CAPITÃO GERVÁSIO OLIVEIRA	R3	SEM DADOS	PRÓXIMO A BARRAGEM	ATIVO	NÃO INFORMADO	15,00	PMSB	
CAPITÃO GERVÁSIO OLIVEIRA	R4	SEM DADOS	BAIRRO CENTRO	ATIVO	NÃO INFORMADO	40,00	PMSB	
CAPITÃO GERVÁSIO OLIVEIRA	R5	SEM DADOS	AV. JOSÉ AUGUSTINHO ALENCAR	INATIVO	NÃO INFORMADO	30,00	PMSB	
CAPITÃO GERVÁSIO OLIVEIRA	R6.1	SEM DADOS	BAIRRO CENTRO - RUA ODILON	ATIVO	NÃO INFORMADO	5,00	PMSB	
CAPITÃO GERVÁSIO OLIVEIRA	R6.2	SEM DADOS	BAIRRO CENTRO - RUA ODILON	ATIVO	NÃO INFORMADO	5,00	PMSB	
CAPITÃO GERVÁSIO OLIVEIRA	R6.3	SEM DADOS	BAIRRO CENTRO - RUA ODILON	ATIVO	NÃO INFORMADO	5,00	PMSB	
CAPITÃO GERVÁSIO OLIVEIRA	R7	SEM DADOS	AO LADO DA PREFEITURA E DO POÇO N° 04	ATIVO	NÃO INFORMADO	5,00	PMSB	
CARACOL	RESERVATÓRIO ASSENTE	SEM DADOS	RUA PROJETADA BAIRRO SANTO ANTONIO	ATIVO	NÃO INFORMADO	SEM DADOS	AGESPISA	
CARIDADE DO PIAUÍ	R1	SEM DADOS	RUA PROJETADA, SEDE DO MUNICÍPIO CARIDADE DO PIAUÍ	ATIVO	NÃO INFORMADO	200,00	PMSB	
CARIDADE DO PIAUÍ	R2	SEM DADOS	RUA PROJETADA, SEDE DO MUNICÍPIO CARIDADE DO PIAUÍ	ATIVO	NÃO INFORMADO	400,00	PMSB	
CARIDADE DO PIAUÍ	R3	SEM DADOS	ÁS MARGENS DA BR-407 NO MUNICÍPIO DE PÁTOS DO PIAUÍ (REGIÃO DA BARREIRINHA)	ATIVO	NÃO INFORMADO	100,00	PMSB	
CARIDADE DO PIAUÍ	R4	SEM DADOS	RUA PROJETADA, SEDE DO MUNICÍPIO CARIDADE DO PIAUÍ	ATIVO	NÃO INFORMADO	100,00	PMSB	
CARIDADE DO PIAUÍ	R5	SEM DADOS	SIMÕES	ATIVO	NÃO INFORMADO	50,00	PMSB	

MUNICÍPIO	NOME	EQUIPAMENTO	ENDEREÇO	SITUAÇÃO	CONDIÇÃO	VOLUME (M³)	FONTE DOS DADOS	OBSERVAÇÕES
CARIDADE DO PIAUÍ	R6	SEM DADOS	JACOBINA DO PIAUÍ	ATIVO	NÃO INFORMADO	200,00	PMSB	
COLÔNIA DO PIAUÍ	SEM DADOS	SEM DADOS	RUA CAMPOS DOS ANJOS, CENTRO	ATIVO	NÃO INFORMADO	180,00	AGESPISA	
COLÔNIA DO PIAUÍ	SEM DADOS	SEM DADOS	LOCALIZADO AO LADO DO POÇO N° 03	ATIVO	NÃO INFORMADO	100,00	PMSB	
COLÔNIA DO PIAUÍ	SEM DADOS	SEM DADOS	LOCALIZADO AO LADO DO POÇO N° 05	ATIVO	NÃO INFORMADO	10,00	PMSB	
COLÔNIA DO PIAUÍ	SEM DADOS	SEM DADOS	LOCALIZADO AO LADO DO POÇO N° 06	ATIVO	NÃO INFORMADO	5,00	PMSB	
COLÔNIA DO PIAUÍ	SEM DADOS	SEM DADOS	LOCALIZADO AO LADO DO POÇO N° 07	ATIVO	NÃO INFORMADO	SEM DADOS	PMSB	
CORONEL JOSÉ DIAS	RESERVATÓRIO ASSENTE	SEM DADOS	BR 020	ATIVO	NÃO INFORMADO	360,00	AGESPISA	
DIRCEU ARCOVERDE	RESERVATÓRIO ELEVADO	SEM DADOS	AV. JOAQUIM AMANCIO RIBEIRO	ATIVO	NÃO INFORMADO	100,00	AGESPISA	
ELESBÃO VELOSO	R1	SEM DADOS	RUA PIAUÍ, BAIRRO MATIAS	ATIVO	NÃO INFORMADO	150,00	PMSB	
ELESBÃO VELOSO	R2	SEM DADOS	RUA JOSÉ MARCELINO DE MORAIS, BAIRRO MATIAS	ATIVO	NÃO INFORMADO	350,00	PMSB	
ELESBÃO VELOSO	R3	SEM DADOS	LOCALIZADO NA ÁREA DO POÇO N° 04	ATIVO	NÃO INFORMADO	10,00	PMSB	
FARTURA DO PIAUÍ	R1	SEM DADOS	AV. CLARICE SANTANA PASSOS	ATIVO	NÃO INFORMADO	30,00	PMSB	
FARTURA DO PIAUÍ	R2	SEM DADOS	AV. CLARICE SANTANA PASSOS	ATIVO	NÃO INFORMADO	20,00	PMSB	
FARTURA DO PIAUÍ	R2	SEM DADOS	AV. CLARICE SANTANA PASSOS	ATIVO	NÃO INFORMADO	20,00	PMSB	
FARTURA DO PIAUÍ	R2	SEM DADOS	AV. CLARICE SANTANA PASSOS	ATIVO	NÃO INFORMADO	20,00	PMSB	

MUNICÍPIO	NOME	EQUIPAMENTO	ENDEREÇO	SITUAÇÃO	CONDIÇÃO	VOLUME (M³)	FONTE DOS DADOS	OBSERVAÇÕES
FARTURA DO PIAUÍ	R3	SEM DADOS	LOCALIZADO NA MESMA ÁREA DA BARRAGEM	ATIVO	NÃO INFORMADO	50,00	PMSB	
FLORESTA DO PI	CAIXA	SEM DADOS	ZONA URBANA	ATIVO	BOA	60,00	INFO REQUEST	
FRANCISCO MACEDO	P1 - POÇO DA SEDE	SEM DADOS	AV MARIA DE CARVALHO ALENCAR	ATIVO	BOA	8,33	INFO REQUEST	EM OPERAÇÃO PLENA
FRANCISCO MACEDO	P2 - POÇO BAIRRO CAMPINA	SEM DADOS	COHAB - BAIRRO CAMPINA	ATIVO	BOA	4,00	INFO REQUEST	EM OPERAÇÃO PLENA
FRANCISCO MACEDO	P46 - POÇO JOÃO DO BECO	SEM DADOS	LOC. SACO GRANDE	ATIVO	BOA	1,50	INFO REQUEST	EM OPERAÇÃO PLENA
FRANCISCO SANTOS	SEM DADOS	SEM DADOS	AO LADO DO POÇO N° 02	ATIVO	NÃO INFORMADO	80,00	PMSB	
FRANCISCO SANTOS	SEM DADOS	SEM DADOS	AO LADO DO POÇO N° 04	ATIVO	NÃO INFORMADO	15,00	PMSB	
FRANCISCO SANTOS	SEM DADOS	SEM DADOS	AO LADO DO POÇO N° 05	ATIVO	NÃO INFORMADO	15,00	PMSB	
FRANCISCO SANTOS	SEM DADOS	SEM DADOS	AO LADO DO POÇO N° 06	ATIVO	NÃO INFORMADO	15,00	PMSB	
FRANCISCO SANTOS	SEM DADOS	SEM DADOS	AO LADO DO POÇO N° 06	ATIVO	NÃO INFORMADO	10,00	PMSB	
FRONTEIRAS	R5	SEM DADOS	SIAA PIAUS	ATIVO	NÃO INFORMADO	250,00	PMSB	
FRONTEIRAS	SEM DADOS	SEM DADOS	PRÓXIMO AO POÇO N° 01	INATIVO	NÃO INFORMADO	5,00	PMSB	
FRONTEIRAS	SEM DADOS	SEM DADOS	PRÓXIMO AO POÇO N° 02	ATIVO	NÃO INFORMADO	10,00	PMSB	
FRONTEIRAS	SEM DADOS	SEM DADOS	PRÓXIMO AO POÇO N° 03	INATIVO	NÃO INFORMADO	5,00	PMSB	
FRONTEIRAS	SEM DADOS	SEM DADOS	PRÓXIMO AO POÇO N° 04	ATIVO	NÃO INFORMADO	10,00	PMSB	
GEMINIANO	SEM DADOS	SEM DADOS	LOCALIZADO AO LADO DO POÇO N° 01	ATIVO	NÃO INFORMADO	50,00	PMSB	
GEMINIANO	SEM DADOS	SEM DADOS	LOCALIZADO AO LADO DO POÇO N° 03	ATIVO	NÃO INFORMADO	10,00	PMSB	

MUNICÍPIO	NOME	EQUIPAMENTO	ENDEREÇO	SITUAÇÃO	CONDIÇÃO	VOLUME (M³)	FONTE DOS DADOS	OBSERVAÇÕES
GUARIBAS	RESERVATÓRIO ELEVADO	SEM DADOS	RUA PROJETADA II BAIRRO FAZENDA	ATIVO	NÃO INFORMADO	10,00	AGESPISA	
GUARIBAS	R1 - ELEVADO	SEM DADOS	POVOADO BOA VISTA	ATIVO	NÃO INFORMADO	10,00	PMSB	
GUARIBAS	R2- APOIADO	SEM DADOS	POVOADO LAGOA DE BAIXO	ATIVO	NÃO INFORMADO	50,00	PMSB	
GUARIBAS	R3- APOIADO	SEM DADOS	POVOADO LAGOA DO BAIXÃO	ATIVO	NÃO INFORMADO	50,00	PMSB	
GUARIBAS	R4 - APOIADO	SEM DADOS	LOCALIZADO NA ÁREA DA EEA DO BAIXÃO - À 6 KM DA SEDE	ATIVO	NÃO INFORMADO	20,00	PMSB	
GUARIBAS	R5 - ELEVADO	SEM DADOS	SEDE MUNICIPAL	ATIVO	NÃO INFORMADO	100,00	PMSB	
INHUMA	SEM DADOS	SEM DADOS	RUA EURÍPEDES DE AGUIAR, LIBERDADE	ATIVO	NÃO INFORMADO	SEM DADOS	AGESPISA	
INHUMA	SEM DADOS	SEM DADOS	RUA GETULIO VARGAS , CENTRO	ATIVO	NÃO INFORMADO	SEM DADOS	AGESPISA	
IPIRANGA DO PIAUÍ	SEM DADOS	SEM DADOS	AVENIDA JOEL BORGES	ATIVO	NÃO INFORMADO	1,80	AGESPISA	
IPIRANGA DO PIAUÍ	SEM DADOS	SEM DADOS	RUA ANTONIO ARAUJO , (DESATIVADO)	INATIVO	NÃO INFORMADO	200,00	AGESPISA	
IPIRANGA DO PIAUÍ	SEM DADOS	SEM DADOS	RUA FRANCISCO BORGES LEAL , (DESATIVADO)	INATIVO	NÃO INFORMADO	5,00	AGESPISA	
IPIRANGA DO PIAUÍ	POÇO 01 ZONA URBANA (IPIRANGA-PI)	SEM DADOS	LAVANDERIA	ATIVO	BOA	20,00	INFO REQUEST	EM OPERAÇÃO PLENA
IPIRANGA DO PIAUÍ	POÇO 02 ZONA URBANA (IPIRANGA-PI)	SEM DADOS	COHAB	ATIVO	BOA	20,00	INFO REQUEST	EM OPERAÇÃO PLENA
IPIRANGA DO PIAUÍ	POÇO 03 ZONA URBANA (IPIRANGA-PI)	SEM DADOS	SANTA CATARINA	ATIVO	BOA	20,00	INFO REQUEST	EM OPERAÇÃO PLENA
IPIRANGA DO PIAUÍ	POÇO 04 ZONA URBANA (IPIRANGA-PI)	SEM DADOS	VIVEIRO	ATIVO	BOA	20,00	INFO REQUEST	EM OPERAÇÃO PLENA
IPIRANGA DO PIAUÍ	POÇO 06 ZONA URBANA (IPIRANGA-PI)	SEM DADOS	ESTÁDIO MUNICIPAL	ATIVO	BOA	20,00	INFO REQUEST	EM OPERAÇÃO PLENA

MUNICÍPIO	NOME	EQUIPAMENTO	ENDEREÇO	SITUAÇÃO	CONDIÇÃO	VOLUME (M³)	FONTE DOS DADOS	OBSERVAÇÕES
IPIRANGA DO PIAUÍ	POÇO 07 ZONA URBANA (IPIRANGA-PI)	SEM DADOS	CCI	ATIVO	BOA	20,00	INFO REQUEST	EM OPERAÇÃO PLENA
JACOBINA DO PIAUÍ	R1 - ELEVADO	SEM DADOS	BAIRRO CENTRO	ATIVO	NÃO INFORMADO	200,00	PMSB	
JACOBINA DO PIAUÍ	R2 - APOIADO	SEM DADOS	BAIRRO CENTRO	ATIVO	NÃO INFORMADO	150,00	PMSB	
JAICÓS	REL POÇO 19 – 1	CONCRETO	RUA CONSTÂNCIA CARVALHO, BAIRRO SERRANÓPOLIS	INATIVO	BOA	15,00	RELATÓRIO	ATENDE BAIRRO DE FÁTIMA, PARQUE ESTRELA, CIDADE NOVA, RESIDENCIAL LILA E SANTA LUZIA.
JAICÓS	REL 2 POÇO PREFEITURA	CONCRETO	RUA ARISTIDES MENDES, BAIRRO SERRANÓPOLIS	ATIVO	BOA	15,00	RELATÓRIO	ATENDE O BAIRRO SÃO LUIS E BAIRRO DE LOURDES.
JAICÓS	REL POÇO 19 – 2	CONCRETO	RUA CONSTÂNCIA CARVALHO, BAIRRO SERRANÓPOLIS	INATIVO	BOA	15,00	RELATÓRIO	ATENDE O BAIRRO SÃO LUIS E O RENASCER.
JAICÓS	REL POÇO 20 – 1	FIBRA	BAIRRO JOAO MELE	INATIVO	BOA	15,00	RELATÓRIO	
JAICÓS	REL POÇO 20 – 1	FIBRA	BAIRRO JOAO MELE	ATIVO	BOA	15,00	RELATÓRIO	ATENDE O MERCADO DO PRODUTOR RURAL
JAICÓS	REL 01 POÇO 18	CONCRETO	POÇO ESTÁDIO BAIRRO SERRANÓPOLIS	ATIVO	MODERADA	15,00	RELATÓRIO	
JAICÓS	REL 02 POÇO 18	CONCRETO	POÇO ESTÁDIO BAIRRO SERRANÓPOLIS	INATIVO	RUIM	15,00	RELATÓRIO	COM VAZAMENTOS.
JAICÓS	REL 100	CONCRETO	SEM DADOS	ATIVO	BOA	100,00	RELATÓRIO	
JAICÓS	REL 200	CONCRETO	SEM DADOS	ATIVO	BOA	200,00	RELATÓRIO	
JAICÓS	REL POÇO 17 - 1	FIBRA	RUA ARISTIDES MENDES, BAIRRO SERRANÓPOLIS	ATIVO	BOA	15,00	RELATÓRIO	
JAICÓS	REL 1 POÇO PREFEITURA	FIBRA	RUA ARISTIDES MENDES, BAIRRO SERRANÓPOLIS	SEM DADOS	BOA	15,00	RELATÓRIO	
JOÃO COSTA	SEDE 01	SEM DADOS	SEDE	ATIVO	NÃO INFORMADO	50,00	INFO REQUEST	EM OPERAÇÃO PLENA

MUNICÍPIO	NOME	EQUIPAMENTO	ENDEREÇO	SITUAÇÃO	CONDIÇÃO	VOLUME (M³)	FONTE DOS DADOS	OBSERVAÇÕES
JOÃO COSTA	SEDE02	SEM DADOS	SEDE	ATIVO	NÃO INFORMADO	30,00	INFO REQUEST	EM OPERAÇÃO PLENA
LAGOA DO BARRO DO PIAUÍ	R1	SEM DADOS	PRÓXIMO A PRAÇA TANCREDO NEVES	ATIVO	NÃO INFORMADO	100,00	PMSB	
MARCOLÂNDIA	CAIXA 01	SEM DADOS	RUA GOMES LEAL, BAIRRO NOVO MILENIO	ATIVO	MODERADA	20,00	INFO REQUEST	EM OPERAÇÃO PARCIAL (NECESSITA ALGUM EQUIPAMENTO PARA OPERAÇÃO PLENA)
MARCOLÂNDIA	CAIXA 02	SEM DADOS	RUA 1° DE MAIO, BAIRRO NOVO MILENIO	ATIVO	MODERADA	10,00	INFO REQUEST	EM OPERAÇÃO PARCIAL (NECESSITA ALGUM EQUIPAMENTO PARA OPERAÇÃO PLENA)
MARCOLÂNDIA	CAIXA 03	SEM DADOS	RUA PROJETADA, BAIRRO NOVO MILENIO	ATIVO	MODERADA	10,00	INFO REQUEST	EM OPERAÇÃO PARCIAL (NECESSITA ALGUM EQUIPAMENTO PARA OPERAÇÃO PLENA)
MARCOLÂNDIA	CAIXA 04	SEM DADOS	RUA JURACY JOSÉ DAMACENO, BAIRRO COHAB 1	ATIVO	MODERADA	10,00	INFO REQUEST	EM OPERAÇÃO PARCIAL (NECESSITA ALGUM EQUIPAMENTO PARA OPERAÇÃO PLENA)
MARCOLÂNDIA	CAIXA 05	SEM DADOS	RUA PROJETADA 04, BAIRRO COHAB 2	ATIVO	MODERADA	10,00	INFO REQUEST	EM OPERAÇÃO PARCIAL (NECESSITA ALGUM EQUIPAMENTO PARA OPERAÇÃO PLENA)
MARCOLÂNDIA	CAIXA 06	SEM DADOS	RUA AFONSO JOSÉ MODESTO, BAIRRO CENTRO	ATIVO	MODERADA	10,00	INFO REQUEST	EM OPERAÇÃO PARCIAL (NECESSITA ALGUM EQUIPAMENTO PARA OPERAÇÃO PLENA)
MARCOLÂNDIA	CAIXA 07	SEM DADOS	RUA PROJETADA 03, BAIRRO CENTRO	ATIVO	MODERADA	10,00	INFO REQUEST	EM OPERAÇÃO PARCIAL (NECESSITA ALGUM EQUIPAMENTO PARA OPERAÇÃO PLENA)
MARCOLÂNDIA	CAIXA 08	SEM DADOS	AVENIDA CORINTO MATOS, CENTRO	ATIVO	MODERADA	10,00	INFO REQUEST	EM OPERAÇÃO PARCIAL (NECESSITA ALGUM EQUIPAMENTO PARA OPERAÇÃO PLENA)
MARCOLÂNDIA	CAIXA 09	SEM DADOS	AVENIDA PROJETADA 01, CENTRO	ATIVO	RUIM	20,00	INFO REQUEST	EM OPERAÇÃO INDEVIDA (NECESSITA DE

MUNICÍPIO	NOME	EQUIPAMENTO	ENDEREÇO	SITUAÇÃO	CONDIÇÃO	VOLUME (M³)	FONTE DOS DADOS	OBSERVAÇÕES
								MANUTENÇÃO E/OU MELHORIAS
MARCOLÂNDIA	CAIXA 10	SEM DADOS	RUA PROJETADA, BAIRRO VILA PICOLÉ	ATIVO	MODERADA	10,00	INFO REQUEST	EM OPERAÇÃO PARCIAL (NECESSITA ALGUM EQUIPAMENTO PARA OPERAÇÃO PLENA)
MARCOLÂNDIA	CISTERNA 01	SEM DADOS	RUA ANTONIO A COSTA, CENTRO	ATIVO	MODERADA	10,00	INFO REQUEST	EM OPERAÇÃO PARCIAL (NECESSITA ALGUM EQUIPAMENTO PARA OPERAÇÃO PLENA)
MARCOLÂNDIA	CISTERNA 02	SEM DADOS	AVENIDA JOSÉ VALDO DE LIMA, CENTRO	ATIVO	MODERADA	10,00	INFO REQUEST	EM OPERAÇÃO PARCIAL (NECESSITA ALGUM EQUIPAMENTO PARA OPERAÇÃO PLENA)
MARCOLÂNDIA	CISTERNA 03	SEM DADOS	PRAÇA DE ALIMENTAÇÃO - RUA PEDRO A BRANDÃO, NOVO MILENIO	ATIVO	MODERADA	20,00	INFO REQUEST	EM OPERAÇÃO PARCIAL (NECESSITA ALGUM EQUIPAMENTO PARA OPERAÇÃO PLENA)
MARCOLÂNDIA	CISTERNA 04	SEM DADOS	PRAÇA AMARO AMADEU DE CARVALHO - BR-316, CENTRO	ATIVO	MODERADA	20,00	INFO REQUEST	EM OPERAÇÃO PARCIAL (NECESSITA ALGUM EQUIPAMENTO PARA OPERAÇÃO PLENA)
MARCOLÂNDIA	CISTERNA 05	SEM DADOS	AVENIDA JOSÉ VALDO DE LIMA, CENTRO	ATIVO	MODERADA	10,00	INFO REQUEST	EM OPERAÇÃO PARCIAL (NECESSITA ALGUM EQUIPAMENTO PARA OPERAÇÃO PLENA)
MARCOLÂNDIA	CISTERNA	SEM DADOS	RUA JURACY JOSÉ DAMACENO, BAIRRO COHAB	ATIVO	NÃO INFORMADO	10,00	PMSB	
MARCOLÂNDIA	CISTERNA	SEM DADOS	RUA PROJETADA B, BAIRRO NOVO MILÊNIO	ATIVO	NÃO INFORMADO	22,00	PMSB	
MONSENHOR HIPÓLITO	POÇO 10 - ZONA URBANA	SEM DADOS	AVENIDA MANOEL BEZERRA	ATIVO	BOA	21,91	INFO REQUEST	NOME CONSIDERADO COMO PRÓXIMO AO POÇO
MONSENHOR HIPÓLITO	POÇO 10 - ZONA URBANA	SEM DADOS	AVENIDA MANOEL BEZERRA	ATIVO	BOA	21,91	INFO REQUEST	NOME CONSIDERADO COMO PRÓXIMO AO POÇO

MUNICÍPIO	NOME	EQUIPAMENTO	ENDEREÇO	SITUAÇÃO	CONDIÇÃO	VOLUME (M³)	FONTE DOS DADOS	OBSERVAÇÕES
MONSENHOR HIPÓLITO	POÇO 01 - ZONA URBANA	SEM DADOS	BAIRRO SACO DA ROÇA 10	ATIVO	BOA	20,03	INFO REQUEST	EM OPERAÇÃO PLENA
MONSENHOR HIPÓLITO	POÇO 02 - ZONA URBANA	SEM DADOS	BAIRRO SACO DA ROÇA 02	ATIVO	BOA	22,62	INFO REQUEST	EM OPERAÇÃO PLENA
MONSENHOR HIPÓLITO	POÇO 03 - ZONA URBANA	SEM DADOS	BAIRRO SACO DA ROÇA 03	ATIVO	BOA	20,03	INFO REQUEST	EM OPERAÇÃO PLENA
MONSENHOR HIPÓLITO	POÇO 04 - ZONA URBANA	SEM DADOS	AV. MANOEL BEZERRA	ATIVO	BOA	21,20	INFO REQUEST	EM OPERAÇÃO PLENA
MONSENHOR HIPÓLITO	POÇO 05 - ZONA URBANA	SEM DADOS	TRAVESSA JOAQUIM RUFINO	ATIVO	BOA	21,20	INFO REQUEST	EM OPERAÇÃO PLENA
MONSENHOR HIPÓLITO	POÇO 06 - ZONA URBANA	SEM DADOS	BAIRRO CARCARÁ	ATIVO	BOA	21,68	INFO REQUEST	EM OPERAÇÃO PLENA
MONSENHOR HIPÓLITO	POÇO 07 - ZONA URBANA	SEM DADOS	RUA INÁCIO GOMES	INATIVO	NÃO INFORMADO	21,20	INFO REQUEST	DESATIVADO (ATIVAÇÃO NECESSÁRIA PARA O FUNCIONAMENTO INTEGRAL DO SISTEMA)
MONSENHOR HIPÓLITO	POÇO 08 - ZONA URBANA	SEM DADOS	RUA ANTÔNIO MANOEL DE CARVALHO	ATIVO	BOA	21,68	INFO REQUEST	EM OPERAÇÃO PLENA
MONSENHOR HIPÓLITO	POÇO 09 - ZONA URBANA	SEM DADOS	AVENIDA AMÁLIA GOMES DE CARVALHO	ATIVO	BOA	23,10	INFO REQUEST	EM OPERAÇÃO PLENA
MONSENHOR HIPÓLITO	POÇO 01 - ZONA URBANA	SEM DADOS	BAIRRO SACO DA ROÇA 10	ATIVO	BOA	20,03	INFO REQUEST	EM OPERAÇÃO PLENA
MONSENHOR HIPÓLITO	POÇO 02 - ZONA URBANA	SEM DADOS	BAIRRO SACO DA ROÇA 02	ATIVO	BOA	22,62	INFO REQUEST	EM OPERAÇÃO PLENA
MONSENHOR HIPÓLITO	POÇO 03 - ZONA URBANA	SEM DADOS	BAIRRO SACO DA ROÇA 03	ATIVO	BOA	20,03	INFO REQUEST	EM OPERAÇÃO PLENA
MONSENHOR HIPÓLITO	POÇO 04 - ZONA URBANA	SEM DADOS	AV. MANOEL BEZERRA	ATIVO	BOA	21,20	INFO REQUEST	EM OPERAÇÃO PLENA
MONSENHOR HIPÓLITO	POÇO 05 - ZONA URBANA	SEM DADOS	TRAVESSA JOAQUIM RUFINO	ATIVO	BOA	21,20	INFO REQUEST	EM OPERAÇÃO PLENA
MONSENHOR HIPÓLITO	POÇO 06 - ZONA URBANA	SEM DADOS	BAIRRO CARCARÁ	ATIVO	BOA	21,68	INFO REQUEST	EM OPERAÇÃO PLENA
MONSENHOR HIPÓLITO	POÇO 07 - ZONA URBANA	SEM DADOS	RUA INÁCIO GOMES	INATIVO	NÃO INFORMADO	21,20	INFO REQUEST	DESATIVADO (ATIVAÇÃO NECESSÁRIA PARA O

MUNICÍPIO	NOME	EQUIPAMENTO	ENDEREÇO	SITUAÇÃO	CONDIÇÃO	VOLUME (M³)	FONTE DOS DADOS	OBSERVAÇÕES
								FUNCIONAMENTO INTEGRAL DO SISTEMA)
MONSENHOR HIPÓLITO	POÇO 08 - ZONA URBANA	SEM DADOS	RUA ANTÔNIO MANOEL DE CARVALHO	ATIVO	BOA	21,68	INFO REQUEST	EM OPERAÇÃO PLENA
MONSENHOR HIPÓLITO	POÇO 09 - ZONA URBANA	SEM DADOS	AVENIDA AMÁLIA GOMES DE CARVALHO	ATIVO	BOA	23,10	INFO REQUEST	EM OPERAÇÃO PLENA
NOVO ORIENTE DO PIAUÍ	REL	SEM DADOS	AV. JOÃO RUFINO, BAIRRO GIL MARQUES	ATIVO	NÃO INFORMADO	50,00	PMSB	
NOVO ORIENTE DO PIAUÍ	REL	SEM DADOS	BAIRRO ALTO DO CRUZEIRO	ATIVO	NÃO INFORMADO	80,00	PMSB	
NOVO ORIENTE DO PIAUÍ	REL	SEM DADOS	BAIRRO ALTO DO CRUZEIRO	ATIVO	NÃO INFORMADO	10,00	PMSB	
NOVO ORIENTE DO PIAUÍ	REL	SEM DADOS	AO LADO DO POÇO N° 06	ATIVO	NÃO INFORMADO	5,00	PMSB	
OEIRAS	RESERV. 300	SEM DADOS	RUA JOÃO FERRAZ	ATIVO	BOA	300,00	INFO REQUEST	
OEIRAS	RESERV. 400	SEM DADOS	RUA ZACARIAS DE GOÉS	ATIVO	BOA	400,00	INFO REQUEST	
OEIRAS	RES. 04	SEM DADOS	BODELÂNDIA	ATIVO	BOA	30,00	INFO REQUEST	
OEIRAS	RES. 17	SEM DADOS	RODAGEM DE PICOS	ATIVO	BOA	40,00	INFO REQUEST	
PATOS DO PIAUÍ	RAP	SEM DADOS	LOCALIZADO ÀS MARGENS DA BR-407, REGIÃO DA BARREIRINHA	ATIVO	NÃO INFORMADO	100,00	PMSB	
PAULISTANA	REL 01	CONCRETO	ETA I	ATIVO	BOA	120,00	AGESPISA/RELATÓRIO	NA ÁREA DO POÇO 25. RECEBE ÁGUA DOS POÇOS 08, 25, 09 E 16.
PAULISTANA	REL 02	CONCRETO	ETA II	ATIVO	BOA	100,00	AGESPISA/RELATÓRIO	NA ÁREA DO POÇO 08. RECEBE A ÁGUA CAPTADA NO POÇO 24 E 26.
PICOS	REL 13	CONCRETO	CONDURÚ 02	ATIVO	BOA	100,00	RELATÓRIO	ABASTECE TODA A CIDADE
PICOS	REL 14	CONCRETO	PANTANAL	ATIVO	BOA	400,00	RELATÓRIO	

MUNICÍPIO	NOME	EQUIPAMENTO	ENDEREÇO	SITUAÇÃO	CONDIÇÃO	VOLUME (M³)	FONTE DOS DADOS	OBSERVAÇÕES
PICOS	REL 15	CONCRETO	BAIRRO BELO NORTE	ATIVO	BOA	500,00	RELATÓRIO	O RAP 2 RECEBE ÁGUA DOS POÇOS 1, 2 E 3 E DISTRIBUI PARA OS BAIRROS AREIA, MALVINAS, CENTRO, ÁGUA BRANCA E ESPERANÇA.
PICOS	REL 16	CONCRETO	MORADA DO SOL –	DESATIVADO	NÃO INFORMADO	100,00	RELATÓRIO	O REL 3 RECEBE ÁGUA DOS POÇOS 4 E 5 E DISTRIBUI PARA OS BAIRROS AEROPORTO, VAQUEJADA, ALTO BONITO E BELA VISTA;
PICOS	RAP 17	CONCRETO	BAIRRO JUNCO	DESATIVADO	NÃO INFORMADO	100,00	RELATÓRIO	O REL 4 ARMAZENA ÁGUA DO POÇO 9;
PICOS	REL 18	CONCRETO	CONJUNTO PICOS (ENTRADA)	DESATIVADO	NÃO INFORMADO	50,00	RELATÓRIO	O REL 5 ARMAZENA ÁGUA DO POÇO 10.
PICOS	REL 01	CONCRETO	BAIRRO UMARÍ	ATIVO	BOA	100,00	AGESPISA/RELATÓRIO	RECEBE A ÁGUA CAPTADA NO POÇO 14
PICOS	REL 02	CONCRETO	CONJUNTO LUIZA GOMES DE MEDEIRO – MORADA NOVA	ATIVO	BOA	50,00	AGESPISA/RELATÓRIO	RECEBE A ÁGUA CAPTADA NO POÇO 21
PICOS	RAP 05	SEM DADOS	MORADA DO SOL	ATIVO	BOA	3.000,00	AGESPISA/RELATÓRIO	RECEBE A ÁGUA CAPTADA NOS POÇOS 02, 03, 04 E 15
PICOS	REL 06	CONCRETO	AEROLANDIA	ATIVO	BOA	250,00	AGESPISA/RELATÓRIO	RECEBE A ÁGUA CAPTADA NO POÇO 07
PICOS	RAP 07	CONCRETO	AEROLÂNDIA – SUB	ATIVO	BOA	800,00	AGESPISA/RELATÓRIO	NA ÁREA DO POÇO 07. RECEBE ÁGUA DO POÇO 10 E 11.
PICOS	REL 09	PRFV	CONJUNTO NOSSA SENHORA APARECIDA - CIDADE DE DEUS	ATIVO	BOA	20,00	AGESPISA/RELATÓRIO	RECEBE A ÁGUA CAPTADA NO POÇO 17.
PICOS	REL 10	CONCRETO	CONJUNTO ANTONIETA ARAÚJO	ATIVO	BOA	50,00	AGESPISA/RELATÓRIO	RECEBE A ÁGUA CAPTADA NO POÇO 22.
PICOS	RAP 12	CONCRETO	CONDURÚ 01	ATIVO	BOA	3.000,00	AGESPISA/RELATÓRIO	
PICOS	REL 11	CONCRETO	CONDURÚ 02	ATIVO	BOA	100,00	AGESPISA/RELATÓRIO	NA ÁREA DO POÇO 08. RECEBE ÁGUA DOS POÇOS 08, 09, 16 E 25

MUNICÍPIO	NOME	EQUIPAMENTO	ENDEREÇO	SITUAÇÃO	CONDIÇÃO	VOLUME (M³)	FONTE DOS DADOS	OBSERVAÇÕES
PIMENTEIRAS	SEM DADOS	SEM DADOS	RUA 25 DE JULHO	ATIVO	NÃO INFORMADO	100,00	AGESPISA	
PIMENTEIRAS	SEM DADOS	SEM DADOS	RUA 25 DE JULHO	ATIVO	NÃO INFORMADO	80,00	AGESPISA	
PIO IX	REL 01	SEM DADOS	SEM DADOS	ATIVO	MODERADA	150,00	RELATÓRIO	
PIO IX	REL 02	SEM DADOS	SEM DADOS	INATIVO	RUIM	150,00	RELATÓRIO	
PRATA DO PIAUÍ	R1	SEM DADOS	RUA GUILHERME ROCHA	ATIVO	NÃO INFORMADO	50,00	PMSB	
PRATA DO PIAUÍ	R2	SEM DADOS	AV. PRESIDENTE CASTELO BRANCO	ATIVO	NÃO INFORMADO	50,00	PMSB	
PRATA DO PIAUÍ	R3	SEM DADOS	LOCALIZADO PRÓXIMO AO POÇO N° 04	ATIVO	NÃO INFORMADO	10,00	PMSB	
PRATA DO PIAUÍ	R4	SEM DADOS	LOCALIZADO PRÓXIMO AO POÇO N° 04	ATIVO	NÃO INFORMADO	10,00	PMSB	
QUEIMADA NOVA	RESERVATÓRIO SEDE 01	SEM DADOS	AV. SENHORINHA RAQUELINE, Nº 735, CENTRO	ATIVO	BOA	60,00	INFO REQUEST	
QUEIMADA NOVA	RESERVATÓRIO SEDE 02	SEM DADOS	RUA MARIA JOSEFA COELHO, Nº 845, BAIRRO BELA VISTA	ATIVO	BOA	40,00	INFO REQUEST	
QUEIMADA NOVA	R1 - ELEVADO	SEM DADOS	LOCALIDADE DATA DO BREJO	ATIVO	RUIM	50,00	PMSB	NECESSIDADE DE ADEQUAÇÕES NAS ESTRUTURAS (ALVENARIA, HIDRÁULICA, ELÉTRICA)
QUEIMADA NOVA	R2 - ELEVADO	SEM DADOS	RUA DEZESSEIS DE ABRIL	ATIVO	RUIM	5,00	PMSB	NECESSIDADE DE ADEQUAÇÕES NAS ESTRUTURAS (ALVENARIA, HIDRÁULICA, ELÉTRICA)
QUEIMADA NOVA	R3 - ELEVADO	SEM DADOS	BAIRRO BELA VISTA	INATIVO	NÃO INFORMADO	50,00	PMSB	
SANTA CRUZ DOS MILAGRES	CAIXA D'ÁGUA	SEM DADOS	BAIRRO GALILEIA	ATIVO	BOA	90,00	INFO REQUEST	
SANTA CRUZ DOS MILAGRES	CAIXA D'ÁGUA	SEM DADOS	BAIRRO LAGOA	ATIVO	BOA	200,00	INFO REQUEST	
SANTA CRUZ DOS MILAGRES	CAIXA D'ÁGUA	SEM DADOS	ESTÁDIO MUNICIPAL/ BAIRRO CAMPO	ATIVO	BOA	10,00	INFO REQUEST	

MUNICÍPIO	NOME	EQUIPAMENTO	ENDEREÇO	SITUAÇÃO	CONDIÇÃO	VOLUME (M³)	FONTE DOS DADOS	OBSERVAÇÕES
SANTA CRUZ DOS MILAGRES	CAIXA D'ÁGUA	SEM DADOS	ESTÁDIO MUNICIPAL/ BAIRRO CAMPO	ATIVO	BOA	SEM DADOS	INFO REQUEST	
SANTA CRUZ DOS MILAGRES	CAIXA D'ÁGUA	SEM DADOS	PARQUE DE VAQUEJADA/BAIRRO LAGOA	ATIVO	BOA	10,00	INFO REQUEST	
SANTA CRUZ DOS MILAGRES	R1 - APOIADO	SEM DADOS	AV. ANTÔNIO, CENTRO, PRÓXIMO A IGREJA MATRIZ	ATIVO	NÃO INFORMADO	95,00	PMSB	
SANTA CRUZ DOS MILAGRES	R2- APOIADO	SEM DADOS	RUA ANANIAS PEREIRA, BAIRRO LAGOA	ATIVO	NÃO INFORMADO	200,00	PMSB	
SANTA CRUZ DOS MILAGRES	R3 - ELEVADO	SEM DADOS	PARQUE DA VAQUEJADA	ATIVO	NÃO INFORMADO	10,00	PMSB	
SANTA ROSA DO PIAUÍ	SEM DADOS	SEM DADOS	RUA ANTONIO CASTELO BRANCO, CENTRO (EM CONSTRUÇÃO)	INATIVO	NÃO INFORMADO	50,00	AGESPISA	EM CONSTRUÇÃO
SANTA ROSA DO PIAUÍ	SEM DADOS	SEM DADOS	RUA EXPEDITO BRAGA , CENTRO	ATIVO	NÃO INFORMADO	5,00	AGESPISA	
SANTA ROSA DO PIAUÍ	SEM DADOS	SEM DADOS	RUA RAIMUNDO RODRIGUES, PÉ DA SERRA	ATIVO	NÃO INFORMADO	10,00	AGESPISA	
SANTO ANTÔNIO DE LISBOA	SEM DADOS	SEM DADOS	RUA JOÃO BATISTA	INATIVO	NÃO INFORMADO	SEM DADOS	PMSB	
SANTO ANTÔNIO DE LISBOA	SEM DADOS	SEM DADOS	RUA JOÃO BATISTA	ATIVO	NÃO INFORMADO	250,00	PMSB	
SANTO ANTÔNIO DE LISBOA	SEM DADOS	SEM DADOS	RUA ANTÔNIO SERAFIM	INATIVO	NÃO INFORMADO	SEM DADOS	PMSB	
SANTO INÁCIO DO PIAUÍ	SEM DADOS	SEM DADOS	RUA FRANCISCO BORGES DE LIMA	ATIVO	NÃO INFORMADO	5,00	AGESPISA	
SANTO INÁCIO DO PIAUÍ	SEM DADOS	SEM DADOS	RUA JOÃO BATISTA , VILA NOVA	ATIVO	NÃO INFORMADO	80,00	AGESPISA	
SANTO INÁCIO DO PIAUÍ	SEM DADOS	SEM DADOS	LOCALIZADO NA ÁREA DO POÇO N° 01	ATIVO	NÃO INFORMADO	50,00	PMSB	

MUNICÍPIO	NOME	EQUIPAMENTO	ENDEREÇO	SITUAÇÃO	CONDIÇÃO	VOLUME (M³)	FONTE DOS DADOS	OBSERVAÇÕES
SANTO INÁCIO DO PIAUÍ	SEM DADOS	SEM DADOS	LOCALIZADO NA ÁREA DO POÇO N° 02	ATIVO	NÃO INFORMADO	50,00	PMSB	
SANTO INÁCIO DO PIAUÍ	SEM DADOS	SEM DADOS	LOCALIZADO NA ÁREA DO POÇO N° 05	ATIVO	NÃO INFORMADO	10,00	PMSB	
SANTO INÁCIO DO PIAUÍ	SEM DADOS	SEM DADOS	LOCALIZADO NA ÁREA DO POÇO N° 06	ATIVO	NÃO INFORMADO	SEM DADOS	PMSB	
SÃO BRAZ DO PIAUÍ	RESERVATÓRIO ELEVADO	SEM DADOS	PI 144	ATIVO	NÃO INFORMADO	75,00	AGESPISA	
SÃO BRAZ DO PIAUÍ	CAIXA D'ÁGUA	SEM DADOS	RUA DIONISIO PEREIRA DA SILVA	ATIVO	BOA	5,00	INFO REQUEST	
SÃO BRAZ DO PIAUÍ	CAIXA D'ÁGUA	SEM DADOS	LARGO SEVERIANO	ATIVO	BOA	3,00	INFO REQUEST	
SÃO BRAZ DO PIAUÍ	CAIXA D'ÁGUA	SEM DADOS	BAIRRO SÃO PEDRO	ATIVO	BOA	5,00	INFO REQUEST	
SÃO BRAZ DO PIAUÍ	CAIXA D'ÁGUA	SEM DADOS	CONJ HAB ANTONINO DIAS DA COSTA	ATIVO	BOA	3,00	INFO REQUEST	
SÃO BRAZ DO PIAUÍ	SEM DADOS	SEM DADOS	LOCALIZADO PI-141	ATIVO	NÃO INFORMADO	75,00	PMSB	
SÃO BRAZ DO PIAUÍ	SEM DADOS	SEM DADOS	LOCALIZADO NA ÁREA DO POÇO N° 01	ATIVO	NÃO INFORMADO	10,00	PMSB	
SÃO BRAZ DO PIAUÍ	SEM DADOS	SEM DADOS	LOCALIZADO NA ÁREA DO POÇO N° 02	ATIVO	NÃO INFORMADO	5,00	PMSB	
SÃO BRAZ DO PIAUÍ	SEM DADOS	SEM DADOS	LOCALIZADO NO BAIRRO SÃO PEDRO	ATIVO	NÃO INFORMADO	10,00	PMSB	
SÃO FÉLIX DO PIAUÍ	R1	SEM DADOS	RUA MARCOS CAMPELO	ATIVO	NÃO INFORMADO	50,00	PMSB	
SÃO FÉLIX DO PIAUÍ	R2	SEM DADOS	RUA MARCOS CAMPELO	ATIVO	NÃO INFORMADO	200,00	PMSB	
SÃO FÉLIX DO PIAUÍ	R3	SEM DADOS	LOCALIZADO AO LADO DO POÇO N° 03	ATIVO	NÃO INFORMADO	12,00	PMSB	

MUNICÍPIO	NOME	EQUIPAMENTO	ENDEREÇO	SITUAÇÃO	CONDIÇÃO	VOLUME (M³)	FONTE DOS DADOS	OBSERVAÇÕES
SÃO FÉLIX DO PIAUÍ	R4	SEM DADOS	LOCALIZADO AO LADO DO POÇO N° 05	ATIVO	NÃO INFORMADO	10,00	PMSB	
SÃO FRANCISCO DE ASSIS DO PIAUÍ	SEM DADOS	SEM DADOS	RUA IDALINO JOSE FRANCISCO , CENTRO	ATIVO	NÃO INFORMADO	80,00	AGESPISA	
SÃO FRANCISCO DO PIAUÍ	RESERVATÓRIO ELEVADO	SEM DADOS	BAIRRO RONDON	ATIVO	RUIM	SEM DADOS	AGESPISA	NECESSITA DE REFORMA NA ESTRUTURA
SÃO FRANCISCO DO PIAUÍ	RESERVATÓRIO ELEVADO	SEM DADOS	BAIRRO RUA NOVA	SEM DADOS	NÃO INFORMADO	SEM DADOS	AGESPISA	
SÃO FRANCISCO DO PIAUÍ	SEM DADOS	SEM DADOS	SAA SEDE	ATIVO	NÃO INFORMADO	50,00	PMSB	
SÃO FRANCISCO DO PIAUÍ	SEM DADOS	SEM DADOS	SAA SEDE	ATIVO	NÃO INFORMADO	100,00	PMSB	
SÃO FRANCISCO DO PIAUÍ	SEM DADOS	SEM DADOS	BAIRRO RONDON I	ATIVO	NÃO INFORMADO	10,00	PMSB	
SÃO FRANCISCO DO PIAUÍ	SEM DADOS	SEM DADOS	BAIRRO RONDON II	ATIVO	NÃO INFORMADO	5,00	PMSB	
SÃO FRANCISCO DO PIAUÍ	SEM DADOS	SEM DADOS	BAIRRO MATADOURO	ATIVO	NÃO INFORMADO	5,00	PMSB	
SÃO FRANCISCO DO PIAUÍ	SEM DADOS	SEM DADOS	PRAÇA JOAQUIM MOREIRA	ATIVO	NÃO INFORMADO	5,00	PMSB	
SÃO JOÃO DA VARJOTA	SEM DADOS	SEM DADOS	VILA SÃO JOAQUIM	ATIVO	RUIM	10,00	PMSB	NECESSIDADE DE ADEQUAÇÕES NAS ESTRUTURAS (ALVENARIA, HIDRÁULICA, ELÉTRICA)
SÃO JOÃO DA VARJOTA	SEM DADOS	SEM DADOS	ANTONIO GALO	ATIVO	RUIM	15,00	PMSB	NECESSIDADE DE ADEQUAÇÕES NAS ESTRUTURAS (ALVENARIA, HIDRÁULICA, ELÉTRICA)
SÃO JOÃO DA VARJOTA	SEM DADOS	SEM DADOS	RUA NESTOR LEITE	ATIVO	RUIM	50,00	PMSB	NECESSIDADE DE ADEQUAÇÕES NAS ESTRUTURAS (ALVENARIA, HIDRÁULICA, ELÉTRICA)
SÃO JOÃO DA VARJOTA	SEM DADOS	SEM DADOS	AV. JOAQUIM XAVIER	ATIVO	RUIM	50,00	PMSB	NECESSIDADE DE ADEQUAÇÕES NAS ESTRUTURAS (ALVENARIA, HIDRÁULICA, ELÉTRICA)
SÃO JOÃO DO PIAUÍ	REL	SEM DADOS	ETA	ATIVO	BOA	800,00	RELATÓRIO	
SÃO JOÃO DO PIAUÍ	RAP	SEM DADOS	ETA	INATIVO	NÃO INFORMADO	500,00	RELATÓRIO	

MUNICÍPIO	NOME	EQUIPAMENTO	ENDEREÇO	SITUAÇÃO	CONDIÇÃO	VOLUME (M³)	FONTE DOS DADOS	OBSERVAÇÕES
SÃO JOÃO DO PIAUÍ	SEM DADOS	SEM DADOS	LOCALIZADO NA ÁREA DA ESTAÇÃO DE TRATAMENTO DE ÁGUA (ETA)	ATIVO	NÃO INFORMADO	500,00	PMSB	
SÃO JOSÉ DO PIAUÍ	SEM DADOS	SEM DADOS	RUA ITAINÓPOLIS, BAIRRO CENTRO	ATIVO	NÃO INFORMADO	50,00	PMSB	
SÃO JOSÉ DO PIAUÍ	SEM DADOS	SEM DADOS	RUA ITAINÓPOLIS, BAIRRO CENTRO	ATIVO	NÃO INFORMADO	50,00	PMSB	
SÃO JOSÉ DO PIAUÍ	SEM DADOS	SEM DADOS	RUA ITAINÓPOLIS, BAIRRO CENTRO	ATIVO	NÃO INFORMADO	150,00	PMSB	
SÃO JULIÃO	SEM DADOS	SEM DADOS	LOCALIZADO NA ESTAÇÃO ELEVATÓRIA DE ÁGUA BRUTA	ATIVO	NÃO INFORMADO	500,00	PMSB	
SÃO JULIÃO	SEM DADOS	SEM DADOS	LOCALIZADO NA ESTAÇÃO ELEVATÓRIA DE ÁGUA - ETA	ATIVO	NÃO INFORMADO	500,00	PMSB	
SÃO JULIÃO	SEM DADOS	SEM DADOS	RUA MARECHAL CASTELO BRANCO S/N, BAIRRO CENTRO	ATIVO	NÃO INFORMADO	200,00	PMSB	
SÃO JULIÃO	SEM DADOS	SEM DADOS	RUA 18 DE DEZEMBRO S/N, BAIRRO CENTRO	ATIVO	NÃO INFORMADO	50,00	PMSB	
SÃO JULIÃO	SEM DADOS	SEM DADOS	POVOADO MANDACURU	ATIVO	NÃO INFORMADO	35,00	PMSB	
SÃO LOURENÇO DO PIAUÍ	RESERVATÓRIO ELEVADO	SEM DADOS	RUA OSEAS ALVES CAVALCANTE	ATIVO	NÃO INFORMADO	30,00	AGESPISA	
SÃO LOURENÇO DO PIAUÍ	SEM DADOS	SEM DADOS	BAIRRO CENTRO	ATIVO	NÃO INFORMADO	75,00	PMSB	
SÃO LUIS DO PIAUÍ		SEM DADOS	LOCALIZADO NA ÁREA DO POÇO N°01	ATIVO	NÃO INFORMADO	50,00	PMSB	
SÃO MIGUEL DA BAIXA GRANDE	POÇO 23	SEM DADOS	AVENIDA JULIO TEIXEIRA - CAMPO FUTEBOL	ATIVO	BOA	SEM DADOS	INFO REQUEST	NOME CONSIDERADO COMO PRÓXIMO AO POÇO

MUNICÍPIO	NOME	EQUIPAMENTO	ENDEREÇO	SITUAÇÃO	CONDIÇÃO	VOLUME (M³)	FONTE DOS DADOS	OBSERVAÇÕES
SÃO MIGUEL DA BAIXA GRANDE	POÇO 24	SEM DADOS	AV. JULIO TEIXEIRA - CORREIOS	ATIVO	BOA	SEM DADOS	INFO REQUEST	NOME CONSIDERADO COMO PRÓXIMO AO POÇO
SÃO MIGUEL DA BAIXA GRANDE	POÇO 25	SEM DADOS	AV. JULIO TEIXEIRA - COLEGIO	ATIVO	BOA	SEM DADOS	INFO REQUEST	NOME CONSIDERADO COMO PRÓXIMO AO POÇO
SÃO MIGUEL DA BAIXA GRANDE	POÇO 26	SEM DADOS	AV. JULIO TEIXEIRA - CENTRAL	ATIVO	BOA	SEM DADOS	INFO REQUEST	NOME CONSIDERADO COMO PRÓXIMO AO POÇO
SÃO MIGUEL DA BAIXA GRANDE	POÇO 28	SEM DADOS	R. ANTONIO CUNHA - PREFEITURA	ATIVO	BOA	SEM DADOS	INFO REQUEST	NOME CONSIDERADO COMO PRÓXIMO AO POÇO
SÃO MIGUEL DA BAIXA GRANDE	POÇO 29	SEM DADOS	R. MANOEL FIDELIS - CHICO TEOFILIO	ATIVO	BOA	SEM DADOS	INFO REQUEST	NOME CONSIDERADO COMO PRÓXIMO AO POÇO
SÃO RAIMUNDO NONATO	RAP ÁGUA BRUTA	SEM DADOS	EEAB - CAPATÇÃO ELEVATORIA GARRINCHO	ATIVO	MODERADA	550,00	AGESPISA/RELATÓRIO	ELEVATORIA EE-1
SÃO RAIMUNDO NONATO	RAP GARRINCHO	SEM DADOS	ETA GARRINCHO (ETA 01)	ATIVO	BOA	500,00	AGESPISA/PMSB	ELEVATORIA EE-2
SÃO RAIMUNDO NONATO	RAP EEAT-3 -1	SEM DADOS	JOSE CARVALHO DE MACEDO - EEAT-3	ATIVO	MODERADA	120,00	AGESPISA	ELEVATORIA E-3
SÃO RAIMUNDO NONATO	RAP EEAT-3 -2	SEM DADOS	JOSE CARVALHO DE MACEDO - EEAT-3	INATIVO	NÃO INFORMADO	50,00	AGESPISA	
SÃO RAIMUNDO NONATO	RAP SERRA BRANCA	CONCRETO	ETA-2 (ETA SERRA BRANCA)	ATIVO	MODERADA	SEM DADOS	RELATÓRIO	
SÃO RAIMUNDO NONATO	RAP 1	CONCRETO	EEAT-5	ATIVO	MODERADA	SEM DADOS	RELATÓRIO	
SÃO RAIMUNDO NONATO	REL DINA DAS BASTOS	CONCRETO	RUA DINA DAS BASTOS	INATIVO	NÃO INFORMADO	300,00	RELATÓRIO	
SIMÕES	SEM DADOS	SEM DADOS	PI-142 BAIRRO VENEZA	ATIVO	NÃO INFORMADO	50,00	PMSB	
SIMPLÍCIO MENDES	SEM DADOS	SEM DADOS	RUA ADÉLIA COSTA, VILA HENRIQUE CÔSTA	ATIVO	NÃO INFORMADO	50,00	AGESPISA	
SIMPLÍCIO MENDES	SEM DADOS	SEM DADOS	RUA ARNALDO FERREIRA DE CARVALHO, ALTO DA MATRIZ	ATIVO	NÃO INFORMADO	15,00	AGESPISA	
SIMPLÍCIO MENDES	SEM DADOS	SEM DADOS	RUA ARNALDO FERREIRA DE	ATIVO	NÃO INFORMADO	75,00	AGESPISA	

MUNICÍPIO	NOME	EQUIPAMENTO	ENDEREÇO	SITUAÇÃO	CONDIÇÃO	VOLUME (M³)	FONTE DOS DADOS	OBSERVAÇÕES
			CARVALHO, ALTO DA MATRIZ					
SIMPLÍCIO MENDES	SEM DADOS	SEM DADOS	RUA ARNALDO FERREIRA DE CARVALHO, BAIRRO ALTO DA MATRIZ	ATIVO	NÃO INFORMADO	200,00	PMSB	
SIMPLÍCIO MENDES	SEM DADOS	SEM DADOS	LOCALIZADO AO LADO DO POÇO N° 05	ATIVO	NÃO INFORMADO	50,00	PMSB	
TANQUE DO PIAUÍ	SEM DADOS	SEM DADOS	SAA SEDE	ATIVO	NÃO INFORMADO	55,00	PMSB	
TANQUE DO PIAUÍ	SEM DADOS	SEM DADOS	SAA SEDE	ATIVO	NÃO INFORMADO	50,00	PMSB	
VALENÇA DO PIAUÍ	REL 01	CONCRETO	RUA ARLINDO NOGUEIRA	ATIVO	BOA	350,00	RELATÓRIO	LIGADO À REDE. ABASTECIDO PELOS POÇOS 1 E 3.
VALENÇA DO PIAUÍ	REL PISTA NOVA- 02	CONCRETO	RUA VALQUIRES DOS SANTOS	ATIVO	BOA	150,00	RELATÓRIO	LIGADO À REDE. ABASTECIDO PELO POÇO 5.
VALENÇA DO PIAUÍ	REL NOVO HORIZONTE - 03	CONCRETO	RUA ANTÔNIO LUIS	ATIVO	MODERADA	150,00	RELATÓRIO	LIGADO À REDE. ABASTECIDO PELO POÇO 7.
VALENÇA DO PIAUÍ	REL CAMPESTRE - 04	SEM DADOS	RUA LUIS VELOSO	ATIVO	RUIM	100,00	PMSB	
VALENÇA DO PIAUÍ	REL 05	SEM DADOS	NA	ATIVO	NÃO INFORMADO	150,00	PMSB	
VALENÇA DO PIAUÍ	REL 06	SEM DADOS	BAIRRO LAVANDERIA	ATIVO	NÃO INFORMADO	5,00	PMSB	
VALENÇA DO PIAUÍ	R7	SEM DADOS	BAIRRO PEDRINHAS	ATIVO	NÃO INFORMADO	5,00	PMSB	
VALENÇA DO PIAUÍ	R8	SEM DADOS	BAIRRO VALENCINHA	ATIVO	NÃO INFORMADO	15,00	PMSB	
VALENÇA DO PIAUÍ	R9	SEM DADOS	BAIRRO VALE VERDE	ATIVO	NÃO INFORMADO	15,00	PMSB	
VALENÇA DO PIAUÍ	R10	SEM DADOS	BAIRRO NOVO HORIZONTE	ATIVO	NÃO INFORMADO	15,00	PMSB	
VÁRZEA BRANCA	RESERVATÓRIO ELEVADO	SEM DADOS	RUA TEODORO	ATIVO	NÃO INFORMADO	50,00	AGESPISA	
VÁRZEA GRANDE	SEM DADOS	SEM DADOS	RUA SANTA TERESINHA, CENTRO	ATIVO	NÃO INFORMADO	50,00	AGESPISA	
VÁRZEA GRANDE	SEM DADOS	SEM DADOS	RUA SANTA TERESINHA, MORRO DA ESPERANÇA	ATIVO	NÃO INFORMADO	110,00	AGESPISA	

MUNICÍPIO	NOME	EQUIPAMENTO	ENDEREÇO	SITUAÇÃO	CONDIÇÃO	VOLUME (M³)	FONTE DOS DADOS	OBSERVAÇÕES
VÁRZEA GRANDE	R1	SEM DADOS	LOCALIZADO NA ÁREA DO POÇO N° 01	ATIVO	NÃO INFORMADO	10,00	PMSB	
VÁRZEA GRANDE	R2	SEM DADOS	RUA PROJETADA, BAIRRO GRILO	ATIVO	NÃO INFORMADO	10,00	PMSB	
VÁRZEA GRANDE	R3	SEM DADOS	RUA PROJETADA, BAIRRO GRILO	ATIVO	NÃO INFORMADO	10,00	PMSB	
VÁRZEA GRANDE	R6	SEM DADOS	LOCALIZADO NA ÁREA DO POÇO N° 07	ATIVO	NÃO INFORMADO	5,00	PMSB	
VILA NOVA DO PIAUÍ	SEM DADOS	SEM DADOS	RUA JOAQUIM P DE LIMA	ATIVO	NÃO INFORMADO	50,00	PMSB	
VILA NOVA DO PIAUÍ	SEM DADOS	SEM DADOS	AVENIDA SÃO JOSÉ	INATIVO	NÃO INFORMADO	3,00	PMSB	
VILA NOVA DO PIAUÍ	SEM DADOS	SEM DADOS	AO LADO DO POÇO N° 02	ATIVO	NÃO INFORMADO	5,00	PMSB	
VILA NOVA DO PIAUÍ	SEM DADOS	SEM DADOS	AO LADO DO POÇO N° 02	ATIVO	NÃO INFORMADO	5,00	PMSB	
VILA NOVA DO PIAUÍ	SEM DADOS	SEM DADOS	AO LADO DO POÇO N° 02	ATIVO	NÃO INFORMADO	5,00	PMSB	
VILA NOVA DO PIAUÍ	SEM DADOS	SEM DADOS	AV. SANTO ANTÔNIO	ATIVO	NÃO INFORMADO	5,00	PMSB	
VILA NOVA DO PIAUÍ	SEM DADOS	SEM DADOS	AV. CENTRAL, BAIRRO ULISSES GUIMARÃES	INATIVO	NÃO INFORMADO	5,00	PMSB	
VILA NOVA DO PIAUÍ	SEM DADOS	SEM DADOS	RUA ANÍSIA LAURA DE SOUZA, BAIRRO ULISSES GUIMARÃES	INATIVO	NÃO INFORMADO	53,00	PMSB	

3.1.7 Estação Elevatória de Esgoto (EEE)

MUNICÍPIO	NOME	ENDEREÇO	CONDIÇÃO	VAZÃO (L/S)	SITUAÇÃO	FONTE DOS DADOS	OBSERVAÇÕES
MONSENHOR HIPÓLITO	SEM DADOS	SEM DADOS	NÃO INFORMADO	SEM DADOS	SEM DADOS	AGESPISA	
PAULISTANA	EEE04	RUA SENADOR CÂNDIDO FERRAZ,470	BOA	9,95	ATIVO	AGESPISA/RELATÓRIO	

MUNICÍPIO	NOME	ENDEREÇO	CONDIÇÃO	VAZÃO (L/S)	SITUAÇÃO	FONTE DOS DADOS	OBSERVAÇÕES
PAULISTANA	EEE05	RUA AMAZONAS	BOA	3,87	ATIVO	AGESPISA/RELATÓRIO	
PICOS	EEEFINAL	SEM DADOS	BOA	SEM DADOS	ATIVO	AGESPISA/RELATÓRIO	
PICOS	EEE IPUEIRAS/FUNASA	RODOVIA PI 407	BOA	SEM DADOS	ATIVO	AGESPISA/RELATÓRIO	
PICOS	EEE BOA VISTA	RUA ANTONIO VIANA	MODERADA	SEM DADOS	ATIVO	AGESPISA/RELATÓRIO	
PICOS	EEE DNR	RUA ASSIS MANOEL FEITOSA	BOA	SEM DADOS	ATIVO	AGESPISA/RELATÓRIO	
PICOS	EEE EXPOSIÇÃO	RUA CÍCERO DUARTE	BOA	SEM DADOS	ATIVO	AGESPISA/RELATÓRIO	
PICOS	EEE JUNCO	RUA PRESIDENTE CASTELO BRANCO	BOA	SEM DADOS	ATIVO	AGESPISA/RELATÓRIO	
PICOS	EEE PASSAGEM DAS PEDRAS	RUA ELISIO GONSALVES DE MOURA	BOA	SEM DADOS	ATIVO	AGESPISA/RELATÓRIO	
OEIRAS	EEE 01	BR 230	NÃO INFORMADO	33,00	ATIVO	INFO REQUEST	
OEIRAS	EEE 02	VÁRZEA	NÃO INFORMADO	20,00	ATIVO	INFO REQUEST	
OEIRAS	EEE 03	CENTRO	NÃO INFORMADO	20,00	ATIVO	INFO REQUEST	
OEIRAS	EEE 04	VERDE TETO	NÃO INFORMADO	20,00	ATIVO	INFO REQUEST	
OEIRAS	EEE 05	PARQUE LESTE	NÃO INFORMADO	20,00	ATIVO	INFO REQUEST	

3.1.8 Estação de Tratamento de Esgoto (ETE)

MUNICÍPIO	SUBTIPO DE UNIDADE	NOME	ENDEREÇO	CONDIÇÃO	VAZÃO (L/S)	SITUAÇÃO	FONTE DOS DADOS	OBSERVAÇÕES
BOCAINA	TRATAMENTO SECUNDÁRIO	TANQUE SÉPTICO + FILTRO ANAERÓBIO + TANQUE DE ABSORÇÃO	SEM DADOS	NÃO INFORMADO	SEM DADOS	SEM DADOS	AGESPISA	
MONSENHOR HIPÓLITO	TRATAMENTO PRIMÁRIO	LAGOA ANAERÓBIA + LAGOA FACULTATIVA	SEM DADOS	NÃO INFORMADO	SEM DADOS	SEM DADOS	AGESPISA	
PAULISTANA	TRATAMENTO PRIMÁRIO	01 LAGOA FACULTATIVA + 02 LAGOAS DE MATURAÇÃO	SEM DADOS	BOA	SEM DADOS	ATIVO	AGESPISA	
PICOS	TRATAMENTO PRIMÁRIO	ETE MATADOURO - DUAS LAGOAS FACULTATIVAS + DUAS LAGOAS DE MATURAÇÃO	SEM DADOS	MODERADA	SEM DADOS	ATIVO	AGESPISA/RELATÓRIO	
PICOS	TRATAMENTO PRIMÁRIO	ETE COHAB- 01 LAGOA FACULTATIVA	SEM DADOS	MODERADA	SEM DADOS	ATIVO	AGESPISA/RELATÓRIO	

MUNICÍPIO	SUBTIPO DE UNIDADE	NOME	ENDEREÇO	CONDIÇÃO	VAZÃO (L/S)	SITUAÇÃO	FONTE DOS DADOS	OBSERVAÇÕES
PICOS	TRATAMENTO PRIMÁRIO	ETE ANTONIETA ARAÚJO-ETE COMPACTA COM REATORES ANAERÓBIOS;TANQUES AERADOS E WETLAND	CONJUNTO ANTONIETA ARAÚJO	MODERADA	SEM DADOS	ATIVO	AGESPISA/RELATÓRIO	
PICOS	TRATAMENTO PRIMÁRIO	ETE PANTANAL- 01 LAGOA FACULTATIVA + 02 LAGOAS DE MATUREZAÇÃO	CONJUNTO PANTANAL	MODERADA	SEM DADOS	ATIVO	AGESPISA/RELATÓRIO	
MARCOLÂNDIA	FOSSA E FILTRO	FOSSA SEPTICA	SERRA DAS BAIXAS	NÃO INFORMADO	SEM DADOS	ATIVO	INFO REQUEST	
MARCOLÂNDIA	FOSSA E FILTRO	FOSSA SEPTICA	SERRA DE MARCOLANDIA	NÃO INFORMADO	SEM DADOS	ATIVO	INFO REQUEST	
MARCOLÂNDIA	FOSSA E FILTRO	FOSSA SEPTICA	SERRA DE CICERO MUNDINHO	NÃO INFORMADO	SEM DADOS	ATIVO	INFO REQUEST	
MARCOLÂNDIA	FOSSA E FILTRO	FOSSA SEPTICA	SERRA DE JOAO TOMAZ	NÃO INFORMADO	SEM DADOS	ATIVO	INFO REQUEST	
MARCOLÂNDIA	FOSSA E FILTRO	FOSSA SEPTICA	SERRA DE SEBASTIAO SILIVESTE	NÃO INFORMADO	SEM DADOS	ATIVO	INFO REQUEST	
MARCOLÂNDIA	FOSSA E FILTRO	FOSSA SEPTICA	SERRA DOS ELIAS	NÃO INFORMADO	SEM DADOS	ATIVO	INFO REQUEST	
MARCOLÂNDIA	FOSSA E FILTRO	FOSSA SEPTICA	SERRA DO GESSO	NÃO INFORMADO	SEM DADOS	ATIVO	INFO REQUEST	
MARCOLÂNDIA	FOSSA E FILTRO	FOSSA SEPTICA	SITIO PAI BOI	NÃO INFORMADO	SEM DADOS	ATIVO	INFO REQUEST	
MARCOLÂNDIA	FOSSA E FILTRO	FOSSA SEPTICA	SITIO VERA CRUZ	NÃO INFORMADO	SEM DADOS	ATIVO	INFO REQUEST	
MARCOLÂNDIA	FOSSA E FILTRO	FOSSA SEPTICA	SITIO ALDEIA DE CIMA	NÃO INFORMADO	SEM DADOS	ATIVO	INFO REQUEST	
MARCOLÂNDIA	FOSSA E FILTRO	FOSSA SEPTICA	SITIO ALDEIA DE BAIXO	NÃO INFORMADO	SEM DADOS	ATIVO	INFO REQUEST	
MARCOLÂNDIA	FOSSA E FILTRO	FOSSA SEPTICA	TAMBOTIL	NÃO INFORMADO	SEM DADOS	ATIVO	INFO REQUEST	
MARCOLÂNDIA	FOSSA E FILTRO	FOSSA SEPTICA	MORADA NOVA	NÃO INFORMADO	SEM DADOS	ATIVO	INFO REQUEST	
MARCOLÂNDIA	FOSSA E FILTRO	FOSSA SEPTICA	ALVORADA	NÃO INFORMADO	SEM DADOS	SEM DADOS	INFO REQUEST	
MARCOLÂNDIA	FOSSA E FILTRO	FOSSA SEPTICA	TRAVESSÃO	NÃO INFORMADO	SEM DADOS	SEM DADOS	INFO REQUEST	

MUNICÍPIO	SUBTIPO DE UNIDADE	NOME	ENDEREÇO	CONDIÇÃO	VAZÃO (L/S)	SITUAÇÃO	FONTE DOS DADOS	OBSERVAÇÕES
MARCOLÂNDIA	FOSSA E FILTRO	FOSSA SEPTICA	SOCORRO	NÃO INFORMADO	SEM DADOS	SEM DADOS	INFO REQUEST	
MARCOLÂNDIA	FOSSA E FILTRO	FOSSA SEPTICA	MASSAPÊ	NÃO INFORMADO	SEM DADOS	SEM DADOS	INFO REQUEST	
OEIRAS	LAGOA AERADA (ESTAÇÃO DE TRATAMENTO DE ESGOTO)	ETE	RUA DO ARIZONA	NÃO INFORMADO	20,00	ATIVO	INFO REQUEST	
SANTA CRUZ DOS MILAGRES	FILTRO BIOLÓGICO (ESTAÇÃO DE TRATAMENTO DE ESGOTO)	FOSSA SÉPTICA	BAIRROS LAGOA E GALILEIA	NÃO INFORMADO	SEM DADOS	ATIVO	INFO REQUEST	

3.2 Zona Rural

3.2.1 Captação Superficial

MUNICÍPIO	NOME DO ATIVO	EQUIPAMENTO	ENDEREÇO	SITUAÇÃO	CONDIÇÃO	VAZÃO (L/S)	POTÊNCIA (CV)	FONTE DOS DADOS	OBSERVAÇÕES
ACAUÃ	ETA 01 - CAPTAÇÃO	CONJUNTO MOTOR BOMBA EBARA BHS 516-10, POTÊNCIA 25 HP	POÇO DA AREA - ZONA RURAL	INATIVO	MODERADA	5,00	25,35	AGESPISA	ETA FUNCIONA PRECARIAMENTE E NECESSITA DE AQUISIÇÃO DE EQUIPAMENTOS RESERVAS
ANÍSIO DE ABREU	CAIXA DE AGUA	SEM DADOS	POVOADO BARREIRO BRANCO	ATIVO	NÃO INFORMADO	16,67	SEM DADOS	INFO REQUEST	EM OPERAÇÃO INDEVIDA (NECESSITA DE MANUTENÇÃO E/OU MELHORIAS)
CAPITÃO GERVÁSIO OLIVEIRA	SEM DADOS	SEM DADOS	LOCALIDADE CACIMBA DA AREIA	ATIVO	NÃO INFORMADO	SEM DADOS	SEM DADOS	PMSB	
CORONEL JOSÉ DIAS	01 (AÇUDE)	SEM DADOS	LOCALIDADE LAGOINHA	ATIVO	BOA	SEM DADOS	SEM DADOS	INFO REQUEST	

MUNICÍPIO	NOME DO ATIVO	EQUIPAMENTO	ENDEREÇO	SITUAÇÃO	CONDIÇÃO	VAZÃO (L/S)	POTÊNCIA (CV)	FONTE DOS DADOS	OBSERVAÇÕES
CORONEL JOSÉ DIAS	02 (AÇUDE)	SEM DADOS	LOCALIDADE BARRA DO CAMPESTRE	ATIVO	BOA	SEM DADOS	SEM DADOS	INFO REQUEST	
CORONEL JOSÉ DIAS	03 (AÇUDE)	SEM DADOS	LOCALIDADE SANTA TERESA	ATIVO	BOA	SEM DADOS	SEM DADOS	INFO REQUEST	
CORONEL JOSÉ DIAS	04 (AÇUDE)	SEM DADOS	LOCALIDADE SALININHA	ATIVO	BOA	SEM DADOS	SEM DADOS	INFO REQUEST	
CORONEL JOSÉ DIAS	05 (ACUDE)	SEM DADOS	LOCALIDADE RIACHO DA JUREMA	ATIVO	BOA	SEM DADOS	SEM DADOS	INFO REQUEST	
CORONEL JOSÉ DIAS	06 (AÇUDE)	SEM DADOS	LOCALIDADE BAIXAO DA UMBURANA	ATIVO	BOA	SEM DADOS	SEM DADOS	INFO REQUEST	
FLORESTA DO PI	AÇUDE	SEM DADOS	LOCALIDADE RIACHO	ATIVO	BOA	SEM DADOS	SEM DADOS	INFO REQUEST	
FLORESTA DO PI	AÇUDE	SEM DADOS	LOCALIDADE OLHO D'AGUA	ATIVO	BOA	SEM DADOS	SEM DADOS	INFO REQUEST	
FLORESTA DO PI	AÇUDE	SEM DADOS	LOCALIDADE CAIÇARA	ATIVO	BOA	SEM DADOS	SEM DADOS	INFO REQUEST	
FLORESTA DO PI	AÇUDE	SEM DADOS	LOCALIDADE OLHO DAGUA FALSO	ATIVO	BOA	SEM DADOS	SEM DADOS	INFO REQUEST	
FLORESTA DO PI	AÇUDE	SEM DADOS	LOCALIDADE QUEIMADA GRANDE	ATIVO	BOA	SEM DADOS	SEM DADOS	INFO REQUEST	
FLORESTA DO PI	AÇUDE	SEM DADOS	LOCALIDADE SACO GRANDE	ATIVO	BOA	SEM DADOS	SEM DADOS	INFO REQUEST	
FRANCISCO MACEDO	C1 - CAPTAÇÃO ESTREITO	SEM DADOS	LOC. ESTREITO - ZONA RURAL (CAIXA DÁGUA)	ATIVO	BOA	2,22	SEM DADOS	INFO REQUEST	EM OPERAÇÃO PLENA
FRANCISCO SANTOS	CAPTAÇÃO	EBARA BHS 517-8	SEM DADOS	SEM DADOS	NÃO INFORMADO	5,40	30,42	AGESPISA	
JACOBINA DO PIAUÍ	LAGOA DO CANTO	SEM DADOS	LAGOA DO CANTO	ATIVO	BOA	SEM DADOS	SEM DADOS	INFO REQUEST	EM OPERAÇÃO PLENA
JACOBINA DO PIAUÍ	ASSENTAMENTO	SEM DADOS	VEREDA DO CURRALINHO	ATIVO	BOA	SEM DADOS	SEM DADOS	INFO REQUEST	EM OPERAÇÃO PLENA

MUNICÍPIO	NOME DO ATIVO	EQUIPAMENTO	ENDEREÇO	SITUAÇÃO	CONDIÇÃO	VAZÃO (L/S)	POTÊNCIA (CV)	FONTE DOS DADOS	OBSERVAÇÕES
JACOBINA DO PIAUÍ	BAIXÃO	SEM DADOS	BAIXAO	ATIVO	BOA	SEM DADOS	SEM DADOS	INFO REQUEST	EM OPERAÇÃO PLENA
JACOBINA DO PIAUÍ	PEDRA REDONDA	SEM DADOS	POVOADO PEDRA REDONDA	ATIVO	BOA	SEM DADOS	SEM DADOS	INFO REQUEST	EM OPERAÇÃO PLENA
JACOBINA DO PIAUÍ	FERRAMENTA	SEM DADOS	LOCALIDADE FERRAMENTA	ATIVO	BOA	SEM DADOS	SEM DADOS	INFO REQUEST	EM OPERAÇÃO PLENA
JACOBINA DO PIAUÍ	LAGOA DA AREIA	SEM DADOS	LOCALIDADE LAGOA DA AREIA	ATIVO	BOA	SEM DADOS	SEM DADOS	INFO REQUEST	EM OPERAÇÃO PLENA
JACOBINA DO PIAUÍ	MANOEL VELHO	SEM DADOS	LOCALIDADE MANOEL VELHO	ATIVO	BOA	SEM DADOS	SEM DADOS	INFO REQUEST	EM OPERAÇÃO PLENA
JUREMA	BARRAGEM	SEM DADOS	POVOADO CACIMBA DO JATоба	ATIVO	BOA	SEM DADOS	SEM DADOS	INFO REQUEST	EM OPERAÇÃO PLENA
MARCOLÂNDIA	SEM DADOS	SEM DADOS	AÇUDE TAMBORIL	ATIVO	NÃO INFORMADO	SEM DADOS	SEM DADOS	PMSB	
PATOS DO PIAUÍ	TAPERA	SEM DADOS	LOCALIDADE TAPERA - ZONA RURAL DE PATOS DO PIAUÍ	ATIVO	BOA	1,38	SEM DADOS	INFO REQUEST	EM OPERAÇÃO PLENA
PAULISTANA	BOMBA SUBMERSA	SEM DADOS	ABELHA BRANCA	ATIVO	BOA	SEM DADOS	0,50	INFO REQUEST	EM OPERAÇÃO PLENA
PAULISTANA	BOMBA SUBMERSA	SEM DADOS	ÁGUA BRANCA DT PILÕES	ATIVO	BOA	SEM DADOS	1,00	INFO REQUEST	EM OPERAÇÃO PLENA
PAULISTANA	BOMBA SUBMERSA	SEM DADOS	ALEGRIA DATA SERRA BRANCA 01	ATIVO	BOA	SEM DADOS	1,00	INFO REQUEST	EM OPERAÇÃO PLENA
PAULISTANA	BOMBA SUBMERSA	SEM DADOS	ALEGRIA DATA SERRA BRANCA 02	ATIVO	BOA	SEM DADOS	1,00	INFO REQUEST	EM OPERAÇÃO PLENA
PAULISTANA	BOMBA SUBMERSA	SEM DADOS	ALTA MIRA DT SERRA BRANCA	ATIVO	BOA	SEM DADOS	1,00	INFO REQUEST	EM OPERAÇÃO PLENA
PAULISTANA	BOMBA SUBMERSA	SEM DADOS	ALTO NOVO	ATIVO	BOA	SEM DADOS	1,00	INFO REQUEST	EM OPERAÇÃO PLENA
PAULISTANA	BOMBA SUBMERSA	SEM DADOS	ALTO VISTOSO DT SERRA VERMELHA	ATIVO	BOA	SEM DADOS	1,00	INFO REQUEST	EM OPERAÇÃO PLENA

MUNICÍPIO	NOME DO ATIVO	EQUIPAMENTO	ENDEREÇO	SITUAÇÃO	CONDIÇÃO	VAZÃO (L/S)	POTÊNCIA (CV)	FONTE DOS DADOS	OBSERVAÇÕES
PAULISTANA	BOMBA SUBMERSA	SEM DADOS	ANGICAL DT SERRA BRANCA	ATIVO	BOA	SEM DADOS	1,00	INFO REQUEST	EM OPERAÇÃO PLENA
PAULISTANA	BOMBA SUBMERSA	SEM DADOS	ASSENTAMENTO CACHOEIRA	ATIVO	BOA	SEM DADOS	1,50	INFO REQUEST	EM OPERAÇÃO PLENA
PAULISTANA	BOMBA SUBMERSA	SEM DADOS	ASSENTAMENTO IPUEIRA	ATIVO	BOA	SEM DADOS	1,00	INFO REQUEST	EM OPERAÇÃO PLENA
PAULISTANA	BOMBA SUBMERSA	SEM DADOS	ASSENTAMENTO JORGE DE CIMA	ATIVO	BOA	SEM DADOS	1,00	INFO REQUEST	EM OPERAÇÃO PLENA
PAULISTANA	BOMBA SUBMERSA	SEM DADOS	ASSENTAMENTO TROVÃO	ATIVO	BOA	SEM DADOS	1,00	INFO REQUEST	EM OPERAÇÃO PLENA
PAULISTANA	BOMBA SUBMERSA	SEM DADOS	ASSUNÇÃO	ATIVO	BOA	SEM DADOS	1,00	INFO REQUEST	EM OPERAÇÃO PLENA
PAULISTANA	BOMBA SUBMERSA	SEM DADOS	BAIXA DA ONÇA	ATIVO	BOA	SEM DADOS	1,00	INFO REQUEST	EM OPERAÇÃO PLENA
PAULISTANA	BOMBA SUBMERSA	SEM DADOS	BAIXA DA JUREMA	ATIVO	BOA	SEM DADOS	1,00	INFO REQUEST	EM OPERAÇÃO PLENA
PAULISTANA	BOMBA SUBMERSA	SEM DADOS	BAIXA DAS AROEIRAS DATA PAULISTA	ATIVO	BOA	SEM DADOS	1,00	INFO REQUEST	EM OPERAÇÃO PLENA
PAULISTANA	BOMBA SUBMERSA	SEM DADOS	BAIXA DO CAFÉ DATA ITAIZINHO	ATIVO	BOA	SEM DADOS	0,50	INFO REQUEST	EM OPERAÇÃO PLENA
PAULISTANA	BOMBA SUBMERSA	SEM DADOS	BAIXO DA SERRA	ATIVO	BOA	SEM DADOS	1,00	INFO REQUEST	EM OPERAÇÃO PLENA
PAULISTANA	BOMBA SUBMERSA	SEM DADOS	BARRA DATA PAULISTA	ATIVO	BOA	SEM DADOS	SEM DADOS	INFO REQUEST	EM OPERAÇÃO PLENA
PAULISTANA	BOMBA SUBMERSA	SEM DADOS	BARRA DATA INHUMA 1	ATIVO	BOA	SEM DADOS	1,50	INFO REQUEST	EM OPERAÇÃO PLENA
PAULISTANA	BOMBA SUBMERSA	SEM DADOS	BARRA DATA INHUMA 2	ATIVO	BOA	SEM DADOS	2,0 CV	INFO REQUEST	EM OPERAÇÃO PLENA
PAULISTANA	BOMBA SUBMERSA	SEM DADOS	BARRO VERMELHO	ATIVO	BOA	SEM DADOS	3,0 CV	INFO REQUEST	EM OPERAÇÃO PLENA
PAULISTANA	BOMBA SUBMERSA	SEM DADOS	BATE MARÉ	ATIVO	BOA	SEM DADOS	1,00	INFO REQUEST	EM OPERAÇÃO PLENA
PAULISTANA	BOMBA SUBMERSA	SEM DADOS	BELEZA DT SERRA BRANCA	ATIVO	BOA	SEM DADOS	1,00	INFO REQUEST	EM OPERAÇÃO PLENA

MUNICÍPIO	NOME DO ATIVO	EQUIPAMENTO	ENDEREÇO	SITUAÇÃO	CONDIÇÃO	VAZÃO (L/S)	POTÊNCIA (CV)	FONTE DOS DADOS	OBSERVAÇÕES
PAULISTANA	BOMBA SUBMERSA	SEM DADOS	BOA SORTE DT ITAIZINHO	ATIVO	BOA	SEM DADOS	1,00	INFO REQUEST	EM OPERAÇÃO PLENA
PAULISTANA	BOMBA SUBMERSA	SEM DADOS	CABECEIRA DATA JUAZEIRO	ATIVO	BOA	SEM DADOS	1,00	INFO REQUEST	EM OPERAÇÃO PLENA
PAULISTANA	BOMBA SUBMERSA	SEM DADOS	CACHOEIRINHA DATA SERRA BRANCA 1	ATIVO	BOA	SEM DADOS	1,00	INFO REQUEST	EM OPERAÇÃO PLENA
PAULISTANA	BOMBA SUBMERSA	SEM DADOS	CACHOEIRINHA DATA SERRA BRANCA 2	ATIVO	BOA	SEM DADOS	1,00	INFO REQUEST	EM OPERAÇÃO PLENA
PAULISTANA	BOMBA SUBMERSA	SEM DADOS	CAITITU	ATIVO	BOA	SEM DADOS	0,50	INFO REQUEST	EM OPERAÇÃO PLENA
PAULISTANA	BOMBA SUBMERSA	SEM DADOS	CALDEIRÃOZINHO DATA INHUMA	ATIVO	BOA	SEM DADOS	1,00	INFO REQUEST	EM OPERAÇÃO PLENA
PAULISTANA	BOMBA SUBMERSA	SEM DADOS	CANTO ALEGRE DATA JACARÉ	ATIVO	BOA	SEM DADOS	2,0 CV	INFO REQUEST	EM OPERAÇÃO PLENA
PAULISTANA	BOMBA SUBMERSA	SEM DADOS	CARAÍBA DATA PILÕES	ATIVO	BOA	SEM DADOS	1,00	INFO REQUEST	EM OPERAÇÃO PLENA
PAULISTANA	BOMBA SUBMERSA	SEM DADOS	CARAIBEIRA DATA PAULISTA 01	ATIVO	BOA	SEM DADOS	1,00	INFO REQUEST	EM OPERAÇÃO PLENA
PAULISTANA	BOMBA SUBMERSA	SEM DADOS	CARAIBEIRA DATA PAULISTA 02	ATIVO	BOA	SEM DADOS	1,00	INFO REQUEST	EM OPERAÇÃO PLENA
PAULISTANA	BOMBA SUBMERSA	SEM DADOS	CARAPUÇO	ATIVO	BOA	SEM DADOS	1,00	INFO REQUEST	EM OPERAÇÃO PLENA
PAULISTANA	BOMBA SUBMERSA	SEM DADOS	CARIÇÓ	ATIVO	BOA	SEM DADOS	1,00	INFO REQUEST	EM OPERAÇÃO PLENA
PAULISTANA	BOMBA SUBMERSA	SEM DADOS	CHAPADA DATA SERRA BRANCA	ATIVO	BOA	SEM DADOS	1,00	INFO REQUEST	EM OPERAÇÃO PLENA
PAULISTANA	BOMBA SUBMERSA	SEM DADOS	CHAPADA DO JATOBÁ SERRA VERMELHA	ATIVO	BOA	SEM DADOS	1,00	INFO REQUEST	EM OPERAÇÃO PLENA
PAULISTANA	BOMBA SUBMERSA	SEM DADOS	CHAPADA SANTA ISABEL	ATIVO	BOA	SEM DADOS	1,00	INFO REQUEST	EM OPERAÇÃO PLENA

MUNICÍPIO	NOME DO ATIVO	EQUIPAMENTO	ENDEREÇO	SITUAÇÃO	CONDIÇÃO	VAZÃO (L/S)	POTÊNCIA (CV)	FONTE DOS DADOS	OBSERVAÇÕES
PAULISTANA	BOMBA SUBMERSA	SEM DADOS	CHAPADA DO RAPADOR	ATIVO	BOA	SEM DADOS	1,00	INFO REQUEST	EM OPERAÇÃO PLENA
PAULISTANA	BOMBA SUBMERSA	SEM DADOS	CHAPADINHA DO RAPADOR	ATIVO	BOA	SEM DADOS	1,00	INFO REQUEST	EM OPERAÇÃO PLENA
PAULISTANA	BOMBA SUBMERSA	SEM DADOS	CHUPEIRO	ATIVO	BOA	SEM DADOS	0,50	INFO REQUEST	EM OPERAÇÃO PLENA
PAULISTANA	BOMBA SUBMERSA	SEM DADOS	CONTENTE 01	ATIVO	BOA	SEM DADOS	1,00	INFO REQUEST	EM OPERAÇÃO PLENA
PAULISTANA	BOMBA SUBMERSA	SEM DADOS	CONTENTE 02	ATIVO	BOA	SEM DADOS	1,00	INFO REQUEST	EM OPERAÇÃO PLENA
PAULISTANA	BOMBA SUBMERSA	SEM DADOS	CURIPATI DT SERRA VERMELHA	ATIVO	BOA	SEM DADOS	1,00	INFO REQUEST	EM OPERAÇÃO PLENA
PAULISTANA	BOMBA SUBMERSA	SEM DADOS	DISPOSIÇÃO DT ITAIZINHO	ATIVO	BOA	SEM DADOS	1,00	INFO REQUEST	EM OPERAÇÃO PLENA
PAULISTANA	BOMBA SUBMERSA	SEM DADOS	ERVANÇO DATA PAULISTA	ATIVO	BOA	SEM DADOS	1,00	INFO REQUEST	EM OPERAÇÃO PLENA
PAULISTANA	BOMBA SUBMERSA	SEM DADOS	ESPINHEIRO DATA SERRA VERMELHA	ATIVO	BOA	SEM DADOS	0,75	INFO REQUEST	EM OPERAÇÃO PLENA
PAULISTANA	BOMBA SUBMERSA	SEM DADOS	EXTREMA DATA CACHOEIRA	ATIVO	BOA	SEM DADOS	0,50	INFO REQUEST	EM OPERAÇÃO PLENA
PAULISTANA	BOMBA SUBMERSA	SEM DADOS	EXTREMA SERRA VERMELHA 01	ATIVO	BOA	SEM DADOS	1,00	INFO REQUEST	EM OPERAÇÃO PLENA
PAULISTANA	BOMBA SUBMERSA	SEM DADOS	EXTREMA SERRA VERMELHA 02	ATIVO	BOA	SEM DADOS	1,00	INFO REQUEST	EM OPERAÇÃO PLENA
PAULISTANA	BOMBA SUBMERSA	SEM DADOS	FAZENDINHA 01	ATIVO	BOA	SEM DADOS	1,00	INFO REQUEST	EM OPERAÇÃO PLENA
PAULISTANA	BOMBA SUBMERSA	SEM DADOS	FAZENDINHA 02	ATIVO	BOA	SEM DADOS	1,00	INFO REQUEST	EM OPERAÇÃO PLENA
PAULISTANA	BOMBA SUBMERSA	SEM DADOS	FORTALEZA	ATIVO	BOA	SEM DADOS	1,00	INFO REQUEST	EM OPERAÇÃO PLENA
PAULISTANA	BOMBA SUBMERSA	SEM DADOS	HUMAITÁ SERRA VERMELHA	ATIVO	BOA	SEM DADOS	1,00	INFO REQUEST	EM OPERAÇÃO PLENA

MUNICÍPIO	NOME DO ATIVO	EQUIPAMENTO	ENDEREÇO	SITUAÇÃO	CONDIÇÃO	VAZÃO (L/S)	POTÊNCIA (CV)	FONTE DOS DADOS	OBSERVAÇÕES
PAULISTANA	BOMBA SUBMERSA	SEM DADOS	INGÁ DATA INHUMA	ATIVO	BOA	SEM DADOS	1,00	INFO REQUEST	EM OPERAÇÃO PLENA
PAULISTANA	BOMBA SUBMERSA	SEM DADOS	INHUMA DATA INHUMA	ATIVO	BOA	SEM DADOS	1,00	INFO REQUEST	EM OPERAÇÃO PARCIAL (NECESSITA ALGUM EQUIPAMENTO PARA OPERAÇÃO PLENA)
PAULISTANA	BOMBA SUBMERSA	SEM DADOS	ITAIZINHO 01	ATIVO	BOA	SEM DADOS	3,0 CV	INFO REQUEST	EM OPERAÇÃO PLENA
PAULISTANA	BOMBA SUBMERSA	SEM DADOS	ITAIZINHO 02	ATIVO	BOA	SEM DADOS	2,0 CV	INFO REQUEST	EM OPERAÇÃO PLENA
PAULISTANA	BOMBA SUBMERSA	SEM DADOS	ITAM DATA ITAIZINHO	ATIVO	BOA	SEM DADOS	1,00	INFO REQUEST	EM OPERAÇÃO PLENA
PAULISTANA	BOMBA SUBMERSA	SEM DADOS	JACU DATA CACHOEIRA	ATIVO	BOA	SEM DADOS	1,00	INFO REQUEST	EM OPERAÇÃO PLENA
PAULISTANA	BOMBA SUBMERSA	SEM DADOS	JORGE DE BAIXO DT INHUMA	ATIVO	BOA	SEM DADOS	1,00	INFO REQUEST	EM OPERAÇÃO PLENA
PAULISTANA	BOMBA SUBMERSA	SEM DADOS	JUAZEIRO GRANDE DATA JACARÉ	ATIVO	BOA	SEM DADOS	1,00	INFO REQUEST	EM OPERAÇÃO PLENA
PAULISTANA	BOMBA SUBMERSA	SEM DADOS	LAGOA DE FORA DT SERRA BRANCA	ATIVO	BOA	SEM DADOS	1,00	INFO REQUEST	EM OPERAÇÃO PLENA
PAULISTANA	BOMBA SUBMERSA	SEM DADOS	LAGOA DO AGUAPÉ DT SERRA BRANCA	ATIVO	BOA	SEM DADOS	1,00	INFO REQUEST	EM OPERAÇÃO PLENA
PAULISTANA	BOMBA SUBMERSA	SEM DADOS	LAGOA DO GENTIL DT SERRA VERMELHA	ATIVO	BOA	SEM DADOS	1,00	INFO REQUEST	EM OPERAÇÃO PLENA
PAULISTANA	BOMBA SUBMERSA	SEM DADOS	LAGOA DO MATO	ATIVO	BOA	SEM DADOS	1,00	INFO REQUEST	EM OPERAÇÃO PLENA
PAULISTANA	BOMBA SUBMERSA	SEM DADOS	LAGOA DO MUITO GADO	ATIVO	BOA	SEM DADOS	1,00	INFO REQUEST	EM OPERAÇÃO PLENA
PAULISTANA	BOMBA SUBMERSA	SEM DADOS	LAGOA DO MORRO DT ITAIZINHO	ATIVO	BOA	SEM DADOS	1,00	INFO REQUEST	EM OPERAÇÃO PLENA

MUNICÍPIO	NOME DO ATIVO	EQUIPAMENTO	ENDEREÇO	SITUAÇÃO	CONDIÇÃO	VAZÃO (L/S)	POTÊNCIA (CV)	FONTE DOS DADOS	OBSERVAÇÕES
PAULISTANA	BOMBA SUBMERSA	SEM DADOS	LAGOA VELHA DT PILÕES	ATIVO	BOA	SEM DADOS	1,00	INFO REQUEST	EM OPERAÇÃO PARCIAL (NECESSITA ALGUM EQUIPAMENTO PARA OPERAÇÃO PLENA)
PAULISTANA	BOMBA SUBMERSA	SEM DADOS	MALHADA DO SACO	ATIVO	BOA	SEM DADOS	1,00	INFO REQUEST	EM OPERAÇÃO PARCIAL (NECESSITA ALGUM EQUIPAMENTO PARA OPERAÇÃO PLENA)
PAULISTANA	BOMBA SUBMERSA	SEM DADOS	MALHADINHA DO PAU FERRO	ATIVO	BOA	SEM DADOS	0,75	INFO REQUEST	EM OPERAÇÃO PLENA
PAULISTANA	BOMBA SUBMERSA	SEM DADOS	MALHADINHA DOS MESSIAS	ATIVO	BOA	SEM DADOS	0,50	INFO REQUEST	EM OPERAÇÃO PLENA
PAULISTANA	BOMBA SUBMERSA	SEM DADOS	MANGA DO MEIO	ATIVO	BOA	SEM DADOS	3,0 CV	INFO REQUEST	EM OPERAÇÃO PLENA
PAULISTANA	BOMBA SUBMERSA	SEM DADOS	MARIA PRETA SERRA BRANCA	ATIVO	BOA	SEM DADOS	1,00	INFO REQUEST	EM OPERAÇÃO PLENA
PAULISTANA	BOMBA SUBMERSA	SEM DADOS	MINADOR DT INHUMA	ATIVO	BOA	SEM DADOS	1,00	INFO REQUEST	EM OPERAÇÃO PLENA
PAULISTANA	BOMBA SUBMERSA	SEM DADOS	MONTE BELO	ATIVO	BOA	SEM DADOS	1,00	INFO REQUEST	EM OPERAÇÃO PLENA
PAULISTANA	BOMBA SUBMERSA	SEM DADOS	MONTE VERDE DT SERRA VERMELHA	ATIVO	BOA	SEM DADOS	0,75	INFO REQUEST	EM OPERAÇÃO PLENA
PAULISTANA	BOMBA SUBMERSA	SEM DADOS	MUCAMBO DT CACHOEIRA	ATIVO	BOA	SEM DADOS	0,50	INFO REQUEST	EM OPERAÇÃO PLENA
PAULISTANA	BOMBA SUBMERSA	SEM DADOS	NOSSO SONHO DT CACHOEIRA	ATIVO	BOA	SEM DADOS	1,00	INFO REQUEST	EM OPERAÇÃO PLENA
PAULISTANA	BOMBA SUBMERSA	SEM DADOS	NOVO LUGAR	ATIVO	BOA	SEM DADOS	1,00	INFO REQUEST	EM OPERAÇÃO PLENA
PAULISTANA	BOMBA SUBMERSA	SEM DADOS	OLARIA DT SERRA BRANCA	ATIVO	BOA	SEM DADOS	0,50	INFO REQUEST	EM OPERAÇÃO PLENA
PAULISTANA	BOMBA SUBMERSA	SEM DADOS	OLHO D'ÁGUA	ATIVO	BOA	SEM DADOS	1,00	INFO REQUEST	EM OPERAÇÃO PLENA
PAULISTANA	BOMBA SUBMERSA	SEM DADOS	PEDRA DT TIGRE	ATIVO	BOA	SEM DADOS	1,00	INFO REQUEST	EM OPERAÇÃO PLENA

MUNICÍPIO	NOME DO ATIVO	EQUIPAMENTO	ENDEREÇO	SITUAÇÃO	CONDIÇÃO	VAZÃO (L/S)	POTÊNCIA (CV)	FONTE DOS DADOS	OBSERVAÇÕES
PAULISTANA	BOMBA SUBMERSA	SEM DADOS	POÇO DA PEDRA	ATIVO	BOA	SEM DADOS	1,00	INFO REQUEST	EM OPERAÇÃO PLENA
PAULISTANA	BOMBA SUBMERSA	SEM DADOS	POÇO DO NEGRO SERRA VERMELHA 01	ATIVO	BOA	SEM DADOS	1,00	INFO REQUEST	EM OPERAÇÃO PLENA
PAULISTANA	BOMBA SUBMERSA	SEM DADOS	POÇO DO NEGRO SERRA VERMELHA 02	ATIVO	BOA	SEM DADOS	1,00	INFO REQUEST	EM OPERAÇÃO PLENA
PAULISTANA	BOMBA SUBMERSA	SEM DADOS	POVOADO TIGRE	ATIVO	BOA	SEM DADOS	2,0 CV	INFO REQUEST	EM OPERAÇÃO PLENA
PAULISTANA	BOMBA SUBMERSA	SEM DADOS	RAPADOR SERRA VEMELHA	ATIVO	BOA	SEM DADOS	3,0 CV	INFO REQUEST	EM OPERAÇÃO PLENA
PAULISTANA	BOMBA SUBMERSA	SEM DADOS	RECREIO	ATIVO	BOA	SEM DADOS	1,00	INFO REQUEST	EM OPERAÇÃO PLENA
PAULISTANA	BOMBA SUBMERSA	SEM DADOS	REGALIA	ATIVO	BOA	SEM DADOS	1,00	INFO REQUEST	EM OPERAÇÃO PLENA
PAULISTANA	BOMBA SUBMERSA	SEM DADOS	RIACHO DAS PEDRAS DT ITAIZINHO	ATIVO	BOA	SEM DADOS	1,00	INFO REQUEST	EM OPERAÇÃO PLENA
PAULISTANA	BOMBA SUBMERSA	SEM DADOS	RIACHO FUNDO DT SERRA VERMELHA	ATIVO	BOA	SEM DADOS	1,00	INFO REQUEST	EM OPERAÇÃO PLENA
PAULISTANA	BOMBA SUBMERSA	SEM DADOS	RIACHO DO MEIO DT TIGRE	ATIVO	BOA	SEM DADOS	1,00	INFO REQUEST	EM OPERAÇÃO PLENA
PAULISTANA	BOMBA SUBMERSA	SEM DADOS	RIACHO DOMINGUINHO DT ITAIZINHO	ATIVO	BOA	SEM DADOS	2,0 CV	INFO REQUEST	EM OPERAÇÃO PLENA
PAULISTANA	BOMBA SUBMERSA	SEM DADOS	ROÇA DE BAIXO	ATIVO	BOA	SEM DADOS	1,00	INFO REQUEST	EM OPERAÇÃO PLENA
PAULISTANA	BOMBA SUBMERSA	SEM DADOS	SANTA FÉ DT TIGRE	ATIVO	BOA	SEM DADOS	1,00	INFO REQUEST	EM OPERAÇÃO PLENA
PAULISTANA	BOMBA SUBMERSA	SEM DADOS	SÃO BENTO DT SERRA BRANCA	ATIVO	BOA	SEM DADOS	1,00	INFO REQUEST	EM OPERAÇÃO PLENA
PAULISTANA	BOMBA SUBMERSA	SEM DADOS	SÃO MARTINS DT SERRA BRANCA	ATIVO	BOA	SEM DADOS	2,0 CV	INFO REQUEST	EM OPERAÇÃO PLENA

MUNICÍPIO	NOME DO ATIVO	EQUIPAMENTO	ENDEREÇO	SITUAÇÃO	CONDIÇÃO	VAZÃO (L/S)	POTÊNCIA (CV)	FONTE DOS DADOS	OBSERVAÇÕES
PAULISTANA	BOMBA SUBMERSA	SEM DADOS	SERRA DAS MELANCIAS	ATIVO	BOA	SEM DADOS	0,75	INFO REQUEST	EM OPERAÇÃO PLENA
PAULISTANA	BOMBA SUBMERSA	SEM DADOS	SILLÓ DT PAULISTA	ATIVO	BOA	SEM DADOS	1,00	INFO REQUEST	EM OPERAÇÃO PLENA
PAULISTANA	BOMBA SUBMERSA	SEM DADOS	SITIOZINHO 01	ATIVO	BOA	SEM DADOS	1,00	INFO REQUEST	EM OPERAÇÃO PLENA
PAULISTANA	BOMBA SUBMERSA	SEM DADOS	SITIOZINHO 02	ATIVO	BOA	SEM DADOS	1,00	INFO REQUEST	EM OPERAÇÃO PLENA
PAULISTANA	BOMBA SUBMERSA	SEM DADOS	SOMBRIO 01	ATIVO	BOA	SEM DADOS	1,00	INFO REQUEST	EM OPERAÇÃO PLENA
PAULISTANA	BOMBA SUBMERSA	SEM DADOS	SUSSUARANA	ATIVO	BOA	SEM DADOS	1,00	INFO REQUEST	EM OPERAÇÃO PLENA
PAULISTANA	BOMBA SUBMERSA	SEM DADOS	SUSSUARANA 02	ATIVO	BOA	SEM DADOS	1,00	INFO REQUEST	EM OPERAÇÃO PLENA
PAULISTANA	BOMBA SUBMERSA	SEM DADOS	TAMANDUÁ 01	ATIVO	BOA	SEM DADOS	1,00	INFO REQUEST	EM OPERAÇÃO PLENA
PAULISTANA	BOMBA SUBMERSA	SEM DADOS	TAMANDUÁ 02	ATIVO	BOA	SEM DADOS	1,00	INFO REQUEST	EM OPERAÇÃO PLENA
PAULISTANA	BOMBA SUBMERSA	SEM DADOS	TAMARINDO DT ITAIZINHO	ATIVO	BOA	SEM DADOS	1,00	INFO REQUEST	EM OPERAÇÃO PLENA
PAULISTANA	BOMBA SUBMERSA	SEM DADOS	TANQUE NOVO DT CACHOEIRA	ATIVO	BOA	SEM DADOS	1,00	INFO REQUEST	EM OPERAÇÃO PARCIAL (NECESSITA ALGUM EQUIPAMENTO PARA OPERAÇÃO PLENA)
PAULISTANA	BOMBA SUBMERSA	SEM DADOS	TANQUINHO DT SERRA BRANCA	ATIVO	BOA	SEM DADOS	1,00	INFO REQUEST	EM OPERAÇÃO PLENA
PAULISTANA	BOMBA SUBMERSA	SEM DADOS	TANQUINHO DT SERRA VERMELHA	ATIVO	BOA	SEM DADOS	1,00	INFO REQUEST	EM OPERAÇÃO PLENA
PAULISTANA	BOMBA SUBMERSA	SEM DADOS	TOPA DT SERRA VERMALHA 01	ATIVO	BOA	SEM DADOS	1,00	INFO REQUEST	EM OPERAÇÃO PLENA
PAULISTANA	BOMBA SUBMERSA	SEM DADOS	TOPA DT SERRA VERMELHA 02	ATIVO	BOA	SEM DADOS	1,00	INFO REQUEST	EM OPERAÇÃO PLENA
PAULISTANA	BOMBA SUBMERSA	SEM DADOS	UMBURANA DATA ITAIZINHO	ATIVO	BOA	SEM DADOS	1,00	INFO REQUEST	EM OPERAÇÃO PLENA

MUNICÍPIO	NOME DO ATIVO	EQUIPAMENTO	ENDEREÇO	SITUAÇÃO	CONDIÇÃO	VAZÃO (L/S)	POTÊNCIA (CV)	FONTE DOS DADOS	OBSERVAÇÕES
PAULISTANA	BOMBA SUBMERSA	SEM DADOS	UMBUZEIRO DT TIGRE	ATIVO	BOA	SEM DADOS	1,00	INFO REQUEST	EM OPERAÇÃO PLENA
PAULISTANA	BOMBA SUBMERSA	SEM DADOS	VARJADO SERRA VERMELHA	ATIVO	BOA	SEM DADOS	1,00	INFO REQUEST	EM OPERAÇÃO PLENA
PAULISTANA	BOMBA SUBMERSA	SEM DADOS	VEREDA DO RANCHO DT INHUMA	ATIVO	BOA	SEM DADOS	1,00	INFO REQUEST	EM OPERAÇÃO PLENA
PAULISTANA	BOMBA SUBMERSA	SEM DADOS	VEREDÃO DAT JUAZEIRO	ATIVO	BOA	SEM DADOS	1,00	INFO REQUEST	EM OPERAÇÃO PLENA
PAULISTANA	BOMBA SUBMERSA	SEM DADOS	VEREDÃO DT SERRA VERMALHA	ATIVO	BOA	SEM DADOS	1,00	INFO REQUEST	EM OPERAÇÃO PLENA
PAULISTANA	BOMBA SUBMERSA	SEM DADOS	VOLTA GRANDE 01	ATIVO	BOA	SEM DADOS	1,00	INFO REQUEST	EM OPERAÇÃO PLENA
PAULISTANA	BOMBA SUBMERSA	SEM DADOS	VOLTA GRANDE 02	ATIVO	BOA	SEM DADOS	1,00	INFO REQUEST	EM OPERAÇÃO PLENA
PAULISTANA	BOMBA SUBMERSA	SEM DADOS	VOLTA GRANDE 03	ATIVO	BOA	SEM DADOS	1,00	INFO REQUEST	EM OPERAÇÃO PLENA
PAULISTANA	BOMBA SUBMERSA	SEM DADOS	VOLTA DO RIO 01	ATIVO	BOA	SEM DADOS	1,00	INFO REQUEST	EM OPERAÇÃO PLENA
PAULISTANA	BOMBA SUBMERSA	SEM DADOS	VOLTA DO RIO 02	ATIVO	BOA	SEM DADOS	1,00	INFO REQUEST	EM OPERAÇÃO PLENA
QUEIMADA NOVA	BOMBA DE CAPTAÇÃO	SEM DADOS	BARRAGEM SERRA DO BREJO	ATIVO	BOA	1,82	SEM DADOS	INFO REQUEST	
QUEIMADA NOVA	BOMBA DO POÇO DO BREJO	SEM DADOS	LOCALIDADE BREJO	ATIVO	BOA	0,85	SEM DADOS	INFO REQUEST	
QUEIMADA NOVA	BOMBA DO POÇO DO JACU	SEM DADOS	POVOADO JACU	ATIVO	BOA	0,62	SEM DADOS	INFO REQUEST	
QUEIMADA NOVA	BOMBA DO POÇO DO CANTINHO	SEM DADOS	POVOADO CANTINHO	ATIVO	BOA	0,62	SEM DADOS	INFO REQUEST	
QUEIMADA NOVA	SEM DADOS	BOMBA	LOCALIDADE POÇÃO DE CIMA	ATIVO	NÃO INFORMADO	SEM DADOS	SEM DADOS	PMSB	
QUEIMADA NOVA	SEM DADOS	BOMBA	LOCALIDADE LAGO DO ANGICO	ATIVO	NÃO INFORMADO	SEM DADOS	SEM DADOS	PMSB	

MUNICÍPIO	NOME DO ATIVO	EQUIPAMENTO	ENDEREÇO	SITUAÇÃO	CONDIÇÃO	VAZÃO (L/S)	POTÊNCIA (CV)	FONTE DOS DADOS	OBSERVAÇÕES
QUEIMADA NOVA	SEM DADOS	BOMBA	LOCALIDADE VEREDA VELHA	ATIVO	NÃO INFORMADO	SEM DADOS	SEM DADOS	PMSB	
QUEIMADA NOVA	SEM DADOS	BOMBA	LOCALIDADE VOLTA DO RIACHO	ATIVO	NÃO INFORMADO	SEM DADOS	SEM DADOS	PMSB	
SÃO BRAZ DO PIAUÍ	SEM DADOS	SEM DADOS	BARRAGEM LAGOA DE CIMA	ATIVO	NÃO INFORMADO	SEM DADOS	SEM DADOS	PMSB	
SÃO FRANCISCO DE ASSIS DO PIAUÍ	BARREGEM PEDRA REDONDA	SEM DADOS	LOCALIDADE ARAPUÁ	ATIVO	NÃO INFORMADO	1,39	SEM DADOS	INFO REQUEST	EM OPERAÇÃO PLENA
SIMÕES	CAPTAÇÃO	MARCA/MODELO BOMBA EBARA BHS 511-8, POTÊNCIA 35 HP, VAZÃO 60 M³/H.	AÇUDE SALGADINHA	SEM DADOS	NÃO INFORMADO	4,63	35,49	AGESPISA	
SIMÕES	SEM DADOS	SEM DADOS	POVOADO CURRALINHO	ATIVO	NÃO INFORMADO	SEM DADOS	SEM DADOS	PMSB	
SIMÕES	SEM DADOS	SEM DADOS	LOCALIDADE JATOBÁ	ATIVO	NÃO INFORMADO	SEM DADOS	SEM DADOS	PMSB	
SIMÕES	SEM DADOS	SEM DADOS	LOCALIDADE JOÃO DE SOUSA	ATIVO	NÃO INFORMADO	SEM DADOS	SEM DADOS	PMSB	
SIMÕES	SEM DADOS	SEM DADOS	AÇUDE BELO MONTE	ATIVO	NÃO INFORMADO	SEM DADOS	SEM DADOS	PMSB	
SIMÕES	SEM DADOS	SEM DADOS	LOCALIDADE MARIA PRETA	ATIVO	NÃO INFORMADO	SEM DADOS	SEM DADOS	PMSB	
SIMÕES	SEM DADOS	SEM DADOS	LOCALIDADE MONTE SANTO	ATIVO	NÃO INFORMADO	SEM DADOS	SEM DADOS	PMSB	
SIMÕES	SEM DADOS	SEM DADOS	LOCALIDADE PÉ DA SERRA DO OLHO D'ÁGUA	ATIVO	NÃO INFORMADO	SEM DADOS	SEM DADOS	PMSB	
VILA NOVA DO PIAUÍ	SEM DADOS	SEM DADOS	BARRAGEM SÃO JOÃO BATISTA	ATIVO	NÃO INFORMADO	SEM DADOS	SEM DADOS	PMSB	

3.2.2 Captação Subterrânea

MUNICÍPIO	NOME DO ATIVO	EQUIPAMENTO	ENDEREÇO	SITUAÇÃO	CONDIÇÃO	VAZÃO (L/S)	POTÊNCIA (CV)	FONTE DOS DADOS	OBSERVAÇÕES
ACAUÃ	POÇO 1	SEM DADOS	BARREIROS	ATIVO	BOA	SEM DADOS	SEM DADOS	INFO REQUEST	EM OPERAÇÃO PLENA
ACAUÃ	POÇO 2	SEM DADOS	POSTO PIOCAS	ATIVO	BOA	SEM DADOS	SEM DADOS	INFO REQUEST	EM OPERAÇÃO PLENA
ACAUÃ	POÇO 3	SEM DADOS	RIACHO FUNDO	ATIVO	BOA	SEM DADOS	SEM DADOS	INFO REQUEST	EM OPERAÇÃO PLENA
ACAUÃ	POÇO 4	SEM DADOS	CHAPÉU	ATIVO	BOA	SEM DADOS	SEM DADOS	INFO REQUEST	EM OPERAÇÃO PLENA
ACAUÃ	POÇO 5	SEM DADOS	ANGICAL DE CIMA	ATIVO	BOA	SEM DADOS	SEM DADOS	INFO REQUEST	EM OPERAÇÃO PLENA
ACAUÃ	POÇO 6	SEM DADOS	CURRAL NOVO	ATIVO	BOA	SEM DADOS	SEM DADOS	INFO REQUEST	EM OPERAÇÃO PLENA
ACAUÃ	POÇO 7	SEM DADOS	TANQUE DE CIMA	ATIVO	BOA	SEM DADOS	SEM DADOS	INFO REQUEST	EM OPERAÇÃO PLENA
ACAUÃ	POÇO 8	SEM DADOS	TANQUE DE CIMA	ATIVO	BOA	SEM DADOS	SEM DADOS	INFO REQUEST	EM OPERAÇÃO PLENA
ACAUÃ	POÇO 9	SEM DADOS	LAGES	ATIVO	BOA	SEM DADOS	SEM DADOS	INFO REQUEST	EM OPERAÇÃO PLENA
ACAUÃ	POÇO 10	SEM DADOS	LAGOA DOS BOIS	ATIVO	BOA	SEM DADOS	SEM DADOS	INFO REQUEST	EM OPERAÇÃO PLENA
ACAUÃ	POÇO 11	SEM DADOS	CACIMBA DO TABULEIRO	ATIVO	BOA	SEM DADOS	SEM DADOS	INFO REQUEST	EM OPERAÇÃO PLENA
ACAUÃ	POÇO 12	SEM DADOS	SERRINHA	ATIVO	BOA	SEM DADOS	SEM DADOS	INFO REQUEST	EM OPERAÇÃO PLENA
ACAUÃ	POÇO 13	SEM DADOS	RIACHO FUNDO	ATIVO	BOA	SEM DADOS	SEM DADOS	INFO REQUEST	EM OPERAÇÃO PLENA
ACAUÃ	POÇO 14	SEM DADOS	LAGES DT CARNAIBA	ATIVO	BOA	SEM DADOS	SEM DADOS	INFO REQUEST	EM OPERAÇÃO PLENA
ACAUÃ	POÇO 15	SEM DADOS	BARAUNAS	ATIVO	BOA	SEM DADOS	SEM DADOS	INFO REQUEST	EM OPERAÇÃO PLENA
ACAUÃ	POÇO 16	SEM DADOS	BARAUNAS	ATIVO	BOA	SEM DADOS	SEM DADOS	INFO REQUEST	EM OPERAÇÃO PLENA
ACAUÃ	POÇO 17	SEM DADOS	BAIXA DAS MELANCIAS	ATIVO	BOA	SEM DADOS	SEM DADOS	INFO REQUEST	EM OPERAÇÃO PLENA
ACAUÃ	POÇO 18	SEM DADOS	SUSPIRANTE	ATIVO	BOA	SEM DADOS	SEM DADOS	INFO REQUEST	EM OPERAÇÃO PLENA
ACAUÃ	POÇO 19	SEM DADOS	CACIMBA NOVA	ATIVO	BOA	SEM DADOS	SEM DADOS	INFO REQUEST	EM OPERAÇÃO PLENA
ACAUÃ	POÇA 20	SEM DADOS	FEIÇÃO	ATIVO	BOA	SEM DADOS	SEM DADOS	INFO REQUEST	EM OPERAÇÃO PLENA
ACAUÃ	POÇO 21	SEM DADOS	ESCONDIDO	ATIVO	BOA	SEM DADOS	SEM DADOS	INFO REQUEST	EM OPERAÇÃO PLENA
ACAUÃ	POÇO 22	SEM DADOS	BAIXA DO SALÃO	ATIVO	BOA	SEM DADOS	SEM DADOS	INFO REQUEST	EM OPERAÇÃO PLENA
ACAUÃ	POÇO 23	SEM DADOS	SUSPIRANTE	ATIVO	BOA	SEM DADOS	SEM DADOS	INFO REQUEST	EM OPERAÇÃO PLENA

MUNICÍPIO	NOME DO ATIVO	EQUIPAMENTO	ENDEREÇO	SITUAÇÃO	CONDIÇÃO	VAZÃO (L/S)	POTÊNCIA (CV)	FONTE DOS DADOS	OBSERVAÇÕES
ACAUÃ	POÇO 24	SEM DADOS	TANQUE DE CIMA	ATIVO	BOA	SEM DADOS	SEM DADOS	INFO REQUEST	EM OPERAÇÃO PLENA
ACAUÃ	POÇO 25	SEM DADOS	SITIO PIPOCAS	ATIVO	BOA	SEM DADOS	SEM DADOS	INFO REQUEST	EM OPERAÇÃO PLENA
ACAUÃ	POÇO 26	SEM DADOS	BARRA DO BOSQUE	ATIVO	BOA	SEM DADOS	SEM DADOS	INFO REQUEST	EM OPERAÇÃO PLENA
ACAUÃ	POÇO 27	SEM DADOS	SUSPIRANTE	ATIVO	BOA	SEM DADOS	SEM DADOS	INFO REQUEST	EM OPERAÇÃO PLENA
ACAUÃ	POÇO 28	SEM DADOS	VALVERDE	ATIVO	BOA	SEM DADOS	SEM DADOS	INFO REQUEST	EM OPERAÇÃO PLENA
ACAUÃ	POÇO 29	SEM DADOS	SÃO MIGUEL	ATIVO	BOA	SEM DADOS	SEM DADOS	INFO REQUEST	EM OPERAÇÃO PLENA
ACAUÃ	POÇO 30	SEM DADOS	TABULEIRO	ATIVO	BOA	SEM DADOS	SEM DADOS	INFO REQUEST	EM OPERAÇÃO PLENA
ACAUÃ	POÇO 31	SEM DADOS	GRAVATÁ, SERRINHA	ATIVO	BOA	SEM DADOS	SEM DADOS	INFO REQUEST	EM OPERAÇÃO PLENA
ACAUÃ	POÇO 32	SEM DADOS	ROÇA NOVA	ATIVO	BOA	SEM DADOS	SEM DADOS	INFO REQUEST	EM OPERAÇÃO PLENA
ACAUÃ	POÇO 33	SEM DADOS	ALTA VISTA	ATIVO	BOA	SEM DADOS	SEM DADOS	INFO REQUEST	EM OPERAÇÃO PLENA
ACAUÃ	POÇO 34	SEM DADOS	ALTO ALEGRE	ATIVO	BOA	SEM DADOS	SEM DADOS	INFO REQUEST	EM OPERAÇÃO PLENA
ACAUÃ	POÇO 35	SEM DADOS	TANQUE DE CIMA	ATIVO	BOA	SEM DADOS	SEM DADOS	INFO REQUEST	EM OPERAÇÃO PLENA
ACAUÃ	POÇO 36	SEM DADOS	CARNAIBA	ATIVO	BOA	SEM DADOS	SEM DADOS	INFO REQUEST	EM OPERAÇÃO PLENA
ACAUÃ	POÇO 37	SEM DADOS	AGUIADAS	ATIVO	BOA	SEM DADOS	SEM DADOS	INFO REQUEST	EM OPERAÇÃO PLENA
ACAUÃ	POÇO 38	SEM DADOS	ANGICAL	ATIVO	BOA	SEM DADOS	SEM DADOS	INFO REQUEST	EM OPERAÇÃO PLENA
ACAUÃ	POÇO 39	SEM DADOS	RIACHO DO CANTO	ATIVO	BOA	SEM DADOS	SEM DADOS	INFO REQUEST	EM OPERAÇÃO PLENA
ACAUÃ	POÇO 40	SEM DADOS	BARAUNAS	ATIVO	BOA	SEM DADOS	SEM DADOS	INFO REQUEST	EM OPERAÇÃO PLENA
ACAUÃ	POÇO 41	SEM DADOS	BAIXA DAS UMBURANAS	ATIVO	BOA	SEM DADOS	SEM DADOS	INFO REQUEST	EM OPERAÇÃO PLENA
ACAUÃ	POÇO 42	SEM DADOS	SUSPIRANTE	ATIVO	BOA	SEM DADOS	SEM DADOS	INFO REQUEST	EM OPERAÇÃO PLENA
ACAUÃ	POÇO 43	SEM DADOS	SUSPIRANTE	ATIVO	BOA	SEM DADOS	SEM DADOS	INFO REQUEST	EM OPERAÇÃO PLENA
ACAUÃ	POÇO 44	SEM DADOS	BAIXA DAS MELANCIAS, PONTA DA MANGA	ATIVO	BOA	SEM DADOS	SEM DADOS	INFO REQUEST	EM OPERAÇÃO PLENA
ACAUÃ	POÇO 45	SEM DADOS	CURRAL DAS BARRACAS	ATIVO	BOA	SEM DADOS	SEM DADOS	INFO REQUEST	EM OPERAÇÃO PLENA
ACAUÃ	POÇO 46	SEM DADOS	LAGOA DA MANGA	ATIVO	BOA	SEM DADOS	SEM DADOS	INFO REQUEST	EM OPERAÇÃO PLENA
ACAUÃ	POÇO 47	SEM DADOS	ANGICAL	ATIVO	BOA	SEM DADOS	SEM DADOS	INFO REQUEST	EM OPERAÇÃO PLENA
ACAUÃ	POÇO 48	SEM DADOS	BAIXIO DA MANGA	ATIVO	BOA	SEM DADOS	SEM DADOS	INFO REQUEST	EM OPERAÇÃO PLENA
ACAUÃ	POÇO 49	SEM DADOS	ANGICAL	ATIVO	BOA	SEM DADOS	SEM DADOS	INFO REQUEST	EM OPERAÇÃO PLENA

MUNICÍPIO	NOME DO ATIVO	EQUIPAMENTO	ENDEREÇO	SITUAÇÃO	CONDIÇÃO	VAZÃO (L/S)	POTÊNCIA (CV)	FONTE DOS DADOS	OBSERVAÇÕES
ACAUÃ	POÇO 50	SEM DADOS	TABULEIRO	ATIVO	BOA	SEM DADOS	SEM DADOS	INFO REQUEST	EM OPERAÇÃO PLENA
ACAUÃ	POÇO 51	SEM DADOS	BAIXO DO TANQUE	ATIVO	BOA	SEM DADOS	SEM DADOS	INFO REQUEST	EM OPERAÇÃO PLENA
ACAUÃ	POÇO 52	SEM DADOS	NOVA MORADA	ATIVO	BOA	SEM DADOS	SEM DADOS	INFO REQUEST	EM OPERAÇÃO PLENA
ACAUÃ	POÇO 53	SEM DADOS	RIACHINHO	ATIVO	BOA	SEM DADOS	SEM DADOS	INFO REQUEST	EM OPERAÇÃO PLENA
ACAUÃ	POÇO 54	SEM DADOS	SITIO MACHICHEIRO	ATIVO	BOA	SEM DADOS	SEM DADOS	INFO REQUEST	EM OPERAÇÃO PLENA
ACAUÃ	POÇO 55	SEM DADOS	CACIMBA NOVA	ATIVO	BOA	SEM DADOS	SEM DADOS	INFO REQUEST	EM OPERAÇÃO PLENA
ACAUÃ	POÇO 56	SEM DADOS	CACIMBA NOVA	ATIVO	BOA	SEM DADOS	SEM DADOS	INFO REQUEST	EM OPERAÇÃO PLENA
ACAUÃ	POÇO 57	SEM DADOS	BARREIROS	ATIVO	BOA	SEM DADOS	SEM DADOS	INFO REQUEST	EM OPERAÇÃO PLENA
ACAUÃ	POÇO 58	SEM DADOS	AFETO	ATIVO	BOA	SEM DADOS	SEM DADOS	INFO REQUEST	EM OPERAÇÃO PLENA
ACAUÃ	POÇO 59	SEM DADOS	MULUGÚ GRANDE, DT CARNAIBA	ATIVO	BOA	SEM DADOS	SEM DADOS	INFO REQUEST	EM OPERAÇÃO PLENA
ACAUÃ	POÇO 61	SEM DADOS	RIACHO DO CANTO	ATIVO	NÃO INFORMADO	SEM DADOS	SEM DADOS	INFO REQUEST	EM OPERAÇÃO PARCIAL (NECESSITA ALGUM EQUIPAMENTO PARA OPERAÇÃO PLENA)
ALAGOINHA DO PIAUÍ	POÇO CASA DE CAMPO I	SEM DADOS	ESTÁDIO MUNICIPAL	ATIVO	NÃO INFORMADO	22,22	SEM DADOS	INFO REQUEST	EM OPERAÇÃO PLENA
ALAGOINHA DO PIAUÍ	POÇO CASA DE CAMPO II	SEM DADOS	BAIRRO COABE, SEDE	ATIVO	NÃO INFORMADO	27,78	SEM DADOS	INFO REQUEST	EM OPERAÇÃO PLENA
ALAGOINHA DO PIAUÍ	POÇO SERRA DE DENTRO	SEM DADOS	LOC. SERRA DE DENTRO	ATIVO	NÃO INFORMADO	13,89	SEM DADOS	INFO REQUEST	EM OPERAÇÃO PLENA
ALAGOINHA DO PIAUÍ	POÇO SERRINHA DO JATOBA	SEM DADOS	POÇO SERRINHA DO JATOBA	ATIVO	NÃO INFORMADO	21,11	SEM DADOS	INFO REQUEST	EM OPERAÇÃO PLENA
ALAGOINHA DO PIAUÍ	POÇO ANTONIO DE ZECA	SEM DADOS	POV. SERRA VELHA	ATIVO	NÃO INFORMADO	16,67	SEM DADOS	INFO REQUEST	EM OPERAÇÃO INDEVIDA (NECESSITA DE MANUTENÇÃO E/OU MELHORIAS)
ALAGOINHA DO PIAUÍ	POÇO CHICO FERNANDO	SEM DADOS	POV. SERRA VELHA	ATIVO	NÃO INFORMADO	11,11	SEM DADOS	INFO REQUEST	EM OPERAÇÃO PLENA
ALAGOINHA DO PIAUÍ	POÇO AREIA BRANCA	SEM DADOS	LOC. AREIA BRANCA	ATIVO	NÃO INFORMADO	8,33	SEM DADOS	INFO REQUEST	EM OPERAÇÃO PLENA
ALAGOINHA DO PIAUÍ	POÇO RECANTO	SEM DADOS	LOC. RECANTO	ATIVO	NÃO INFORMADO	8,33	SEM DADOS	INFO REQUEST	EM OPERAÇÃO PLENA

MUNICÍPIO	NOME DO ATIVO	EQUIPAMENTO	ENDEREÇO	SITUAÇÃO	CONDIÇÃO	VAZÃO (L/S)	POTÊNCIA (CV)	FONTE DOS DADOS	OBSERVAÇÕES
ALAGOINHA DO PIAUÍ	POÇO MUQUEM	SEM DADOS	LOC. MUQUEM	ATIVO	NÃO INFORMADO	8,33	SEM DADOS	INFO REQUEST	EM OPERAÇÃO PLENA
ALAGOINHA DO PIAUÍ	POÇO CALDEIRÃOZINHO	SEM DADOS	LOC. CALDEIRÃOZINHO	ATIVO	NÃO INFORMADO	8,33	SEM DADOS	INFO REQUEST	EM OPERAÇÃO PLENA
ALAGOINHA DO PIAUÍ	SERRINHA DE HONORATO	SEM DADOS	LOC. SERRINHA	ATIVO	NÃO INFORMADO	13,89	SEM DADOS	INFO REQUEST	EM OPERAÇÃO PLENA
ALAGOINHA DO PIAUÍ	RESIDENCIA	SEM DADOS	LOC. BOA VISTA	ATIVO	NÃO INFORMADO	11,11	SEM DADOS	INFO REQUEST	EM OPERAÇÃO PLENA
ALAGOINHA DO PIAUÍ	POÇO MORRO ACAUÃ	SEM DADOS	LOC. MORRO DO ACAUÃ	ATIVO	NÃO INFORMADO	18,06	SEM DADOS	INFO REQUEST	EM OPERAÇÃO PLENA
ALAGOINHA DO PIAUÍ	POÇO SERRINHA DO RETIRO	SEM DADOS	LOC. SERRA DO RETIRO	ATIVO	NÃO INFORMADO	16,67	SEM DADOS	INFO REQUEST	EM OPERAÇÃO PLENA
ALAGOINHA DO PIAUÍ	POÇO AMARELO FERRADO II	SEM DADOS	LOC. AMARELO FERRADO I	ATIVO	NÃO INFORMADO	16,67	SEM DADOS	INFO REQUEST	EM OPERAÇÃO INDEVIDA (NECESSITA DE MANUTENÇÃO E/OU MELHORIAS)
ALAGOINHA DO PIAUÍ	POÇO BAIXÃO AZUL	SEM DADOS	LOC. BAIXAO DA SERRA AZUL	ATIVO	NÃO INFORMADO	12,50	SEM DADOS	INFO REQUEST	EM OPERAÇÃO PLENA
ALAGOINHA DO PIAUÍ	POÇO POSTO SAUDE	SEM DADOS	LOC. SERRA AZUL	ATIVO	NÃO INFORMADO	18,06	SEM DADOS	INFO REQUEST	EM OPERAÇÃO PLENA
ALAGOINHA DO PIAUÍ	POÇO BRAZ NETO	SEM DADOS	LOC. SERRA AZUL	ATIVO	NÃO INFORMADO	12,50	SEM DADOS	INFO REQUEST	EM OPERAÇÃO PLENA
ALAGOINHA DO PIAUÍ	POÇO SERRA DO CALDEIRAO	SEM DADOS	LOC. SERRA DO CALDEIRAO	ATIVO	NÃO INFORMADO	22,22	SEM DADOS	INFO REQUEST	EM OPERAÇÃO PLENA
ALAGOINHA DO PIAUÍ	BAIXÃO DOS HENRIQUES	SEM DADOS	LOC. BAIXÃO DOS HENRIQUES	ATIVO	NÃO INFORMADO	18,06	SEM DADOS	INFO REQUEST	EM OPERAÇÃO PLENA
ALAGOINHA DO PIAUÍ	POÇO LAPINHA	SEM DADOS	LOC. LAPINHA	ATIVO	NÃO INFORMADO	18,06	SEM DADOS	INFO REQUEST	EM OPERAÇÃO PLENA
ALAGOINHA DO PIAUÍ	POÇO UMBURANINHA	SEM DADOS	LOC. UMBURANINHA	ATIVO	NÃO INFORMADO	18,06	SEM DADOS	INFO REQUEST	EM OPERAÇÃO PLENA
ALAGOINHA DO PIAUÍ	POÇO ANTONIO CHICO NELO	SEM DADOS	LOC. CUIRAS	ATIVO	NÃO INFORMADO	18,06	SEM DADOS	INFO REQUEST	EM OPERAÇÃO PLENA
ALAGOINHA DO PIAUÍ	POÇO CUIRAS	SEM DADOS	LOC. CUIRAS	ATIVO	NÃO INFORMADO	12,50	SEM DADOS	INFO REQUEST	EM OPERAÇÃO PLENA
ALAGOINHA DO PIAUÍ	POÇO AMARELO FERRADO II	SEM DADOS	LOC. AMARELO FERRADO I	ATIVO	NÃO INFORMADO	18,06	SEM DADOS	INFO REQUEST	EM OPERAÇÃO PLENA
ALAGOINHA DO PIAUÍ	POÇO AMARELO FERRADO III	SEM DADOS	LOC. AMARELO FERRADO III	ATIVO	NÃO INFORMADO	18,06	SEM DADOS	INFO REQUEST	EM OPERAÇÃO PLENA

MUNICÍPIO	NOME DO ATIVO	EQUIPAMENTO	ENDEREÇO	SITUAÇÃO	CONDIÇÃO	VAZÃO (L/S)	POTÊNCIA (CV)	FONTE DOS DADOS	OBSERVAÇÕES
ALAGOINHA DO PIAUÍ	POÇO MALHADA BONITA	SEM DADOS	LOC. MALHADA BONITA	ATIVO	NÃO INFORMADO	12,50	SEM DADOS	INFO REQUEST	EM OPERAÇÃO PLENA
ALAGOINHA DO PIAUÍ	POÇO BAIXA DA AREIA	SEM DADOS	LOC. BAIXA DA AREIA	ATIVO	NÃO INFORMADO	12,50	SEM DADOS	INFO REQUEST	EM OPERAÇÃO PLENA
ALAGOINHA DO PIAUÍ	POÇO SÃO JOÃO	SEM DADOS	LOC. SÃO JOÃO	ATIVO	NÃO INFORMADO	12,50	SEM DADOS	INFO REQUEST	EM OPERAÇÃO PLENA
ALAGOINHA DO PIAUÍ	POÇO BARRA DO OLHO DA AGUA	SEM DADOS	LOC. BARRA DO OLHO D'AGUA	ATIVO	NÃO INFORMADO	13,89	SEM DADOS	INFO REQUEST	EM OPERAÇÃO PLENA
ALAGOINHA DO PIAUÍ	POÇO MORRO TUNICO I	SEM DADOS	LOC. MORRO TUNICO	ATIVO	NÃO INFORMADO	16,67	SEM DADOS	INFO REQUEST	EM OPERAÇÃO PLENA
ALAGOINHA DO PIAUÍ	POÇO MORRO TUNICO II	SEM DADOS	LOC. MORRO TUNICO	ATIVO	NÃO INFORMADO	18,06	SEM DADOS	INFO REQUEST	EM OPERAÇÃO PLENA
ALAGOINHA DO PIAUÍ	POÇO RANCHO NENEIA I	SEM DADOS	LOC. RANCHO NENEIA	ATIVO	NÃO INFORMADO	18,06	SEM DADOS	INFO REQUEST	EM OPERAÇÃO PLENA
ALAGOINHA DO PIAUÍ	POÇO CASA DE FARINHA	SEM DADOS	LOC. RANCHO NENEIA	ATIVO	NÃO INFORMADO	18,06	SEM DADOS	INFO REQUEST	EM OPERAÇÃO PLENA
ALAGOINHA DO PIAUÍ	POÇO SERRA DO CALDEIRAO	SEM DADOS	LOC. SERRA DO CALDEIRÃO	INATIVO	NÃO INFORMADO	18,06	SEM DADOS	INFO REQUEST	DESATIVADO (ATIVAÇÃO NECESSÁRIA PARA O FUNCIONAMENTO INTEGRAL DO SISTEMA)
ANÍSIO DE ABREU	POÇO 01	EBARA 412-9	POVOADO NOVA MIRA	SEM DADOS	NÃO INFORMADO	2,78	8,00	AGESPISA	
ANÍSIO DE ABREU	POÇO 02	BHS 511-10	POVOADO NOVA MIRA	SEM DADOS	NÃO INFORMADO	4,17	10,00	AGESPISA	
ANÍSIO DE ABREU	POÇO 03	BHS 511-10	POVOADO NOVA MIRA	SEM DADOS	NÃO INFORMADO	5,00	12,50	AGESPISA	
ANÍSIO DE ABREU	POÇO 05	EBARA 511-10	POVOADO NOVA MIRA	SEM DADOS	NÃO INFORMADO	4,17	10,00	AGESPISA	
ANÍSIO DE ABREU	POÇO 06	LEÃO R20-11	POVOADO NOVA MIRA	SEM DADOS	NÃO INFORMADO	3,89	10,00	AGESPISA	
ANÍSIO DE ABREU	CAIXA DE AGUA	SEM DADOS	POVOADO CABOCLO DOS BIROCAS	ATIVO	NÃO INFORMADO	16,67	SEM DADOS	INFO REQUEST	EM OPERAÇÃO PARCIAL (NECESSITA ALGUM EQUIPAMENTO PARA OPERAÇÃO PLENA)
ANÍSIO DE ABREU	CAIXA DE AGUA	SEM DADOS	POVOADO PAU DE BIRRO	ATIVO	NÃO INFORMADO	16,67	SEM DADOS	INFO REQUEST	EM OPERAÇÃO PARCIAL (NECESSITA ALGUM EQUIPAMENTO PARA OPERAÇÃO PLENA)
ANÍSIO DE ABREU	CAIXA DE AGUA	SEM DADOS	POVOADO PERNADEMA	ATIVO	NÃO INFORMADO	16,67	SEM DADOS	INFO REQUEST	EM OPERAÇÃO PARCIAL (NECESSITA ALGUM

MUNICÍPIO	NOME DO ATIVO	EQUIPAMENTO	ENDEREÇO	SITUAÇÃO	CONDIÇÃO	VAZÃO (L/S)	POTÊNCIA (CV)	FONTE DOS DADOS	OBSERVAÇÕES
									EQUIPAMENTO PARA OPERAÇÃO PLENA)
ANÍSIO DE ABREU	CAIXA DE AGUA	SEM DADOS	POVOADO QUEIMADA DE BAIXO	ATIVO	NÃO INFORMADO	16,67	SEM DADOS	INFO REQUEST	EM OPERAÇÃO PARCIAL (NECESSITA ALGUM EQUIPAMENTO PARA OPERAÇÃO PLENA)
ANÍSIO DE ABREU	CAIXA DE AGUA	SEM DADOS	POVOADO BAIXAO DA GAMELEIRA 1	ATIVO	NÃO INFORMADO	16,67	SEM DADOS	INFO REQUEST	EM OPERAÇÃO PARCIAL (NECESSITA ALGUM EQUIPAMENTO PARA OPERAÇÃO PLENA)
ANÍSIO DE ABREU	CAIXA DE AGUA	SEM DADOS	POVOADO BAIXAO DA GAMELEIRA 2	ATIVO	NÃO INFORMADO	16,67	SEM DADOS	INFO REQUEST	EM OPERAÇÃO PARCIAL (NECESSITA ALGUM EQUIPAMENTO PARA OPERAÇÃO PLENA)
ANÍSIO DE ABREU	CAIXA DE AGUA	SEM DADOS	POVOADO DEGREDO	ATIVO	NÃO INFORMADO	16,67	SEM DADOS	INFO REQUEST	EM OPERAÇÃO PARCIAL (NECESSITA ALGUM EQUIPAMENTO PARA OPERAÇÃO PLENA)
ANÍSIO DE ABREU	CAIXA DE AGUA	SEM DADOS	POVOADO DEGREDO	ATIVO	NÃO INFORMADO	16,67	SEM DADOS	INFO REQUEST	EM OPERAÇÃO PARCIAL (NECESSITA ALGUM EQUIPAMENTO PARA OPERAÇÃO PLENA)
ANÍSIO DE ABREU	CAIXA DE AGUA	SEM DADOS	POVOADO PEDRA COMPRIDA	ATIVO	NÃO INFORMADO	16,67	SEM DADOS	INFO REQUEST	EM OPERAÇÃO PARCIAL (NECESSITA ALGUM EQUIPAMENTO PARA OPERAÇÃO PLENA)
ANÍSIO DE ABREU	CAIXA DE AGUA	SEM DADOS	POVOADO LAGOA DO ZEZIM	ATIVO	NÃO INFORMADO	16,67	SEM DADOS	INFO REQUEST	EM OPERAÇÃO PARCIAL (NECESSITA ALGUM EQUIPAMENTO PARA OPERAÇÃO PLENA)
ANÍSIO DE ABREU	CAIXA DE AGUA	SEM DADOS	POVOADO BAREIRO DOS DOCAS	ATIVO	NÃO INFORMADO	16,67	SEM DADOS	INFO REQUEST	EM OPERAÇÃO PARCIAL (NECESSITA ALGUM EQUIPAMENTO PARA OPERAÇÃO PLENA)
ANÍSIO DE ABREU	CAIXA DE AGUA	SEM DADOS	POVOADO BAIXAO DA FARTURA	ATIVO	NÃO INFORMADO	16,67	SEM DADOS	INFO REQUEST	EM OPERAÇÃO PARCIAL (NECESSITA ALGUM EQUIPAMENTO PARA OPERAÇÃO PLENA)

MUNICÍPIO	NOME DO ATIVO	EQUIPAMENTO	ENDEREÇO	SITUAÇÃO	CONDIÇÃO	VAZÃO (L/S)	POTÊNCIA (CV)	FONTE DOS DADOS	OBSERVAÇÕES
ANÍSIO DE ABREU	CAIXA DE AGUA	SEM DADOS	POVOADO FARTURA	ATIVO	NÃO INFORMADO	16,67	SEM DADOS	INFO REQUEST	EM OPERAÇÃO PARCIAL (NECESSITA ALGUM EQUIPAMENTO PARA OPERAÇÃO PLENA)
ANÍSIO DE ABREU	CAIXA DE AGUA	SEM DADOS	POVOADO BAIXAO DO SANTO	ATIVO	NÃO INFORMADO	16,67	SEM DADOS	INFO REQUEST	EM OPERAÇÃO PARCIAL (NECESSITA ALGUM EQUIPAMENTO PARA OPERAÇÃO PLENA)
ANÍSIO DE ABREU	CAIXA DE AGUA	SEM DADOS	POVOADO LAGOADO	ATIVO	NÃO INFORMADO	16,67	SEM DADOS	INFO REQUEST	EM OPERAÇÃO PARCIAL (NECESSITA ALGUM EQUIPAMENTO PARA OPERAÇÃO PLENA)
ANÍSIO DE ABREU	CAIXA DE AGUA	SEM DADOS	POVOADO MINADOR	ATIVO	NÃO INFORMADO	16,67	SEM DADOS	INFO REQUEST	EM OPERAÇÃO PARCIAL (NECESSITA ALGUM EQUIPAMENTO PARA OPERAÇÃO PLENA)
ANÍSIO DE ABREU	CAIXA DE AGUA	SEM DADOS	POVOADO JACURUTU	ATIVO	NÃO INFORMADO	16,67	SEM DADOS	INFO REQUEST	EM OPERAÇÃO PARCIAL (NECESSITA ALGUM EQUIPAMENTO PARA OPERAÇÃO PLENA)
ANÍSIO DE ABREU	ADUTORA	SEM DADOS	POVOADO CACIMBA	ATIVO	NÃO INFORMADO	16,67	SEM DADOS	INFO REQUEST	EM OPERAÇÃO PARCIAL (NECESSITA ALGUM EQUIPAMENTO PARA OPERAÇÃO PLENA)
ANÍSIO DE ABREU	ADUTORA	SEM DADOS	POVOADO FIDALGO	ATIVO	NÃO INFORMADO	16,67	SEM DADOS	INFO REQUEST	EM OPERAÇÃO PARCIAL (NECESSITA ALGUM EQUIPAMENTO PARA OPERAÇÃO PLENA)
ANÍSIO DE ABREU	CAIXA DE AGUA	SEM DADOS	POVOADO VELHO PAULO	ATIVO	NÃO INFORMADO	16,67	SEM DADOS	INFO REQUEST	EM OPERAÇÃO PARCIAL (NECESSITA ALGUM EQUIPAMENTO PARA OPERAÇÃO PLENA)
ANÍSIO DE ABREU	CAIXA DE AGUA	SEM DADOS	POVOADO BAREIRINHO	ATIVO	NÃO INFORMADO	5,00	SEM DADOS	INFO REQUEST	EM OPERAÇÃO PARCIAL (NECESSITA ALGUM EQUIPAMENTO PARA OPERAÇÃO PLENA)
AROAZES	POÇO DO BREJO II	SEM DADOS	POVOADO BREJO	ATIVO	MODERADA	SEM DADOS	SEM DADOS	INFO REQUEST	EM OPERAÇÃO PARCIAL (NECESSITA ALGUM

MUNICÍPIO	NOME DO ATIVO	EQUIPAMENTO	ENDEREÇO	SITUAÇÃO	CONDIÇÃO	VAZÃO (L/S)	POTÊNCIA (CV)	FONTE DOS DADOS	OBSERVAÇÕES
									EQUIPAMENTO PARA OPERAÇÃO PLENA)
AROAZES	POÇO DAS BAIXAS	SEM DADOS	LOCALIDADE BAIXAS	ATIVO	BOA	SEM DADOS	SEM DADOS	INFO REQUEST	
AROAZES	POÇO DA SANTANA	SEM DADOS	LOCALIDADE SANTANA	ATIVO	BOA	SEM DADOS	SEM DADOS	INFO REQUEST	
AROAZES	POÇO DO AMOLAR	SEM DADOS	LOCALIDADE AMOLAR	ATIVO	MODERADA	SEM DADOS	SEM DADOS	INFO REQUEST	EM OPERAÇÃO PARCIAL (NECESSITA ALGUM EQUIPAMENTO PARA OPERAÇÃO PLENA)
AROAZES	POÇO DO MORCEGO	SEM DADOS	LOCALIDADE MORCEGO	ATIVO	BOA	SEM DADOS	SEM DADOS	INFO REQUEST	
AROAZES	POÇO TUNCUNS	SEM DADOS	LOCALIDADE TUNCUNS	ATIVO	BOA	SEM DADOS	SEM DADOS	INFO REQUEST	
AROAZES	POÇO ITAÚNA	SEM DADOS	POVOADO ITAÚNA	ATIVO	BOA	SEM DADOS	SEM DADOS	INFO REQUEST	
AROAZES	POÇO SANTA INÊS	SEM DADOS	LOCALIDADE SANTA INÊS	ATIVO	BOA	SEM DADOS	SEM DADOS	INFO REQUEST	
AROAZES	POÇO BARRA DA ISABEL	SEM DADOS	LOCALIDADE BARRA DA ISABEL	ATIVO	BOA	SEM DADOS	SEM DADOS	INFO REQUEST	
AROAZES	POÇO VIRAÇÃO	SEM DADOS	LOCALIDADE VIRAÇÃO	ATIVO	BOA	SEM DADOS	SEM DADOS	INFO REQUEST	
AROAZES	POÇO ALEGRE I	SEM DADOS	LOCALIDADE ALEGRE I	ATIVO	BOA	SEM DADOS	SEM DADOS	INFO REQUEST	
AROAZES	POÇO CANTO DOS COCOS	SEM DADOS	LOCALIDADE CANTO DOS COCOS	ATIVO	BOA	SEM DADOS	SEM DADOS	INFO REQUEST	
AROAZES	POÇO SERRA DA RAQUEL	SEM DADOS	POVOADO SERRA DA RAQUEL	ATIVO	BOA	SEM DADOS	SEM DADOS	INFO REQUEST	
AROAZES	CANTO DOS COCOS/SERRA	SEM DADOS	POVOADO SERRA DA RAQUEL	ATIVO	MODERADA	SEM DADOS	SEM DADOS	INFO REQUEST	EM OPERAÇÃO PARCIAL (NECESSITA ALGUM EQUIPAMENTO PARA OPERAÇÃO PLENA)
AROAZES	POÇO DO BOQUEIRÃO	SEM DADOS	POVOADO BOQUEIRÃO	ATIVO	BOA	SEM DADOS	SEM DADOS	INFO REQUEST	
AROAZES	POÇO DESERTO	SEM DADOS	POVOADO DESERTO	ATIVO	BOA	SEM DADOS	SEM DADOS	INFO REQUEST	
AROAZES	POÇO BOM JESUS	SEM DADOS	LOCALIDADE BOM JESUS	ATIVO	MODERADA	SEM DADOS	SEM DADOS	INFO REQUEST	EM OPERAÇÃO PARCIAL (NECESSITA ALGUM EQUIPAMENTO PARA OPERAÇÃO PLENA)

MUNICÍPIO	NOME DO ATIVO	EQUIPAMENTO	ENDEREÇO	SITUAÇÃO	CONDIÇÃO	VAZÃO (L/S)	POTÊNCIA (CV)	FONTE DOS DADOS	OBSERVAÇÕES
AROAZES	POÇO ALTO BELO	SEM DADOS	LOCLIDADE ALTO BELO	ATIVO	MODERADA	SEM DADOS	SEM DADOS	INFO REQUEST	EM OPERAÇÃO PARCIAL (NECESSITA ALGUM EQUIPAMENTO PARA OPERAÇÃO PLENA)
AROAZES	POÇO CARNAIBAS	SEM DADOS	POVOADO CARNAIBAS	ATIVO	BOA	SEM DADOS	SEM DADOS	INFO REQUEST	
AROAZES	POÇO DO CRUZEIRO	SEM DADOS	LOCALIDADE CRUZEIRO	ATIVO	BOA	SEM DADOS	SEM DADOS	INFO REQUEST	
AROAZES	POÇO DO PIRIPIRI	SEM DADOS	POVOADO PIRIPIRI VELHO	ATIVO	BOA	SEM DADOS	SEM DADOS	INFO REQUEST	
AROAZES	POÇO SANTA CLARA	SEM DADOS	LOCALIDADE SANTA CLARA / PISCINÃO	ATIVO	MODERADA	SEM DADOS	SEM DADOS	INFO REQUEST	EM OPERAÇÃO PARCIAL (NECESSITA ALGUM EQUIPAMENTO PARA OPERAÇÃO PLENA)
AROAZES	POÇO TIJOLADA	SEM DADOS	FAZENDA TIJOLADA	ATIVO	BOA	SEM DADOS	SEM DADOS	INFO REQUEST	
AROAZES	POÇO PARANÁ	SEM DADOS	LOCALIDADE PARANÁ	ATIVO	MODERADA	SEM DADOS	SEM DADOS	INFO REQUEST	EM OPERAÇÃO PARCIAL (NECESSITA ALGUM EQUIPAMENTO PARA OPERAÇÃO PLENA)
AROAZES	POÇO SÃO BENEDITO	SEM DADOS	LOCALIDADE SÃO BENEDITO	ATIVO	BOA	SEM DADOS	SEM DADOS	INFO REQUEST	
AROAZES	POÇO SÃO JOSÉ	SEM DADOS	LOCALIDADE SÃO JOSÉ	ATIVO	BOA	SEM DADOS	SEM DADOS	INFO REQUEST	
AROAZES	POÇO PRIMAVERA	SEM DADOS	LOCALIDADE PRIMAVERA	ATIVO	BOA	SEM DADOS	SEM DADOS	INFO REQUEST	
AROAZES	POÇO LAGOA DO BARRO	SEM DADOS	LOCALIDADE LAGOA DO BARRO	ATIVO	BOA	SEM DADOS	SEM DADOS	INFO REQUEST	
AROAZES	POÇO TINGUÍS	SEM DADOS	LOCALIDADE TINGUIS	ATIVO	BOA	SEM DADOS	SEM DADOS	INFO REQUEST	
AROAZES	POÇO TINGUIS II	SEM DADOS	LOCALIDADE TINGUIS II	ATIVO	MODERADA	SEM DADOS	SEM DADOS	INFO REQUEST	EM OPERAÇÃO PARCIAL (NECESSITA ALGUM EQUIPAMENTO PARA OPERAÇÃO PLENA)
AROAZES	POÇO VARZEA DO CANTO	SEM DADOS	ASSENTAMENTO VARZEA DO CANTO	ATIVO	BOA	SEM DADOS	SEM DADOS	INFO REQUEST	
AROAZES	POÇO VILA INDEPENDÊNCIA	SEM DADOS	ASSENTAMENTO VILA INDEPENDÊNCIA	ATIVO	BOA	SEM DADOS	SEM DADOS	INFO REQUEST	

MUNICÍPIO	NOME DO ATIVO	EQUIPAMENTO	ENDEREÇO	SITUAÇÃO	CONDIÇÃO	VAZÃO (L/S)	POTÊNCIA (CV)	FONTE DOS DADOS	OBSERVAÇÕES
AROAZES	POÇO MIGUEL ALVES	SEM DADOS	POVOADO MIGUEL ALVES	ATIVO	BOA	SEM DADOS	SEM DADOS	INFO REQUEST	
AROAZES	POÇO BARRO VERMELHO	SEM DADOS	POVOADO BARRO VERMELHO	ATIVO	BOA	SEM DADOS	SEM DADOS	INFO REQUEST	
AROAZES	POÇO ALEGRE II	SEM DADOS	POVOADO SAMBITO	ATIVO	BOA	SEM DADOS	SEM DADOS	INFO REQUEST	
AROAZES	POÇO REGALIA	SEM DADOS	LOCALIDADE REGALIA	ATIVO	BOA	SEM DADOS	SEM DADOS	INFO REQUEST	
AROAZES	POÇO BURITI	SEM DADOS	LOCALIDADE BURITI	ATIVO	BOA	SEM DADOS	SEM DADOS	INFO REQUEST	
AROAZES	POÇO BURACO D'ÁGUA	SEM DADOS	LOCALIDADE BURACO D'ÁGUA	ATIVO	BOA	SEM DADOS	SEM DADOS	INFO REQUEST	
AROAZES	SEM DADOS	SEM DADOS	POVOADO LAGOA DAS MISSÕES, FAZENDA SERRA NEGRA	ATIVO	NÃO INFORMADO	SEM DADOS	SEM DADOS	PMSB	
AROEIRAS DO ITAIM	POÇO 01	SEM DADOS	CHAPADA DOS MIROS	ATIVO	BOA	4,44	SEM DADOS	INFO REQUEST	
AROEIRAS DO ITAIM	POÇO 02	SEM DADOS	MONTE BELO	ATIVO	BOA	2,22	SEM DADOS	INFO REQUEST	
AROEIRAS DO ITAIM	POÇO 03	SEM DADOS	BOQUEIRÃO DA ONÇA	ATIVO	BOA	3,33	SEM DADOS	INFO REQUEST	
AROEIRAS DO ITAIM	POÇO 04	SEM DADOS	CARNAIBINHAS	ATIVO	BOA	1,67	SEM DADOS	INFO REQUEST	
AROEIRAS DO ITAIM	POÇO 05	SEM DADOS	CARCARÁ	ATIVO	BOA	1,67	SEM DADOS	INFO REQUEST	
AROEIRAS DO ITAIM	POÇO 06	SEM DADOS	RODEADOR	ATIVO	BOA	3,89	SEM DADOS	INFO REQUEST	
AROEIRAS DO ITAIM	POÇO 07	SEM DADOS	CHAPADA DA AROEIRAS	ATIVO	BOA	3,33	SEM DADOS	INFO REQUEST	
AROEIRAS DO ITAIM	POÇO 08	SEM DADOS	TINGUIS	ATIVO	BOA	2,22	SEM DADOS	INFO REQUEST	
AROEIRAS DO ITAIM	POÇO 09	SEM DADOS	JUÁ	ATIVO	BOA	2,22	SEM DADOS	INFO REQUEST	
AROEIRAS DO ITAIM	POÇO 10	SEM DADOS	BOA VISTA	ATIVO	BOA	1,39	SEM DADOS	INFO REQUEST	
AROEIRAS DO ITAIM	POÇO 11	SEM DADOS	ROÇA VELHA	ATIVO	BOA	1,39	SEM DADOS	INFO REQUEST	
AROEIRAS DO ITAIM	POÇO 12	SEM DADOS	SACO DAS CABAÇAS	ATIVO	BOA	3,33	SEM DADOS	INFO REQUEST	
AROEIRAS DO ITAIM	POÇO 13	SEM DADOS	QUEIRÓS	ATIVO	BOA	2,22	SEM DADOS	INFO REQUEST	
AROEIRAS DO ITAIM	POÇO 14	SEM DADOS	TABOLEIRO	ATIVO	BOA	1,39	SEM DADOS	INFO REQUEST	
AROEIRAS DO ITAIM	POÇO 15	SEM DADOS	FAZENDA NOVA	ATIVO	BOA	3,33	SEM DADOS	INFO REQUEST	
AROEIRAS DO ITAIM	POÇO 16	SEM DADOS	PASSAGEM FUNDA	ATIVO	BOA	1,39	SEM DADOS	INFO REQUEST	
BARRA D'ALCÂNTARA	Nº 06	BOMBA	LOCALIDADE RIACHÃO	ATIVO	NÃO INFORMADO	2,77	5,00	PMSB	

MUNICÍPIO	NOME DO ATIVO	EQUIPAMENTO	ENDEREÇO	SITUAÇÃO	CONDIÇÃO	VAZÃO (L/S)	POTÊNCIA (CV)	FONTE DOS DADOS	OBSERVAÇÕES
BARRA D'ALCÂNTARA	N° 07	BOMBA	LOCALIDADE CARAIBINHA	ATIVO	NÃO INFORMADO	0,55	2,00	PMSB	
BARRA D'ALCÂNTARA	N° 08	BOMBA	LOCALIDADE CARAIBINHA	ATIVO	NÃO INFORMADO	SEM DADOS	SEM DADOS	PMSB	
BARRA D'ALCÂNTARA	N° 09	BOMBA	LOCALIDADE CHAPADINHA DOS GUEDES	ATIVO	NÃO INFORMADO	1,38	5,00	PMSB	
BARRA D'ALCÂNTARA	N° 10	BOMBA	LOCALIDADE VARJOTA	ATIVO	NÃO INFORMADO	1,38	3,00	PMSB	
BARRA D'ALCÂNTARA	N° 11	BOMBA	LOCALIDADE VARJOTA	ATIVO	NÃO INFORMADO	SEM DADOS	SEM DADOS	PMSB	
BARRA D'ALCÂNTARA	POÇO 1	SEM DADOS	SÃO PEDRO	SEM DADOS	NÃO INFORMADO	1,39	SEM DADOS	INFO REQUEST	
BARRA D'ALCÂNTARA	POÇO 1	SEM DADOS	LAGOA GRANDE	SEM DADOS	NÃO INFORMADO	1,39	SEM DADOS	INFO REQUEST	
BARRA D'ALCÂNTARA	POÇO 1	SEM DADOS	CHAPADINHA DOS SINHAS	SEM DADOS	NÃO INFORMADO	1,39	SEM DADOS	INFO REQUEST	
BARRA D'ALCÂNTARA	POÇO 2	SEM DADOS	RIACHÃO	SEM DADOS	NÃO INFORMADO	2,78	SEM DADOS	INFO REQUEST	
BARRA D'ALCÂNTARA	POÇO 1	SEM DADOS	BOA ESPERENÇA	SEM DADOS	NÃO INFORMADO	1,11	SEM DADOS	INFO REQUEST	
BARRA D'ALCÂNTARA	POÇO1	SEM DADOS	MIRINDIBA	SEM DADOS	NÃO INFORMADO	1,94	SEM DADOS	INFO REQUEST	
BARRA D'ALCÂNTARA	POÇO 1	SEM DADOS	SOCORRO	SEM DADOS	NÃO INFORMADO	1,11	SEM DADOS	INFO REQUEST	
BARRA D'ALCÂNTARA	POÇO 1	SEM DADOS	CHAPADINHA DO COCO	SEM DADOS	NÃO INFORMADO	1,39	SEM DADOS	INFO REQUEST	
BARRA D'ALCÂNTARA	POÇO 1	SEM DADOS	FERREIRO	SEM DADOS	NÃO INFORMADO	2,22	SEM DADOS	INFO REQUEST	
BARRA D'ALCÂNTARA	POÇO 1	SEM DADOS	ESCALVADO	SEM DADOS	NÃO INFORMADO	1,39	SEM DADOS	INFO REQUEST	
BARRA D'ALCÂNTARA	POÇO 1	SEM DADOS	PIÇARRA	SEM DADOS	NÃO INFORMADO	1,39	SEM DADOS	INFO REQUEST	
BARRA D'ALCÂNTARA	POÇO 1	SEM DADOS	BARRA ALEGRE	SEM DADOS	NÃO INFORMADO	1,39	SEM DADOS	INFO REQUEST	
BARRA D'ALCÂNTARA	N° 04	BOMBA	POVOADO POR ENQUANTO	ATIVO	RUIM	1,94	5,00	PMSB	NECESSIDADE DE ADEQUAÇÕES NAS ESTRUTURAS (ALVENARIA, HIDRÁULICA, ELÉTRICA)
BARRA D'ALCÂNTARA	POÇO 1	SEM DADOS	VARJOTA	SEM DADOS	NÃO INFORMADO	1,39	SEM DADOS	INFO REQUEST	
BARRA D'ALCÂNTARA	POÇO 1	SEM DADOS	AROEIRAS	SEM DADOS	NÃO INFORMADO	2,22	SEM DADOS	INFO REQUEST	
BARRA D'ALCÂNTARA	POÇO 1	SEM DADOS	CARRASCO 1	SEM DADOS	NÃO INFORMADO	1,39	SEM DADOS	INFO REQUEST	
BARRA D'ALCÂNTARA	POÇO 1	SEM DADOS	CARRASCO 2	SEM DADOS	NÃO INFORMADO	1,39	SEM DADOS	INFO REQUEST	

MUNICÍPIO	NOME DO ATIVO	EQUIPAMENTO	ENDEREÇO	SITUAÇÃO	CONDIÇÃO	VAZÃO (L/S)	POTÊNCIA (CV)	FONTE DOS DADOS	OBSERVAÇÕES
BARRA D'ALCÂNTARA	POÇO 1	SEM DADOS	PIQUIZEIRO	SEM DADOS	NÃO INFORMADO	1,39	SEM DADOS	INFO REQUEST	
BARRA D'ALCÂNTARA	POÇO 1	SEM DADOS	FURNAS	SEM DADOS	NÃO INFORMADO	1,39	SEM DADOS	INFO REQUEST	
BARRA D'ALCÂNTARA	N° 05	BOMBA	POVOADO POR ENQUANTO	ATIVO	RUIM	SEM DADOS	6,00	PMSB	NECESSIDADE DE ADEQUAÇÕES NAS ESTRUTURAS (ALVENARIA, HIDRÁULICA, ELÉTRICA)
BARRA D'ALCÂNTARA	POÇO 1	SEM DADOS	GARIMPO	SEM DADOS	NÃO INFORMADO	1,39	SEM DADOS	INFO REQUEST	
BELA VISTA DO PIAUÍ	POÇO INTERIOR	SEM DADOS	PATOS POVOADO	ATIVO	BOA	SEM DADOS	SEM DADOS	INFO REQUEST	
BELA VISTA DO PIAUÍ	POÇO POVOADO SITIO	SEM DADOS	POVOADO SITIO	ATIVO	BOA	SEM DADOS	SEM DADOS	INFO REQUEST	
BELA VISTA DO PIAUÍ	POÇO SITIO 2	SEM DADOS	SITIO - COELHO DE SIPRIANO	ATIVO	BOA	SEM DADOS	SEM DADOS	INFO REQUEST	
BELA VISTA DO PIAUÍ	POÇO POÇÃO DE CIMA	SEM DADOS	POVOADO POÇÃO DE CIMA	ATIVO	BOA	SEM DADOS	SEM DADOS	INFO REQUEST	
BELA VISTA DO PIAUÍ	POÇO	SEM DADOS	COMUNIDADE RECANTO - ZE DE TONOR	ATIVO	BOA	SEM DADOS	SEM DADOS	INFO REQUEST	
BELA VISTA DO PIAUÍ	POÇO PATOS	SEM DADOS	COMUNIDADE PATOS - CLAUDIONOR	ATIVO	BOA	SEM DADOS	SEM DADOS	INFO REQUEST	
BELA VISTA DO PIAUÍ	POÇO	SEM DADOS	VEREDA DO POÇÃO	ATIVO	BOA	SEM DADOS	SEM DADOS	INFO REQUEST	
BELA VISTA DO PIAUÍ	POÇO	SEM DADOS	VEREDA DE DENTRO - ANTONIO	ATIVO	BOA	SEM DADOS	SEM DADOS	INFO REQUEST	
BELA VISTA DO PIAUÍ	POÇO	SEM DADOS	VEREDA DE DENTRO - ROMULO	ATIVO	BOA	SEM DADOS	SEM DADOS	INFO REQUEST	
BELA VISTA DO PIAUÍ	POÇO	SEM DADOS	CANTIM - ZEZITO	ATIVO	BOA	SEM DADOS	SEM DADOS	INFO REQUEST	
BELA VISTA DO PIAUÍ	POÇO	SEM DADOS	CANTIM - MARCULINO	ATIVO	BOA	SEM DADOS	SEM DADOS	INFO REQUEST	
BELA VISTA DO PIAUÍ	POÇO	SEM DADOS	VEREDA DO JENIPAPO	ATIVO	BOA	SEM DADOS	SEM DADOS	INFO REQUEST	
BELA VISTA DO PIAUÍ	POÇO	SEM DADOS	LOCALIDADE CHAPADINHA	ATIVO	BOA	SEM DADOS	SEM DADOS	INFO REQUEST	
BELA VISTA DO PIAUÍ	POÇO	SEM DADOS	LOCALIDADE POÇO DO ANGICO	ATIVO	BOA	SEM DADOS	SEM DADOS	INFO REQUEST	
BELA VISTA DO PIAUÍ	POÇO	SEM DADOS	LOCALIDADE LADEIRA	ATIVO	BOA	SEM DADOS	SEM DADOS	INFO REQUEST	

MUNICÍPIO	NOME DO ATIVO	EQUIPAMENTO	ENDEREÇO	SITUAÇÃO	CONDIÇÃO	VAZÃO (L/S)	POTÊNCIA (CV)	FONTE DOS DADOS	OBSERVAÇÕES
BELA VISTA DO PIAUÍ	POÇO	SEM DADOS	BOA VISTA	ATIVO	BOA	SEM DADOS	SEM DADOS	INFO REQUEST	
BELA VISTA DO PIAUÍ	POÇO	SEM DADOS	ASSENT. PALESTINA	ATIVO	BOA	SEM DADOS	SEM DADOS	INFO REQUEST	
BELA VISTA DO PIAUÍ	POÇO	SEM DADOS	POÇO DO MATADOURO	ATIVO	BOA	SEM DADOS	SEM DADOS	INFO REQUEST	
BELA VISTA DO PIAUÍ	POÇO	SEM DADOS	POÇO JUSTINO	ATIVO	MODERADA	SEM DADOS	SEM DADOS	INFO REQUEST	EM OPERAÇÃO PARCIAL (NECESSITA ALGUM EQUIPAMENTO PARA OPERAÇÃO PLENA)
BELA VISTA DO PIAUÍ	POÇO	SEM DADOS	UMBURANA COLEGIO VELHO	ATIVO	BOA	SEM DADOS	SEM DADOS	INFO REQUEST	
BELA VISTA DO PIAUÍ	POÇO	SEM DADOS	NOVA CASA	ATIVO	BOA	SEM DADOS	SEM DADOS	INFO REQUEST	
BELA VISTA DO PIAUÍ	POÇO	SEM DADOS	FORMIGA	ATIVO	BOA	SEM DADOS	SEM DADOS	INFO REQUEST	
BELA VISTA DO PIAUÍ	POÇO	SEM DADOS	SANTA CRUZ	ATIVO	BOA	SEM DADOS	SEM DADOS	INFO REQUEST	
BELA VISTA DO PIAUÍ	POÇO	SEM DADOS	TAPERA	ATIVO	BOA	SEM DADOS	SEM DADOS	INFO REQUEST	
BELA VISTA DO PIAUÍ	POÇO	SEM DADOS	BAIXA DO ALEXANDRE	ATIVO	BOA	SEM DADOS	SEM DADOS	INFO REQUEST	
BELA VISTA DO PIAUÍ	POÇO	SEM DADOS	NICANOR	ATIVO	BOA	SEM DADOS	SEM DADOS	INFO REQUEST	
BELA VISTA DO PIAUÍ	POÇO	SEM DADOS	JATBAZEIRO	ATIVO	BOA	SEM DADOS	SEM DADOS	INFO REQUEST	
BELA VISTA DO PIAUÍ	POÇO	SEM DADOS	RAUL EMPAREDADE	ATIVO	BOA	SEM DADOS	SEM DADOS	INFO REQUEST	
BELA VISTA DO PIAUÍ	POÇO	SEM DADOS	AMARRA NEGRO COMUNIDADE QUILOMBOLA	ATIVO	MODERADA	SEM DADOS	SEM DADOS	INFO REQUEST	EM OPERAÇÃO PARCIAL (NECESSITA ALGUM EQUIPAMENTO PARA OPERAÇÃO PLENA)
BELA VISTA DO PIAUÍ	POÇO	SEM DADOS	CARAIBAS	ATIVO	BOA	SEM DADOS	SEM DADOS	INFO REQUEST	
BELA VISTA DO PIAUÍ	POÇO	SEM DADOS	ASSENT. BOM FUTURO	ATIVO	BOA	SEM DADOS	SEM DADOS	INFO REQUEST	
BELA VISTA DO PIAUÍ	POÇO	SEM DADOS	ASSENT. SANTO ANTONIO	ATIVO	BOA	SEM DADOS	SEM DADOS	INFO REQUEST	
BELA VISTA DO PIAUÍ	POÇO	SEM DADOS	VARZEA DO PIADOR	ATIVO	BOA	SEM DADOS	SEM DADOS	INFO REQUEST	
BELA VISTA DO PIAUÍ	POÇO	SEM DADOS	MORADA NOVA	ATIVO	BOA	SEM DADOS	SEM DADOS	INFO REQUEST	
BELA VISTA DO PIAUÍ	POÇO	SEM DADOS	PITOMBEIRA	ATIVO	BOA	SEM DADOS	SEM DADOS	INFO REQUEST	
BELA VISTA DO PIAUÍ	POÇO	SEM DADOS	COMUNIDADE CARNAIBAS	ATIVO	BOA	SEM DADOS	SEM DADOS	INFO REQUEST	
BELA VISTA DO PIAUÍ	POÇO	SEM DADOS	COM. LAGOINHA	ATIVO	BOA	SEM DADOS	SEM DADOS	INFO REQUEST	

MUNICÍPIO	NOME DO ATIVO	EQUIPAMENTO	ENDEREÇO	SITUAÇÃO	CONDIÇÃO	VAZÃO (L/S)	POTÊNCIA (CV)	FONTE DOS DADOS	OBSERVAÇÕES
BELA VISTA DO PIAUÍ	POÇO	SEM DADOS	CANTINHO DE EGIDIO	ATIVO	BOA	SEM DADOS	SEM DADOS	INFO REQUEST	
BELA VISTA DO PIAUÍ	POÇO	SEM DADOS	ANGICO	INATIVO	NÃO INFORMADO	SEM DADOS	SEM DADOS	INFO REQUEST	ATIVACÃO NECESSÁRIA PARA O FUNCIONAMENTO INTEGRAL DO SISTEMA
BELA VISTA DO PIAUÍ	POÇO	SEM DADOS	RECANTO DO CAITITU	INATIVO	NÃO INFORMADO	SEM DADOS	SEM DADOS	INFO REQUEST	ATIVACÃO NECESSÁRIA PARA O FUNCIONAMENTO INTEGRAL DO SISTEMA
BELA VISTA DO PIAUÍ	POÇO	SEM DADOS	ALTOS	ATIVO	BOA	SEM DADOS	SEM DADOS	INFO REQUEST	
BELA VISTA DO PIAUÍ	POÇO	SEM DADOS	MIRANTE	ATIVO	MODERADA	SEM DADOS	SEM DADOS	INFO REQUEST	EM OPERAÇÃO PARCIAL (NECESSITA ALGUM EQUIPAMENTO PARA OPERAÇÃO PLENA)
BELA VISTA DO PIAUÍ	POÇO	SEM DADOS	PEDRAS	ATIVO	BOA	SEM DADOS	SEM DADOS	INFO REQUEST	
BELA VISTA DO PIAUÍ	POÇO	SEM DADOS	VITINHO	ATIVO	BOA	SEM DADOS	SEM DADOS	INFO REQUEST	
BELA VISTA DO PIAUÍ	POÇO	SEM DADOS	BARREIRO DE DENTRO	ATIVO	BOA	SEM DADOS	SEM DADOS	INFO REQUEST	
BELA VISTA DO PIAUÍ	POÇO	SEM DADOS	BARREIRO DE FORA	ATIVO	BOA	SEM DADOS	SEM DADOS	INFO REQUEST	
BELA VISTA DO PIAUÍ	POÇO	SEM DADOS	BARREIRO DOS HONORATOS	ATIVO	BOA	SEM DADOS	SEM DADOS	INFO REQUEST	
BELA VISTA DO PIAUÍ	POÇO	SEM DADOS	LAGOA RASA	ATIVO	BOA	SEM DADOS	SEM DADOS	INFO REQUEST	
BELA VISTA DO PIAUÍ	POÇO	SEM DADOS	SITIO DOS CHIQUIM	ATIVO	BOA	SEM DADOS	SEM DADOS	INFO REQUEST	
BELA VISTA DO PIAUÍ	POÇO	SEM DADOS	BAIXA DO JUA	ATIVO	BOA	SEM DADOS	SEM DADOS	INFO REQUEST	
BELA VISTA DO PIAUÍ	POÇO	SEM DADOS	MELANCIAS	ATIVO	BOA	SEM DADOS	SEM DADOS	INFO REQUEST	
BELA VISTA DO PIAUÍ	POÇO	SEM DADOS	SITIO DOS SERGIOS	ATIVO	BOA	SEM DADOS	SEM DADOS	INFO REQUEST	
BELA VISTA DO PIAUÍ	POÇO	SEM DADOS	CARNAUBAL	ATIVO	BOA	SEM DADOS	SEM DADOS	INFO REQUEST	
BELA VISTA DO PIAUÍ	POÇO	SEM DADOS	SANTIAGO DE LIBORIO	ATIVO	BOA	SEM DADOS	SEM DADOS	INFO REQUEST	
BELA VISTA DO PIAUÍ	POÇO	SEM DADOS	LAGOA DAS CARNAIBAS	ATIVO	BOA	SEM DADOS	SEM DADOS	INFO REQUEST	
BELA VISTA DO PIAUÍ	POÇO	SEM DADOS	CANTINHO ADEMAR	ATIVO	MODERADA	SEM DADOS	SEM DADOS	INFO REQUEST	EM OPERAÇÃO PARCIAL (NECESSITA ALGUM EQUIPAMENTO PARA OPERAÇÃO PLENA)

MUNICÍPIO	NOME DO ATIVO	EQUIPAMENTO	ENDEREÇO	SITUAÇÃO	CONDIÇÃO	VAZÃO (L/S)	POTÊNCIA (CV)	FONTE DOS DADOS	OBSERVAÇÕES
BELA VISTA DO PIAUÍ	POÇO	SEM DADOS	DEGREDO	ATIVO	BOA	SEM DADOS	SEM DADOS	INFO REQUEST	
BONFIM DO PIAUÍ	POÇO 1	SEM DADOS	POVOADO JUA	ATIVO	BOA	1,39	SEM DADOS	INFO REQUEST	
BONFIM DO PIAUÍ	POÇO 1	SEM DADOS	LOC. VEREDA DOS MORROS	ATIVO	BOA	0,25	SEM DADOS	INFO REQUEST	
BONFIM DO PIAUÍ	POÇO 1	SEM DADOS	POVOADO MORRINHOS	ATIVO	BOA	0,33	SEM DADOS	INFO REQUEST	
BONFIM DO PIAUÍ	POÇO 2	SEM DADOS	POVOADO MORRINHOS	ATIVO	BOA	0,28	SEM DADOS	INFO REQUEST	
BONFIM DO PIAUÍ	POÇO 1	SEM DADOS	POVOADO SUSSUAPARA	ATIVO	BOA	0,97	SEM DADOS	INFO REQUEST	
BONFIM DO PIAUÍ	POÇO 2	SEM DADOS	POVOADO SUSSUAPARA	INATIVO	NÃO INFORMADO	0,56	SEM DADOS	INFO REQUEST	ATIVACÃO NECESSÁRIA PARA O FUNCIONAMENTO INTEGRAL DO SISTEMA
BONFIM DO PIAUÍ	POÇO 1	SEM DADOS	LOC. NAMBI	ATIVO	BOA	0,28	SEM DADOS	INFO REQUEST	
BONFIM DO PIAUÍ	POÇO 1	SEM DADOS	LOC. BONITA	ATIVO	BOA	0,31	SEM DADOS	INFO REQUEST	
BONFIM DO PIAUÍ	POÇO 1	SEM DADOS	LOC. BAIXÃO DO MOCÓ	ATIVO	BOA	0,25	SEM DADOS	INFO REQUEST	
BONFIM DO PIAUÍ	POÇO 1	SEM DADOS	LOC. LAGOA DA PEDRA	ATIVO	BOA	0,17	SEM DADOS	INFO REQUEST	
BONFIM DO PIAUÍ	POÇO 1	SEM DADOS	LOC. SÃO SILVESTRE	ATIVO	BOA	0,56	SEM DADOS	INFO REQUEST	
BONFIM DO PIAUÍ	POÇO 1	SEM DADOS	LOC. TRAVESSÃO	ATIVO	BOA	0,42	SEM DADOS	INFO REQUEST	
BONFIM DO PIAUÍ	POÇO 1	SEM DADOS	LOC. LAGOINHA DOS CAJUS	ATIVO	BOA	0,69	SEM DADOS	INFO REQUEST	
BONFIM DO PIAUÍ	POÇO 1	SEM DADOS	LOC. PAU FERRO	ATIVO	BOA	1,31	SEM DADOS	INFO REQUEST	
BONFIM DO PIAUÍ	POÇO 1	SEM DADOS	LOC. RECANTO	ATIVO	BOA	1,39	SEM DADOS	INFO REQUEST	
BONFIM DO PIAUÍ	POÇO 1	SEM DADOS	LOC. LAGOA DO LARANJO	ATIVO	BOA	0,69	SEM DADOS	INFO REQUEST	
BONFIM DO PIAUÍ	POÇO 1	SEM DADOS	LOC. LAGOA DO TAMANDUA	ATIVO	BOA	0,33	SEM DADOS	INFO REQUEST	
BONFIM DO PIAUÍ	POÇO 1	SEM DADOS	LOC. SERIEMA	ATIVO	BOA	4,17	SEM DADOS	INFO REQUEST	
BONFIM DO PIAUÍ	POÇO 1	SEM DADOS	LOC. CIRIACO	ATIVO	BOA	0,33	SEM DADOS	INFO REQUEST	
BONFIM DO PIAUÍ	POÇO 2	SEM DADOS	LOC. CIRIACO	ATIVO	BOA	0,42	SEM DADOS	INFO REQUEST	
BONFIM DO PIAUÍ	POÇO 1	SEM DADOS	LOC. MIÚDOS	ATIVO	BOA	0,42	SEM DADOS	INFO REQUEST	

MUNICÍPIO	NOME DO ATIVO	EQUIPAMENTO	ENDEREÇO	SITUAÇÃO	CONDIÇÃO	VAZÃO (L/S)	POTÊNCIA (CV)	FONTE DOS DADOS	OBSERVAÇÕES
BONFIM DO PIAUÍ	POÇO 1	SEM DADOS	LOC. CASTANHEIRO	ATIVO	BOA	1,94	SEM DADOS	INFO REQUEST	
BONFIM DO PIAUÍ	POÇO 1	SEM DADOS	LOC. SALINA	ATIVO	BOA	1,25	SEM DADOS	INFO REQUEST	
BONFIM DO PIAUÍ	POÇO 1	SEM DADOS	LOC. MOCÓ	ATIVO	BOA	0,47	SEM DADOS	INFO REQUEST	
BONFIM DO PIAUÍ	POÇO 1	SEM DADOS	LOC. VEREDA DO SÍTIO	ATIVO	BOA	0,44	SEM DADOS	INFO REQUEST	
BONFIM DO PIAUÍ	POÇO 1	SEM DADOS	LOC. BOA VISTA DOS BRAZ	ATIVO	BOA	0,33	SEM DADOS	INFO REQUEST	
BONFIM DO PIAUÍ	POÇO 1	SEM DADOS	LOC. ESPIRITO SANTO	ATIVO	BOA	0,44	SEM DADOS	INFO REQUEST	
BONFIM DO PIAUÍ	POÇO 1	SEM DADOS	LOC. ALTO ALEGRE	ATIVO	BOA	0,28	SEM DADOS	INFO REQUEST	
BONFIM DO PIAUÍ	POÇO 1	SEM DADOS	POVOADO SABIÁ	ATIVO	BOA	0,28	SEM DADOS	INFO REQUEST	
BONFIM DO PIAUÍ	POÇO 2	SEM DADOS	POVOADO SABIÁ	ATIVO	BOA	1,11	SEM DADOS	INFO REQUEST	
BONFIM DO PIAUÍ	POÇO 1	SEM DADOS	LOC. MORENO	ATIVO	BOA	0,42	SEM DADOS	INFO REQUEST	
BONFIM DO PIAUÍ	POÇO 1	SEM DADOS	POVOADO ZÉ LUIZ	ATIVO	BOA	0,42	SEM DADOS	INFO REQUEST	
BONFIM DO PIAUÍ	POÇO 2	SEM DADOS	POVOADO ZÉ LUIZ	ATIVO	BOA	1,11	SEM DADOS	INFO REQUEST	
BONFIM DO PIAUÍ	POÇO 1	SEM DADOS	LOC.FORMOSO	ATIVO	BOA	0,36	SEM DADOS	INFO REQUEST	
BONFIM DO PIAUÍ	POÇO 2	SEM DADOS	LOC.VEREDA DO SÍTIO	ATIVO	BOA	0,14	SEM DADOS	INFO REQUEST	
BONFIM DO PIAUÍ	POÇO 1	SEM DADOS	LOC. SERRINHA	ATIVO	BOA	0,69	SEM DADOS	INFO REQUEST	
BONFIM DO PIAUÍ	Nº 09	BOMBA	LOCALIDADE SERIEMA	ATIVO	NÃO INFORMADO	SEM DADOS	SEM DADOS	PMSB	
BONFIM DO PIAUÍ	Nº 09	BOMBA	LOCALIDADE CONCEIÇÃO L	ATIVO	NÃO INFORMADO	SEM DADOS	SEM DADOS	PMSB	
BONFIM DO PIAUÍ	Nº 09	BOMBA	LOCALIDADE CONCEIÇÃO LL	ATIVO	NÃO INFORMADO	SEM DADOS	SEM DADOS	PMSB	
CALDEIRÃO GRANDE DO PIAUÍ	POÇO DA COÃN	SEM DADOS	SÍTIO ACAUÃ, ZONA RURAL	ATIVO	BOA	5,56	SEM DADOS	INFO REQUEST	
CALDEIRÃO GRANDE DO PIAUÍ	POÇO DO BANDEIRA	SEM DADOS	SÍTIO BANDEIRA	ATIVO	BOA	0,69	SEM DADOS	INFO REQUEST	
CALDEIRÃO GRANDE DO PIAUÍ	POÇO DA BARRIGUDINHA	SEM DADOS	SÍTIO BARRIGUDINHA	ATIVO	MODERADA	0,33	SEM DADOS	INFO REQUEST	EM OPERAÇÃO PARCIAL (NECESSITA ALGUM EQUIPAMENTO PARA OPERAÇÃO PLENA)
CALDEIRÃO GRANDE DO PIAUÍ	POÇO DA BERLENGA	SEM DADOS	SÍTIO BERLENGA	ATIVO	BOA	0,47	SEM DADOS	INFO REQUEST	

MUNICÍPIO	NOME DO ATIVO	EQUIPAMENTO	ENDEREÇO	SITUAÇÃO	CONDIÇÃO	VAZÃO (L/S)	POTÊNCIA (CV)	FONTE DOS DADOS	OBSERVAÇÕES
CALDEIRÃO GRANDE DO PIAUÍ	POÇO ST CABOCLOS	SEM DADOS	SÍTIO CABOCLOS	ATIVO	BOA	0,42	SEM DADOS	INFO REQUEST	
CALDEIRÃO GRANDE DO PIAUÍ	POÇO ST CACHOEIRINHA	SEM DADOS	SÍTIO CACHOEIRINHA	ATIVO	MODERADA	0,17	SEM DADOS	INFO REQUEST	EM OPERAÇÃO PARCIAL (NECESSITA ALGUM EQUIPAMENTO PARA OPERAÇÃO PLENA)
CALDEIRÃO GRANDE DO PIAUÍ	POÇO ST CALDEIRÃOZINHO	SEM DADOS	SÍTIO CALDEIRÃOZINHO	ATIVO	BOA	1,11	SEM DADOS	INFO REQUEST	
CALDEIRÃO GRANDE DO PIAUÍ	POÇO DO CAMINHO NOVO	SEM DADOS	SÍTIO CAMINHO NOVO	ATIVO	BOA	0,33	SEM DADOS	INFO REQUEST	
CALDEIRÃO GRANDE DO PIAUÍ	POÇO DA CURIMATÁ	SEM DADOS	SÍTIO CURIMATÁ	ATIVO	BOA	0,28	SEM DADOS	INFO REQUEST	
CALDEIRÃO GRANDE DO PIAUÍ	POÇO DA LAGOA DO MEIO	SEM DADOS	SÍTIO LAGOA DO MEIO	ATIVO	BOA	0,97	SEM DADOS	INFO REQUEST	
CALDEIRÃO GRANDE DO PIAUÍ	POÇO DO LAMBEDOR	SEM DADOS	SÍTIO LAMBEDOR	ATIVO	BOA	0,22	SEM DADOS	INFO REQUEST	
CALDEIRÃO GRANDE DO PIAUÍ	POÇO DO MOLEQUE	SEM DADOS	SÍTIO MOLEQUE	ATIVO	BOA	0,83	SEM DADOS	INFO REQUEST	
CALDEIRÃO GRANDE DO PIAUÍ	POÇO DO MULUNGÚ	SEM DADOS	SÍTIO MULUNGÚ	ATIVO	BOA	1,94	SEM DADOS	INFO REQUEST	
CALDEIRÃO GRANDE DO PIAUÍ	POÇO DOS PEREIOS	SEM DADOS	SÍTIO PEREIOS	ATIVO	BOA	1,39	SEM DADOS	INFO REQUEST	
CALDEIRÃO GRANDE DO PIAUÍ	POÇO DO RIACHO DA ROÇA	SEM DADOS	SÍTIO RIACHO DA ROÇA	ATIVO	BOA	0,42	SEM DADOS	INFO REQUEST	
CALDEIRÃO GRANDE DO PIAUÍ	POÇO DO SABONETE	SEM DADOS	SÍTIO SABONETE	ATIVO	BOA	0,83	SEM DADOS	INFO REQUEST	
CALDEIRÃO GRANDE DO PIAUÍ	POÇO ST. ANGICO BRANCO	SEM DADOS	SÍTIO ANGICO BRANCO, ZONA RURAL	INATIVO	NÃO INFORMADO	0,42	SEM DADOS	INFO REQUEST	ATIVAÇÃO NECESSÁRIA PARA O FUNCIONAMENTO INTEGRAL DO SISTEMA
CAMPINAS DO PIAUÍ	POÇO 01	SEM DADOS	LOCALIDADE VARZEA DO PADRE	ATIVO	NÃO INFORMADO	0,56	SEM DADOS	INFO REQUEST	EM OPERAÇÃO PLENA
CAMPINAS DO PIAUÍ	POÇO 01	SEM DADOS	LOCALIDADE MOCO	ATIVO	NÃO INFORMADO	1,39	SEM DADOS	INFO REQUEST	EM OPERAÇÃO PLENA
CAMPINAS DO PIAUÍ	POÇO 01	SEM DADOS	LOCALIDADE CARREIRAS	ATIVO	NÃO INFORMADO	1,39	SEM DADOS	INFO REQUEST	EM OPERAÇÃO PLENA

MUNICÍPIO	NOME DO ATIVO	EQUIPAMENTO	ENDEREÇO	SITUAÇÃO	CONDIÇÃO	VAZÃO (L/S)	POTÊNCIA (CV)	FONTE DOS DADOS	OBSERVAÇÕES
CAMPINAS DO PIAUÍ	POÇO 01	SEM DADOS	LOCALIDADE CASTELO	ATIVO	NÃO INFORMADO	1,39	SEM DADOS	INFO REQUEST	EM OPERAÇÃO PLENA
CAMPINAS DO PIAUÍ	POÇO 01	SEM DADOS	LOCALIDADE PAJEÚ	ATIVO	NÃO INFORMADO	1,39	SEM DADOS	INFO REQUEST	EM OPERAÇÃO PLENA
CAMPINAS DO PIAUÍ	POÇO 01	SEM DADOS	LOCALIDADE GANGORRA	ATIVO	NÃO INFORMADO	1,11	SEM DADOS	INFO REQUEST	EM OPERAÇÃO PLENA
CAMPINAS DO PIAUÍ	POÇO 01	SEM DADOS	LOCALIDADE CARREIRAS DE CIMA	ATIVO	NÃO INFORMADO	1,67	SEM DADOS	INFO REQUEST	EM OPERAÇÃO PLENA
CAMPINAS DO PIAUÍ	POÇO 01	SEM DADOS	LOCALIDADE JOAQUIM PEQUENO	ATIVO	NÃO INFORMADO	1,11	SEM DADOS	INFO REQUEST	EM OPERAÇÃO PLENA
CAMPINAS DO PIAUÍ	POÇO 02	SEM DADOS	LOCALIDADE JOAQUIM PEQUENO	ATIVO	NÃO INFORMADO	0,83	SEM DADOS	INFO REQUEST	EM OPERAÇÃO PLENA
CAMPINAS DO PIAUÍ	POÇO 01	SEM DADOS	LOCALIDADE OLHO DAGUA DAS OVELHAS	ATIVO	NÃO INFORMADO	1,11	SEM DADOS	INFO REQUEST	EM OPERAÇÃO PLENA
CAMPINAS DO PIAUÍ	POÇO 02	SEM DADOS	LOCALIDADE CARREIRAS DE CIMA	ATIVO	NÃO INFORMADO	1,67	SEM DADOS	INFO REQUEST	EM OPERAÇÃO PLENA
CAMPINAS DO PIAUÍ	POÇO 01	SEM DADOS	LOCALIDADE VOLTA DO MORRO	ATIVO	NÃO INFORMADO	1,39	SEM DADOS	INFO REQUEST	EM OPERAÇÃO PLENA
CAMPINAS DO PIAUÍ	POÇO 01	SEM DADOS	LOCALIDADE BOA VISTA	ATIVO	NÃO INFORMADO	1,94	SEM DADOS	INFO REQUEST	EM OPERAÇÃO PLENA
CAMPINAS DO PIAUÍ	POÇO 01	SEM DADOS	LOCALIDADE ALTO FORMOSO	ATIVO	NÃO INFORMADO	1,67	SEM DADOS	INFO REQUEST	EM OPERAÇÃO PLENA
CAMPINAS DO PIAUÍ	POÇO 01	SEM DADOS	LOCALIDADE ALTO FORMOSO	INATIVO	NÃO INFORMADO	1,67	SEM DADOS	INFO REQUEST	EM MANUTENÇÃO
CAMPINAS DO PIAUÍ	POÇO 01	SEM DADOS	LOCALIDADE CAPITÃOZINHO	ATIVO	NÃO INFORMADO	1,11	SEM DADOS	INFO REQUEST	EM OPERAÇÃO PLENA
CAMPINAS DO PIAUÍ	POÇO 01	SEM DADOS	LOCALIDADE CACIMBAS	ATIVO	NÃO INFORMADO	1,11	SEM DADOS	INFO REQUEST	EM OPERAÇÃO PLENA
CAMPINAS DO PIAUÍ	POÇO 01	SEM DADOS	LOCALIDADE QUEIMADA GRANDE	ATIVO	NÃO INFORMADO	0,83	SEM DADOS	INFO REQUEST	EM OPERAÇÃO PLENA
CAMPINAS DO PIAUÍ	POÇO 01	SEM DADOS	LOCALIDADE CANUDOS	ATIVO	NÃO INFORMADO	0,83	SEM DADOS	INFO REQUEST	EM OPERAÇÃO PLENA
CAMPINAS DO PIAUÍ	POÇO 01	SEM DADOS	LOCALIDADE PAPAGAIO	ATIVO	NÃO INFORMADO	0,56	SEM DADOS	INFO REQUEST	EM OPERAÇÃO PLENA
CAMPINAS DO PIAUÍ	POÇO 01	SEM DADOS	LOCALIDADE LAGOINHA	ATIVO	NÃO INFORMADO	SEM DADOS	SEM DADOS	INFO REQUEST	EM OPERAÇÃO PLENA
CAMPINAS DO PIAUÍ	POÇO 01	SEM DADOS	LOCALIDADE LAGES	ATIVO	NÃO INFORMADO	0,83	SEM DADOS	INFO REQUEST	EM OPERAÇÃO PLENA
CAMPINAS DO PIAUÍ	POÇO 02	SEM DADOS	LOCALIDADE LAGES	ATIVO	NÃO INFORMADO	1,11	SEM DADOS	INFO REQUEST	EM OPERAÇÃO PLENA

MUNICÍPIO	NOME DO ATIVO	EQUIPAMENTO	ENDEREÇO	SITUAÇÃO	CONDIÇÃO	VAZÃO (L/S)	POTÊNCIA (CV)	FONTE DOS DADOS	OBSERVAÇÕES
CAMPINAS DO PIAUÍ	POÇO 01	SEM DADOS	LOCALIDADE OLHO D'ÁGUA DOS BOIS	ATIVO	NÃO INFORMADO	0,83	SEM DADOS	INFO REQUEST	EM OPERAÇÃO PLENA
CAMPINAS DO PIAUÍ	POÇO 02	SEM DADOS	LOCALIDADE BOA VISTA	ATIVO	NÃO INFORMADO	1,67	SEM DADOS	INFO REQUEST	EM OPERAÇÃO PLENA
CAMPINAS DO PIAUÍ	POÇO 01	SEM DADOS	LOCALIDADE ALEGRETE	ATIVO	NÃO INFORMADO	0,83	SEM DADOS	INFO REQUEST	EM OPERAÇÃO PLENA
CAMPINAS DO PIAUÍ	POÇO 01	SEM DADOS	LOCALIDADE CAMPINAS DE ELESBÃO	ATIVO	NÃO INFORMADO	0,83	SEM DADOS	INFO REQUEST	EM OPERAÇÃO PLENA
CAMPINAS DO PIAUÍ	POÇO 01	SEM DADOS	ASSENTAMENTO MUCAMBO	ATIVO	NÃO INFORMADO	1,39	SEM DADOS	INFO REQUEST	EM OPERAÇÃO PLENA
CAMPINAS DO PIAUÍ	POÇO 01	SEM DADOS	LOCALIDADE SETE LAGOAS	INATIVO	NÃO INFORMADO	1,67	SEM DADOS	INFO REQUEST	EM MANUTENÇÃO
CAMPINAS DO PIAUÍ	POÇO 02	SEM DADOS	LOCALIDADE SETE LAGOAS	ATIVO	NÃO INFORMADO	1,39	SEM DADOS	INFO REQUEST	EM OPERAÇÃO PLENA
CAMPINAS DO PIAUÍ	POÇO 01	SEM DADOS	ASSENTAMENTO SETE LAGOAS	ATIVO	NÃO INFORMADO	1,39	SEM DADOS	INFO REQUEST	EM OPERAÇÃO PLENA
CAMPINAS DO PIAUÍ	POÇO 01	SEM DADOS	LOCALIDADE MADEIRA CORTADA	INATIVO	NÃO INFORMADO	1,67	SEM DADOS	INFO REQUEST	EM MANUTENÇÃO
CAMPINAS DO PIAUÍ	POÇO 01	SEM DADOS	LOCALIDADE ALEGRE	INATIVO	NÃO INFORMADO	1,11	SEM DADOS	INFO REQUEST	EM MANUTENÇÃO
CAMPINAS DO PIAUÍ	POÇO 01	SEM DADOS	LOCALIDADE CAPITÃOZINHO	ATIVO	NÃO INFORMADO	SEM DADOS	SEM DADOS	INFO REQUEST	EM OPERAÇÃO PLENA
CAMPINAS DO PIAUÍ	POÇO 01	SEM DADOS	LOCALIDADE VACA BRAVA	ATIVO	NÃO INFORMADO	0,56	SEM DADOS	INFO REQUEST	EM OPERAÇÃO PLENA
CAMPINAS DO PIAUÍ	POÇO 01	SEM DADOS	LOCALIDADE RETIRO VELHO	ATIVO	NÃO INFORMADO	1,39	SEM DADOS	INFO REQUEST	EM OPERAÇÃO PLENA
CAMPINAS DO PIAUÍ	POÇO 01	SEM DADOS	LOCALIDADE VOLTA	ATIVO	NÃO INFORMADO	SEM DADOS	SEM DADOS	INFO REQUEST	EM OPERAÇÃO PLENA
CAMPINAS DO PIAUÍ	POÇO 01	SEM DADOS	LOCALIDADE EMPAREDADA	ATIVO	NÃO INFORMADO	1,94	SEM DADOS	INFO REQUEST	EM OPERAÇÃO PLENA
CAMPINAS DO PIAUÍ	POÇO 01	SEM DADOS	LOCALIDADE VARZEA	ATIVO	NÃO INFORMADO	2,22	SEM DADOS	INFO REQUEST	EM OPERAÇÃO PLENA
CAMPINAS DO PIAUÍ	POÇO 01	SEM DADOS	LOCALIDADE CAMPO GRANDE	ATIVO	NÃO INFORMADO	1,67	SEM DADOS	INFO REQUEST	EM OPERAÇÃO PLENA
CAMPINAS DO PIAUÍ	POÇO 01	SEM DADOS	LOCALIDADE BAIXÃO DA PICADA	ATIVO	NÃO INFORMADO	1,11	SEM DADOS	INFO REQUEST	EM OPERAÇÃO PLENA
CAMPINAS DO PIAUÍ	POÇO 01	SEM DADOS	LOCALIDADE CANTINHO	ATIVO	NÃO INFORMADO	1,39	SEM DADOS	INFO REQUEST	EM OPERAÇÃO PLENA

MUNICÍPIO	NOME DO ATIVO	EQUIPAMENTO	ENDEREÇO	SITUAÇÃO	CONDIÇÃO	VAZÃO (L/S)	POTÊNCIA (CV)	FONTE DOS DADOS	OBSERVAÇÕES
CAMPINAS DO PIAUÍ	POÇO 01	SEM DADOS	LOCALIDADE CHAPADINHA	ATIVO	NÃO INFORMADO	1,67	SEM DADOS	INFO REQUEST	EM OPERAÇÃO PLENA
CAMPINAS DO PIAUÍ	POÇO 01	SEM DADOS	LOCALIDADE POÇO DA PEDRA	ATIVO	NÃO INFORMADO	1,11	SEM DADOS	INFO REQUEST	EM OPERAÇÃO PLENA
CAMPINAS DO PIAUÍ	POÇO 01	SEM DADOS	LOCALIDADE LAGES DE CIMA	ATIVO	NÃO INFORMADO	1,39	SEM DADOS	INFO REQUEST	EM OPERAÇÃO PLENA
CAMPINAS DO PIAUÍ	POÇO 01	SEM DADOS	LOCALIDADE AREIA	ATIVO	NÃO INFORMADO	1,11	SEM DADOS	INFO REQUEST	EM OPERAÇÃO PLENA
CAMPINAS DO PIAUÍ	POÇO 01	SEM DADOS	LOCALIDADE VEREDAS	ATIVO	NÃO INFORMADO	1,11	SEM DADOS	INFO REQUEST	EM OPERAÇÃO PLENA
CAMPINAS DO PIAUÍ	POÇO 01	SEM DADOS	LOCALIDADE FOME	ATIVO	NÃO INFORMADO	1,11	SEM DADOS	INFO REQUEST	EM OPERAÇÃO PLENA
CAMPINAS DO PIAUÍ	POÇO 01	SEM DADOS	LOCALIDADE QUATI	ATIVO	NÃO INFORMADO	1,67	SEM DADOS	INFO REQUEST	EM OPERAÇÃO PLENA
CAMPINAS DO PIAUÍ	POÇO 01	SEM DADOS	LOCALIDADE AROEIRAS	ATIVO	NÃO INFORMADO	0,83	SEM DADOS	INFO REQUEST	EM OPERAÇÃO PLENA
CAMPINAS DO PIAUÍ	POÇO 01	SEM DADOS	LOCALIDADE LAGOA DO PAU FERRO	ATIVO	NÃO INFORMADO	1,11	SEM DADOS	INFO REQUEST	EM OPERAÇÃO PLENA
CAMPINAS DO PIAUÍ	POÇO 01	SEM DADOS	LOCALIDADE SITUAÇÃO	ATIVO	NÃO INFORMADO	2,22	SEM DADOS	INFO REQUEST	EM OPERAÇÃO PLENA
CAMPINAS DO PIAUÍ	POÇO 01	SEM DADOS	LOCALIDADE VARZEA DOCE	ATIVO	NÃO INFORMADO	2,78	SEM DADOS	INFO REQUEST	EM OPERAÇÃO PLENA
CAMPINAS DO PIAUÍ	POÇO 01	SEM DADOS	LOCALIDADE FILADELFA	ATIVO	NÃO INFORMADO	1,39	SEM DADOS	INFO REQUEST	EM OPERAÇÃO PLENA
CAMPINAS DO PIAUÍ	POÇO 01	SEM DADOS	LOCALIDADE SALINAS	ATIVO	NÃO INFORMADO	1,39	SEM DADOS	INFO REQUEST	EM OPERAÇÃO PLENA
CAMPINAS DO PIAUÍ	POÇO 02	SEM DADOS	LOCALIDADE SALINAS	ATIVO	NÃO INFORMADO	0,28	SEM DADOS	INFO REQUEST	EM OPERAÇÃO PLENA
CAMPINAS DO PIAUÍ	POÇO 01	SEM DADOS	LOCALIDADE MALHADA	ATIVO	NÃO INFORMADO	1,39	SEM DADOS	INFO REQUEST	EM OPERAÇÃO PLENA
CAMPINAS DO PIAUÍ	POÇO 01	SEM DADOS	LOCALIDADE BARRIGUDA	ATIVO	NÃO INFORMADO	1,39	SEM DADOS	INFO REQUEST	EM OPERAÇÃO PLENA
CAMPINAS DO PIAUÍ	POÇO 01	SEM DADOS	LOCALIDADE LAGOA DANTA	INATIVO	NÃO INFORMADO	SEM DADOS	SEM DADOS	INFO REQUEST	EM MANUTENÇÃO
CAMPINAS DO PIAUÍ	POÇO 01	SEM DADOS	LOCALIDADE EXÚ	ATIVO	NÃO INFORMADO	1,67	SEM DADOS	INFO REQUEST	EM OPERAÇÃO PLENA
CAMPINAS DO PIAUÍ	Nº 16	BOMBA	LOCALIDADE CARREIROS DE BAIXO	ATIVO	NÃO INFORMADO	SEM DADOS	SEM DADOS	PMSB	
CAMPO ALEGRE DO FIDALGO	Nº 07	BOMBA	LOCALIDADE VEREDA DA CACIMBA	ATIVO	NÃO INFORMADO	0,83	1,00	PMSB	
CAMPO ALEGRE DO FIDALGO	Nº 08	BOMBA	LOCALIDADE SANTA MARIA	ATIVO	NÃO INFORMADO	SEM DADOS	SEM DADOS	PMSB	

MUNICÍPIO	NOME DO ATIVO	EQUIPAMENTO	ENDEREÇO	SITUAÇÃO	CONDIÇÃO	VAZÃO (L/S)	POTÊNCIA (CV)	FONTE DOS DADOS	OBSERVAÇÕES
CAMPO ALEGRE DO FIDALGO	Nº 09	BOMBA	LOCALIDADE CHAPADA DO PAPAGAIO	ATIVO	NÃO INFORMADO	SEM DADOS	SEM DADOS	PMSB	
CAMPO ALEGRE DO FIDALGO	Nº 10	BOMBA	LOCALIDADE RURAL MASSAPÊ	ATIVO	NÃO INFORMADO	0,69	SEM DADOS	PMSB	
CAMPO ALEGRE DO FIDALGO	Nº 11	BOMBA	LOCALIDADE SANTA MARIA DO CANTO	ATIVO	NÃO INFORMADO	1,66	3,00	PMSB	
CAMPO ALEGRE DO FIDALGO	Nº 12	BOMBA	LOCALIDADE RURAL CALDEIRÃOZINHO	ATIVO	NÃO INFORMADO	1,38	SEM DADOS	PMSB	
CAMPO ALEGRE DO FIDALGO	Nº 13	BOMBA	LOCALIDADE RURAL CURRAL NOVO	ATIVO	NÃO INFORMADO	SEM DADOS	2,00	PMSB	
CAMPO ALEGRE DO FIDALGO	Nº 14	BOMBA	LOCALIDADE CURRAL VELHO	ATIVO	NÃO INFORMADO	SEM DADOS	3,60	PMSB	
CAMPO ALEGRE DO FIDALGO	Nº 15	BOMBA	LOCALIDADE PÉ DO MORRO	ATIVO	NÃO INFORMADO	SEM DADOS	0,50	PMSB	
CAMPO GRANDE DO PIAUÍ	POÇO 01	SEM DADOS	SERRA DO CAMPO GRANDE	ATIVO	BOA	0,55	SEM DADOS	INFO REQUEST	
CAMPO GRANDE DO PIAUÍ	POÇO 02	SEM DADOS	CHAPADA NOVA I	ATIVO	BOA	0,55	SEM DADOS	INFO REQUEST	
CAMPO GRANDE DO PIAUÍ	POÇO 03	SEM DADOS	CHAPADA NOVA II	ATIVO	BOA	0,55	SEM DADOS	INFO REQUEST	
CAMPO GRANDE DO PIAUÍ	POÇO 04	SEM DADOS	CARNAIBA I	ATIVO	BOA	0,55	SEM DADOS	INFO REQUEST	
CAMPO GRANDE DO PIAUÍ	POÇO 05	SEM DADOS	CARNAIBA II	ATIVO	BOA	0,55	SEM DADOS	INFO REQUEST	
CAMPO GRANDE DO PIAUÍ	POÇO 06	SEM DADOS	MORRINHOS	ATIVO	BOA	0,55	SEM DADOS	INFO REQUEST	
CAMPO GRANDE DO PIAUÍ	POÇO 07	SEM DADOS	CAIÇARA	ATIVO	BOA	0,55	SEM DADOS	INFO REQUEST	
CAMPO GRANDE DO PIAUÍ	POÇO 08	SEM DADOS	SÃO JOSÉ	ATIVO	BOA	0,55	SEM DADOS	INFO REQUEST	
CAMPO GRANDE DO PIAUÍ	POÇO 09	SEM DADOS	SERRA DO CAMPO GRANDE II	ATIVO	BOA	0,55	SEM DADOS	INFO REQUEST	
CAMPO GRANDE DO PIAUÍ	POÇO 10	SEM DADOS	LOCALIDADE CACIMBAS	ATIVO	BOA	0,55	SEM DADOS	INFO REQUEST	
CAMPO GRANDE DO PIAUÍ	POÇO 10	SEM DADOS	SERRA NOVA	ATIVO	BOA	0,55	SEM DADOS	INFO REQUEST	
CAMPO GRANDE DO PIAUÍ	POÇO 11	SEM DADOS	CHAPADA DO PAU FERRO	ATIVO	BOA	0,55	SEM DADOS	INFO REQUEST	
CAMPO GRANDE DO PIAUÍ	POÇO 12	SEM DADOS	PAU FERRADO	ATIVO	BOA	0,55	SEM DADOS	INFO REQUEST	
CAMPO GRANDE DO PIAUÍ	POÇO 13	SEM DADOS	FEIJÃO BRAVO	ATIVO	BOA	0,55	SEM DADOS	INFO REQUEST	

MUNICÍPIO	NOME DO ATIVO	EQUIPAMENTO	ENDEREÇO	SITUAÇÃO	CONDIÇÃO	VAZÃO (L/S)	POTÊNCIA (CV)	FONTE DOS DADOS	OBSERVAÇÕES
CAMPO GRANDE DO PIAUÍ	POÇO 14	SEM DADOS	TIUBA	ATIVO	BOA	0,55	SEM DADOS	INFO REQUEST	
CAMPO GRANDE DO PIAUÍ	POÇO 15	SEM DADOS	URUPÊU	ATIVO	BOA	0,55	SEM DADOS	INFO REQUEST	
CAMPO GRANDE DO PIAUÍ	POÇO 16	SEM DADOS	JATOBÁ	ATIVO	BOA	0,55	SEM DADOS	INFO REQUEST	
CAMPO GRANDE DO PIAUÍ	POÇO 17	SEM DADOS	ASSENTAMENTO REDONDO	ATIVO	BOA	0,55	SEM DADOS	INFO REQUEST	
CAMPO GRANDE DO PIAUÍ	POÇO 18	SEM DADOS	BAIXA BRANCA	ATIVO	BOA	0,55	SEM DADOS	INFO REQUEST	
CAMPO GRANDE DO PIAUÍ	POÇO 19	SEM DADOS	SERRA DOS BÉUS	ATIVO	BOA	0,55	SEM DADOS	INFO REQUEST	
CAMPO GRANDE DO PIAUÍ	POÇO 20	SEM DADOS	PROVISIO	ATIVO	BOA	0,55	SEM DADOS	INFO REQUEST	
CAMPO GRANDE DO PIAUÍ	POÇO 21	SEM DADOS	SACO GRANDE	ATIVO	BOA	0,55	SEM DADOS	INFO REQUEST	
CAMPO GRANDE DO PIAUÍ	POÇO 22	SEM DADOS	CAMILOS	ATIVO	BOA	0,55	SEM DADOS	INFO REQUEST	
CAMPO GRANDE DO PIAUÍ	POÇO 23	SEM DADOS	SERRA DO SÃO FRANCISCO	ATIVO	BOA	0,55	SEM DADOS	INFO REQUEST	
CAMPO GRANDE DO PIAUÍ	POÇO 24	SEM DADOS	CACIMBINHA	ATIVO	BOA	0,55	SEM DADOS	INFO REQUEST	
CAMPO GRANDE DO PIAUÍ	POÇO 25	SEM DADOS	CANELA DE VELHO	ATIVO	BOA	0,55	SEM DADOS	INFO REQUEST	
CAMPO GRANDE DO PIAUÍ	POÇO 26	SEM DADOS	CANELA DE VELHO II	ATIVO	BOA	0,55	SEM DADOS	INFO REQUEST	
CAMPO GRANDE DO PIAUÍ	POÇO 27	SEM DADOS	CRAUNO	ATIVO	BOA	0,55	SEM DADOS	INFO REQUEST	
CAMPO GRANDE DO PIAUÍ	POÇO 28	SEM DADOS	ASSENTAMENTO SERRA DO CROÁ	ATIVO	BOA	0,55	SEM DADOS	INFO REQUEST	
CAMPO GRANDE DO PIAUÍ	POÇO 29	SEM DADOS	BAIXA DA SELA	ATIVO	BOA	0,55	SEM DADOS	INFO REQUEST	
CAMPO GRANDE DO PIAUÍ	POÇO 30	SEM DADOS	PROVISIO II	ATIVO	BOA	0,55	SEM DADOS	INFO REQUEST	
CAMPO GRANDE DO PIAUÍ	POÇO 31	SEM DADOS	SERRA DO CAJUEIRO	ATIVO	BOA	0,55	SEM DADOS	INFO REQUEST	
CAMPO GRANDE DO PIAUÍ	POÇO 32	SEM DADOS	SERRA DO CAJUEIRO II	ATIVO	BOA	0,55	SEM DADOS	INFO REQUEST	
CAMPO GRANDE DO PIAUÍ	POÇO 33	SEM DADOS	PALMEIRAS	ATIVO	BOA	0,55	SEM DADOS	INFO REQUEST	
CAMPO GRANDE DO PIAUÍ	POÇO 34	SEM DADOS	SANTA INÊS	ATIVO	BOA	0,55	SEM DADOS	INFO REQUEST	
CAMPO GRANDE DO PIAUÍ	POÇO 35	SEM DADOS	BAIXA DO MILHO	ATIVO	BOA	0,55	SEM DADOS	INFO REQUEST	
CAMPO GRANDE DO PIAUÍ	POÇO 36	SEM DADOS	KM 80 - SEU JONAS	ATIVO	BOA	0,55	SEM DADOS	INFO REQUEST	
CAMPO GRANDE DO PIAUÍ	POÇO 37	SEM DADOS	CHAPADA NOVA III	ATIVO	BOA	0,55	SEM DADOS	INFO REQUEST	
CAPTÃO GERVÁSIO OLIVEIRA	Nº 05	BOMBA	LOCALIDADE CACIMBA DA AREIA	ATIVO	NÃO INFORMADO	0,44	1,50	PMSB	

MUNICÍPIO	NOME DO ATIVO	EQUIPAMENTO	ENDEREÇO	SITUAÇÃO	CONDIÇÃO	VAZÃO (L/S)	POTÊNCIA (CV)	FONTE DOS DADOS	OBSERVAÇÕES
CAPITÃO GERVÁSIO OLIVEIRA	Nº 06	BOMBA	LOCALIDADE CACIMBA ALTA	INATIVO	NÃO INFORMADO	SEM DADOS	SEM DADOS	PMSB	
CAPITÃO GERVÁSIO OLIVEIRA	Nº 07	BOMBA	LOCALIDADE CHAPADA DA COLÔNIA	ATIVO	NÃO INFORMADO	0,44	1,50	PMSB	
CAPITÃO GERVÁSIO OLIVEIRA	Nº 08	BOMBA	LOCALIDADE VEREDA	ATIVO	NÃO INFORMADO	0,44	1,50	PMSB	
CAPITÃO GERVÁSIO OLIVEIRA	Nº 09	BOMBA	LOCALIDADE MORRO BRANCO	ATIVO	NÃO INFORMADO	0,44	1,00	PMSB	
CAPITÃO GERVÁSIO OLIVEIRA	Nº 10	BOMBA	LOCALIDADE ANGICO BRANCO	ATIVO	NÃO INFORMADO	0,44	1,50	PMSB	
CAPITÃO GERVÁSIO OLIVEIRA	Nº 11	BOMBA	LOCALIDADE CHAPADA DA BARRA	ATIVO	NÃO INFORMADO	0,44	1,00	PMSB	
CARACOL	POÇO 03	EBARA 411-8	POVOADO SERRINHA	SEM DADOS	NÃO INFORMADO	1,67	4,00	AGESPISA	
CARACOL	POÇO 04	EBARA 411-8	POVOADO SERRINHA	SEM DADOS	NÃO INFORMADO	1,67	4,00	AGESPISA	
CARACOL	POÇO 05	EBARA 412-8	POVOADO SERRINHA	SEM DADOS	NÃO INFORMADO	2,78	6,00	AGESPISA	
CARACOL	POÇO 07	LEÃO R5-12	POVOADO SERRINHA	SEM DADOS	NÃO INFORMADO	1,39	2,00	AGESPISA	
CARACOL	POÇO 08	EBARA 412-8	POVOADO SERRINHA	SEM DADOS	NÃO INFORMADO	2,78	6,00	AGESPISA	
CARACOL	POÇO 09	EBARA 411-8	POVOADO SERRINHA	SEM DADOS	NÃO INFORMADO	1,67	4,00	AGESPISA	
CARACOL	POÇO 10	EBARA 411-8	POVOADO SERRINHA	SEM DADOS	NÃO INFORMADO	1,67	4,00	AGESPISA	
CARACOL	POÇO 11	EBARA 411-8	POVOADO SERRINHA	SEM DADOS	NÃO INFORMADO	1,67	4,00	AGESPISA	
CARACOL	POÇO 12	EBARA 411-8	POVOADO SERRINHA	SEM DADOS	NÃO INFORMADO	1,67	4,00	AGESPISA	
CARACOL	POÇO 01	SEM DADOS	LOCALIDADE PENDANGAS	ATIVO	BOA	2,50	SEM DADOS	INFO REQUEST	
CARACOL	POÇO 01	SEM DADOS	LOCALIDADE CALA BOCA	ATIVO	BOA	0,55	SEM DADOS	INFO REQUEST	
CARACOL	POÇO 01	SEM DADOS	LOCALIDADE SERRINHA	ATIVO	BOA	2,50	SEM DADOS	INFO REQUEST	
CARACOL	POÇO 02	SEM DADOS	LOCALIDADE SERRINHA	ATIVO	BOA	1,60	SEM DADOS	INFO REQUEST	
CARACOL	POÇO 03	SEM DADOS	LOCALIDADE SERRINHA	ATIVO	BOA	0,55	SEM DADOS	INFO REQUEST	
CARACOL	POÇO 04	SEM DADOS	LOCALIDADE SERRINHA	ATIVO	BOA	0,50	SEM DADOS	INFO REQUEST	
CARACOL	POÇO 05	SEM DADOS	LOCALIDADE SERRINHA	ATIVO	BOA	0,41	SEM DADOS	INFO REQUEST	
CARACOL	POÇO 06	SEM DADOS	LOCALIDADE SERRINHA	ATIVO	BOA	0,27	SEM DADOS	INFO REQUEST	

MUNICÍPIO	NOME DO ATIVO	EQUIPAMENTO	ENDEREÇO	SITUAÇÃO	CONDIÇÃO	VAZÃO (L/S)	POTÊNCIA (CV)	FONTE DOS DADOS	OBSERVAÇÕES
CARACOL	POÇO 01	SEM DADOS	ASSENTAMENTO SACO	ATIVO	BOA	4,16	SEM DADOS	INFO REQUEST	
CARACOL	POÇO 02	SEM DADOS	ASSENTAMENTO SACO	ATIVO	BOA	0,41	SEM DADOS	INFO REQUEST	
CARACOL	POÇO 03	SEM DADOS	ASSENTAMENTO SACO	ATIVO	BOA	0,22	SEM DADOS	INFO REQUEST	
CARACOL	POÇO 04	SEM DADOS	ASSENTAMENTO SACO	ATIVO	BOA	0,33	SEM DADOS	INFO REQUEST	
CARACOL	POÇO 01	SEM DADOS	LOCALIDADE TRAVESSÃO	ATIVO	BOA	2,22	SEM DADOS	INFO REQUEST	
CARACOL	POÇO 01	SEM DADOS	LOCALIDADE LAGOINHA	ATIVO	BOA	1,05	SEM DADOS	INFO REQUEST	
CARACOL	POÇO 02	SEM DADOS	LOCALIDADE LAGOINHA	ATIVO	BOA	1,66	SEM DADOS	INFO REQUEST	
CARACOL	POÇO 01	SEM DADOS	LOCALIDADE ALTO PRIZILINOS	ATIVO	BOA	1,11	SEM DADOS	INFO REQUEST	
CARACOL	POÇO 02	SEM DADOS	LOCALIDADE ALTO PRIZILINOS	ATIVO	BOA	1,38	SEM DADOS	INFO REQUEST	
CARACOL	POÇO 01	SEM DADOS	ALTO HONÓRIOS	ATIVO	BOA	0,41	SEM DADOS	INFO REQUEST	
CARACOL	POÇO 02	SEM DADOS	ALTO HONÓRIOS	ATIVO	BOA	0,50	SEM DADOS	INFO REQUEST	
CARACOL	POÇO 01	SEM DADOS	BAIXA DO FEIJÃO	ATIVO	BOA	0,50	SEM DADOS	INFO REQUEST	
CARACOL	POÇO 01	SEM DADOS	MINADOR	ATIVO	BOA	0,83	SEM DADOS	INFO REQUEST	
CARACOL	POÇO 01	SEM DADOS	LAGOA MATO	ATIVO	BOA	2,50	SEM DADOS	INFO REQUEST	
CARACOL	POÇO 02	SEM DADOS	LAGOA MATO	ATIVO	BOA	2,22	SEM DADOS	INFO REQUEST	
CARACOL	POÇO 01	SEM DADOS	CANTO DA BOA SORTE	ATIVO	BOA	0,69	SEM DADOS	INFO REQUEST	
CARACOL	POÇO 02	SEM DADOS	CANTO DA BOA SORTE	ATIVO	BOA	0,42	SEM DADOS	INFO REQUEST	
CARACOL	POÇO 01	SEM DADOS	ZÉ VIANA	ATIVO	BOA	0,69	SEM DADOS	INFO REQUEST	
CARACOL	POÇO 01	SEM DADOS	BAIXA DA UMBURANA	ATIVO	BOA	2,77	SEM DADOS	INFO REQUEST	
CARACOL	POÇO 01	SEM DADOS	CANTO DOS PINTOS	ATIVO	BOA	0,83	SEM DADOS	INFO REQUEST	
CARACOL	POÇO 02	SEM DADOS	CANTO DOS PINTOS	ATIVO	BOA	0,55	SEM DADOS	INFO REQUEST	
CARACOL	POÇO 01	SEM DADOS	LAGOA GRANDE	ATIVO	BOA	0,55	SEM DADOS	INFO REQUEST	
CARACOL	POÇO 01	SEM DADOS	LAGOA GRANDE	ATIVO	BOA	0,70	SEM DADOS	INFO REQUEST	
CARACOL	POÇO 01	SEM DADOS	BARREIRA DO ANTÔNIO VIEIRA	ATIVO	BOA	5,00	SEM DADOS	INFO REQUEST	

MUNICÍPIO	NOME DO ATIVO	EQUIPAMENTO	ENDEREÇO	SITUAÇÃO	CONDIÇÃO	VAZÃO (L/S)	POTÊNCIA (CV)	FONTE DOS DADOS	OBSERVAÇÕES
CARACOL	POÇO 01	SEM DADOS	MOCÓS	ATIVO	BOA	0,55	SEM DADOS	INFO REQUEST	
CARACOL	POÇO 02	SEM DADOS	MOCÓS	ATIVO	BOA	1,11	SEM DADOS	INFO REQUEST	
CARACOL	POÇO 01	SEM DADOS	BAIXA DA EMA	ATIVO	BOA	0,83	SEM DADOS	INFO REQUEST	
CARACOL	POÇO 01	SEM DADOS	BOA VISTA	ATIVO	BOA	0,70	SEM DADOS	INFO REQUEST	
CARACOL	POÇO 01	SEM DADOS	BAIXÃO DO MARIANO	ATIVO	BOA	2,22	SEM DADOS	INFO REQUEST	
CARACOL	POÇO 01	SEM DADOS	LAGOA DA JUREMA	ATIVO	BOA	1,11	SEM DADOS	INFO REQUEST	
CARACOL	POÇO 02	SEM DADOS	LAGOA DA JUREMA	ATIVO	BOA	0,27	SEM DADOS	INFO REQUEST	
CARACOL	POÇO 01	SEM DADOS	ANGICAL	ATIVO	BOA	0,50	SEM DADOS	INFO REQUEST	
CARACOL	POÇO 02	SEM DADOS	ANGICAL	ATIVO	BOA	0,70	SEM DADOS	INFO REQUEST	
CARACOL	POÇO 01	SEM DADOS	ALTO DO CHEIRO	ATIVO	BOA	0,83	SEM DADOS	INFO REQUEST	
CARACOL	POÇO 01	SEM DADOS	BARRA DO SILVESTE	ATIVO	BOA	1,38	SEM DADOS	INFO REQUEST	
CARACOL	POÇO 01	SEM DADOS	BARRA DO ZÉ PEDRO	ATIVO	BOA	0,83	SEM DADOS	INFO REQUEST	
CARACOL	POÇO 01	SEM DADOS	BAIXÃO DO JUNCO	ATIVO	BOA	0,70	SEM DADOS	INFO REQUEST	
CARACOL	POÇO 01	SEM DADOS	BARRA DOS ANTÃO	ATIVO	BOA	0,70	SEM DADOS	INFO REQUEST	
CARACOL	POÇO 01	SEM DADOS	TANQUE VERDE	ATIVO	BOA	0,70	SEM DADOS	INFO REQUEST	
CARACOL	POÇO 01	SEM DADOS	LAGOA DO ROGÉRIO	ATIVO	BOA	1,25	SEM DADOS	INFO REQUEST	
CARACOL	POÇO 01	SEM DADOS	BARREIRINHO	ATIVO	BOA	0,41	SEM DADOS	INFO REQUEST	
CARACOL	POÇO 01	SEM DADOS	CALDEIRÃO	ATIVO	BOA	0,55	SEM DADOS	INFO REQUEST	
CARACOL	POÇO 01	SEM DADOS	JATOBAZEIRO	ATIVO	BOA	0,55	SEM DADOS	INFO REQUEST	
CARACOL	POÇO 01	SEM DADOS	BARREIRO DA CHIQUINHA	ATIVO	BOA	1,39	SEM DADOS	INFO REQUEST	
CARACOL	POÇO 02	SEM DADOS	BARREIRO DA CHIQUINHA	ATIVO	BOA	0,83	SEM DADOS	INFO REQUEST	
CARACOL	POÇO 01	SEM DADOS	CARÁIBAS	ATIVO	BOA	5,00	SEM DADOS	INFO REQUEST	
CARACOL	POÇO 01	SEM DADOS	BOM RETIRO	ATIVO	BOA	1,11	SEM DADOS	INFO REQUEST	
CARACOL	POÇO 01	SEM DADOS	LAGOA DO HONÓRIO	ATIVO	BOA	0,55	SEM DADOS	INFO REQUEST	
CARACOL	POÇO 01	SEM DADOS	PACAUS	ATIVO	BOA	1,11	SEM DADOS	INFO REQUEST	
CARACOL	POÇO 01	SEM DADOS	VELAME	ATIVO	BOA	0,84	SEM DADOS	INFO REQUEST	

MUNICÍPIO	NOME DO ATIVO	EQUIPAMENTO	ENDEREÇO	SITUAÇÃO	CONDIÇÃO	VAZÃO (L/S)	POTÊNCIA (CV)	FONTE DOS DADOS	OBSERVAÇÕES
CARACOL	POÇO 01	SEM DADOS	BAIXÃO DO GERÔNIMO	ATIVO	BOA	0,50	SEM DADOS	INFO REQUEST	
CARACOL	POÇO 01	SEM DADOS	LAGOINHA DO JOAQUIM GOMES	ATIVO	BOA	0,55	SEM DADOS	INFO REQUEST	
CARIDADE DO PIAUÍ	Nº 02	SEM DADOS	LOCALIDADE BAIXIO DO SÃO FRANCISCO	ATIVO	NÃO INFORMADO	0,22	1,00	PMSB	
CARIDADE DO PIAUÍ	Nº 03	BOMBA	LOCALIDADE CABACEIRA	ATIVO	NÃO INFORMADO	3,88	3,00	PMSB	
CARIDADE DO PIAUÍ	Nº 03	BOMBA	LOCALIDADE CAMPESTRE	ATIVO	NÃO INFORMADO	3,88	3,00	PMSB	
CARIDADE DO PIAUÍ	Nº 04	BOMBA	LOCALIDADE CHAPADA DO ENCANTO	INATIVO	NÃO INFORMADO	SEM DADOS	SEM DADOS	PMSB	
CARIDADE DO PIAUÍ	Nº 05	BOMBA	LOCALIDADE CABACEIRA	INATIVO	NÃO INFORMADO	SEM DADOS	SEM DADOS	PMSB	
CARIDADE DO PIAUÍ	Nº 06	BOMBA	LOCALIDADE SITIO JORGE	ATIVO	NÃO INFORMADO	1,38	2,00	PMSB	
COLÔNIA DO PIAUÍ	Nº 18	BOMBA	POVOADO OITIS	ATIVO	NÃO INFORMADO	SEM DADOS	SEM DADOS	PMSB	
COLÔNIA DO PIAUÍ	Nº 08	BOMBA	POVOADO MOURÕES	ATIVO	NÃO INFORMADO	SEM DADOS	SEM DADOS	PMSB	
COLÔNIA DO PIAUÍ	Nº 09	BOMBA	LOCALIDADE PUÇÁS	ATIVO	NÃO INFORMADO	SEM DADOS	SEM DADOS	PMSB	
COLÔNIA DO PIAUÍ	Nº 10	BOMBA	LOCALIDADE PUÇÁS	ATIVO	NÃO INFORMADO	SEM DADOS	SEM DADOS	PMSB	
COLÔNIA DO PIAUÍ	Nº 11	BOMBA	LOCALIDADE RIACHO DE BAIXO	ATIVO	NÃO INFORMADO	SEM DADOS	SEM DADOS	PMSB	
COLÔNIA DO PIAUÍ	Nº 12	BOMBA	LOCALIDADE RIACHO DE BAIXO	ATIVO	NÃO INFORMADO	SEM DADOS	SEM DADOS	PMSB	
COLÔNIA DO PIAUÍ	Nº 13	BOMBA	LOCALIDADE RIACHO DE BAIXO	ATIVO	NÃO INFORMADO	SEM DADOS	SEM DADOS	PMSB	
COLÔNIA DO PIAUÍ	Nº 14	BOMBA	LOCALIDADE RIACHO DE BAIXO	ATIVO	NÃO INFORMADO	SEM DADOS	SEM DADOS	PMSB	
COLÔNIA DO PIAUÍ	Nº 15	BOMBA	POVOADO ANGICAL	ATIVO	NÃO INFORMADO	SEM DADOS	SEM DADOS	PMSB	
COLÔNIA DO PIAUÍ	Nº 16	BOMBA	POVOADO ANGICAL	ATIVO	NÃO INFORMADO	SEM DADOS	SEM DADOS	PMSB	
COLÔNIA DO PIAUÍ	Nº 17	BOMBA	POVOADO ANGICAL	ATIVO	NÃO INFORMADO	SEM DADOS	SEM DADOS	PMSB	
COLÔNIA DO PIAUÍ	Nº 19	BOMBA	LOCALIDADE MARRECCAS	ATIVO	NÃO INFORMADO	SEM DADOS	SEM DADOS	PMSB	

MUNICÍPIO	NOME DO ATIVO	EQUIPAMENTO	ENDEREÇO	SITUAÇÃO	CONDIÇÃO	VAZÃO (L/S)	POTÊNCIA (CV)	FONTE DOS DADOS	OBSERVAÇÕES
CORONEL JOSÉ DIAS	1 (MOVIDOS A ENERGIA ELETRICA)	SEM DADOS	LOCALIDADE DESCANSO	ATIVO	BOA	2,78	SEM DADOS	INFO REQUEST	
CORONEL JOSÉ DIAS	2 (MOVIDO A ENERGIA SOLAR)	SEM DADOS	LOCALIDADE BAIXÃO DO ANÉZIO	ATIVO	BOA	0,83	SEM DADOS	INFO REQUEST	
CORONEL JOSÉ DIAS	3 MOVIDO A ENERGIA SOLAR	SEM DADOS	LOCALIADE LAGOA DO BENEDITO	ATIVO	BOA	0,56	SEM DADOS	INFO REQUEST	
CORONEL JOSÉ DIAS	4 (MOVIDO A ENERGIA ELETRICA)	SEM DADOS	LOCALIDADE CACIMBA DE BAIXO	ATIVO	BOA	1,39	SEM DADOS	INFO REQUEST	
CORONEL JOSÉ DIAS	5 (MOVIDO A ÓLEIO DIESEL)	SEM DADOS	LOCALIDADE BEM DÓ	ATIVO	BOA	1,11	SEM DADOS	INFO REQUEST	
CORONEL JOSÉ DIAS	6 (MOVIDO A ENERGIA ELÉTRICA)	SEM DADOS	LOCALIDADE BARRO VERMELHO	ATIVO	BOA	0,83	SEM DADOS	INFO REQUEST	
CORONEL JOSÉ DIAS	7 (MOVIDO A ENERGIA ELÉTRICA)	SEM DADOS	LOCALIADE BAIXÃO DO JOÃO EFIGENIO	ATIVO	BOA	0,83	SEM DADOS	INFO REQUEST	
CORONEL JOSÉ DIAS	8 (MOVIDO A ENERGIA ELÉTRICA)	SEM DADOS	LOCALIDADE BAIXA DA QUEDA	ATIVO	BOA	0,56	SEM DADOS	INFO REQUEST	
CORONEL JOSÉ DIAS	9 (MOVIDO A ENERGIA ELÉTRICA)	SEM DADOS	LOLICALIDADE SANTO ANTÔNIO	ATIVO	BOA	0,56	SEM DADOS	INFO REQUEST	
CORONEL JOSÉ DIAS	10 (MOVIDO A ENERGIA ELÉTRICA)	SEM DADOS	LOCALIDADE BARRA DO ANTONHÃO	ATIVO	BOA	0,56	SEM DADOS	INFO REQUEST	
CORONEL JOSÉ DIAS	11 (MOVIDO A ENERGIA ELETRICA)	SEM DADOS	LOCALIDADE CARAÍBA	ATIVO	BOA	1,39	SEM DADOS	INFO REQUEST	
CORONEL JOSÉ DIAS	12 (MOVIDO A ENERGIA ELETRICA)	SEM DADOS	LOCALIDADE SALININHA	ATIVO	BOA	3,33	SEM DADOS	INFO REQUEST	
CORONEL JOSÉ DIAS	13 (MOVIDO A ENERGIA ELÉTRICA)	SEM DADOS	LOCALIDADE POÇO DO ANGICO (EQUIPAMENTOS FORAM ROUBADOS)	INATIVO	NÃO INFORMADO	SEM DADOS	SEM DADOS	INFO REQUEST	ATIVAÇÃO NECESSÁRIA PARA O FUNCIONAMENTO INTEGRAL DO SISTEMA
CORONEL JOSÉ DIAS	14 (MOVIDO A ENERGIA ELÉTRICA)	SEM DADOS	LOCALIDADE VEREDA	ATIVO	BOA	0,28	SEM DADOS	INFO REQUEST	
CORONEL JOSÉ DIAS	14 (MOVIDO A ENERGIA ELÉTRICA)	SEM DADOS	LOCALIDADE VEREDA DO ALHO	ATIVO	BOA	1,39	SEM DADOS	INFO REQUEST	
CORONEL JOSÉ DIAS	15 (MOVIDO A ENERGIA ELETRICA)	SEM DADOS	LOCALIDADE LAGEDÃO	ATIVO	BOA	0,56	SEM DADOS	INFO REQUEST	

MUNICÍPIO	NOME DO ATIVO	EQUIPAMENTO	ENDEREÇO	SITUAÇÃO	CONDIÇÃO	VAZÃO (L/S)	POTÊNCIA (CV)	FONTE DOS DADOS	OBSERVAÇÕES
CORONEL JOSÉ DIAS	16 (MOVIDO A ENERGIA ELÉTRICA)	SEM DADOS	LOCALIDADE CACHORRO	ATIVO	BOA	0,28	SEM DADOS	INFO REQUEST	
CORONEL JOSÉ DIAS	17 (MOVIDO A ENERGIA ELÉTRICA)	SEM DADOS	LOCALIDADE FRADE	ATIVO	BOA	0,28	SEM DADOS	INFO REQUEST	
CORONEL JOSÉ DIAS	18 (POÇO MOVIDO A ENERGIA ELETRICA)	SEM DADOS	LOCALIDADE CURRAL DE RAMOS	ATIVO	BOA	0,22	SEM DADOS	INFO REQUEST	
CORONEL JOSÉ DIAS	19 (POÇO MOVIDO A ENERGIA ELETRICA)	SEM DADOS	LOCALIDADE LAGOA DA EMA - CARVALHO	ATIVO	BOA	0,28	SEM DADOS	INFO REQUEST	
CORONEL JOSÉ DIAS	20 (POÇO MOVIDO A ENERGIA ELÉTRICA)	SEM DADOS	LOCALIDADE SOBRADO	ATIVO	BOA	0,04	SEM DADOS	INFO REQUEST	
DOM EXPEDITO LOPES	PÇ DO SACO DO AGRESTE	SEM DADOS	POVOADO SACO DO AGRESTE	SEM DADOS	NÃO INFORMADO	1,11	SEM DADOS	INFO REQUEST	
DOM EXPEDITO LOPES	PÇ DO VARANDADO	SEM DADOS	POVOADO VARANDADO	SEM DADOS	NÃO INFORMADO	2,22	SEM DADOS	INFO REQUEST	
DOM EXPEDITO LOPES	PÇ SETOR MONTEIROS	SEM DADOS	POVOADO BAIXA GRANDE	SEM DADOS	NÃO INFORMADO	1,94	SEM DADOS	INFO REQUEST	
DOM EXPEDITO LOPES	PÇ SETOR SEDRO	SEM DADOS	POVOADO BAIXA GRANDE	SEM DADOS	NÃO INFORMADO	2,78	SEM DADOS	INFO REQUEST	
DOM EXPEDITO LOPES	PÇ DOIS BURITIS	SEM DADOS	POVOADO BAIXA GRANDE	SEM DADOS	NÃO INFORMADO	1,94	SEM DADOS	INFO REQUEST	
DOM EXPEDITO LOPES	PÇ SETOR BARBOSA	SEM DADOS	POVOADO BAIXA GRANDE	SEM DADOS	NÃO INFORMADO	1,39	SEM DADOS	INFO REQUEST	
DOM EXPEDITO LOPES	PÇ DO TREVO	SEM DADOS	BAIRRO CODÓ	SEM DADOS	NÃO INFORMADO	4,17	SEM DADOS	INFO REQUEST	
DOM EXPEDITO LOPES	PÇ DO GATURIANO	SEM DADOS	POVOADO GATURIANO	SEM DADOS	NÃO INFORMADO	2,50	SEM DADOS	INFO REQUEST	
DOM EXPEDITO LOPES	PÇ SERRA DO BALISA	SEM DADOS	POVOADO SERRA DO BALISA	SEM DADOS	NÃO INFORMADO	2,78	SEM DADOS	INFO REQUEST	
DOM INOCÊNCIO	POÇO	SEM DADOS	SALGADINHA	ATIVO	BOA	41,00	SEM DADOS	INFO REQUEST	
DOM INOCÊNCIO	CARRO PIPA	SEM DADOS	SALGADINHA	ATIVO	BOA	11,39	SEM DADOS	INFO REQUEST	
ELESBÃO VELOSO	POÇO 01	SEM DADOS	LOCALIDADE SOSSEGO	ATIVO	BOA	SEM DADOS	SEM DADOS	INFO REQUEST	
ELESBÃO VELOSO	POÇO 02	SEM DADOS	LOCALIDADE RETIRO/BOEIRO	ATIVO	BOA	SEM DADOS	SEM DADOS	INFO REQUEST	

MUNICÍPIO	NOME DO ATIVO	EQUIPAMENTO	ENDEREÇO	SITUAÇÃO	CONDIÇÃO	VAZÃO (L/S)	POTÊNCIA (CV)	FONTE DOS DADOS	OBSERVAÇÕES
ELESBÃO VELOSO	POÇO 03	SEM DADOS	LOCALIDADE SALOBRO	ATIVO	BOA	SEM DADOS	SEM DADOS	INFO REQUEST	
ELESBÃO VELOSO	POÇO 04	SEM DADOS	LOCALIDADE GADO BRAVO	ATIVO	BOA	SEM DADOS	SEM DADOS	INFO REQUEST	
ELESBÃO VELOSO	POÇO 05	SEM DADOS	LOCALIDADE XIQUE-XIQUE	ATIVO	BOA	SEM DADOS	SEM DADOS	INFO REQUEST	
ELESBÃO VELOSO	POÇO 06	SEM DADOS	LOCALIDADE BARREIROS	ATIVO	BOA	SEM DADOS	SEM DADOS	INFO REQUEST	
ELESBÃO VELOSO	POÇO 07	SEM DADOS	LOCALIDADE OLHO DE CANA	ATIVO	BOA	SEM DADOS	SEM DADOS	INFO REQUEST	
ELESBÃO VELOSO	POÇO 08	SEM DADOS	LOCALIDADE FAZENDA NOVA	ATIVO	BOA	SEM DADOS	SEM DADOS	INFO REQUEST	
ELESBÃO VELOSO	POÇO 09	SEM DADOS	LOCALIDADE BAIXA DO CURRAL	ATIVO	BOA	SEM DADOS	SEM DADOS	INFO REQUEST	
ELESBÃO VELOSO	POÇO 10	SEM DADOS	LOCALIDADE PEQUIZEIRO	ATIVO	BOA	SEM DADOS	SEM DADOS	INFO REQUEST	
ELESBÃO VELOSO	POÇO 11	SEM DADOS	LOCALIDADE JATOBA	ATIVO	BOA	SEM DADOS	SEM DADOS	INFO REQUEST	
ELESBÃO VELOSO	POÇO 12	SEM DADOS	LOCALIDADE KARNAK	ATIVO	BOA	SEM DADOS	SEM DADOS	INFO REQUEST	
ELESBÃO VELOSO	POÇO 13	SEM DADOS	LOCALIDADE BAIXA DO JATOBA	ATIVO	BOA	SEM DADOS	SEM DADOS	INFO REQUEST	
ELESBÃO VELOSO	POÇO 14	SEM DADOS	LOCALIDADE SABONETE	ATIVO	BOA	SEM DADOS	SEM DADOS	INFO REQUEST	
ELESBÃO VELOSO	POÇO 15	SEM DADOS	LOCALIDADE SITIO SONHO VERDE	ATIVO	BOA	SEM DADOS	SEM DADOS	INFO REQUEST	
ELESBÃO VELOSO	POÇO 16	SEM DADOS	LOCALIDADE AMESCIA	ATIVO	BOA	SEM DADOS	SEM DADOS	INFO REQUEST	
ELESBÃO VELOSO	POÇO 17	SEM DADOS	LOCALIDADE SITIO FAZENDA	ATIVO	BOA	SEM DADOS	SEM DADOS	INFO REQUEST	
ELESBÃO VELOSO	POÇO 18	SEM DADOS	FAZENDA BELA VISÃO	ATIVO	BOA	SEM DADOS	SEM DADOS	INFO REQUEST	
ELESBÃO VELOSO	POÇO 19	SEM DADOS	LOCALIDADE BAIXÃO DA MULHER	ATIVO	BOA	SEM DADOS	SEM DADOS	INFO REQUEST	
ELESBÃO VELOSO	POÇO 20	SEM DADOS	LOCALIDADE BAIXÃO DO CAJUEIRO/LAGOA DO MUCAMBO	ATIVO	BOA	SEM DADOS	SEM DADOS	INFO REQUEST	
ELESBÃO VELOSO	POÇO 21	SEM DADOS	LOCALIDADE UNHA DE GATO	ATIVO	BOA	SEM DADOS	SEM DADOS	INFO REQUEST	

MUNICÍPIO	NOME DO ATIVO	EQUIPAMENTO	ENDEREÇO	SITUAÇÃO	CONDIÇÃO	VAZÃO (L/S)	POTÊNCIA (CV)	FONTE DOS DADOS	OBSERVAÇÕES
ELESBÃO VELOSO	POÇO 22	SEM DADOS	LOCALIDADE FIRMEZA	ATIVO	BOA	SEM DADOS	SEM DADOS	INFO REQUEST	
ELESBÃO VELOSO	POÇO 23	SEM DADOS	LOCALIDADE BOA VISTA	ATIVO	BOA	SEM DADOS	SEM DADOS	INFO REQUEST	
ELESBÃO VELOSO	POÇO 24	SEM DADOS	CANTO DAS PALMEIRAS/COQUINHO	ATIVO	BOA	SEM DADOS	SEM DADOS	INFO REQUEST	
ELESBÃO VELOSO	POÇO 25	SEM DADOS	LOCALIDADE CIPÔ	ATIVO	BOA	SEM DADOS	SEM DADOS	INFO REQUEST	
ELESBÃO VELOSO	POÇO 26	SEM DADOS	LOCALIDADE SITIO DO FUNDÃO	ATIVO	BOA	SEM DADOS	SEM DADOS	INFO REQUEST	
ELESBÃO VELOSO	POÇO 27	SEM DADOS	LOCALIDADE CURRALINHO	ATIVO	BOA	SEM DADOS	SEM DADOS	INFO REQUEST	
ELESBÃO VELOSO	POÇO 28	SEM DADOS	LOCALIDADE BAIXA GRANDE	ATIVO	BOA	SEM DADOS	SEM DADOS	INFO REQUEST	
ELESBÃO VELOSO	POÇO 29	SEM DADOS	LOCALIDADE RETIRO 2 / GADO BRAVO	ATIVO	BOA	SEM DADOS	SEM DADOS	INFO REQUEST	
ELESBÃO VELOSO	POÇO 30	SEM DADOS	VARZIA ALEGRE	ATIVO	BOA	SEM DADOS	SEM DADOS	INFO REQUEST	
ELESBÃO VELOSO	POÇO 31	SEM DADOS	LOCALIDADE BURBURU	ATIVO	BOA	SEM DADOS	SEM DADOS	INFO REQUEST	
ELESBÃO VELOSO	POÇO 32	SEM DADOS	LOCALIDADE CARAIBAS	ATIVO	BOA	SEM DADOS	SEM DADOS	INFO REQUEST	
ELESBÃO VELOSO	POÇO 33	SEM DADOS	LOCALIDADE BAIXA COMPRIDA	ATIVO	BOA	SEM DADOS	SEM DADOS	INFO REQUEST	
ELESBÃO VELOSO	POÇO 34	SEM DADOS	LOCALIDADE OS PRETAS/ SANTA TERESA	ATIVO	BOA	SEM DADOS	SEM DADOS	INFO REQUEST	
ELESBÃO VELOSO	POÇO 35	SEM DADOS	LOCALIDADE MALHADA	ATIVO	BOA	SEM DADOS	SEM DADOS	INFO REQUEST	
ELESBÃO VELOSO	POÇO 36	SEM DADOS	LOCALIDADE BAIXÃO	ATIVO	BOA	SEM DADOS	SEM DADOS	INFO REQUEST	
ELESBÃO VELOSO	POÇO 37	SEM DADOS	LOCALIDADE TOCAIA 1	ATIVO	BOA	SEM DADOS	SEM DADOS	INFO REQUEST	
ELESBÃO VELOSO	POÇO 38	SEM DADOS	LOCALIDADE TOCAIA 2	ATIVO	BOA	SEM DADOS	SEM DADOS	INFO REQUEST	
ELESBÃO VELOSO	POÇO 39	SEM DADOS	LOCALIDADE TABULEIRO COMPRIDO	ATIVO	BOA	SEM DADOS	SEM DADOS	INFO REQUEST	
ELESBÃO VELOSO	POÇO 40	SEM DADOS	MONTE CASTELO	ATIVO	BOA	SEM DADOS	SEM DADOS	INFO REQUEST	
ELESBÃO VELOSO	POÇO 41	SEM DADOS	LOCALIDADE FASUTINO	ATIVO	BOA	SEM DADOS	SEM DADOS	INFO REQUEST	
ELESBÃO VELOSO	POÇO 42	SEM DADOS	LOCALIDADE ALTOS	ATIVO	BOA	SEM DADOS	SEM DADOS	INFO REQUEST	
ELESBÃO VELOSO	POÇO 43	SEM DADOS	ESTADIO ELESBÃO VELOSO	ATIVO	BOA	SEM DADOS	SEM DADOS	INFO REQUEST	

MUNICÍPIO	NOME DO ATIVO	EQUIPAMENTO	ENDEREÇO	SITUAÇÃO	CONDIÇÃO	VAZÃO (L/S)	POTÊNCIA (CV)	FONTE DOS DADOS	OBSERVAÇÕES
ELESBÃO VELOSO	N° 05	BOMBA	LOCALIDADE MUSQUIADA	ATIVO	RUIM	1,11	SEM DADOS	PMSB	NECESSIDADE DE ADEQUAÇÕES NAS ESTRUTURAS (ALVENARIA, HIDRÁULICA, ELÉTRICA)
ELESBÃO VELOSO	N° 06	BOMBA	LOCALIDADE CAPIM PUBO	ATIVO	RUIM	2,78	5,00	PMSB	NECESSIDADE DE ADEQUAÇÕES NAS ESTRUTURAS (ALVENARIA, HIDRÁULICA, ELÉTRICA)
ELESBÃO VELOSO	N° 07	BOMBA	LOCALIDADE TABULEIRO GRANDE	ATIVO	NÃO INFORMADO	SEM DADOS	SEM DADOS	PMSB	
ELESBÃO VELOSO	N° 08	BOMBA	LOCALIDADE SANTA HELENA	ATIVO	NÃO INFORMADO	2,77	SEM DADOS	PMSB	
ELESBÃO VELOSO	N° 09	BOMBA	LOCALIDADE BETÔNICA	ATIVO	NÃO INFORMADO	3,05	SEM DADOS	PMSB	
ELESBÃO VELOSO	N° 10	BOMBA	LOCALIDADE SOSSEGO	ATIVO	NÃO INFORMADO	SEM DADOS	SEM DADOS	PMSB	
ELESBÃO VELOSO	N° 11	BOMBA	LOCALIDADE PUBAS	ATIVO	NÃO INFORMADO	SEM DADOS	SEM DADOS	PMSB	
ELESBÃO VELOSO	N° 12	BOMBA	LOCALIDADE CHAPADINHA	ATIVO	NÃO INFORMADO	SEM DADOS	SEM DADOS	PMSB	
ELESBÃO VELOSO	N° 13	BOMBA	LOCALIDADE CHAPADINHA	ATIVO	NÃO INFORMADO	SEM DADOS	SEM DADOS	PMSB	
FARTURA DO PIAUÍ	N° 09	BOMBA	POVOADO BAIXA DOS MORROS	ATIVO	NÃO INFORMADO	2,22	2,00	PMSB	
FARTURA DO PIAUÍ	N° 10	BOMBA	POVOADO BAIXA DOS MORROS	ATIVO	NÃO INFORMADO	0,50	0,50	PMSB	
FARTURA DO PIAUÍ	N° 11	BOMBA	POVOADO ESPINHEIRO	ATIVO	NÃO INFORMADO	1,38	SEM DADOS	PMSB	
FARTURA DO PIAUÍ	N° 12	BOMBA	POVOADO LAGOA COMPRIDA	ATIVO	NÃO INFORMADO	2,22	SEM DADOS	PMSB	
FARTURA DO PIAUÍ	N° 13	BOMBA	POVOADO LAGOA COMPRIDA	ATIVO	NÃO INFORMADO	1,66	SEM DADOS	PMSB	
FARTURA DO PIAUÍ	N° 14	BOMBA	POVOADO DO SOSSEGO	ATIVO	NÃO INFORMADO	SEM DADOS	1,00	PMSB	
FARTURA DO PIAUÍ	N° 15	BOMBA	POVOADO DO SOSSEGO	ATIVO	NÃO INFORMADO	0,83	1,00	PMSB	
FLORESTA DO PI	POÇO	SEM DADOS	ASSENTAMENTO CHICO DE JOANA	ATIVO	BOA	4,17	SEM DADOS	INFO REQUEST	

MUNICÍPIO	NOME DO ATIVO	EQUIPAMENTO	ENDEREÇO	SITUAÇÃO	CONDIÇÃO	VAZÃO (L/S)	POTÊNCIA (CV)	FONTE DOS DADOS	OBSERVAÇÕES
FLORESTA DO PI	POÇO 01	SEM DADOS	LOCALIDADE OLHO D'AGUA	ATIVO	BOA	4,44	SEM DADOS	INFO REQUEST	
FLORESTA DO PI	POÇO 02	SEM DADOS	LOCALIDADE OLHO D'AGUA	ATIVO	BOA	SEM DADOS	SEM DADOS	INFO REQUEST	
FLORESTA DO PI	POÇO 03	SEM DADOS	LOCALIDADE OLHO D'AGUA	ATIVO	BOA	4,17	SEM DADOS	INFO REQUEST	
FLORESTA DO PI	POÇO 04	SEM DADOS	LOCALIDADE OLHO D'AGUA	ATIVO	BOA	5,00	SEM DADOS	INFO REQUEST	
FLORESTA DO PI	POÇO	SEM DADOS	LOCALIDADE JATOBÁ	ATIVO	BOA	4,17	SEM DADOS	INFO REQUEST	
FLORESTA DO PI	POÇO	SEM DADOS	LOCALIDADE BAIXAS	ATIVO	BOA	SEM DADOS	SEM DADOS	INFO REQUEST	
FLORESTA DO PI	POÇO	SEM DADOS	LOCALIDADE SACO NUCENÇO	ATIVO	BOA	SEM DADOS	SEM DADOS	INFO REQUEST	
FLORESTA DO PI	POÇO 01	SEM DADOS	LOCALIDADE RIACHO	ATIVO	BOA	5,56	SEM DADOS	INFO REQUEST	
FLORESTA DO PI	POÇO 02	SEM DADOS	LOCALIDADE RIACHO	ATIVO	BOA	4,17	SEM DADOS	INFO REQUEST	
FLORESTA DO PI	POÇO 03	SEM DADOS	LOCALIDADE RIACHO	ATIVO	BOA	5,00	SEM DADOS	INFO REQUEST	
FLORESTA DO PI	POÇO	SEM DADOS	LOCALIDADE CERCA VELHA	ATIVO	BOA	SEM DADOS	SEM DADOS	INFO REQUEST	
FLORESTA DO PI	POÇO	SEM DADOS	LOCALIDADE BARRO VERMELHO	ATIVO	BOA	4,17	SEM DADOS	INFO REQUEST	
FLORESTA DO PI	POÇO 01	SEM DADOS	LOCALIDADE VOLTA	ATIVO	BOA	SEM DADOS	SEM DADOS	INFO REQUEST	
FLORESTA DO PI	POÇO 02	SEM DADOS	LOCALIDADE VOLTA	ATIVO	BOA	SEM DADOS	SEM DADOS	INFO REQUEST	
FLORESTA DO PI	POÇO	SEM DADOS	LOCALIDADE PINHOES	ATIVO	BOA	5,00	SEM DADOS	INFO REQUEST	
FLORESTA DO PI	POÇO	SEM DADOS	LOCALIDADE MANGA	ATIVO	BOA	SEM DADOS	SEM DADOS	INFO REQUEST	
FLORESTA DO PI	POÇO	SEM DADOS	LOCALIDADE CHAPADA DO MACHADO	ATIVO	BOA	4,17	SEM DADOS	INFO REQUEST	
FLORESTA DO PI	POÇO	SEM DADOS	LOCALIDADE ESQUERDA	ATIVO	BOA	SEM DADOS	SEM DADOS	INFO REQUEST	
FLORESTA DO PI	POÇO 01	SEM DADOS	LOCALIDADE GAMELEIRA	ATIVO	BOA	4,44	SEM DADOS	INFO REQUEST	
FLORESTA DO PI	POÇO 02	SEM DADOS	LOCALIDADE GAMELEIRA	ATIVO	BOA	5,00	SEM DADOS	INFO REQUEST	
FLORESTA DO PI	POÇO	SEM DADOS	LOCALIDADE VIGIA	ATIVO	BOA	SEM DADOS	SEM DADOS	INFO REQUEST	

MUNICÍPIO	NOME DO ATIVO	EQUIPAMENTO	ENDEREÇO	SITUAÇÃO	CONDIÇÃO	VAZÃO (L/S)	POTÊNCIA (CV)	FONTE DOS DADOS	OBSERVAÇÕES
FLORESTA DO PI	POÇO	SEM DADOS	LOCALIDADE LAGOA DE GATO	ATIVO	BOA	SEM DADOS	SEM DADOS	INFO REQUEST	
FLORESTA DO PI	POÇO	SEM DADOS	LOCALIDADE CAIÇARA	ATIVO	BOA	5,00	SEM DADOS	INFO REQUEST	
FLORESTA DO PI	POÇO	SEM DADOS	LOCALIDADE MALHADA DA AREIA	ATIVO	BOA	SEM DADOS	SEM DADOS	INFO REQUEST	
FLORESTA DO PI	POÇO	SEM DADOS	LOCALIDADE SACO GRANDE	ATIVO	BOA	SEM DADOS	SEM DADOS	INFO REQUEST	
FLORESTA DO PI	POÇO	SEM DADOS	LOCALIDADE MANCAMBIRA	ATIVO	BOA	4,17	SEM DADOS	INFO REQUEST	
FLORESTA DO PI	POÇO	SEM DADOS	BAIRO SANTA HELENA	ATIVO	BOA	5,56	SEM DADOS	INFO REQUEST	
FRANCINÓPOLIS	POÇO 4	EBARA BHS 512-19	OLHO D'AGUA DA CHAPADA S/N	SEM DADOS	NÃO INFORMADO	2,16	30,00	AGESPISA	
FRANCINÓPOLIS	POÇO 6	LEAO R11-9	OLHO D'AGUA DA CHAPADA	SEM DADOS	NÃO INFORMADO	0,77	6,00	AGESPISA	
FRANCISCO MACEDO	P3 - PPOÇO DO ARAPUA	SEM DADOS	LOC. ARAPUÁ - ZONA RURAL	ATIVO	BOA	1,38	SEM DADOS	INFO REQUEST	EM OPERAÇÃO PLENA
FRANCISCO MACEDO	P4 - POÇO MATADOURO	SEM DADOS	LOC. PASSAGEM FUNDA - ZONA RURAL	ATIVO	BOA	0,42	SEM DADOS	INFO REQUEST	EM OPERAÇÃO PLENA
FRANCISCO MACEDO	P5 - POÇO DE ANFRÍSIO	SEM DADOS	LOC. PASSAGEM FUNDA - ZONA RURAL	ATIVO	BOA	0,55	SEM DADOS	INFO REQUEST	EM OPERAÇÃO PLENA
FRANCISCO MACEDO	P6 - POÇO LAUDEMIRO	SEM DADOS	LOC. PASSAGEM FUNDA - ZONA RURAL	ATIVO	BOA	0,69	SEM DADOS	INFO REQUEST	EM OPERAÇÃO PLENA
FRANCISCO MACEDO	P7 - POÇO DE EUGÊNIO	SEM DADOS	LOC. PASSAGEM FUNDA - ZONA RURAL	ATIVO	BOA	1,38	SEM DADOS	INFO REQUEST	EM OPERAÇÃO PLENA
FRANCISCO MACEDO	P8 - POÇO DE MARQUIM	SEM DADOS	LOC. DIVISÃO - ZONA RURAL	ATIVO	BOA	1,11	SEM DADOS	INFO REQUEST	EM OPERAÇÃO PLENA
FRANCISCO MACEDO	P9 - POÇO DO ESTREITO	SEM DADOS	LOC. ESTREITO - ZONA RURAL	ATIVO	BOA	0,42	SEM DADOS	INFO REQUEST	EM OPERAÇÃO PLENA
FRANCISCO MACEDO	P10 - POÇO CARNAUBAL	SEM DADOS	LOC. CARNAUBAL - ZONA RURAL	ATIVO	BOA	1,38	SEM DADOS	INFO REQUEST	EM OPERAÇÃO PLENA
FRANCISCO MACEDO	P11 - POÇO VALDEMAR	SEM DADOS	LOC. CARNAUBAL - ZONA RURAL	ATIVO	BOA	0,55	SEM DADOS	INFO REQUEST	EM OPERAÇÃO PLENA
FRANCISCO MACEDO	P12 - POÇO DO AREAL	SEM DADOS	LOC. AREAL - ZONA RURAL	ATIVO	BOA	0,42	SEM DADOS	INFO REQUEST	EM OPERAÇÃO PLENA

MUNICÍPIO	NOME DO ATIVO	EQUIPAMENTO	ENDEREÇO	SITUAÇÃO	CONDIÇÃO	VAZÃO (L/S)	POTÊNCIA (CV)	FONTE DOS DADOS	OBSERVAÇÕES
FRANCISCO MACEDO	P13 - POÇO DE TURDI	SEM DADOS	LOC. TURDI - ZONA RURAL	ATIVO	BOA	1,38	SEM DADOS	INFO REQUEST	EM OPERAÇÃO PLENA
FRANCISCO MACEDO	P14 - POÇO ZÉ PEQUENO	SEM DADOS	LOC. CABACEIRA - ZONA RURAL	ATIVO	BOA	0,69	SEM DADOS	INFO REQUEST	EM OPERAÇÃO PLENA
FRANCISCO MACEDO	P15 - POÇO ZEZITO	SEM DADOS	LOC. CABACEIRA - ZONA RURAL	ATIVO	BOA	0,55	SEM DADOS	INFO REQUEST	EM OPERAÇÃO PLENA
FRANCISCO MACEDO	P16 - POÇO ACELINO TERÇO	SEM DADOS	LOC. CABACEIRA - ZONA RURAL	ATIVO	BOA	2,78	SEM DADOS	INFO REQUEST	EM OPERAÇÃO PLENA
FRANCISCO MACEDO	P17 - POÇO ALDEIA	SEM DADOS	LOC. ALDEIA - ZONZA RURAL	ATIVO	BOA	0,42	SEM DADOS	INFO REQUEST	EM OPERAÇÃO PLENA
FRANCISCO MACEDO	P18 - POÇO BARRAGEM DA VOLTA	SEM DADOS	LOC. BARRAGEM DA VOLTA - ZONA RURAL	ATIVO	BOA	1,11	SEM DADOS	INFO REQUEST	EM OPERAÇÃO PLENA
FRANCISCO MACEDO	P19 - POÇO BOCADINHO	SEM DADOS	LOC. BOCADINHO - ZONA RURAL	ATIVO	BOA	0,55	SEM DADOS	INFO REQUEST	EM OPERAÇÃO PLENA
FRANCISCO MACEDO	P20 - POÇO LAGEDO 1	SEM DADOS	LOC. LAGEDO 1 - ZONA RURAL	ATIVO	BOA	0,55	SEM DADOS	INFO REQUEST	EM OPERAÇÃO PLENA
FRANCISCO MACEDO	P21 - POÇO LAGEDO 2	SEM DADOS	LOC. LAGEDO 2 - ZONA RURAL	ATIVO	BOA	0,28	SEM DADOS	INFO REQUEST	EM OPERAÇÃO PLENA
FRANCISCO MACEDO	P22 - POÇO CHICO ALBERTINA	SEM DADOS	LOC. CAMBOEIRO DE CIMA - ZONA RURAL	ATIVO	BOA	0,69	SEM DADOS	INFO REQUEST	EM OPERAÇÃO PLENA
FRANCISCO MACEDO	P23 - POÇO DE ELIM	SEM DADOS	LOC. CAMBOEIRO DE CIMA - ZONA RURAL	ATIVO	BOA	0,28	SEM DADOS	INFO REQUEST	EM OPERAÇÃO PLENA
FRANCISCO MACEDO	P24 - POÇO ZÉ DE ALBERTINA	SEM DADOS	LOC. AGRESTE - ZONA RURAL	ATIVO	BOA	1,11	SEM DADOS	INFO REQUEST	EM OPERAÇÃO PLENA
FRANCISCO MACEDO	P25 - POÇO VELHA LUCAIDA	SEM DADOS	LOC. VELHA LUCAIDA ZONA RURAL	ATIVO	BOA	0,55	SEM DADOS	INFO REQUEST	EM OPERAÇÃO PLENA
FRANCISCO MACEDO	P26 - POÇO NONATÃO	SEM DADOS	LOC. SACO GRANDE - ZONA RURAL	ATIVO	BOA	1,38	SEM DADOS	INFO REQUEST	EM OPERAÇÃO PLENA
FRANCISCO MACEDO	P27 - POÇO CHICO ARSENO	SEM DADOS	LOC. SACO GRANDE - ZONA RURAL	ATIVO	BOA	1,25	SEM DADOS	INFO REQUEST	EM OPERAÇÃO PLENA
FRANCISCO MACEDO	P28 - POÇO LUIZ CONSTANCIO	SEM DADOS	LOC. CAMBOEIRO DE BAIXO - ZONA RURAL	ATIVO	BOA	0,28	SEM DADOS	INFO REQUEST	EM OPERAÇÃO PLENA

MUNICÍPIO	NOME DO ATIVO	EQUIPAMENTO	ENDEREÇO	SITUAÇÃO	CONDIÇÃO	VAZÃO (L/S)	POTÊNCIA (CV)	FONTE DOS DADOS	OBSERVAÇÕES
FRANCISCO MACEDO	P29 - POÇO ANT. M ^a CONSTANCIA	SEM DADOS	LOC. CAMBOEIRO DE BAIXO - ZONA RURAL	ATIVO	BOA	0,83	SEM DADOS	INFO REQUEST	EM OPERAÇÃO PLENA
FRANCISCO MACEDO	P30 - POÇO ANTONIO PINTINHO	SEM DADOS	LOC. CAMBOEIRO DE BAIXO - ZONA RURAL	ATIVO	BOA	0,55	SEM DADOS	INFO REQUEST	EM OPERAÇÃO PLENA
FRANCISCO MACEDO	P31 - POÇO ANCELMO	SEM DADOS	LOC. POÇO VERDE - ZONA RURAL	ATIVO	BOA	0,55	SEM DADOS	INFO REQUEST	EM OPERAÇÃO PLENA
FRANCISCO MACEDO	P32 - POÇO ANTONIO RAQUEL	SEM DADOS	LOC. RETIRO - ZONA RURAL	ATIVO	BOA	0,83	SEM DADOS	INFO REQUEST	EM OPERAÇÃO PLENA
FRANCISCO MACEDO	P33 - POÇO LUIZ CIRILO	SEM DADOS	LOC. RETIRO - ZONA RURAL	ATIVO	BOA	0,69	SEM DADOS	INFO REQUEST	EM OPERAÇÃO PLENA
FRANCISCO MACEDO	P34 - POÇO TABULEIRO	SEM DADOS	LOC. RETIRO - ZONA RURAL	ATIVO	BOA	2,78	SEM DADOS	INFO REQUEST	EM OPERAÇÃO PLENA
FRANCISCO MACEDO	P35 - POÇO CAFÉ DA PEDRA	SEM DADOS	LOC. CAFÉ DA PEDRA - ZONA RURAL	ATIVO	BOA	0,42	SEM DADOS	INFO REQUEST	EM OPERAÇÃO PLENA
FRANCISCO MACEDO	P36 - POÇO CICERO MARCULINO	SEM DADOS	LOC. RETIRO - ZONA RURAL	ATIVO	BOA	0,83	SEM DADOS	INFO REQUEST	EM OPERAÇÃO PLENA
FRANCISCO MACEDO	P37 - POÇO DE ELIAS	SEM DADOS	LOC. RETIRO - ZONA RURAL	ATIVO	BOA	1,38	SEM DADOS	INFO REQUEST	EM OPERAÇÃO PLENA
FRANCISCO MACEDO	P38 - POÇO BARRIGUDA 1	SEM DADOS	LOC. BARRIGUDA 1 - ZONA RURAL	ATIVO	BOA	0,28	SEM DADOS	INFO REQUEST	EM OPERAÇÃO PLENA
FRANCISCO MACEDO	P39 - POÇO BARRIGUDA 2	SEM DADOS	LOC. BARRIGUDA 2 - ZONA RURAL	ATIVO	BOA	0,28	SEM DADOS	INFO REQUEST	EM OPERAÇÃO PLENA
FRANCISCO MACEDO	P40 - POÇO ZÉ SALOMÃO	SEM DADOS	LOC. POÇO VERDE - ZONA RURAL	ATIVO	BOA	0,42	SEM DADOS	INFO REQUEST	EM OPERAÇÃO PLENA
FRANCISCO MACEDO	P41 - POÇO CONCEBIDA	SEM DADOS	LOC. POÇO VERDE - ZONA RURAL	ATIVO	BOA	0,22	SEM DADOS	INFO REQUEST	EM OPERAÇÃO PLENA
FRANCISCO MACEDO	P42 - POÇO MARCELINO	SEM DADOS	LOC. BOCADINHO - ZONA RURAL	ATIVO	BOA	0,28	SEM DADOS	INFO REQUEST	EM OPERAÇÃO PLENA
FRANCISCO MACEDO	P43 - POÇO CHICÃO TEREZA	SEM DADOS	LOC. RETIRO - ZONA RURAL	ATIVO	BOA	1,11	SEM DADOS	INFO REQUEST	EM OPERAÇÃO PLENA
FRANCISCO MACEDO	P44 - POÇO DITO RIBEIRO	SEM DADOS	LOC. RETIRO - ZONA RURAL	ATIVO	BOA	1,38	SEM DADOS	INFO REQUEST	EM OPERAÇÃO PLENA
FRANCISCO MACEDO	P45 - POÇO DEDEZINHO TEREZA	SEM DADOS	LOC. RETIRO - ZONA RURAL	ATIVO	BOA	0,55	SEM DADOS	INFO REQUEST	EM OPERAÇÃO PLENA

MUNICÍPIO	NOME DO ATIVO	EQUIPAMENTO	ENDEREÇO	SITUAÇÃO	CONDIÇÃO	VAZÃO (L/S)	POTÊNCIA (CV)	FONTE DOS DADOS	OBSERVAÇÕES
FRANCISCO MACEDO	P47 - POÇO JOÃO ANTONIO MIGUEL	SEM DADOS	LOC. AGRESTE - ZONA RURAL	ATIVO	BOA	1,38	SEM DADOS	INFO REQUEST	EM OPERAÇÃO PLENA
FRANCISCO MACEDO	P48 - POÇO JÃO DE DEUS	SEM DADOS	LOC. PASSAGEM FUNDA - ZONA RURAL	ATIVO	BOA	0,55	SEM DADOS	INFO REQUEST	EM OPERAÇÃO PLENA
FRANCISCO SANTOS	N° 07	BOMBA	POVOADO BOA VIAGEM	ATIVO	MODERADA	SEM DADOS	SEM DADOS	PMSB	DENTRO ÁREA COM CONTROLE DE ACESSO DE PESSOAS E ANIMAIS PRECÁRIO, PRESENÇA DE VEGETAÇÃO E LAJE DE PROTEÇÃO PRECÁRIA
FRANCISCO SANTOS	N° 08	BOMBA	POVOADO BOA VIAGEM	ATIVO	MODERADA	6,84	10,00	PMSB	DENTRO ÁREA COM CONTROLE DE ACESSO DE PESSOAS E ANIMAIS PRECÁRIO, PRESENÇA DE VEGETAÇÃO E LAJE DE PROTEÇÃO PRECÁRIA
FRANCISCO SANTOS	N° 09	BOMBA	POVOADO BOA VIAGEM	ATIVO	MODERADA	SEM DADOS	SEM DADOS	PMSB	DENTRO ÁREA COM CONTROLE DE ACESSO DE PESSOAS E ANIMAIS PRECÁRIO, PRESENÇA DE VEGETAÇÃO E LAJE DE PROTEÇÃO PRECÁRIA
FRANCISCO SANTOS	N° 10	BOMBA	LOCALIDADE CHUPEIRO	ATIVO	NÃO INFORMADO	SEM DADOS	SEM DADOS	PMSB	
FRANCISCO SANTOS	N° 11	BOMBA	LOCALIDADE JUREMA	ATIVO	NÃO INFORMADO	SEM DADOS	5,00	PMSB	
FRANCISCO SANTOS	N° 12	BOMBA	ASSENTAMENTO BOA VIAGEM	ATIVO	NÃO INFORMADO	SEM DADOS	SEM DADOS	PMSB	
FRANCISCO SANTOS	N° 13	BOMBA	LOCALIDADE MATO VERDE	ATIVO	NÃO INFORMADO	SEM DADOS	SEM DADOS	PMSB	
FRANCISCO SANTOS	N° 14	BOMBA	LOCALIDADE GRANADA 1	ATIVO	NÃO INFORMADO	SEM DADOS	SEM DADOS	PMSB	
FRANCISCO SANTOS	N° 15	BOMBA	LOCALIDADE GRANADA 2	ATIVO	NÃO INFORMADO	SEM DADOS	5,50	PMSB	
FRANCISCO SANTOS	N° 16	BOMBA	LOCALIDADE PALMEIRAS	ATIVO	NÃO INFORMADO	SEM DADOS	3,00	PMSB	
FRANCISCO SANTOS	N° 17	BOMBA	LOCALIDADE PALMEIRAS	ATIVO	NÃO INFORMADO	SEM DADOS	SEM DADOS	PMSB	

MUNICÍPIO	NOME DO ATIVO	EQUIPAMENTO	ENDEREÇO	SITUAÇÃO	CONDIÇÃO	VAZÃO (L/S)	POTÊNCIA (CV)	FONTE DOS DADOS	OBSERVAÇÕES
FRANCISCO SANTOS	Nº 18	BOMBA	LOCALIDADE SANTA HELENA	ATIVO	NÃO INFORMADO	SEM DADOS	7,50	PMSB	
FRANCISCO SANTOS	Nº 19	BOMBA	LOCALIDADE SANTA HELENA	ATIVO	NÃO INFORMADO	SEM DADOS	SEM DADOS	PMSB	
FRANCISCO SANTOS	Nº 20	BOMBA	LOCALIDADE CALDEIRÃO DAS OLIVEIRAS	ATIVO	NÃO INFORMADO	SEM DADOS	13,00	PMSB	
FRANCISCO SANTOS	Nº 21	BOMBA	LOCALIDADE CALDEIRÃO DAS OLIVEIRAS	ATIVO	NÃO INFORMADO	SEM DADOS	SEM DADOS	PMSB	
FRANCISCO SANTOS	Nº 22	BOMBA	LOCALIDADE CALDEIRÃO DAS OLIVEIRAS	ATIVO	NÃO INFORMADO	SEM DADOS	SEM DADOS	PMSB	
FRANCISCO SANTOS	Nº 23	BOMBA	LOCALIDADE DIOGO I	ATIVO	NÃO INFORMADO	SEM DADOS	SEM DADOS	PMSB	
FRANCISCO SANTOS	Nº 24	BOMBA	LOCALIDADE DIOGO II	ATIVO	NÃO INFORMADO	SEM DADOS	SEM DADOS	PMSB	
FRANCISCO SANTOS	Nº 25	BOMBA	LOCALIDADE TOCO PRETO	ATIVO	NÃO INFORMADO	SEM DADOS	7,00	PMSB	
FRANCISCO SANTOS	Nº 26	BOMBA	ASSENTAMENTO BOA VISTA	ATIVO	NÃO INFORMADO	SEM DADOS	SEM DADOS	PMSB	
FRONTEIRAS	Nº 05	BOMBA	POVOADO ALECRIM	ATIVO	NÃO INFORMADO	SEM DADOS	1,00	PMSB	
FRONTEIRAS	Nº 06	BOMBA	LOCALIDADE SÃO GONÇALO	ATIVO	NÃO INFORMADO	0,97	1,00	PMSB	
FRONTEIRAS	Nº 07	BOMBA	LOCALIDADE CURRAL QUEIMADO	ATIVO	NÃO INFORMADO	0,83	0,50	PMSB	
FRONTEIRAS	Nº 08	BOMBA	LOCALIDADE POÇO DE AREIA	ATIVO	NÃO INFORMADO	0,97	1,00	PMSB	
FRONTEIRAS	Nº 09	BOMBA	LOCALIDADE CACIMBA DO MARCO	ATIVO	NÃO INFORMADO	0,83	1,00	PMSB	
FRONTEIRAS	Nº 10	BOMBA	LOCALIDADE CACIMBA DO MARCO	ATIVO	NÃO INFORMADO	0,83	0,75	PMSB	
FRONTEIRAS	Nº 11	BOMBA	LOCALIDADE GARAPA	ATIVO	NÃO INFORMADO	0,83	1,00	PMSB	
FRONTEIRAS	Nº 12	BOMBA	LOCALIDADE GARAPA	ATIVO	NÃO INFORMADO	SEM DADOS	1,00	PMSB	
GEMINIANO	Nº 04	BOMBA	LOCALIDADE MUQUÉM	ATIVO	RUIM	5,55	SEM DADOS	PMSB	NECESSIDADE DE ADEQUAÇÕES NAS

MUNICÍPIO	NOME DO ATIVO	EQUIPAMENTO	ENDEREÇO	SITUAÇÃO	CONDIÇÃO	VAZÃO (L/S)	POTÊNCIA (CV)	FONTE DOS DADOS	OBSERVAÇÕES
									ESTRUTURAS (ALVENARIA, HIDRÁULICA, ELÉTRICA)
GEMINIANO	N° 05	BOMBA	LOCALIDADE UNIÃO	ATIVO	RUIM	2,22	SEM DADOS	PMSB	NECESSIDADE DE ADEQUAÇÕES NAS ESTRUTURAS (ALVENARIA, HIDRÁULICA, ELÉTRICA)
GEMINIANO	N° 06	BOMBA	LOCALIDADE UNIÃO	ATIVO	RUIM	1,38	SEM DADOS	PMSB	NECESSIDADE DE ADEQUAÇÕES NAS ESTRUTURAS (ALVENARIA, HIDRÁULICA, ELÉTRICA)
GEMINIANO	N° 06 A	BOMBA	AGLOMERADO PA AMBRÓSIO	ATIVO	RUIM	0,83	SEM DADOS	PMSB	NECESSIDADE DE ADEQUAÇÕES NAS ESTRUTURAS (ALVENARIA, HIDRÁULICA, ELÉTRICA)
GEMINIANO	N° 06 B	BOMBA	AGLOMERADO PA AMBRÓSIO	ATIVO	RUIM	2,77	SEM DADOS	PMSB	NECESSIDADE DE ADEQUAÇÕES NAS ESTRUTURAS (ALVENARIA, HIDRÁULICA, ELÉTRICA)
GEMINIANO	N° 06 C	BOMBA	AGLOMERADO PA BARREIRO	ATIVO	RUIM	SEM DADOS	SEM DADOS	PMSB	NECESSIDADE DE ADEQUAÇÕES NAS ESTRUTURAS (ALVENARIA, HIDRÁULICA, ELÉTRICA)
GEMINIANO	N° 07	BOMBA	LOCALIDADE BAIXIO DA CACIMBINHA	ATIVO	NÃO INFORMADO	2,22	SEM DADOS	PMSB	
GEMINIANO	N° 08	BOMBA	LOCALIDADE BAIXIO DA CACIMBINHA	ATIVO	NÃO INFORMADO	2,77	SEM DADOS	PMSB	
GEMINIANO	N° 09	BOMBA	LOCALIDADE BAIXIO DA CACIMBINHA	ATIVO	NÃO INFORMADO	2,77	SEM DADOS	PMSB	
GEMINIANO	N° 10	BOMBA	LOCALIDADE CACIMBINHA	ATIVO	NÃO INFORMADO	1,38	SEM DADOS	PMSB	
GEMINIANO	N° 11	BOMBA	LOCALIDADE CACIMBINHA	ATIVO	NÃO INFORMADO	1,38	SEM DADOS	PMSB	
GEMINIANO	N° 12	BOMBA	LOCALIDADE EXU	ATIVO	NÃO INFORMADO	1,38	SEM DADOS	PMSB	
GEMINIANO	N° 13	BOMBA	LOCALIDADE EXU	ATIVO	NÃO INFORMADO	1,38	SEM DADOS	PMSB	
GEMINIANO	N° 14	BOMBA	LOCALIDADE EXU	ATIVO	NÃO INFORMADO	2,77	SEM DADOS	PMSB	

MUNICÍPIO	NOME DO ATIVO	EQUIPAMENTO	ENDEREÇO	SITUAÇÃO	CONDIÇÃO	VAZÃO (L/S)	POTÊNCIA (CV)	FONTE DOS DADOS	OBSERVAÇÕES
GEMINIANO	Nº 15	BOMBA	LOCALIDADE GROSSOS	ATIVO	NÃO INFORMADO	2,77	SEM DADOS	PMSB	
GEMINIANO	Nº 16	BOMBA	LOCALIDADE GROSSOS	ATIVO	NÃO INFORMADO	1,66	SEM DADOS	PMSB	
GEMINIANO	Nº 17	BOMBA	LOCALIDADE GROSSOS	ATIVO	NÃO INFORMADO	1,66	SEM DADOS	PMSB	
GEMINIANO	Nº 18	BOMBA	LOCALIDADE IBIRATANHA	ATIVO	NÃO INFORMADO	2,77	SEM DADOS	PMSB	
GEMINIANO	Nº 19	BOMBA	LOCALIDADE IBIRATANHA	ATIVO	NÃO INFORMADO	2,77	SEM DADOS	PMSB	
GEMINIANO	Nº 20	BOMBA	LOCALIDADE SERRA BRANCA I	ATIVO	NÃO INFORMADO	0,69	SEM DADOS	PMSB	
GEMINIANO	Nº 21	BOMBA	LOCALIDADE SERRA BRANCA II	ATIVO	NÃO INFORMADO	0,91	SEM DADOS	PMSB	
GUARIBAS	POÇO 01	LEÃO S40R15	POVOADO BARREIROS	ATIVO	RUIM	2,78	22,00	AGESPISA/PMSB	
GUARIBAS	POÇO 01	SEM DADOS	BAIXÃO DO MANDACARU	ATIVO	NÃO INFORMADO	11,11	SEM DADOS	INFO REQUEST	EM OPERAÇÃO PARCIAL (NECESSITA ALGUM EQUIPAMENTO PARA OPERAÇÃO PLENA)
GUARIBAS	POÇO 02	SEM DADOS	POV BOA VISTA	ATIVO	NÃO INFORMADO	11,11	SEM DADOS	INFO REQUEST	EM OPERAÇÃO PARCIAL (NECESSITA ALGUM EQUIPAMENTO PARA OPERAÇÃO PLENA)
GUARIBAS	Nº 04	BOMBA	LOCALIZADO PRÓXIMO AO POVOADO CAJUEIRO	ATIVO	NÃO INFORMADO	4,72	SEM DADOS	PMSB	
INHUMA	POÇO 3	EBARA BHS 412-6 4HP	POVOADO FORTE	SEM DADOS	NÃO INFORMADO	0,77	SEM DADOS	AGESPISA	
INHUMA	POÇO RURAL 01	SEM DADOS	LOCALIDADE AÇEIROS	ATIVO	BOA	1,39	SEM DADOS	INFO REQUEST	EM OPERAÇÃO PLENA
INHUMA	POÇO RURAL 02	SEM DADOS	LOCALIDADE AÇEIROS	ATIVO	BOA	0,83	SEM DADOS	INFO REQUEST	EM OPERAÇÃO PLENA
INHUMA	POÇO RURAL 03	SEM DADOS	LOCALIDADE AMARGOSO	ATIVO	BOA	1,94	SEM DADOS	INFO REQUEST	EM OPERAÇÃO PLENA
INHUMA	POÇO RURAL 04	SEM DADOS	LOCALIDADE ALMESQUEIRA	ATIVO	BOA	1,39	SEM DADOS	INFO REQUEST	EM OPERAÇÃO PLENA
INHUMA	POÇO RURAL 05	SEM DADOS	LOCALIDADE ANJICAL	ATIVO	BOA	1,11	SEM DADOS	INFO REQUEST	EM OPERAÇÃO PLENA
INHUMA	POÇO RURAL 06	SEM DADOS	LOCALIDADE ASSENTAMENTO BAIXA DO AGRESTE	ATIVO	BOA	1,67	SEM DADOS	INFO REQUEST	EM OPERAÇÃO PLENA

MUNICÍPIO	NOME DO ATIVO	EQUIPAMENTO	ENDEREÇO	SITUAÇÃO	CONDIÇÃO	VAZÃO (L/S)	POTÊNCIA (CV)	FONTE DOS DADOS	OBSERVAÇÕES
INHUMA	POÇO RURAL 07	SEM DADOS	LOCALIDADE ATRAS DA SERRA	ATIVO	BOA	1,39	SEM DADOS	INFO REQUEST	EM OPERAÇÃO PLENA
INHUMA	POÇO RURAL 08	SEM DADOS	LOCALIDADE ATRAS DA BOA ESPERANÇA	ATIVO	BOA	1,67	SEM DADOS	INFO REQUEST	EM OPERAÇÃO PLENA
INHUMA	POÇO RURAL 09	SEM DADOS	LOCALIDADE BAIXA DO AGRESTE	ATIVO	BOA	0,83	SEM DADOS	INFO REQUEST	EM OPERAÇÃO PLENA
INHUMA	POÇO RURAL 10	SEM DADOS	LOCALIDADE BAIXAS	ATIVO	BOA	1,11	SEM DADOS	INFO REQUEST	EM OPERAÇÃO PLENA
INHUMA	POÇO RURAL 11	SEM DADOS	LOCALIDADE BAIXO DO BARROÇÃO	ATIVO	BOA	1,11	SEM DADOS	INFO REQUEST	EM OPERAÇÃO PLENA
INHUMA	POÇO RURAL 12	SEM DADOS	LOCALIDADE BANGUÊS	ATIVO	BOA	1,67	SEM DADOS	INFO REQUEST	EM OPERAÇÃO PLENA
INHUMA	POÇO RURAL 13	SEM DADOS	LOCALIDADE BANDEIRA	ATIVO	BOA	1,11	SEM DADOS	INFO REQUEST	EM OPERAÇÃO PLENA
INHUMA	POÇO RURAL 14	SEM DADOS	LOCALIDADE BARRA DO ROQUE	ATIVO	BOA	3,33	SEM DADOS	INFO REQUEST	EM OPERAÇÃO PLENA
INHUMA	POÇO RURAL 15	SEM DADOS	LOCALIDADE BARROÇÃO -P1	ATIVO	BOA	0,97	SEM DADOS	INFO REQUEST	EM OPERAÇÃO PLENA
INHUMA	POÇO RURAL 16	SEM DADOS	LOCALIDADE BARROÇÃO -P2	ATIVO	BOA	0,83	SEM DADOS	INFO REQUEST	EM OPERAÇÃO PLENA
INHUMA	POÇO RURAL 17	SEM DADOS	LOCALIDADE BARROCAS	ATIVO	BOA	0,83	SEM DADOS	INFO REQUEST	EM OPERAÇÃO PLENA
INHUMA	POÇO RURAL 18	SEM DADOS	LOCALIDADE BRACINHO DOS REIS	ATIVO	BOA	1,11	SEM DADOS	INFO REQUEST	EM OPERAÇÃO PLENA
INHUMA	POÇO RURAL 19	SEM DADOS	LOCALIDADE BURITI COMPRIDO- P1	ATIVO	BOA	1,11	SEM DADOS	INFO REQUEST	EM OPERAÇÃO PLENA
INHUMA	POÇO RURAL 20	SEM DADOS	LOCALIDADE BURITI COMPRIDO- P2	ATIVO	BOA	2,22	SEM DADOS	INFO REQUEST	EM OPERAÇÃO PLENA
INHUMA	POÇO RURAL 21	SEM DADOS	LOCALIDADE BURITI COMPRIDO- P3	ATIVO	BOA	1,67	SEM DADOS	INFO REQUEST	EM OPERAÇÃO PLENA
INHUMA	POÇO RURAL 22	SEM DADOS	LOCALIDADE CAATINGA ALTA	ATIVO	BOA	1,67	SEM DADOS	INFO REQUEST	EM OPERAÇÃO PLENA
INHUMA	POÇO RURAL 23	SEM DADOS	LOCALIDADE CAATINGA DO MEIO	ATIVO	BOA	1,39	SEM DADOS	INFO REQUEST	EM OPERAÇÃO PLENA
INHUMA	POÇO RURAL 24	SEM DADOS	LOCALIDADE CACIMBA DO MEIO	ATIVO	BOA	2,22	SEM DADOS	INFO REQUEST	EM OPERAÇÃO PLENA

MUNICÍPIO	NOME DO ATIVO	EQUIPAMENTO	ENDEREÇO	SITUAÇÃO	CONDIÇÃO	VAZÃO (L/S)	POTÊNCIA (CV)	FONTE DOS DADOS	OBSERVAÇÕES
INHUMA	POÇO RURAL 25	SEM DADOS	LOCALIDADE CANTO-P1	ATIVO	BOA	0,83	SEM DADOS	INFO REQUEST	EM OPERAÇÃO PLENA
INHUMA	POÇO RURAL 26	SEM DADOS	LOCALIDADE CANTO-P2	ATIVO	BOA	0,75	SEM DADOS	INFO REQUEST	EM OPERAÇÃO PLENA
INHUMA	POÇO RURAL 27	SEM DADOS	LOCALIDADE CALDEIRÃO DA SALINA-P1	ATIVO	BOA	1,39	SEM DADOS	INFO REQUEST	EM OPERAÇÃO PLENA
INHUMA	POÇO RURAL 28	SEM DADOS	LOCALIDADE CALDEIRÃO DA SALINA-P2	ATIVO	BOA	1,39	SEM DADOS	INFO REQUEST	EM OPERAÇÃO PLENA
INHUMA	POÇO RURAL 29	SEM DADOS	LOCALIDADE CENTRO DO JACÓ-P1	ATIVO	BOA	0,56	SEM DADOS	INFO REQUEST	EM OPERAÇÃO PLENA
INHUMA	POÇO RURAL 30	SEM DADOS	LOCALIDADE CENTRO DO JACÓ-P2	ATIVO	BOA	0,83	SEM DADOS	INFO REQUEST	EM OPERAÇÃO PLENA
INHUMA	POÇO RURAL 31	SEM DADOS	LOCALIDADE COCOS	ATIVO	BOA	1,67	SEM DADOS	INFO REQUEST	EM OPERAÇÃO PLENA
INHUMA	POÇO RURAL 32	SEM DADOS	LOCALIDADE CORTADO	ATIVO	BOA	1,67	SEM DADOS	INFO REQUEST	EM OPERAÇÃO PLENA
INHUMA	POÇO RURAL 33	SEM DADOS	LOCALIDADE CUPINS	ATIVO	BOA	2,78	SEM DADOS	INFO REQUEST	EM OPERAÇÃO PLENA
INHUMA	POÇO RURAL 34	SEM DADOS	LOCALIDADE EMA	ATIVO	BOA	1,67	SEM DADOS	INFO REQUEST	EM OPERAÇÃO PLENA
INHUMA	POÇO RURAL 35	SEM DADOS	LOCALIDADE FORTE	ATIVO	BOA	2,22	SEM DADOS	INFO REQUEST	EM OPERAÇÃO PLENA
INHUMA	POÇO RURAL 36	SEM DADOS	LOCALIDADE FONSECA	ATIVO	BOA	1,39	SEM DADOS	INFO REQUEST	EM OPERAÇÃO PLENA
INHUMA	POÇO RURAL 37	SEM DADOS	LOCALIDADE LAGEIROS	ATIVO	BOA	2,78	SEM DADOS	INFO REQUEST	EM OPERAÇÃO PLENA
INHUMA	POÇO RURAL 38	SEM DADOS	LOCALIDADE LAGOA DO FORTE	ATIVO	BOA	1,11	SEM DADOS	INFO REQUEST	EM OPERAÇÃO PLENA
INHUMA	POÇO RURAL 39	SEM DADOS	LOCALIDADE LAGOINHA	ATIVO	BOA	0,83	SEM DADOS	INFO REQUEST	EM OPERAÇÃO PLENA
INHUMA	POÇO RURAL 40	SEM DADOS	LOCALIDADE MAGRO	ATIVO	BOA	1,94	SEM DADOS	INFO REQUEST	EM OPERAÇÃO PLENA
INHUMA	POÇO RURAL 41	SEM DADOS	LOCALIDADE MALHADA	ATIVO	BOA	2,22	SEM DADOS	INFO REQUEST	EM OPERAÇÃO PLENA
INHUMA	POÇO RURAL 42	SEM DADOS	LOCALIDADE MALHADOR-P1	ATIVO	BOA	1,11	SEM DADOS	INFO REQUEST	EM OPERAÇÃO PLENA
INHUMA	POÇO RURAL 43	SEM DADOS	LOCALIDADE MALHADOR-P2	ATIVO	BOA	1,11	SEM DADOS	INFO REQUEST	EM OPERAÇÃO PLENA
INHUMA	POÇO RURAL 44	SEM DADOS	LOCALIDADE MANGABAS	ATIVO	BOA	1,11	SEM DADOS	INFO REQUEST	EM OPERAÇÃO PLENA

MUNICÍPIO	NOME DO ATIVO	EQUIPAMENTO	ENDEREÇO	SITUAÇÃO	CONDIÇÃO	VAZÃO (L/S)	POTÊNCIA (CV)	FONTE DOS DADOS	OBSERVAÇÕES
INHUMA	POÇO RURAL 45	SEM DADOS	LOCALIDADE MELANCIAS	ATIVO	BOA	1,39	SEM DADOS	INFO REQUEST	EM OPERAÇÃO PLENA
INHUMA	POÇO RURAL 46	SEM DADOS	LOCALIDADE MORRO VERMELHO-P1	ATIVO	BOA	1,11	SEM DADOS	INFO REQUEST	EM OPERAÇÃO PLENA
INHUMA	POÇO RURAL 47	SEM DADOS	LOCALIDADE MORRO VERMELHO-P2	ATIVO	BOA	1,39	SEM DADOS	INFO REQUEST	EM OPERAÇÃO PLENA
INHUMA	POÇO RURAL 48	SEM DADOS	LOCALIDADE MUQUEM	ATIVO	BOA	1,39	SEM DADOS	INFO REQUEST	EM OPERAÇÃO PLENA
INHUMA	POÇO RURAL 49	SEM DADOS	LOCALIDADE QUEBRADAS	ATIVO	BOA	2,22	SEM DADOS	INFO REQUEST	EM OPERAÇÃO PLENA
INHUMA	POÇO RURAL 50	SEM DADOS	LOCALIDADE RECANTO DO MAGRO	ATIVO	BOA	2,22	SEM DADOS	INFO REQUEST	EM OPERAÇÃO PLENA
INHUMA	POÇO RURAL 51	SEM DADOS	LOCALIDADE RECANTO DO PRATO-P1	ATIVO	BOA	0,83	SEM DADOS	INFO REQUEST	EM OPERAÇÃO PLENA
INHUMA	POÇO RURAL 52	SEM DADOS	LOCALIDADE RECANTO DO PRATO-P2	ATIVO	BOA	0,83	SEM DADOS	INFO REQUEST	EM OPERAÇÃO PLENA
INHUMA	POÇO RURAL 53	SEM DADOS	LOCALIDADE RECANTO DO PRATO-P3	ATIVO	BOA	0,83	SEM DADOS	INFO REQUEST	EM OPERAÇÃO PLENA
INHUMA	POÇO RURAL 54	SEM DADOS	LOCALIDADE RETIRO-P1	ATIVO	BOA	2,22	SEM DADOS	INFO REQUEST	EM OPERAÇÃO PLENA
INHUMA	POÇO RURAL 55	SEM DADOS	LOCALIDADE RETIRO-P2	ATIVO	BOA	1,39	SEM DADOS	INFO REQUEST	EM OPERAÇÃO PLENA
INHUMA	POÇO RURAL 56	SEM DADOS	LOCALIDADE RETIRO-P3	ATIVO	BOA	0,83	SEM DADOS	INFO REQUEST	EM OPERAÇÃO PLENA
INHUMA	POÇO RURAL 57	SEM DADOS	LOCALIDADE SANTA LUZIA-P1	ATIVO	BOA	0,83	SEM DADOS	INFO REQUEST	EM OPERAÇÃO PLENA
INHUMA	POÇO RURAL 58	SEM DADOS	LOCALIDADE SANTA LUZIA-P2	ATIVO	BOA	0,83	SEM DADOS	INFO REQUEST	EM OPERAÇÃO PLENA
INHUMA	POÇO RURAL 59	SEM DADOS	LOCALIDADE SAQUINHO -P1	ATIVO	BOA	1,11	SEM DADOS	INFO REQUEST	EM OPERAÇÃO PLENA
INHUMA	POÇO RURAL 60	SEM DADOS	LOCALIDADE SAQUINHO -P2	ATIVO	BOA	1,11	SEM DADOS	INFO REQUEST	EM OPERAÇÃO PLENA
INHUMA	POÇO RURAL 61	SEM DADOS	LOCALIDADE SALINA	ATIVO	BOA	1,94	SEM DADOS	INFO REQUEST	EM OPERAÇÃO PLENA
INHUMA	POÇO RURAL 62	SEM DADOS	LOCALIDADE SERRA	ATIVO	BOA	2,22	SEM DADOS	INFO REQUEST	EM OPERAÇÃO PLENA
INHUMA	POÇO RURAL 63	SEM DADOS	LOCALIDADE VARANDADO- P1	ATIVO	BOA	1,11	SEM DADOS	INFO REQUEST	EM OPERAÇÃO PLENA

MUNICÍPIO	NOME DO ATIVO	EQUIPAMENTO	ENDEREÇO	SITUAÇÃO	CONDIÇÃO	VAZÃO (L/S)	POTÊNCIA (CV)	FONTE DOS DADOS	OBSERVAÇÕES
INHUMA	POÇO RURAL 64	SEM DADOS	LOCALIDADE VARANDADO- P2	ATIVO	BOA	0,83	SEM DADOS	INFO REQUEST	EM OPERAÇÃO PLENA
INHUMA	POÇO RURAL 65	SEM DADOS	LOCALIDADE VEREDA DO FORTE	ATIVO	BOA	1,67	SEM DADOS	INFO REQUEST	EM OPERAÇÃO PLENA
INHUMA	POÇO RURAL 66	SEM DADOS	LOCALIDADE VILA MARIANO	ATIVO	BOA	1,11	SEM DADOS	INFO REQUEST	EM OPERAÇÃO PLENA
IPIRANGA DO PIAUÍ	POÇO 01 (UBS)	SEM DADOS	POVOADO FURTA LHE A VOLTA	ATIVO	BOA	4,17	SEM DADOS	INFO REQUEST	EM OPERAÇÃO PLENA
IPIRANGA DO PIAUÍ	POÇO 02 (GENÉSIO)	SEM DADOS	POVOADO FURTA LHE A VOLTA	ATIVO	BOA	3,33	SEM DADOS	INFO REQUEST	EM OPERAÇÃO PLENA
IPIRANGA DO PIAUÍ	POÇO 03 (ALTO LARANJEIRA)	SEM DADOS	POVOADO FURTA LHE A VOLTA	ATIVO	BOA	4,17	SEM DADOS	INFO REQUEST	EM OPERAÇÃO PLENA
IPIRANGA DO PIAUÍ	POÇO 04 (ARLINDO RÊGO)	SEM DADOS	POVOADO FURTA LHE A VOLTA	ATIVO	BOA	4,17	SEM DADOS	INFO REQUEST	EM OPERAÇÃO PLENA
IPIRANGA DO PIAUÍ	POÇO 05 (ALTO LARANJEIRAI)POVO	SEM DADOS	POVOADO FURTA LHE A VOLTA	ATIVO	BOA	4,17	SEM DADOS	INFO REQUEST	EM OPERAÇÃO PLENA
IPIRANGA DO PIAUÍ	POÇO 06 (CABECEIRA)	SEM DADOS	POVOADO FURTA LHE A VOLTA	ATIVO	BOA	4,17	SEM DADOS	INFO REQUEST	EM OPERAÇÃO PLENA
IPIRANGA DO PIAUÍ	POÇO 07 (CONTADOR)	SEM DADOS	POVOADO FURTA LHE A VOLTA	ATIVO	BOA	4,17	SEM DADOS	INFO REQUEST	EM OPERAÇÃO PLENA
IPIRANGA DO PIAUÍ	POÇO 08 (OS ZEZÉS)	SEM DADOS	POVOADO FURTA LHE A VOLTA	ATIVO	BOA	4,17	SEM DADOS	INFO REQUEST	EM OPERAÇÃO PLENA
IPIRANGA DO PIAUÍ	POÇO 09 (GARAPA)	SEM DADOS	POVOADO BREJO DA FORTALEZA	ATIVO	BOA	4,17	SEM DADOS	INFO REQUEST	EM OPERAÇÃO PLENA
IPIRANGA DO PIAUÍ	POÇO 10 (VELOSO)	SEM DADOS	POVOADO BREJO DA FORTALEZA	ATIVO	BOA	4,17	SEM DADOS	INFO REQUEST	EM OPERAÇÃO PLENA
IPIRANGA DO PIAUÍ	POÇO 11 (ASSOCIAÇÃO)	SEM DADOS	POVOADO BREJO DA FORTALEZA	ATIVO	BOA	4,17	SEM DADOS	INFO REQUEST	EM OPERAÇÃO PLENA
IPIRANGA DO PIAUÍ	POÇO 12 (MORRO DOS PORFÍRIOS)	SEM DADOS	POVOADO BREJO DA FORTALEZA	ATIVO	BOA	4,17	SEM DADOS	INFO REQUEST	EM OPERAÇÃO PLENA
IPIRANGA DO PIAUÍ	POÇO 13 (SÍTIO)	SEM DADOS	POVOADO BREJO DA FORTALEZA	ATIVO	BOA	4,17	SEM DADOS	INFO REQUEST	EM OPERAÇÃO PLENA
IPIRANGA DO PIAUÍ	POÇO 14 (C. MONTEIRO LOBATO)	SEM DADOS	POVOADO BREJO DA FORTALEZA	ATIVO	BOA	4,17	SEM DADOS	INFO REQUEST	EM OPERAÇÃO PLENA

MUNICÍPIO	NOME DO ATIVO	EQUIPAMENTO	ENDEREÇO	SITUAÇÃO	CONDIÇÃO	VAZÃO (L/S)	POTÊNCIA (CV)	FONTE DOS DADOS	OBSERVAÇÕES
IPIRANGA DO PIAUÍ	POÇO 15 (C. LIBERATO VIEIRA)	SEM DADOS	POVOADO BREJO DA FORTALEZA	ATIVO	BOA	4,17	SEM DADOS	INFO REQUEST	EM OPERAÇÃO PLENA
IPIRANGA DO PIAUÍ	POÇO 16 (MALHADA)	SEM DADOS	POVOADO BREJO DA FORTALEZA	ATIVO	BOA	4,17	SEM DADOS	INFO REQUEST	EM OPERAÇÃO PLENA
IPIRANGA DO PIAUÍ	POÇO 17 (JOSÉ COSTA RAMOS)	SEM DADOS	POVOADO BREJO DA FORTALEZA	ATIVO	BOA	4,17	SEM DADOS	INFO REQUEST	EM OPERAÇÃO PLENA
IPIRANGA DO PIAUÍ	POÇO 18 (MANGA)	SEM DADOS	POVOADO JARDIM	ATIVO	BOA	4,17	SEM DADOS	INFO REQUEST	EM OPERAÇÃO PLENA
IPIRANGA DO PIAUÍ	POÇO 20 (UBS)	SEM DADOS	POVOADO JARDIM	ATIVO	BOA	4,17	SEM DADOS	INFO REQUEST	EM OPERAÇÃO PLENA
IPIRANGA DO PIAUÍ	POÇO 21 (MINA)	SEM DADOS	POVOADO JARDIM	ATIVO	BOA	4,17	SEM DADOS	INFO REQUEST	EM OPERAÇÃO PLENA
IPIRANGA DO PIAUÍ	POÇO 22 (CUPINS)	SEM DADOS	POVOADO JARDIM	ATIVO	BOA	4,17	SEM DADOS	INFO REQUEST	EM OPERAÇÃO PLENA
IPIRANGA DO PIAUÍ	POÇO 23 (GUABIRABAS)	SEM DADOS	POVOADO JARDIM	ATIVO	BOA	4,17	SEM DADOS	INFO REQUEST	EM OPERAÇÃO PLENA
IPIRANGA DO PIAUÍ	POÇO 24 (GUARANI)	SEM DADOS	POVOADO JARDIM	ATIVO	BOA	4,17	SEM DADOS	INFO REQUEST	EM OPERAÇÃO PLENA
IPIRANGA DO PIAUÍ	POÇO 25 (TAPERA DO MACHADO)	SEM DADOS	POVOADO JARDIM	ATIVO	BOA	4,17	SEM DADOS	INFO REQUEST	EM OPERAÇÃO PLENA
IPIRANGA DO PIAUÍ	POÇO 26 (AREAL)	SEM DADOS	POVOADO JARDIM	ATIVO	BOA	4,17	SEM DADOS	INFO REQUEST	EM OPERAÇÃO PLENA
IPIRANGA DO PIAUÍ	POÇO 27 (C. MANOEL RIBEIRO)	SEM DADOS	POVOADO CANTO	ATIVO	BOA	4,17	SEM DADOS	INFO REQUEST	EM OPERAÇÃO PLENA
IPIRANGA DO PIAUÍ	POÇO 28 (ASSOCIAÇÃO)	SEM DADOS	POVOADO CANTO	ATIVO	BOA	4,17	SEM DADOS	INFO REQUEST	EM OPERAÇÃO PLENA
IPIRANGA DO PIAUÍ	POÇO 29 (CHICÃO)	SEM DADOS	POVOADO SERRA	ATIVO	BOA	4,17	SEM DADOS	INFO REQUEST	EM OPERAÇÃO PLENA
IPIRANGA DO PIAUÍ	POÇO 30 (RAIMUNDO SABINO)	SEM DADOS	POVOADO SERRA	ATIVO	BOA	3,33	SEM DADOS	INFO REQUEST	EM OPERAÇÃO PLENA
IPIRANGA DO PIAUÍ	POÇO 31 (FAVA PRETA)	SEM DADOS	POVOADO SERRA	ATIVO	BOA	3,33	SEM DADOS	INFO REQUEST	EM OPERAÇÃO PLENA
IPIRANGA DO PIAUÍ	POÇO 32 (ASSOC. TABUQUINHA)	SEM DADOS	POVOADO SERRA	ATIVO	BOA	3,33	SEM DADOS	INFO REQUEST	EM OPERAÇÃO PLENA
IPIRANGA DO PIAUÍ	POÇO 33 (NATINHO)	SEM DADOS	POVOADO SERRA	ATIVO	BOA	3,33	SEM DADOS	INFO REQUEST	EM OPERAÇÃO PLENA
IPIRANGA DO PIAUÍ	POÇO 34 (DUDU)	SEM DADOS	POVOADO SERRA DO MEL	ATIVO	BOA	3,33	SEM DADOS	INFO REQUEST	EM OPERAÇÃO PLENA

MUNICÍPIO	NOME DO ATIVO	EQUIPAMENTO	ENDEREÇO	SITUAÇÃO	CONDIÇÃO	VAZÃO (L/S)	POTÊNCIA (CV)	FONTE DOS DADOS	OBSERVAÇÕES
IPIRANGA DO PIAUÍ	POÇO 35 (JOÃO SANTOS)	SEM DADOS	POVOADO TABOCA - COQUEIRO	ATIVO	BOA	3,33	SEM DADOS	INFO REQUEST	EM OPERAÇÃO PLENA
IPIRANGA DO PIAUÍ	POÇO 36 (CHICO BELINHA)	SEM DADOS	POVOADO TABOCA	ATIVO	BOA	3,33	SEM DADOS	INFO REQUEST	EM OPERAÇÃO PLENA
IPIRANGA DO PIAUÍ	POÇO 37 (VILANE)	SEM DADOS	POVOADO TABOCA	ATIVO	BOA	3,33	SEM DADOS	INFO REQUEST	EM OPERAÇÃO PLENA
IPIRANGA DO PIAUÍ	POÇO 38 NOVO DESCOBERTO 01	SEM DADOS	NOVO DESCOBERTO	ATIVO	BOA	4,17	SEM DADOS	INFO REQUEST	EM OPERAÇÃO PLENA
IPIRANGA DO PIAUÍ	POÇO 39 NOVO DESCOBERTO 02	SEM DADOS	NOVO DESCOBERTO	INATIVO	BOA	SEM DADOS	SEM DADOS	INFO REQUEST	DESATIVADO (ATIVAÇÃO NECESSÁRIA PARA O FUNCIONAMENTO INTEGRAL DO SISTEMA)
IPIRANGA DO PIAUÍ	POÇO 40 BAIXÃO DOS COCOS(NOS LOPES)POVOADO COCOS	SEM DADOS	SEM DADOS	ATIVO	BOA	4,17	SEM DADOS	INFO REQUEST	EM OPERAÇÃO PLENA
IPIRANGA DO PIAUÍ	POÇO 41 (SACO VELHO)	SEM DADOS	POVOADO COCOS	INATIVO	NÃO INFORMADO	SEM DADOS	SEM DADOS	INFO REQUEST	DESATIVADO (ATIVAÇÃO NECESSÁRIA PARA O FUNCIONAMENTO INTEGRAL DO SISTEMA)
IPIRANGA DO PIAUÍ	POÇO 42 COCOS	SEM DADOS	POVOADO COCOS	INATIVO	NÃO INFORMADO	SEM DADOS	SEM DADOS	INFO REQUEST	DESATIVADO (ATIVAÇÃO NECESSÁRIA PARA O FUNCIONAMENTO INTEGRAL DO SISTEMA)
ITAINÓPOLIS	POÇO TUBULAR DE RIACHÃO	SEM DADOS	POV. RIACHÃO	ATIVO	BOA	9,72	SEM DADOS	INFO REQUEST	EM OPERAÇÃO PLENA
ITAINÓPOLIS	POÇO TUBULAR DE MARIQUITA	SEM DADOS	LOCALIDADE MARIQUITA	ATIVO	BOA	6,94	SEM DADOS	INFO REQUEST	EM OPERAÇÃO PLENA
ITAINÓPOLIS	POÇO TUBULAR DE MORRO DO MILHO	SEM DADOS	LOCALIDADE MORRO DO MILHO	ATIVO	BOA	5,56	SEM DADOS	INFO REQUEST	EM OPERAÇÃO PLENA
ITAINÓPOLIS	POÇO TUBULAR DE MALHADA	SEM DADOS	LOCALIDADE MALHADA	ATIVO	BOA	8,33	SEM DADOS	INFO REQUEST	EM OPERAÇÃO PLENA
ITAINÓPOLIS	POÇO TUBULAR DE RIACHÃO VELHO	SEM DADOS	LOCALIDADE RIACHÃO VELHO	ATIVO	BOA	4,17	SEM DADOS	INFO REQUEST	EM OPERAÇÃO PLENA
ITAINÓPOLIS	POÇO TUBULAR DE CAJUEIRO	SEM DADOS	LOCALIDADE CAJUEIRO	ATIVO	BOA	4,17	SEM DADOS	INFO REQUEST	EM OPERAÇÃO PLENA

MUNICÍPIO	NOME DO ATIVO	EQUIPAMENTO	ENDEREÇO	SITUAÇÃO	CONDIÇÃO	VAZÃO (L/S)	POTÊNCIA (CV)	FONTE DOS DADOS	OBSERVAÇÕES
ITAINÓPOLIS	POÇO TUBULAR DE ROÇA NOVA	SEM DADOS	LOCALIDADE ROÇA NOVA	ATIVO	BOA	4,17	SEM DADOS	INFO REQUEST	EM OPERAÇÃO PLENA
ITAINÓPOLIS	POÇO TUBULAR DE MORRO DO MILHO II	SEM DADOS	LOCALIDADE MORRO DO MILHO II	ATIVO	BOA	4,17	SEM DADOS	INFO REQUEST	EM OPERAÇÃO PLENA
ITAINÓPOLIS	POÇO TUBULAR DE SÍTIO RIACHINHO	SEM DADOS	LOCALIDADE SÍTIO RIACHINHO	ATIVO	BOA	9,72	SEM DADOS	INFO REQUEST	EM OPERAÇÃO PLENA
ITAINÓPOLIS	POÇO TUBULAR DE ALAGADIÇO	SEM DADOS	LOCALIDADE ALAGADIÇO	ATIVO	BOA	4,17	SEM DADOS	INFO REQUEST	EM OPERAÇÃO PLENA
ITAINÓPOLIS	POÇO TUBULAR DE TOMBADOR	SEM DADOS	LOCALIDADE TOMBADOR	ATIVO	BOA	8,33	SEM DADOS	INFO REQUEST	EM OPERAÇÃO PLENA
ITAINÓPOLIS	POÇO TUBULAR DE PÉ DA SERRA	SEM DADOS	LOCALIDADE PÉ DA SERRA	ATIVO	BOA	5,56	SEM DADOS	INFO REQUEST	EM OPERAÇÃO PLENA
ITAINÓPOLIS	POÇO TUBULAR DE OLHO D'ÁGUA	SEM DADOS	LOCALIDADE OLHO D'ÁGUA	ATIVO	BOA	9,72	SEM DADOS	INFO REQUEST	EM OPERAÇÃO PLENA
ITAINÓPOLIS	POÇO TUBULAR DE VÁRZEA GRANDE	SEM DADOS	LOCALIDADE VÁRZEA GRANDE	ATIVO	BOA	5,56	SEM DADOS	INFO REQUEST	EM OPERAÇÃO PLENA
ITAINÓPOLIS	POÇO TUBULAR DE GAMELEIRA	SEM DADOS	LOCALIDADE GAMELEIRA	ATIVO	BOA	5,56	SEM DADOS	INFO REQUEST	EM OPERAÇÃO PLENA
ITAINÓPOLIS	POÇO TUBULAR DE ALTO ALEGRE	SEM DADOS	LOCALIDADE ALTO ALEGRE	ATIVO	BOA	6,94	SEM DADOS	INFO REQUEST	EM OPERAÇÃO PLENA
ITAINÓPOLIS	POÇO TUBULAR DE CAMPESTRE	SEM DADOS	LOCALIDADE CAMPESTRE	ATIVO	BOA	5,56	SEM DADOS	INFO REQUEST	EM OPERAÇÃO PLENA
ITAINÓPOLIS	POÇO TUBULAR DE CAMPESTRE II	SEM DADOS	LOCALIDADE CAMPESTRE II	ATIVO	BOA	6,94	SEM DADOS	INFO REQUEST	EM OPERAÇÃO PLENA
ITAINÓPOLIS	POÇO TUBULAR DE BAIXAS	SEM DADOS	LOCALIDADE BAIXAS	ATIVO	BOA	6,94	SEM DADOS	INFO REQUEST	EM OPERAÇÃO PLENA
ITAINÓPOLIS	POÇO TUBULAR DE TAMBURIL	SEM DADOS	LOCALIDADE TAMBURIL	ATIVO	BOA	5,56	SEM DADOS	INFO REQUEST	EM OPERAÇÃO PLENA
ITAINÓPOLIS	POÇO TUBULAR DE TAMBURIL II	SEM DADOS	LOCALIDADE TAMBURIL II	ATIVO	BOA	5,56	SEM DADOS	INFO REQUEST	EM OPERAÇÃO PLENA
ITAINÓPOLIS	POÇO TUBULAR DE RECANTO	SEM DADOS	LOCALIDADE RECANTO	ATIVO	BOA	5,00	SEM DADOS	INFO REQUEST	EM OPERAÇÃO PLENA
ITAINÓPOLIS	POÇO TUBULAR DE PAPAGAIO	SEM DADOS	LOCALIDADE PAPAGAIO	ATIVO	BOA	2,78	SEM DADOS	INFO REQUEST	EM OPERAÇÃO PLENA

MUNICÍPIO	NOME DO ATIVO	EQUIPAMENTO	ENDEREÇO	SITUAÇÃO	CONDIÇÃO	VAZÃO (L/S)	POTÊNCIA (CV)	FONTE DOS DADOS	OBSERVAÇÕES
ITAINÓPOLIS	POÇO TUBULAR DE ALAGOADO	SEM DADOS	LOCALIDADE ALAGOADO	ATIVO	BOA	2,78	SEM DADOS	INFO REQUEST	EM OPERAÇÃO PLENA
ITAINÓPOLIS	POÇO TUBULAR DE ALAGOADO II	SEM DADOS	LOCALIDADE ALAGOADO II	ATIVO	BOA	2,78	SEM DADOS	INFO REQUEST	EM OPERAÇÃO PLENA
ITAINÓPOLIS	POÇO TUBULAR DE LAGOA ACHADA	SEM DADOS	LOCALIDADE LAGOA ACHADA	ATIVO	BOA	2,78	SEM DADOS	INFO REQUEST	EM OPERAÇÃO PLENA
ITAINÓPOLIS	POÇO TUBULAR DE CAMPESTRE III	SEM DADOS	LOCALIDADE CAMPESTRE III	ATIVO	BOA	2,78	SEM DADOS	INFO REQUEST	EM OPERAÇÃO PLENA
ITAINÓPOLIS	POÇO TUBULAR DE CAMPESTRE IV	SEM DADOS	LOCALIDADE CAMPESTRE IV	ATIVO	BOA	2,78	SEM DADOS	INFO REQUEST	EM OPERAÇÃO PLENA
ITAINÓPOLIS	POÇO TUBULAR DE ÁGUA VERDE	SEM DADOS	LOCALIDADE ÁGUA VERDE	ATIVO	BOA	3,33	SEM DADOS	INFO REQUEST	EM OPERAÇÃO PLENA
ITAINÓPOLIS	POÇO TUBULAR DE BAIXA DO CAJUEIRO	SEM DADOS	LOCALIDADE BAIXA DO CAJUEIRO	ATIVO	BOA	2,78	SEM DADOS	INFO REQUEST	EM OPERAÇÃO PLENA
ITAINÓPOLIS	POÇO TUBULAR DE BARREIRO I	SEM DADOS	LOCALIDADE BARREIRO I	ATIVO	BOA	4,17	SEM DADOS	INFO REQUEST	EM OPERAÇÃO PLENA
ITAINÓPOLIS	POÇO TUBULAR DE BARREIRO II	SEM DADOS	LOCALIDADE BARREIRO II	ATIVO	BOA	4,17	SEM DADOS	INFO REQUEST	EM OPERAÇÃO PLENA
ITAINÓPOLIS	POÇO TUBULAR DE CUSTÓDIO	SEM DADOS	LOCALIDADE CUSTÓDIO	ATIVO	BOA	2,78	SEM DADOS	INFO REQUEST	EM OPERAÇÃO PLENA
ITAINÓPOLIS	POÇO TUBULAR DE EMA	SEM DADOS	LOCALIDADE EMA	ATIVO	BOA	4,17	SEM DADOS	INFO REQUEST	EM OPERAÇÃO PLENA
ITAINÓPOLIS	POÇO TUBULAR DE FORMOSA	SEM DADOS	LOCALIDADE FORMOSA	ATIVO	BOA	4,17	SEM DADOS	INFO REQUEST	EM OPERAÇÃO PLENA
ITAINÓPOLIS	POÇO TUBULAR DE CHAPADA DE GERALDO PRETO	SEM DADOS	LOCALIDADE CHAPADA DE GERALDO PRETO	ATIVO	BOA	2,78	SEM DADOS	INFO REQUEST	EM OPERAÇÃO PLENA
ITAINÓPOLIS	POÇO TUBULAR DE MALHADA ALTA	SEM DADOS	LOCALIDADE MALHADA ALTA	ATIVO	BOA	2,78	SEM DADOS	INFO REQUEST	EM OPERAÇÃO PLENA
ITAINÓPOLIS	POÇO TUBULAR DE MALHADA ALTA II	SEM DADOS	LOCALIDADE MALHADA ALTA II	ATIVO	BOA	2,78	SEM DADOS	INFO REQUEST	EM OPERAÇÃO PLENA
ITAINÓPOLIS	POÇO TUBULAR DE MORRO GRANDE	SEM DADOS	LOCALIDADE MORRO GRANDE	ATIVO	BOA	2,78	SEM DADOS	INFO REQUEST	EM OPERAÇÃO PLENA

MUNICÍPIO	NOME DO ATIVO	EQUIPAMENTO	ENDEREÇO	SITUAÇÃO	CONDIÇÃO	VAZÃO (L/S)	POTÊNCIA (CV)	FONTE DOS DADOS	OBSERVAÇÕES
ITAINÓPOLIS	POÇO TUBULAR DE QUEIMADA NOVA	SEM DADOS	LOCALIDADE QUEIMADA NOVA	ATIVO	BOA	2,78	SEM DADOS	INFO REQUEST	EM OPERAÇÃO PLENA
ITAINÓPOLIS	POÇO TUBULAR DE SALGADINHO	SEM DADOS	LOCALIDADE SALGADINHO	ATIVO	BOA	2,78	SEM DADOS	INFO REQUEST	EM OPERAÇÃO PLENA
ITAINÓPOLIS	POÇO TUBULAR DE TANQUIMHO	SEM DADOS	LOCALIDADE TANQUINHO	ATIVO	BOA	2,78	SEM DADOS	INFO REQUEST	EM OPERAÇÃO PLENA
ITAINÓPOLIS	POÇO TUBULAR DE TANQUE NOVO	SEM DADOS	LOCALIDADE TANQUE NOVO	ATIVO	BOA	2,78	SEM DADOS	INFO REQUEST	EM OPERAÇÃO PLENA
ITAINÓPOLIS	POÇO TUBULAR CHAPADA DOS MARCELINOS	SEM DADOS	LOCALIDADE CHAPADA DOS MARCELINOS	ATIVO	BOA	4,17	SEM DADOS	INFO REQUEST	EM OPERAÇÃO PLENA
ITAINÓPOLIS	POÇO TUBULAR DE ASS. MORRO DO MILHO	SEM DADOS	LOCALIDADE ASS. MORRO DO MILHO	ATIVO	BOA	2,78	SEM DADOS	INFO REQUEST	EM OPERAÇÃO PLENA
ITAINÓPOLIS	POÇO TUBULAR DE ASS. ÁGUA VERDE	SEM DADOS	LOCALIDADE ASS. ÁGUA VERDE	ATIVO	BOA	2,78	SEM DADOS	INFO REQUEST	EM OPERAÇÃO PLENA
ITAINÓPOLIS	POÇO TUBULAR DE BARROSO	SEM DADOS	LOCALIDADE BARROSO	ATIVO	BOA	4,17	SEM DADOS	INFO REQUEST	EM OPERAÇÃO PLENA
ITAINÓPOLIS	POÇO TUBULAR DE SERRA DOS CABOCLO	SEM DADOS	LOCALIDADE SERRA DOS CABOCLOS	ATIVO	BOA	2,78	SEM DADOS	INFO REQUEST	EM OPERAÇÃO PLENA
ITAINÓPOLIS	POÇO TUBULAR DE BAIXA GRANDE	SEM DADOS	LOCALIDADE BAIXA GRANDE	ATIVO	BOA	2,78	SEM DADOS	INFO REQUEST	EM OPERAÇÃO PLENA
ITAINÓPOLIS	POÇO TUBULAR DE PITOMBEIRA	SEM DADOS	LOCALIDADE PITOMBEIRA	ATIVO	BOA	2,78	SEM DADOS	INFO REQUEST	EM OPERAÇÃO PLENA
ITAINÓPOLIS	POÇO TUBULAR DE TANQUINHO II	SEM DADOS	LOCALIDADE TANQUINHO II	ATIVO	BOA	2,78	SEM DADOS	INFO REQUEST	EM OPERAÇÃO PLENA
ITAINÓPOLIS	POÇO TUBULAR DE ALAGOADO DOS SIMÃO	SEM DADOS	LOCALIDADE ALAGOADO DOS SIMÃO	ATIVO	BOA	4,17	SEM DADOS	INFO REQUEST	EM OPERAÇÃO PLENA
ITAINÓPOLIS	POÇO TUBULAR DE TABATINGA	SEM DADOS	LOCALIDADE TABATINGA	ATIVO	BOA	5,56	SEM DADOS	INFO REQUEST	EM OPERAÇÃO PLENA
ITAINÓPOLIS	POÇO TUBULAR DE TABÚA	SEM DADOS	LOCALIDADE TABÚA	ATIVO	BOA	4,17	SEM DADOS	INFO REQUEST	EM OPERAÇÃO PLENA

MUNICÍPIO	NOME DO ATIVO	EQUIPAMENTO	ENDEREÇO	SITUAÇÃO	CONDIÇÃO	VAZÃO (L/S)	POTÊNCIA (CV)	FONTE DOS DADOS	OBSERVAÇÕES
ITAINÓPOLIS	POÇO TUBULAR DE AREIAS	SEM DADOS	LOCALIDADE AREIAS	ATIVO	BOA	4,17	SEM DADOS	INFO REQUEST	EM OPERAÇÃO PLENA
ITAINÓPOLIS	POÇO TUBULAR DE UMBUS	SEM DADOS	LOCALIDADE UMBUS	ATIVO	BOA	6,94	SEM DADOS	INFO REQUEST	EM OPERAÇÃO PLENA
ITAINÓPOLIS	POÇO TUBULAR DE ALAGADIÇO II	SEM DADOS	LOCALIDADE ALAGADIÇO II	ATIVO	BOA	2,78	SEM DADOS	INFO REQUEST	EM OPERAÇÃO PLENA
ITAINÓPOLIS	POÇO TUBULAR DE LAGOA ACHADA II	SEM DADOS	LOCALIDADE LAGOA ACHADA II	ATIVO	BOA	4,17	SEM DADOS	INFO REQUEST	EM OPERAÇÃO PLENA
ITAINÓPOLIS	POÇO TUBULAR DE NOVA DESCOBERTA	SEM DADOS	LOCALIDADE NOVA DESCOBERTA	ATIVO	BOA	8,33	SEM DADOS	INFO REQUEST	EM OPERAÇÃO PLENA
ITAINÓPOLIS	POÇO TUBULAR DE SALGADA	SEM DADOS	LOCALIDADE SALGADA	ATIVO	BOA	9,72	SEM DADOS	INFO REQUEST	EM OPERAÇÃO PLENA
ITAINÓPOLIS	POÇO TUBULAR DE CERCA	SEM DADOS	LOCALIDADE CERCA	ATIVO	BOA	5,56	SEM DADOS	INFO REQUEST	EM OPERAÇÃO PLENA
ITAINÓPOLIS	POÇO TUBULAR DE OLHO D'ÁGUA II	SEM DADOS	LOCALIDADE OLHO D'ÁGUA II	ATIVO	BOA	2,78	SEM DADOS	INFO REQUEST	EM OPERAÇÃO PLENA
ITAINÓPOLIS	POÇO TUBULAR DE ALTO ALEGRE II	SEM DADOS	LOCALIDADE ALTO ALEGRE II	ATIVO	BOA	2,78	SEM DADOS	INFO REQUEST	EM OPERAÇÃO PLENA
ITAINÓPOLIS	POÇO TUBULAR DE TABUELEIRO BRANCO	SEM DADOS	LOCALIDADE TABUELEIRO BRANCO	ATIVO	BOA	4,17	SEM DADOS	INFO REQUEST	EM OPERAÇÃO PLENA
ITAINÓPOLIS	POÇO TUBULAR DE SACO DO JUNCO	SEM DADOS	LOCALIDADE SACO DO JUNCO	ATIVO	BOA	4,17	SEM DADOS	INFO REQUEST	EM OPERAÇÃO PLENA
ITAINÓPOLIS	POÇO TUBULAR DE CARAÍBAS I	SEM DADOS	LOCALIDADE CARAÍBAS I	ATIVO	BOA	4,17	SEM DADOS	INFO REQUEST	EM OPERAÇÃO PLENA
ITAINÓPOLIS	POÇO TUBULAR DE UMBURANA	SEM DADOS	LOCALIDADE UMBURANA	ATIVO	BOA	4,17	SEM DADOS	INFO REQUEST	EM OPERAÇÃO PLENA
ITAINÓPOLIS	POÇO TUBULAR DE VACA BRAVA	SEM DADOS	LOCALIDADE VACA BRAVA	ATIVO	BOA	4,17	SEM DADOS	INFO REQUEST	EM OPERAÇÃO PLENA
ITAINÓPOLIS	POÇO TUBULAR DE TOMÉ	SEM DADOS	LOCALIDADE TOMÉ	ATIVO	BOA	4,17	SEM DADOS	INFO REQUEST	EM OPERAÇÃO PLENA
ITAINÓPOLIS	POÇO TUBULAR DE SACO DA CRUZ	SEM DADOS	LOCALIDADE SACO DA CRUZ	ATIVO	BOA	4,17	SEM DADOS	INFO REQUEST	EM OPERAÇÃO PLENA
ITAINÓPOLIS	POÇO TUBULAR DE CALDEIRÃO	SEM DADOS	LOCALIDADE CALDEIRÃO	ATIVO	BOA	4,17	SEM DADOS	INFO REQUEST	EM OPERAÇÃO PLENA

MUNICÍPIO	NOME DO ATIVO	EQUIPAMENTO	ENDEREÇO	SITUAÇÃO	CONDIÇÃO	VAZÃO (L/S)	POTÊNCIA (CV)	FONTE DOS DADOS	OBSERVAÇÕES
ITAINÓPOLIS	POÇO TUBULAR DE BARROSO II	SEM DADOS	LOCALIDADE BARROSO II	ATIVO	BOA	4,17	SEM DADOS	INFO REQUEST	EM OPERAÇÃO PLENA
ITAINÓPOLIS	POÇO TUBULAR DE BOA VISTA	SEM DADOS	LOCALIDADE BOA VISTA	ATIVO	BOA	5,56	SEM DADOS	INFO REQUEST	EM OPERAÇÃO PLENA
ITAINÓPOLIS	POÇO TUBULAR DE MAXIXE I	SEM DADOS	LOCALIDADE MAXIXE I	ATIVO	BOA	6,94	SEM DADOS	INFO REQUEST	EM OPERAÇÃO PLENA
ITAINÓPOLIS	POÇO TUBULAR DE MAXIXE II	SEM DADOS	LOCALIDADE MAXIXE II	ATIVO	BOA	6,94	SEM DADOS	INFO REQUEST	EM OPERAÇÃO PLENA
ITAINÓPOLIS	POÇO TUBULAR DE LADEIRAS	SEM DADOS	LOCALIDADE LADEIRAS	ATIVO	BOA	5,56	SEM DADOS	INFO REQUEST	EM OPERAÇÃO PLENA
ITAINÓPOLIS	POÇO TUBULAR DE MACAMBIRA	SEM DADOS	LOCALIDADE MACAMBIRA	ATIVO	BOA	5,56	SEM DADOS	INFO REQUEST	EM OPERAÇÃO PLENA
ITAINÓPOLIS	POÇO TUBULAR DE LAGOA DOS CAVALOS II	SEM DADOS	LOCALIDADE LAGOA DOS CAVALOS II	ATIVO	BOA	5,56	SEM DADOS	INFO REQUEST	EM OPERAÇÃO PLENA
ITAINÓPOLIS	POÇO TUBULAR DE FORMOSA II	SEM DADOS	LOCALIDADE FORMOSA II	ATIVO	BOA	4,17	SEM DADOS	INFO REQUEST	EM OPERAÇÃO PLENA
ITAINÓPOLIS	POÇO TUBULAR DE CAMPINA	SEM DADOS	LOCALIDADE CAMPINA	ATIVO	BOA	9,72	SEM DADOS	INFO REQUEST	EM OPERAÇÃO PLENA
ITAINÓPOLIS	POÇO TUBULAR DE PINGA	SEM DADOS	LOCALIDADE PINGA	ATIVO	BOA	5,56	SEM DADOS	INFO REQUEST	EM OPERAÇÃO PLENA
ITAINÓPOLIS	POÇO TUBULAR DE CANABRAVA	SEM DADOS	LOCALIDADE CANABRAVA	ATIVO	BOA	5,56	SEM DADOS	INFO REQUEST	EM OPERAÇÃO PLENA
ITAINÓPOLIS	POÇO TUBULAR DE SOBRADINHO	SEM DADOS	LOCALIDADE SOBRADINHO	ATIVO	BOA	5,56	SEM DADOS	INFO REQUEST	EM OPERAÇÃO PLENA
ITAINÓPOLIS	POÇO TUBULAR DE PAU FERRO	SEM DADOS	LOCALIDADE PAU FERRO	ATIVO	BOA	5,56	SEM DADOS	INFO REQUEST	EM OPERAÇÃO PLENA
ITAINÓPOLIS	POÇO TUBULAR MORRINHOS I	SEM DADOS	LOCALIDADE MORRINHO I	ATIVO	BOA	5,56	SEM DADOS	INFO REQUEST	EM OPERAÇÃO PLENA
ITAINÓPOLIS	POÇO TUBULAR MORRINHOS II	SEM DADOS	LOCALIDADE MORRINHO II	ATIVO	BOA	5,56	SEM DADOS	INFO REQUEST	EM OPERAÇÃO PLENA
JACOBINA DO PIAUÍ	POÇO 01	SEM DADOS	ASSENTAMENTO VEREDA DO CURRALINHO	ATIVO	BOA	SEM DADOS	SEM DADOS	INFO REQUEST	EM OPERAÇÃO PLENA

MUNICÍPIO	NOME DO ATIVO	EQUIPAMENTO	ENDEREÇO	SITUAÇÃO	CONDIÇÃO	VAZÃO (L/S)	POTÊNCIA (CV)	FONTE DOS DADOS	OBSERVAÇÕES
JACOBINA DO PIAUÍ	POÇO 02	SEM DADOS	LOCALIDADE LAGOA DO CANTO	ATIVO	BOA	SEM DADOS	SEM DADOS	INFO REQUEST	EM OPERAÇÃO PLENA
JACOBINA DO PIAUÍ	POÇO 03	SEM DADOS	MORRO DE DENTRO	ATIVO	BOA	SEM DADOS	SEM DADOS	INFO REQUEST	EM OPERAÇÃO PLENA
JACOBINA DO PIAUÍ	POÇO 04	SEM DADOS	LOCALIDADE FEIJÃO	ATIVO	BOA	SEM DADOS	SEM DADOS	INFO REQUEST	EM OPERAÇÃO PLENA
JACOBINA DO PIAUÍ	POÇO 05	SEM DADOS	LOCALIDADE LINGUA DE VACA	ATIVO	BOA	SEM DADOS	SEM DADOS	INFO REQUEST	EM OPERAÇÃO PLENA
JACOBINA DO PIAUÍ	POÇO 06	SEM DADOS	LOCALIDADE CAMPO ALEGRE	ATIVO	BOA	SEM DADOS	SEM DADOS	INFO REQUEST	EM OPERAÇÃO PLENA
JACOBINA DO PIAUÍ	POÇO 07	SEM DADOS	LOCALIDADE BAIXA GRANDE	ATIVO	BOA	SEM DADOS	SEM DADOS	INFO REQUEST	EM OPERAÇÃO PLENA
JACOBINA DO PIAUÍ	POÇO 08	SEM DADOS	LOCALIDADE MATA PASTO	ATIVO	BOA	SEM DADOS	SEM DADOS	INFO REQUEST	EM OPERAÇÃO PLENA
JACOBINA DO PIAUÍ	POÇO 09	SEM DADOS	LOCALIDADE PINGA	ATIVO	BOA	SEM DADOS	SEM DADOS	INFO REQUEST	EM OPERAÇÃO PLENA
JACOBINA DO PIAUÍ	POÇO 10	SEM DADOS	LOCALIDADE CALDEIRAO	ATIVO	BOA	SEM DADOS	SEM DADOS	INFO REQUEST	EM OPERAÇÃO PLENA
JACOBINA DO PIAUÍ	POÇO 11	SEM DADOS	LOCALIDADE MULUNGU	ATIVO	BOA	SEM DADOS	SEM DADOS	INFO REQUEST	EM OPERAÇÃO PLENA
JACOBINA DO PIAUÍ	POÇO 12	SEM DADOS	LOCALIDADE MUCAMBO VELHO	ATIVO	BOA	SEM DADOS	SEM DADOS	INFO REQUEST	EM OPERAÇÃO PLENA
JACOBINA DO PIAUÍ	POÇO 13	SEM DADOS	LOCALIDADE OETEIRO	ATIVO	BOA	SEM DADOS	SEM DADOS	INFO REQUEST	EM OPERAÇÃO PLENA
JACOBINA DO PIAUÍ	POÇO 14	SEM DADOS	LOCALIDADE CAEIRA	ATIVO	BOA	SEM DADOS	SEM DADOS	INFO REQUEST	EM OPERAÇÃO PLENA
JACOBINA DO PIAUÍ	POÇO 15	SEM DADOS	LOCALIDADE POÇO DE VOLTA	ATIVO	BOA	SEM DADOS	SEM DADOS	INFO REQUEST	EM OPERAÇÃO PLENA
JACOBINA DO PIAUÍ	POÇO 16	SEM DADOS	LOCALIDADE AGUA SUJA	ATIVO	BOA	SEM DADOS	SEM DADOS	INFO REQUEST	EM OPERAÇÃO PLENA
JACOBINA DO PIAUÍ	POÇO 17	SEM DADOS	LOCALIDADE JUA	ATIVO	BOA	SEM DADOS	SEM DADOS	INFO REQUEST	EM OPERAÇÃO PLENA
JACOBINA DO PIAUÍ	POÇO 18	SEM DADOS	LOCALIDADE BARRA DA ESPERANÇA	ATIVO	BOA	SEM DADOS	SEM DADOS	INFO REQUEST	EM OPERAÇÃO PLENA
JACOBINA DO PIAUÍ	POÇO 19	SEM DADOS	LOCALIDADE OLHA DAGUA DE CIMA	ATIVO	BOA	SEM DADOS	SEM DADOS	INFO REQUEST	EM OPERAÇÃO PLENA

MUNICÍPIO	NOME DO ATIVO	EQUIPAMENTO	ENDEREÇO	SITUAÇÃO	CONDIÇÃO	VAZÃO (L/S)	POTÊNCIA (CV)	FONTE DOS DADOS	OBSERVAÇÕES
JACOBINA DO PIAUÍ	POÇO 20	SEM DADOS	LOCALIDADE IBERAÇU	ATIVO	BOA	SEM DADOS	SEM DADOS	INFO REQUEST	EM OPERAÇÃO PLENA
JACOBINA DO PIAUÍ	POÇO 21	SEM DADOS	POVOADO CURRAL DE BAIXO 1	ATIVO	BOA	SEM DADOS	SEM DADOS	INFO REQUEST	EM OPERAÇÃO PLENA
JACOBINA DO PIAUÍ	POÇO 22	SEM DADOS	POVOADO CURRAL DE BAIXO2	ATIVO	BOA	SEM DADOS	SEM DADOS	INFO REQUEST	EM OPERAÇÃO PLENA
JACOBINA DO PIAUÍ	POÇO 23	SEM DADOS	LOCALIDADE BAIXA VERDE	ATIVO	BOA	SEM DADOS	SEM DADOS	INFO REQUEST	EM OPERAÇÃO PLENA
JACOBINA DO PIAUÍ	POÇO 24	SEM DADOS	LOCALIDADE SALGADINHA	ATIVO	BOA	SEM DADOS	SEM DADOS	INFO REQUEST	EM OPERAÇÃO PLENA
JACOBINA DO PIAUÍ	POÇO 25	SEM DADOS	LOCALIDADE BINGA 1	ATIVO	BOA	SEM DADOS	SEM DADOS	INFO REQUEST	EM OPERAÇÃO PLENA
JACOBINA DO PIAUÍ	POÇO 26	SEM DADOS	LOCALIDADE BINGA2	ATIVO	BOA	SEM DADOS	SEM DADOS	INFO REQUEST	EM OPERAÇÃO PLENA
JACOBINA DO PIAUÍ	POÇO 27	SEM DADOS	LOCALIDADE DIVISAO	ATIVO	BOA	SEM DADOS	SEM DADOS	INFO REQUEST	EM OPERAÇÃO PLENA
JACOBINA DO PIAUÍ	POÇO 28	SEM DADOS	POVOADO JUAZEIRO DO SECUNDO	ATIVO	BOA	SEM DADOS	SEM DADOS	INFO REQUEST	EM OPERAÇÃO PLENA
JACOBINA DO PIAUÍ	POÇO 29	SEM DADOS	POVOADO JUAZEIRO DO SECUNDO	ATIVO	BOA	SEM DADOS	SEM DADOS	INFO REQUEST	EM OPERAÇÃO PLENA
JACOBINA DO PIAUÍ	POÇO 30	SEM DADOS	LOCALIDADE CURRAL VELHO	ATIVO	BOA	SEM DADOS	SEM DADOS	INFO REQUEST	EM OPERAÇÃO PLENA
JACOBINA DO PIAUÍ	POÇO 31	SEM DADOS	LOCALIDADE JUREMA	ATIVO	BOA	SEM DADOS	SEM DADOS	INFO REQUEST	EM OPERAÇÃO PLENA
JACOBINA DO PIAUÍ	POÇO 32	SEM DADOS	POVOADO MATEUS	ATIVO	BOA	SEM DADOS	SEM DADOS	INFO REQUEST	EM OPERAÇÃO PLENA
JACOBINA DO PIAUÍ	POÇO 33	SEM DADOS	LOCALIDADE CACHORRO	ATIVO	BOA	SEM DADOS	SEM DADOS	INFO REQUEST	EM OPERAÇÃO PLENA
JACOBINA DO PIAUÍ	POÇO 34	SEM DADOS	LOCALIDADE POÇO DANTAS	ATIVO	BOA	SEM DADOS	SEM DADOS	INFO REQUEST	EM OPERAÇÃO PLENA
JACOBINA DO PIAUÍ	N° 05	BOMBA	LOCALIDADE CURRAL DE BAIXO	ATIVO	NÃO INFORMADO	0,83	1,00	PMSB	
JACOBINA DO PIAUÍ	N° 06	BOMBA	LOCALIDADE OLHO D'ÁGUA I	ATIVO	NÃO INFORMADO	1,66	2,00	PMSB	
JACOBINA DO PIAUÍ	N° 07	BOMBA	LOCALIDADE JUAZEIRO SECUNDO	ATIVO	NÃO INFORMADO	SEM DADOS	SEM DADOS	PMSB	

MUNICÍPIO	NOME DO ATIVO	EQUIPAMENTO	ENDEREÇO	SITUAÇÃO	CONDIÇÃO	VAZÃO (L/S)	POTÊNCIA (CV)	FONTE DOS DADOS	OBSERVAÇÕES
JACOBINA DO PIAUÍ	Nº 08	BOMBA	LOCALIDADE BINGA	ATIVO	NÃO INFORMADO	SEM DADOS	SEM DADOS	PMSB	
JOÃO COSTA	PÉ DA SERRA	SEM DADOS	LOCALIDADE PÉ DA SERRA	ATIVO	NÃO INFORMADO	0,09	SEM DADOS	INFO REQUEST	EM OPERAÇÃO PLENA
JOÃO COSTA	ALEGRE 01	SEM DADOS	LOCALIDADE ALEGRE	ATIVO	NÃO INFORMADO	37,04	SEM DADOS	INFO REQUEST	EM OPERAÇÃO PLENA
JOÃO COSTA	ALEGRE 02	SEM DADOS	LOCALIDADE ALEGRE	ATIVO	NÃO INFORMADO	46,29	SEM DADOS	INFO REQUEST	EM OPERAÇÃO PLENA
JOÃO COSTA	ALEGRE 03	SEM DADOS	LOCALIDADE ALEGRE	ATIVO	NÃO INFORMADO	27,78	SEM DADOS	INFO REQUEST	EM OPERAÇÃO PLENA
JOÃO COSTA	ALEGRE 04	SEM DADOS	LOCALIDADE ALEGRE	ATIVO	NÃO INFORMADO	23,15	SEM DADOS	INFO REQUEST	EM OPERAÇÃO PLENA
JOÃO COSTA	ALEGRE 05	SEM DADOS	LOCALIDADE ALEGRE	ATIVO	NÃO INFORMADO	46,29	SEM DADOS	INFO REQUEST	EM OPERAÇÃO PLENA
JOÃO COSTA	ALEGRE 06	SEM DADOS	LOCALIDADE ALEGRE	ATIVO	NÃO INFORMADO	27,78	SEM DADOS	INFO REQUEST	EM OPERAÇÃO PLENA
JOÃO COSTA	BAIXA DO CAXÉ	SEM DADOS	LOCALIDADE BAIXA DO CAXÉ	ATIVO	NÃO INFORMADO	0,04	SEM DADOS	INFO REQUEST	EM OPERAÇÃO PLENA
JOÃO COSTA	UMBURANA	SEM DADOS	LOCALIDADE UMBURANA	ATIVO	NÃO INFORMADO	0,03	SEM DADOS	INFO REQUEST	EM OPERAÇÃO PLENA
JOÃO COSTA	GRAJAU	SEM DADOS	LOCALIDADE GRAJAU	ATIVO	NÃO INFORMADO	23,15	SEM DADOS	INFO REQUEST	EM OPERAÇÃO PLENA
JOÃO COSTA	CARNAUBA	SEM DADOS	LOCALIDADE CARNAUBA	ATIVO	NÃO INFORMADO	27,78	SEM DADOS	INFO REQUEST	EM OPERAÇÃO PLENA
JOÃO COSTA	SÃO JOAO VERMELHO	SEM DADOS	LOCALIDADE SÃO JOAO VERMELHO	ATIVO	NÃO INFORMADO	0,03	SEM DADOS	INFO REQUEST	EM OPERAÇÃO PLENA
JOÃO COSTA	SANTO INACIO	SEM DADOS	LOCALIDADE SANTO INACIO	ATIVO	NÃO INFORMADO	0,03	SEM DADOS	INFO REQUEST	EM OPERAÇÃO PLENA
JOÃO COSTA	LAMBEDOR	SEM DADOS	LOCALIDADE LAMBEDOR	ATIVO	NÃO INFORMADO	46,29	SEM DADOS	INFO REQUEST	EM OPERAÇÃO PLENA
JOÃO COSTA	POCINHO	SEM DADOS	LOCALIDADE POCINHO	ATIVO	NÃO INFORMADO	69,44	SEM DADOS	INFO REQUEST	EM OPERAÇÃO PLENA
JOÃO COSTA	MORRO DO SEVERO	SEM DADOS	LOCALIDADE MORRO DO SEVERO	ATIVO	NÃO INFORMADO	46,29	SEM DADOS	INFO REQUEST	EM OPERAÇÃO PLENA
JOÃO COSTA	CAMBRAIA DE CIMA	SEM DADOS	LOCALIDADE CAMBRAIA DE CIMA	ATIVO	NÃO INFORMADO	0,03	SEM DADOS	INFO REQUEST	EM OPERAÇÃO PLENA
JOÃO COSTA	CAMBRAIA DE BAIXO 01	SEM DADOS	LOCALIDADE CAMBRAIA DE BAIXO	ATIVO	NÃO INFORMADO	0,04	SEM DADOS	INFO REQUEST	EM OPERAÇÃO PLENA

MUNICÍPIO	NOME DO ATIVO	EQUIPAMENTO	ENDEREÇO	SITUAÇÃO	CONDIÇÃO	VAZÃO (L/S)	POTÊNCIA (CV)	FONTE DOS DADOS	OBSERVAÇÕES
JOÃO COSTA	CAMBRAIA DE BAIXO 02	SEM DADOS	LOCALIDADE CAMBRAIA DE BAIXO	ATIVO	NÃO INFORMADO	69,44	SEM DADOS	INFO REQUEST	EM OPERAÇÃO PLENA
JOÃO COSTA	DO AROLINARIO	SEM DADOS	MORRO DO AROLINARIO	ATIVO	NÃO INFORMADO	0,03	SEM DADOS	INFO REQUEST	EM OPERAÇÃO PLENA
JOÃO COSTA	VEREDA	SEM DADOS	LOCALIDADE VEREDA	ATIVO	NÃO INFORMADO	0,03	SEM DADOS	INFO REQUEST	EM OPERAÇÃO PLENA
JOÃO COSTA	TRAVESSÃO 01	SEM DADOS	LOCALIDADE TRAVESSÃO	ATIVO	NÃO INFORMADO	0,04	SEM DADOS	INFO REQUEST	EM OPERAÇÃO PLENA
JOÃO COSTA	TARVESSÃO 02	SEM DADOS	LOCALIDADE TRAVESSÃO	ATIVO	NÃO INFORMADO	0,03	SEM DADOS	INFO REQUEST	EM OPERAÇÃO PLENA
JOÃO COSTA	FELIPE	SEM DADOS	LOCALIDADE FELIPE	ATIVO	NÃO INFORMADO	46,29	SEM DADOS	INFO REQUEST	EM OPERAÇÃO PLENA
JOÃO COSTA	CAPELINHA	SEM DADOS	LOCALIDADE CAPELINHA	ATIVO	NÃO INFORMADO	0,03	SEM DADOS	INFO REQUEST	EM OPERAÇÃO PLENA
JOÃO COSTA	MUCAMBO	SEM DADOS	LOCALIDADE MUCAMBO	ATIVO	NÃO INFORMADO	74,07	SEM DADOS	INFO REQUEST	EM OPERAÇÃO PLENA
JOÃO COSTA	MUSQUIADO	SEM DADOS	LOCALIDADE MUSQUIADO	ATIVO	NÃO INFORMADO	69,44	SEM DADOS	INFO REQUEST	EM OPERAÇÃO PLENA
JOÃO COSTA	AROEIRA	SEM DADOS	LOCALIDADE AROEIRA	ATIVO	NÃO INFORMADO	55,56	SEM DADOS	INFO REQUEST	EM OPERAÇÃO PLENA
JOÃO COSTA	MALHADA 01	SEM DADOS	LOCALIDADE MALHADA	ATIVO	NÃO INFORMADO	23,15	SEM DADOS	INFO REQUEST	EM OPERAÇÃO PLENA
JOÃO COSTA	MALHADA 02	SEM DADOS	LOCALIDADE MALHADA	ATIVO	NÃO INFORMADO	27,78	SEM DADOS	INFO REQUEST	EM OPERAÇÃO PLENA
JOÃO COSTA	SÃO PAULO	SEM DADOS	LOCALIDADE SÃO PAULO	ATIVO	NÃO INFORMADO	0,04	SEM DADOS	INFO REQUEST	EM OPERAÇÃO PLENA
JOÃO COSTA	BOA VISTA	SEM DADOS	LOCALIDADE BOA VISTA	ATIVO	NÃO INFORMADO	74,07	SEM DADOS	INFO REQUEST	EM OPERAÇÃO PLENA
JOÃO COSTA	SANTA LUZIA	SEM DADOS	LOCALIDADE SANTA LUZIA	ATIVO	NÃO INFORMADO	46,29	SEM DADOS	INFO REQUEST	EM OPERAÇÃO PLENA
JOÃO COSTA	SOBRADINHO	SEM DADOS	LOCALIDADE SOBRADINHO	ATIVO	NÃO INFORMADO	60,18	SEM DADOS	INFO REQUEST	EM OPERAÇÃO PLENA
JOÃO COSTA	TOCA 01	SEM DADOS	LOCALIDADE TOCA	ATIVO	NÃO INFORMADO	60,18	SEM DADOS	INFO REQUEST	EM OPERAÇÃO PLENA
JOÃO COSTA	TOCA 02	SEM DADOS	LOCALIDADE TOCA	ATIVO	NÃO INFORMADO	0,09	SEM DADOS	INFO REQUEST	EM OPERAÇÃO PLENA
JOÃO COSTA	TABULEIRO	SEM DADOS	LOCALIDADE TABULEIRO	ATIVO	NÃO INFORMADO	0,07	SEM DADOS	INFO REQUEST	EM OPERAÇÃO PLENA
JUREMA	POÇO 01	511-10	POVOADO NOVA MIRA	SEM DADOS	NÃO INFORMADO	1,70	11,00	AGESPISA	
JUREMA	POÇO 02	511-10	POVOADO NOVA MIRA	SEM DADOS	NÃO INFORMADO	1,70	11,00	AGESPISA	

MUNICÍPIO	NOME DO ATIVO	EQUIPAMENTO	ENDEREÇO	SITUAÇÃO	CONDIÇÃO	VAZÃO (L/S)	POTÊNCIA (CV)	FONTE DOS DADOS	OBSERVAÇÕES
JUREMA	POÇO 03	SEM DADOS	POVOADO NOVA MIRA	INATIVO	NÃO INFORMADO	SEM DADOS	SEM DADOS	AGESPISA	
JUREMA	POÇO 04	511-14	POVOADO NOVA MIRA	SEM DADOS	NÃO INFORMADO	1,70	15,00	AGESPISA	
JUREMA	POÇO 01	SEM DADOS	POVOADO BAIXAO DO MEL	ATIVO	BOA	1,39	SEM DADOS	INFO REQUEST	EM OPERAÇÃO PLENA
JUREMA	POÇO 02	SEM DADOS	POVOADO CARAIBAS	ATIVO	BOA	1,67	SEM DADOS	INFO REQUEST	EM OPERAÇÃO PLENA
JUREMA	POÇO 03	SEM DADOS	POVOADO FOSFORO	ATIVO	BOA	1,39	SEM DADOS	INFO REQUEST	EM OPERAÇÃO PLENA
JUREMA	POÇO 04	SEM DADOS	POVOADO BAIXA GRANDE	ATIVO	BOA	0,83	SEM DADOS	INFO REQUEST	EM OPERAÇÃO PLENA
JUREMA	POÇO 05	SEM DADOS	POVOADO CALDEIRÃOZINHO	ATIVO	BOA	0,56	SEM DADOS	INFO REQUEST	EM OPERAÇÃO PLENA
JUREMA	POÇO 06	SEM DADOS	POVOADO MARISTELA	ATIVO	BOA	1,39	SEM DADOS	INFO REQUEST	EM OPERAÇÃO PLENA
JUREMA	POÇO 07	SEM DADOS	POVOADO LAGOA COMPRIDA	ATIVO	BOA	1,39	SEM DADOS	INFO REQUEST	EM OPERAÇÃO PLENA
JUREMA	POÇO 08	SEM DADOS	POVOADO BOA VISTA	ATIVO	BOA	0,83	SEM DADOS	INFO REQUEST	EM OPERAÇÃO PARCIAL (NECESSITA ALGUM EQUIPAMENTO PARA OPERAÇÃO PLENA)
JUREMA	POÇO 09	SEM DADOS	POVOADO POÇO GRANDE	ATIVO	BOA	1,67	SEM DADOS	INFO REQUEST	EM OPERAÇÃO PLENA
JUREMA	POÇO 10	SEM DADOS	POVOADO BANDEIRA	ATIVO	BOA	1,39	SEM DADOS	INFO REQUEST	EM OPERAÇÃO PLENA
JUREMA	POÇO 11	SEM DADOS	POVOADO SÃO DIMAS	ATIVO	BOA	0,83	SEM DADOS	INFO REQUEST	EM OPERAÇÃO PLENA
JUREMA	POÇO 12	SEM DADOS	POVOADO BOCA DA SERRA	ATIVO	BOA	SEM DADOS	SEM DADOS	INFO REQUEST	EM OPERAÇÃO PLENA
JUREMA	POÇO 12	SEM DADOS	POVOADO BOCA DA SERRA	INATIVO	BOA	1,67	SEM DADOS	INFO REQUEST	DESATIVADO (ATIVACÃO NECESSÁRIA PARA O FUNCIONAMENTO INTEGRAL DO SISTEMA)
JUREMA	POÇO 13	SEM DADOS	POVOADO BOA SORTE	ATIVO	BOA	0,83	SEM DADOS	INFO REQUEST	EM OPERAÇÃO PLENA
JUREMA	POÇO 14	SEM DADOS	POVOADO LAGOA DO MEIO	ATIVO	BOA	0,56	SEM DADOS	INFO REQUEST	EM OPERAÇÃO PLENA
JUREMA	POÇO 15	SEM DADOS	POVOADO LAGOA RASA	ATIVO	BOA	1,11	SEM DADOS	INFO REQUEST	EM OPERAÇÃO PLENA
JUREMA	POÇO 16	SEM DADOS	POVOADO LAGOA GRANDE	ATIVO	BOA	0,56	SEM DADOS	INFO REQUEST	EM OPERAÇÃO PLENA

MUNICÍPIO	NOME DO ATIVO	EQUIPAMENTO	ENDEREÇO	SITUAÇÃO	CONDIÇÃO	VAZÃO (L/S)	POTÊNCIA (CV)	FONTE DOS DADOS	OBSERVAÇÕES
JUREMA	POÇO 17	SEM DADOS	POVOADO COROATA	ATIVO	BOA	1,11	SEM DADOS	INFO REQUEST	EM OPERAÇÃO PLENA
JUREMA	POÇO 18	SEM DADOS	POVOADO BAIXAO DO SÃO PEDRO	ATIVO	BOA	0,56	SEM DADOS	INFO REQUEST	EM OPERAÇÃO PLENA
JUREMA	POÇO 19	SEM DADOS	POVOADO ZE LEITE	ATIVO	BOA	0,28	SEM DADOS	INFO REQUEST	EM OPERAÇÃO PLENA
JUREMA	POÇO 20	SEM DADOS	POVOADO LAGOA DA ROÇA	ATIVO	BOA	1,39	SEM DADOS	INFO REQUEST	EM OPERAÇÃO PLENA
JUREMA	POÇO 21	SEM DADOS	POVOADO ASSENTAMENTO CASULO	ATIVO	BOA	0,83	SEM DADOS	INFO REQUEST	EM OPERAÇÃO PLENA
JUREMA	POÇO 22	SEM DADOS	POVOADO LOPES	ATIVO	BOA	0,56	SEM DADOS	INFO REQUEST	EM OPERAÇÃO PLENA
JUREMA	POÇO 23	SEM DADOS	POVOADO VEREDA	ATIVO	BOA	1,39	SEM DADOS	INFO REQUEST	EM OPERAÇÃO PLENA
JUREMA	POÇO 24	SEM DADOS	POVOADO TIUIU	ATIVO	BOA	0,56	SEM DADOS	INFO REQUEST	EM OPERAÇÃO PLENA
JUREMA	POÇO 25	SEM DADOS	POVOADO LAGOA DAS CABRAS	ATIVO	BOA	1,39	SEM DADOS	INFO REQUEST	EM OPERAÇÃO PLENA
JUREMA	POÇO 26	SEM DADOS	POVOADO BAIXAO DO MAROTO	ATIVO	BOA	1,39	SEM DADOS	INFO REQUEST	EM OPERAÇÃO PLENA
JUREMA	POÇO 27	SEM DADOS	POVOADO POÇO DO ADRIAO	ATIVO	BOA	1,39	SEM DADOS	INFO REQUEST	EM OPERAÇÃO PLENA
JUREMA	POÇO 28	SEM DADOS	POVOADO POLDRINHO	ATIVO	BOA	1,39	SEM DADOS	INFO REQUEST	EM OPERAÇÃO PLENA
JUREMA	POÇO 29	SEM DADOS	POVOADO LAGOA DA MIRA	ATIVO	BOA	1,39	SEM DADOS	INFO REQUEST	EM OPERAÇÃO PLENA
JUREMA	POÇO 30	SEM DADOS	POVOADO BAIXA FUNDA	ATIVO	BOA	0,83	SEM DADOS	INFO REQUEST	EM OPERAÇÃO PLENA
JUREMA	POÇO 31	SEM DADOS	POVOADO OLHO DÁGUA	ATIVO	BOA	1,39	SEM DADOS	INFO REQUEST	EM OPERAÇÃO PLENA
JUREMA	POÇO 32	SEM DADOS	PPOVOADO JENIPAPO	ATIVO	BOA	1,11	SEM DADOS	INFO REQUEST	EM OPERAÇÃO PLENA
JUREMA	POÇO 33	SEM DADOS	POVOADO SÃO MIGUEL	ATIVO	BOA	0,83	SEM DADOS	INFO REQUEST	EM OPERAÇÃO PLENA
JUREMA	POÇO 34	SEM DADOS	POVOADO CARAIBA DOS CRENTES	ATIVO	BOA	0,83	SEM DADOS	INFO REQUEST	EM OPERAÇÃO PLENA
JUREMA	POÇO 35	SEM DADOS	POVOADO BAIXA GRANDE	INATIVO	NÃO INFORMADO	SEM DADOS	SEM DADOS	INFO REQUEST	DESATIVADO (ATIVACÃO NECESSÁRIA PARA O FUNCIONAMENTO INTEGRAL DO SISTEMA)

MUNICÍPIO	NOME DO ATIVO	EQUIPAMENTO	ENDEREÇO	SITUAÇÃO	CONDIÇÃO	VAZÃO (L/S)	POTÊNCIA (CV)	FONTE DOS DADOS	OBSERVAÇÕES
JUREMA	POÇO 36	SEM DADOS	POVOADO BAIXAO DO MEL	INATIVO	NÃO INFORMADO	SEM DADOS	SEM DADOS	INFO REQUEST	DESATIVADO (ATIVACÃO NECESSÁRIA PARA O FUNCIONAMENTO INTEGRAL DO SISTEMA)
JUREMA	POÇO 37	SEM DADOS	POVOADO BANDEIRA	INATIVO	NÃO INFORMADO	SEM DADOS	SEM DADOS	INFO REQUEST	DESATIVADO (ATIVACÃO NECESSÁRIA PARA O FUNCIONAMENTO INTEGRAL DO SISTEMA)
JUREMA	POÇO 38	SEM DADOS	POVOADO CARAIBAS	INATIVO	NÃO INFORMADO	SEM DADOS	SEM DADOS	INFO REQUEST	DESATIVADO (ATIVACÃO NECESSÁRIA PARA O FUNCIONAMENTO INTEGRAL DO SISTEMA)
LAGOA DO BARRO DO PIAUÍ	CISTERNA	SEM DADOS	LOCALIDADE ÁGUAS BELAS	ATIVO	NÃO INFORMADO	SEM DADOS	SEM DADOS	PMSB	
LAGOA DO BARRO DO PIAUÍ	CISTERNA	SEM DADOS	LOCALIDADE BARREIRO	ATIVO	NÃO INFORMADO	SEM DADOS	SEM DADOS	PMSB	
LAGOA DO BARRO DO PIAUÍ	CISTERNA	SEM DADOS	LOCALIDADE CACIMBAS	ATIVO	NÃO INFORMADO	SEM DADOS	SEM DADOS	PMSB	
LAGOA DO BARRO DO PIAUÍ	CISTERNA	SEM DADOS	LOCALIDADE LAGOA NOVA	ATIVO	NÃO INFORMADO	SEM DADOS	SEM DADOS	PMSB	
LAGOA DO BARRO DO PIAUÍ	CISTERNA	SEM DADOS	LOCALIDADE MALHADINHA	ATIVO	NÃO INFORMADO	SEM DADOS	SEM DADOS	PMSB	
LAGOA DO BARRO DO PIAUÍ	CISTERNA	SEM DADOS	LOCALIDADE MULUNGU	ATIVO	NÃO INFORMADO	SEM DADOS	SEM DADOS	PMSB	
LAGOA DO BARRO DO PIAUÍ	CISTERNA	SEM DADOS	LOCALIDADE NOVA DESCOBERTA	ATIVO	NÃO INFORMADO	SEM DADOS	SEM DADOS	PMSB	
LAGOA DO BARRO DO PIAUÍ	CISTERNA	SEM DADOS	LOCALIDADE NOVA FORTALEZA	ATIVO	NÃO INFORMADO	SEM DADOS	SEM DADOS	PMSB	
LAGOA DO BARRO DO PIAUÍ	CISTERNA	SEM DADOS	LOCALIDADE SANTA LUZ	ATIVO	NÃO INFORMADO	SEM DADOS	SEM DADOS	PMSB	
LAGOA DO BARRO DO PIAUÍ	N° 05	SEM DADOS	LOCALIDADE SANTA TEREZA	ATIVO	NÃO INFORMADO	2,03	3,00	PMSB	
LAGOA DO BARRO DO PIAUÍ	N° 06	SEM DADOS	LOCALIDADE SETE LAGOAS	ATIVO	NÃO INFORMADO	1,11	1,00	PMSB	
LAGOA DO BARRO DO PIAUÍ	CISTERNA	SEM DADOS	LOCALIDADE SETE LAGOAS	ATIVO	NÃO INFORMADO	SEM DADOS	SEM DADOS	PMSB	

MUNICÍPIO	NOME DO ATIVO	EQUIPAMENTO	ENDEREÇO	SITUAÇÃO	CONDIÇÃO	VAZÃO (L/S)	POTÊNCIA (CV)	FONTE DOS DADOS	OBSERVAÇÕES
LAGOA DO BARRO DO PIAUÍ	CISTERNA	SEM DADOS	LOCALIDADE SÍTIO DO MEIO	ATIVO	NÃO INFORMADO	SEM DADOS	SEM DADOS	PMSB	
LAGOA DO BARRO DO PIAUÍ	N° 07	SEM DADOS	LOCALIDADE UMBURANA I	ATIVO	NÃO INFORMADO	0,55	1,00	PMSB	
LAGOA DO BARRO DO PIAUÍ	CISTERNA	SEM DADOS	LOCALIDADE UMBURANA I	ATIVO	NÃO INFORMADO	SEM DADOS	SEM DADOS	PMSB	
LAGOA DO BARRO DO PIAUÍ	CISTERNA	SEM DADOS	LOCALIDADE UMBURANA I	ATIVO	NÃO INFORMADO	SEM DADOS	SEM DADOS	PMSB	
LAGOA DO BARRO DO PIAUÍ	CISTERNA	SEM DADOS	LOCALIDADE UMBURANA II	ATIVO	NÃO INFORMADO	SEM DADOS	SEM DADOS	PMSB	
LAGOA DO BARRO DO PIAUÍ	CISTERNA	SEM DADOS	LOCALIDADE UMBURANA I	ATIVO	NÃO INFORMADO	SEM DADOS	SEM DADOS	PMSB	
LAGOA DO BARRO DO PIAUÍ	CISTERNA	SEM DADOS	LOCALIDADE CALDEIRÃO DAS OLIVEIRAS	ATIVO	NÃO INFORMADO	SEM DADOS	SEM DADOS	PMSB	
LAGOA DO BARRO DO PIAUÍ	CISTERNA	SEM DADOS	LOCALIDADE CERCADO VELHO	ATIVO	NÃO INFORMADO	SEM DADOS	SEM DADOS	PMSB	
LAGOA DO BARRO DO PIAUÍ	CISTERNA	SEM DADOS	LOCALIDADE SÍTIO MAGALHÃES	ATIVO	NÃO INFORMADO	SEM DADOS	SEM DADOS	PMSB	
LAGOA DO SÍTIO	POÇO 01	SEM DADOS	POVOADO SÃO DOMINGOS	ATIVO	BOA	SEM DADOS	SEM DADOS	INFO REQUEST	
LAGOA DO SÍTIO	POÇO 02	SEM DADOS	LOCALIDAETRÉS MARFINS	ATIVO	BOA	SEM DADOS	SEM DADOS	INFO REQUEST	
LAGOA DO SÍTIO	POÇO 03	SEM DADOS	POVOADO URUÇUS	ATIVO	BOA	SEM DADOS	SEM DADOS	INFO REQUEST	
LAGOA DO SÍTIO	POÇO 04	SEM DADOS	LOCALIDADE CACHORRA	ATIVO	BOA	SEM DADOS	SEM DADOS	INFO REQUEST	
LAGOA DO SÍTIO	POÇO 05	SEM DADOS	POVOADO CARNAÍBA	ATIVO	BOA	SEM DADOS	SEM DADOS	INFO REQUEST	
LAGOA DO SÍTIO	POÇO 06	SEM DADOS	POVOADO TAPERA VELHA	ATIVO	BOA	SEM DADOS	SEM DADOS	INFO REQUEST	
LAGOA DO SÍTIO	POÇO 07	SEM DADOS	LOCALIDADE CARNAIBA DE DENTRO	INATIVO	BOA	SEM DADOS	SEM DADOS	INFO REQUEST	
LAGOA DO SÍTIO	POÇO 08	SEM DADOS	POVOADO SERRA DA BAIXA VERDE 1	ATIVO	BOA	SEM DADOS	SEM DADOS	INFO REQUEST	

MUNICÍPIO	NOME DO ATIVO	EQUIPAMENTO	ENDEREÇO	SITUAÇÃO	CONDIÇÃO	VAZÃO (L/S)	POTÊNCIA (CV)	FONTE DOS DADOS	OBSERVAÇÕES
LAGOA DO SÍTIO	POÇO 09	SEM DADOS	POVOADO SERRA DA BAIXA VERDE 2	ATIVO	BOA	SEM DADOS	SEM DADOS	INFO REQUEST	
LAGOA DO SÍTIO	POÇO 10	SEM DADOS	LOCALIDADE CAPOEIRA	ATIVO	BOA	SEM DADOS	SEM DADOS	INFO REQUEST	
LAGOA DO SÍTIO	POÇO 11	SEM DADOS	LOCALIDADE MUCAMBO	ATIVO	BOA	SEM DADOS	SEM DADOS	INFO REQUEST	
LAGOA DO SÍTIO	CAIXA D'ÁGUA 11	SEM DADOS	LOCALIDADE MUCAMBO	ATIVO	BOA	SEM DADOS	5,00	INFO REQUEST	
LAGOA DO SÍTIO	POÇO 12	SEM DADOS	LOCALIDADE SERRINHA	ATIVO	BOA	SEM DADOS	SEM DADOS	INFO REQUEST	
LAGOA DO SÍTIO	POÇO 13	SEM DADOS	LOCALIDADE PEREIRO	ATIVO	BOA	SEM DADOS	SEM DADOS	INFO REQUEST	
LAGOA DO SÍTIO	POÇO 14	SEM DADOS	LOCALIDADE TABOCAS	ATIVO	BOA	SEM DADOS	SEM DADOS	INFO REQUEST	
LAGOA DO SÍTIO	POÇO 15	SEM DADOS	POVOADO MARCOS	ATIVO	BOA	SEM DADOS	SEM DADOS	INFO REQUEST	
LAGOA DO SÍTIO	POÇO 16	SEM DADOS	LOCALIDADE LINDREZA	ATIVO	BOA	SEM DADOS	SEM DADOS	INFO REQUEST	
LAGOA DO SÍTIO	POÇO 17	SEM DADOS	POVOADO SÃO JOSÉ DO SAMBITO 1	ATIVO	BOA	SEM DADOS	SEM DADOS	INFO REQUEST	
LAGOA DO SÍTIO	POÇO 18	SEM DADOS	POVOADO SÃO JOSÉ DO SAMBITO 2	ATIVO	BOA	SEM DADOS	SEM DADOS	INFO REQUEST	
LAGOA DO SÍTIO	POÇO 19	SEM DADOS	POVOADO ANDRÉ GOMES	ATIVO	BOA	SEM DADOS	SEM DADOS	INFO REQUEST	
LAGOA DO SÍTIO	POÇO 20	SEM DADOS	LOCALIDADE JUAZEIRO	ATIVO	BOA	SEM DADOS	SEM DADOS	INFO REQUEST	
LAGOA DO SÍTIO	POÇO 21	SEM DADOS	POVOADO BACAMARTE	ATIVO	BOA	SEM DADOS	SEM DADOS	INFO REQUEST	
LAGOA DO SÍTIO	POÇO 22	SEM DADOS	POVOADO BAIXAS	ATIVO	BOA	SEM DADOS	SEM DADOS	INFO REQUEST	
LAGOA DO SÍTIO	POÇO 23	SEM DADOS	LOCALIDADE BARRIGUDA	ATIVO	BOA	SEM DADOS	SEM DADOS	INFO REQUEST	
LAGOA DO SÍTIO	POÇO 24	SEM DADOS	LOCALIDADE MUCUNAN	ATIVO	BOA	SEM DADOS	SEM DADOS	INFO REQUEST	
LAGOA DO SÍTIO	POÇO 25	SEM DADOS	POVOADO SÍTIO SANTO ANTONIO	ATIVO	BOA	SEM DADOS	SEM DADOS	INFO REQUEST	
LAGOA DO SÍTIO	POÇO 26	SEM DADOS	LOCALIDADE BOA VISTA	ATIVO	BOA	SEM DADOS	SEM DADOS	INFO REQUEST	
LAGOA DO SÍTIO	POÇO 27	SEM DADOS	LOCALIDADE SERRA DOS MARFINS	ATIVO	BOA	SEM DADOS	SEM DADOS	INFO REQUEST	
LAGOA DO SÍTIO	POÇO 28	SEM DADOS	LOCALIDADE BARRACA DE PEDRA	INATIVO	BOA	SEM DADOS	SEM DADOS	INFO REQUEST	

MUNICÍPIO	NOME DO ATIVO	EQUIPAMENTO	ENDEREÇO	SITUAÇÃO	CONDIÇÃO	VAZÃO (L/S)	POTÊNCIA (CV)	FONTE DOS DADOS	OBSERVAÇÕES
LAGOA DO SÍTIO	POÇO 29	SEM DADOS	LOCALIDADE PINICA PAU	INATIVO	BOA	SEM DADOS	SEM DADOS	INFO REQUEST	
LAGOA DO SÍTIO	POÇO 30	SEM DADOS	LOCALIDADE GAMELEIRA	ATIVO	BOA	SEM DADOS	SEM DADOS	INFO REQUEST	
LAGOA DO SÍTIO	POÇO 31	SEM DADOS	LOCALIDADE BAIXÃO VELHO	ATIVO	BOA	SEM DADOS	SEM DADOS	INFO REQUEST	
LAGOA DO SÍTIO	POÇO 32	SEM DADOS	LOCALIDADE JANDAÍRA	ATIVO	BOA	SEM DADOS	SEM DADOS	INFO REQUEST	
LAGOA DO SÍTIO	POÇO 33	SEM DADOS	LOCALIDADE COÃ	ATIVO	BOA	SEM DADOS	SEM DADOS	INFO REQUEST	
MARCOLÂNDIA	POÇO	SEM DADOS	SITIO VERA CRUZ	ATIVO	BOA	0,69	SEM DADOS	INFO REQUEST	
MARCOLÂNDIA	POÇO	SEM DADOS	SITIO ALDEIA DE CIMA	ATIVO	BOA	0,33	SEM DADOS	INFO REQUEST	
MARCOLÂNDIA	POÇO	SEM DADOS	SITIO ALDEIA DE BAIXO	ATIVO	BOA	0,27	SEM DADOS	INFO REQUEST	
MARCOLÂNDIA	POÇO 01	SEM DADOS	TAMBORIL	ATIVO	BOA	1,11	SEM DADOS	INFO REQUEST	
MARCOLÂNDIA	POÇO 02	SEM DADOS	TAMBORIL	ATIVO	BOA	1,11	SEM DADOS	INFO REQUEST	
MARCOLÂNDIA	POÇO 03	SEM DADOS	TAMBORIL	ATIVO	BOA	1,11	SEM DADOS	INFO REQUEST	
MARCOLÂNDIA	POÇO 04	SEM DADOS	TAMBORIL	ATIVO	BOA	0,27	SEM DADOS	INFO REQUEST	
MARCOLÂNDIA	POÇO 05	SEM DADOS	TAMBORIL	ATIVO	BOA	0,41	SEM DADOS	INFO REQUEST	
MARCOLÂNDIA	POÇO 06	SEM DADOS	TAMBORIL	ATIVO	BOA	0,41	SEM DADOS	INFO REQUEST	
MARCOLÂNDIA	POÇO 07	SEM DADOS	TAMBORIL	ATIVO	BOA	0,27	SEM DADOS	INFO REQUEST	
MARCOLÂNDIA	POÇO 08	SEM DADOS	TAMBORIL	ATIVO	BOA	0,13	SEM DADOS	INFO REQUEST	
MARCOLÂNDIA	POÇO 01	SEM DADOS	MORADA NOVA	ATIVO	BOA	0,27	SEM DADOS	INFO REQUEST	
MARCOLÂNDIA	POÇO 02	SEM DADOS	MORADA NOVA	ATIVO	BOA	1,11	SEM DADOS	INFO REQUEST	
MARCOLÂNDIA	POÇO	SEM DADOS	ALVORADA	SEM DADOS	NÃO INFORMADO	1,11	SEM DADOS	INFO REQUEST	
MARCOLÂNDIA	POÇO	SEM DADOS	TRAVESSÃO	SEM DADOS	NÃO INFORMADO	0,13	SEM DADOS	INFO REQUEST	
MARCOLÂNDIA	POÇO 02	SEM DADOS	SITIO VERA CRUZ	SEM DADOS	NÃO INFORMADO	0,69	SEM DADOS	INFO REQUEST	
MARCOLÂNDIA	POÇO	SEM DADOS	SOCORRO	SEM DADOS	NÃO INFORMADO	0,55	SEM DADOS	INFO REQUEST	
MARCOLÂNDIA	POÇO	SEM DADOS	MASSAPÊ	SEM DADOS	NÃO INFORMADO	0,41	SEM DADOS	INFO REQUEST	
MARCOLÂNDIA	CISTERNA	SEM DADOS	LOCALIDADE SERRA DAS BAIXAS	ATIVO	NÃO INFORMADO	SEM DADOS	SEM DADOS	PMSB	

MUNICÍPIO	NOME DO ATIVO	EQUIPAMENTO	ENDEREÇO	SITUAÇÃO	CONDIÇÃO	VAZÃO (L/S)	POTÊNCIA (CV)	FONTE DOS DADOS	OBSERVAÇÕES
MARCOLÂNDIA	CISTERNA	SEM DADOS	LOCALIDADE SERRA DO GESSO	ATIVO	NÃO INFORMADO	SEM DADOS	SEM DADOS	PMSB	
MARCOLÂNDIA	CISTERNA	SEM DADOS	LOCALIDADE ALAGOINHA	ATIVO	NÃO INFORMADO	SEM DADOS	SEM DADOS	PMSB	
MARCOLÂNDIA	CISTERNA	SEM DADOS	LOCALIDADE ALDEIA DE CLIMA	ATIVO	NÃO INFORMADO	SEM DADOS	SEM DADOS	PMSB	
MARCOLÂNDIA	CISTERNA	SEM DADOS	LOCALIDADE ALTO VISTOSO	ATIVO	NÃO INFORMADO	SEM DADOS	SEM DADOS	PMSB	
MARCOLÂNDIA	CISTERNA	SEM DADOS	LOCALIDADE ALVORADA	ATIVO	NÃO INFORMADO	SEM DADOS	SEM DADOS	PMSB	
MARCOLÂNDIA	N° 03	SEM DADOS	LOCALIDADE MORADA NOVA	ATIVO	NÃO INFORMADO	SEM DADOS	SEM DADOS	PMSB	
MARCOLÂNDIA	N° 04	SEM DADOS	LOCALIDADE TAMBORIL	ATIVO	NÃO INFORMADO	SEM DADOS	SEM DADOS	PMSB	
MARCOLÂNDIA	CISTERNA	SEM DADOS	LOCALIDADE VERA CRUZ	ATIVO	NÃO INFORMADO	SEM DADOS	SEM DADOS	PMSB	
MARCOLÂNDIA	CISTERNA	SEM DADOS	LOCALIDADE SERRA DA PAZ	ATIVO	NÃO INFORMADO	SEM DADOS	SEM DADOS	PMSB	
MARCOLÂNDIA	CISTERNA	SEM DADOS	LOCALIDADE SERRA DE ELIAS TOMAZ	ATIVO	NÃO INFORMADO	SEM DADOS	SEM DADOS	PMSB	
MARCOLÂNDIA	CISTERNA	SEM DADOS	LOCALIDADE SERRA DE JOÃO TOMAZ	ATIVO	NÃO INFORMADO	SEM DADOS	SEM DADOS	PMSB	
MARCOLÂNDIA	CISTERNA	SEM DADOS	LOCALIDADE SERRA DO CANTO ALEGRE	ATIVO	NÃO INFORMADO	SEM DADOS	SEM DADOS	PMSB	
MARCOLÂNDIA	CISTERNA	SEM DADOS	LOCALIDADE SERRA DO SEBASTIÃO SILVESTRE	ATIVO	NÃO INFORMADO	SEM DADOS	SEM DADOS	PMSB	
MARCOLÂNDIA	CISTERNA	SEM DADOS	LOCALIDADE SERRA DO ELIAS	ATIVO	NÃO INFORMADO	SEM DADOS	SEM DADOS	PMSB	
MARCOLÂNDIA	CISTERNA	SEM DADOS	LOCALIDADE SERRA DOS NÓS	ATIVO	NÃO INFORMADO	SEM DADOS	SEM DADOS	PMSB	
MARCOLÂNDIA	CISTERNA	SEM DADOS	LOCALIDADE SOCORRO	ATIVO	NÃO INFORMADO	SEM DADOS	SEM DADOS	PMSB	
MASSAPE	POÇO DO JABURU	SEM DADOS	JABURU	ATIVO	BOA	0,19	SEM DADOS	INFO REQUEST	
MASSAPE	POÇO DO PEIXE 01	SEM DADOS	PEIXE	ATIVO	BOA	0,23	SEM DADOS	INFO REQUEST	

MUNICÍPIO	NOME DO ATIVO	EQUIPAMENTO	ENDEREÇO	SITUAÇÃO	CONDIÇÃO	VAZÃO (L/S)	POTÊNCIA (CV)	FONTE DOS DADOS	OBSERVAÇÕES
MASSAPE	POÇO DA GAMELEIRA	SEM DADOS	GAMELEIRA	ATIVO	BOA	0,15	SEM DADOS	INFO REQUEST	
MASSAPE	POÇO CHUPERINHO 01	SEM DADOS	CHUPERINHO	ATIVO	BOA	0,15	SEM DADOS	INFO REQUEST	
MASSAPE	POÇO DO CHUPERINHO 02	SEM DADOS	CHUPERINHO	ATIVO	BOA	0,15	SEM DADOS	INFO REQUEST	
MASSAPE	POÇO DA BAIXA FRESCA	SEM DADOS	BAIXA PRESCA	ATIVO	BOA	0,23	SEM DADOS	INFO REQUEST	
MASSAPE	POÇO DO ANGICAL DE CIMA	SEM DADOS	ANGICAL DE CIMA	ATIVO	BOA	0,39	SEM DADOS	INFO REQUEST	
MASSAPE	POÇO CHAPADA DAS CABICEIRAS	SEM DADOS	CHAPADAS DAS CABICEIRAS	ATIVO	BOA	0,35	SEM DADOS	INFO REQUEST	
MASSAPE	POÇO DA CANA BRAVA	SEM DADOS	CANA BRAVA	ATIVO	BOA	0,27	SEM DADOS	INFO REQUEST	
MASSAPE	POÇO DO BOM NOME 01	SEM DADOS	BOM NOME	ATIVO	BOA	0,31	SEM DADOS	INFO REQUEST	
MASSAPE	POÇO DO PEIXE 02	SEM DADOS	PEIXE	ATIVO	BOA	0,46	SEM DADOS	INFO REQUEST	
MASSAPE	POÇO DO BOM NOME 02	SEM DADOS	BOM NOME	ATIVO	BOA	0,31	SEM DADOS	INFO REQUEST	
MASSAPE	POÇO DA BAIXA BRANVA	SEM DADOS	BAIXA BRANCA	ATIVO	BOA	0,23	SEM DADOS	INFO REQUEST	
MASSAPE	POÇO ASSEMTAMENTO	SEM DADOS	ASSENTAMENTO	ATIVO	BOA	0,19	SEM DADOS	INFO REQUEST	
MASSAPE	POÇO DA CHAPADA DOS ANISIOS	SEM DADOS	CHAPADA DOS ANISIOS	ATIVO	BOA	0,15	SEM DADOS	INFO REQUEST	
MASSAPE	POÇO DO ANGICAL DE CIMA 02	SEM DADOS	ANGICAL DE CIMA	ATIVO	BOA	0,15	SEM DADOS	INFO REQUEST	
MASSAPE	POÇO DO TABULEIRO DA MELANCIAS	SEM DADOS	TABULEIRODAS MELANCIAS	ATIVO	BOA	0,23	SEM DADOS	INFO REQUEST	
MASSAPE	POÇO DA GANGORRINHA	SEM DADOS	GANGORRINHA	ATIVO	BOA	0,27	SEM DADOS	INFO REQUEST	
MASSAPE	POÇO DA PORTEIRAS	SEM DADOS	PORTEIRAS	ATIVO	BOA	0,31	SEM DADOS	INFO REQUEST	

MUNICÍPIO	NOME DO ATIVO	EQUIPAMENTO	ENDEREÇO	SITUAÇÃO	CONDIÇÃO	VAZÃO (L/S)	POTÊNCIA (CV)	FONTE DOS DADOS	OBSERVAÇÕES
MASSAPE	POÇO DO BENTIVI	SEM DADOS	BENTIVI	ATIVO	BOA	0,31	SEM DADOS	INFO REQUEST	
MASSAPE	POÇO DA CHAPADA DO ZE ELIAS	SEM DADOS	CHAPADA DO ZE ELIAS	ATIVO	BOA	0,15	SEM DADOS	INFO REQUEST	
MASSAPE	POÇO DA LAGOA GRANDE 01	SEM DADOS	LAGOA GRANDE	ATIVO	BOA	0,31	SEM DADOS	INFO REQUEST	
MASSAPE	POÇO DA LAGOA GRANDE 02	SEM DADOS	LAGOA GRANDE	ATIVO	BOA	0,31	SEM DADOS	INFO REQUEST	
MASSAPE	POÇO DO ANGICAL	SEM DADOS	ANGICAL	ATIVO	BOA	0,35	SEM DADOS	INFO REQUEST	
MASSAPE	POÇO ENCANTO	SEM DADOS	ENCANTO	ATIVO	BOA	0,15	SEM DADOS	INFO REQUEST	
MASSAPE	POÇO DO SÃO FRANCISCO	SEM DADOS	SÃO FRANCISCO	ATIVO	BOA	0,39	SEM DADOS	INFO REQUEST	
MASSAPE	POÇO DO SÃO FRANCISCO 02	SEM DADOS	SÃO FRANCISCO	ATIVO	BOA	0,27	SEM DADOS	INFO REQUEST	
MASSAPE	POÇO DO TABOLEIRO ALTO	SEM DADOS	TABOLEIRO ALTO	ATIVO	BOA	0,15	SEM DADOS	INFO REQUEST	
MASSAPE	POÇO DO BARRO VERMELHO	SEM DADOS	BARRO VERMELHO	ATIVO	BOA	0,19	SEM DADOS	INFO REQUEST	
MASSAPE	POÇO DO CANTINHO	SEM DADOS	CANTINHO	ATIVO	BOA	0,23	SEM DADOS	INFO REQUEST	
MASSAPE	POÇO DO DESERTO	SEM DADOS	DESERTO	ATIVO	BOA	0,23	SEM DADOS	INFO REQUEST	
MASSAPE	POÇO DO BAIXIO DO DECA	SEM DADOS	BAIXIO DO DECA	ATIVO	BOA	0,23	SEM DADOS	INFO REQUEST	
MASSAPE	POÇO DA CAIÇARA	SEM DADOS	CAIÇARA	ATIVO	BOA	0,31	SEM DADOS	INFO REQUEST	
MASSAPE	POÇO DO ALTO VISTOSO	SEM DADOS	ALTO VISTOSO	ATIVO	BOA	0,27	SEM DADOS	INFO REQUEST	
MASSAPE	POÇO DO CALDEIRÃOZINHO	SEM DADOS	CALDEIRÃOZINHO	ATIVO	BOA	0,46	SEM DADOS	INFO REQUEST	
MASSAPE	POÇO DO VILÃO DE CIMA	SEM DADOS	VILÃO DE CIMA	ATIVO	BOA	0,23	SEM DADOS	INFO REQUEST	
MASSAPE	POÇO DO SOBRADINHO	SEM DADOS	SOBRADINHO	ATIVO	BOA	0,23	SEM DADOS	INFO REQUEST	
MASSAPE	POÇO DO SÃO FRANCISCO 03	SEM DADOS	SÃO FRANCISCO	ATIVO	BOA	0,19	SEM DADOS	INFO REQUEST	

MUNICÍPIO	NOME DO ATIVO	EQUIPAMENTO	ENDEREÇO	SITUAÇÃO	CONDIÇÃO	VAZÃO (L/S)	POTÊNCIA (CV)	FONTE DOS DADOS	OBSERVAÇÕES
MASSAPE	POÇO DO VILÃO DE BAIXO	SEM DADOS	VILÃO DE BAIXO	ATIVO	BOA	1,23	SEM DADOS	INFO REQUEST	
MASSAPE	POÇO DAS BAIXAS	SEM DADOS	BAIXAS	ATIVO	BOA	0,19	SEM DADOS	INFO REQUEST	
MASSAPE	POÇO DO DESERTO 02	SEM DADOS	DESERTO	ATIVO	BOA	0,15	SEM DADOS	INFO REQUEST	
MASSAPE	POÇO DA VARZEA GRANDE	SEM DADOS	VARZEA GRANDE	ATIVO	BOA	0,15	SEM DADOS	INFO REQUEST	
MASSAPE	POÇO DO JUÁ	SEM DADOS	JUÁ	ATIVO	BOA	0,23	SEM DADOS	INFO REQUEST	
MASSAPE	POÇO DO MORRO DOS CACHORROS	SEM DADOS	MORRO DOS CACHORROS	ATIVO	BOA	0,19	SEM DADOS	INFO REQUEST	
MASSAPE	POÇO DO BOA VISTA	SEM DADOS	BOA VISTA	ATIVO	BOA	0,39	SEM DADOS	INFO REQUEST	
MASSAPE	POÇO REDONDO	SEM DADOS	POÇO REDONDO	ATIVO	BOA	0,12	SEM DADOS	INFO REQUEST	
MASSAPE	POÇO DO BAIXIO DO CEZARIO	SEM DADOS	BAIXIO DO CEZARIO	ATIVO	BOA	0,08	SEM DADOS	INFO REQUEST	
MASSAPE	CHAPADA DAS BAIXAS	SEM DADOS	CHAPADA DA BAIXAS	ATIVO	BOA	0,08	SEM DADOS	INFO REQUEST	
MASSAPE	POÇO DA CHAPADA DOS MORROS	SEM DADOS	CHAPADA DOS MORROS	ATIVO	BOA	0,39	SEM DADOS	INFO REQUEST	
MASSAPE	POÇO DA PASSAGEM	SEM DADOS	PASSAGEM	ATIVO	BOA	0,19	SEM DADOS	INFO REQUEST	
MASSAPE	POÇO DA GANGORRA	SEM DADOS	GANGORRA	ATIVO	BOA	0,23	SEM DADOS	INFO REQUEST	
MASSAPE	POÇO DA VARJOTA	SEM DADOS	VARJOTA	ATIVO	BOA	0,27	SEM DADOS	INFO REQUEST	
MASSAPE	POÇO DO ROÇADO	SEM DADOS	ROÇADO	ATIVO	BOA	0,35	SEM DADOS	INFO REQUEST	
MASSAPE	POÇO DA CABACEIRA	SEM DADOS	CABACEIRA	ATIVO	BOA	0,19	SEM DADOS	INFO REQUEST	
MASSAPE	POÇO DA MANAIBA	SEM DADOS	MANAIBA	ATIVO	BOA	0,39	SEM DADOS	INFO REQUEST	
MASSAPE	POÇO DO MOCERGO	SEM DADOS	MOCERGO	ATIVO	BOA	0,23	SEM DADOS	INFO REQUEST	
MASSAPE	POÇO DO CHAPADA	SEM DADOS	CHAPADA	ATIVO	BOA	0,15	SEM DADOS	INFO REQUEST	
MASSAPE	POÇO DO BAIXIO DO GENESIO	SEM DADOS	BAIXIO DO GENESIO	ATIVO	BOA	0,19	SEM DADOS	INFO REQUEST	

MUNICÍPIO	NOME DO ATIVO	EQUIPAMENTO	ENDEREÇO	SITUAÇÃO	CONDIÇÃO	VAZÃO (L/S)	POTÊNCIA (CV)	FONTE DOS DADOS	OBSERVAÇÕES
MASSAPE	POÇO DA BOA VISTA 02	SEM DADOS	BOA VISTA	ATIVO	BOA	0,39	SEM DADOS	INFO REQUEST	
MASSAPE	POÇO DO VILÃO DE CIMA 02	SEM DADOS	VILÃO DE CIMA	ATIVO	BOA	0,31	SEM DADOS	INFO REQUEST	
MASSAPE	POÇO DO VILÃO DE BAIXO 02	SEM DADOS	VILÃO DE BAIXO	ATIVO	BOA	0,46	SEM DADOS	INFO REQUEST	
MASSAPE	POÇO DO JACÚ	SEM DADOS	JACÚ	ATIVO	BOA	0,35	SEM DADOS	INFO REQUEST	
MASSAPE	POÇO DO BARRO VERMELHO 02	SEM DADOS	BARRO VERMELHO	ATIVO	MODERADA	0,27	SEM DADOS	INFO REQUEST	EM OPERAÇÃO PARCIAL (NECESSITA ALGUM EQUIPAMENTO PARA OPERAÇÃO PLENA)
MASSAPE	POÇO DA CAPIVARA	SEM DADOS	CAPIVARA	INATIVO	NÃO INFORMADO	0,19	SEM DADOS	INFO REQUEST	ATIVACÃO NECESSÁRIA PARA O FUNCIONAMENTO INTEGRAL DO SISTEMA
MASSAPE	POÇO DA LAGOA DE DENTRO	SEM DADOS	LAGOA DE DENTRO	INATIVO	NÃO INFORMADO	0,23	SEM DADOS	INFO REQUEST	ATIVACÃO NECESSÁRIA PARA O FUNCIONAMENTO INTEGRAL DO SISTEMA
MASSAPE	POÇO DO JUÁ 02	SEM DADOS	JUÁ 02	INATIVO	NÃO INFORMADO	0,31	SEM DADOS	INFO REQUEST	ATIVACÃO NECESSÁRIA PARA O FUNCIONAMENTO INTEGRAL DO SISTEMA
MONSENHOR HIPÓLITO	POÇO SERRA AZUL 01	SEM DADOS	POÇO SERRA AZUL 02	ATIVO	BOA	0,69	SEM DADOS	INFO REQUEST	EM OPERAÇÃO PLENA
MONSENHOR HIPÓLITO	POÇO SERRA AZUL 02	SEM DADOS	SERRA AZUL DOS LINOS	ATIVO	BOA	0,83	SEM DADOS	INFO REQUEST	EM OPERAÇÃO PLENA
MONSENHOR HIPÓLITO	POÇO SERRA AZUL 03	SEM DADOS	SERRA AZUL VILA BATISTA	ATIVO	BOA	0,56	SEM DADOS	INFO REQUEST	EM OPERAÇÃO PLENA
MONSENHOR HIPÓLITO	POÇO SERRA AZUL 04	SEM DADOS	JACARANDÁ	ATIVO	BOA	0,56	SEM DADOS	INFO REQUEST	EM OPERAÇÃO PLENA
MONSENHOR HIPÓLITO	POÇO SERRA AZUL 05	SEM DADOS	SERRA AZUL, BR 020	ATIVO	BOA	0,56	SEM DADOS	INFO REQUEST	EM OPERAÇÃO PLENA
MONSENHOR HIPÓLITO	POÇO SERRA AZUL 06	SEM DADOS	JACARANDÁ	ATIVO	BOA	0,56	SEM DADOS	INFO REQUEST	EM OPERAÇÃO PLENA

MUNICÍPIO	NOME DO ATIVO	EQUIPAMENTO	ENDEREÇO	SITUAÇÃO	CONDIÇÃO	VAZÃO (L/S)	POTÊNCIA (CV)	FONTE DOS DADOS	OBSERVAÇÕES
MONSENHOR HIPÓLITO	POÇO SERRA AZUL 07	SEM DADOS	SERRA AZUL, BR 020	ATIVO	BOA	0,56	SEM DADOS	INFO REQUEST	EM OPERAÇÃO PLENA
MONSENHOR HIPÓLITO	POÇO SERRA AZUL 08	SEM DADOS	JACARANDÁ	ATIVO	BOA	0,69	SEM DADOS	INFO REQUEST	EM OPERAÇÃO PLENA
MONSENHOR HIPÓLITO	POÇO SERRA AZUL 09	SEM DADOS	SERRA AZUL, BR 020	ATIVO	BOA	0,69	SEM DADOS	INFO REQUEST	EM OPERAÇÃO PLENA
MONSENHOR HIPÓLITO	POÇO SERRA AZUL 10	SEM DADOS	SERRA AZUL, BR 020	ATIVO	BOA	0,64	SEM DADOS	INFO REQUEST	EM OPERAÇÃO PLENA
MONSENHOR HIPÓLITO	POÇO SERRA AZUL 11	SEM DADOS	SERRA AZUL, BR 020	ATIVO	BOA	0,64	SEM DADOS	INFO REQUEST	EM OPERAÇÃO PLENA
MONSENHOR HIPÓLITO	POÇO SERRA AZUL 12	SEM DADOS	SERRA AZUL, BR 020	ATIVO	BOA	0,56	SEM DADOS	INFO REQUEST	EM OPERAÇÃO PLENA
MONSENHOR HIPÓLITO	POÇO SERRA AZUL 13	SEM DADOS	SERRA AZUL, BR 020	ATIVO	BOA	0,78	SEM DADOS	INFO REQUEST	EM OPERAÇÃO PLENA
MONSENHOR HIPÓLITO	POÇO SERRA AZUL 14	SEM DADOS	SERRA AZUL, BR 020	ATIVO	BOA	0,64	SEM DADOS	INFO REQUEST	EM OPERAÇÃO PLENA
MONSENHOR HIPÓLITO	MEARIM 01	SEM DADOS	MEARIM 01	ATIVO	BOA	0,69	SEM DADOS	INFO REQUEST	EM OPERAÇÃO PLENA
MONSENHOR HIPÓLITO	MEARIM 02	SEM DADOS	MEARIM 02	ATIVO	BOA	0,64	SEM DADOS	INFO REQUEST	EM OPERAÇÃO PLENA
MONSENHOR HIPÓLITO	MEARIM 03	SEM DADOS	MEARIM	ATIVO	BOA	0,56	SEM DADOS	INFO REQUEST	EM OPERAÇÃO PLENA
MONSENHOR HIPÓLITO	MEARIM 04	SEM DADOS	MEARIM	ATIVO	BOA	0,56	SEM DADOS	INFO REQUEST	EM OPERAÇÃO PLENA
MONSENHOR HIPÓLITO	MEARIM 05	SEM DADOS	MEARIM 01	ATIVO	BOA	0,56	SEM DADOS	INFO REQUEST	EM OPERAÇÃO PLENA
MONSENHOR HIPÓLITO	MEARIM 06	SEM DADOS	MEARIM 02	ATIVO	BOA	0,64	SEM DADOS	INFO REQUEST	EM OPERAÇÃO PLENA
MONSENHOR HIPÓLITO	MEARIM 07	SEM DADOS	MEARIM	ATIVO	BOA	0,69	SEM DADOS	INFO REQUEST	EM OPERAÇÃO PLENA
MONSENHOR HIPÓLITO	MEARIM 08	SEM DADOS	MEARIM	ATIVO	BOA	0,69	SEM DADOS	INFO REQUEST	EM OPERAÇÃO PLENA
MONSENHOR HIPÓLITO	MEARIM 09	SEM DADOS	MEARIM 01	ATIVO	BOA	0,69	SEM DADOS	INFO REQUEST	EM OPERAÇÃO PLENA
MONSENHOR HIPÓLITO	PENDANGA 01	SEM DADOS	PENDANGA	ATIVO	BOA	0,64	SEM DADOS	INFO REQUEST	EM OPERAÇÃO PLENA
MONSENHOR HIPÓLITO	PENDANGA 02	SEM DADOS	PENDANGA	ATIVO	BOA	0,56	SEM DADOS	INFO REQUEST	EM OPERAÇÃO PLENA
MONSENHOR HIPÓLITO	PENDANGA 03	SEM DADOS	PENDANGA	ATIVO	BOA	0,69	SEM DADOS	INFO REQUEST	EM OPERAÇÃO PLENA
MONSENHOR HIPÓLITO	PENDANGA 04	SEM DADOS	PENDANGA	ATIVO	BOA	0,78	SEM DADOS	INFO REQUEST	EM OPERAÇÃO PLENA
MONSENHOR HIPÓLITO	PENDANGA 05	SEM DADOS	PENDANGA	ATIVO	BOA	0,56	SEM DADOS	INFO REQUEST	EM OPERAÇÃO PLENA

MUNICÍPIO	NOME DO ATIVO	EQUIPAMENTO	ENDEREÇO	SITUAÇÃO	CONDIÇÃO	VAZÃO (L/S)	POTÊNCIA (CV)	FONTE DOS DADOS	OBSERVAÇÕES
MONSENHOR HIPÓLITO	MAXIXE	SEM DADOS	MAXIXE	ATIVO	BOA	0,69	SEM DADOS	INFO REQUEST	EM OPERAÇÃO PLENA
MONSENHOR HIPÓLITO	MORRINHOS 01	SEM DADOS	MORRINHOS	ATIVO	BOA	0,69	SEM DADOS	INFO REQUEST	EM OPERAÇÃO PLENA
MONSENHOR HIPÓLITO	MORRINHOS 02	SEM DADOS	MORRINHOS	ATIVO	BOA	0,64	SEM DADOS	INFO REQUEST	EM OPERAÇÃO PLENA
MONSENHOR HIPÓLITO	MORRINHOS 03	SEM DADOS	MORRINHOS	ATIVO	BOA	0,64	SEM DADOS	INFO REQUEST	EM OPERAÇÃO PLENA
MONSENHOR HIPÓLITO	AROEIRAS 01	SEM DADOS	AROEIRAS DE DENTRO	ATIVO	BOA	0,56	SEM DADOS	INFO REQUEST	EM OPERAÇÃO PLENA
MONSENHOR HIPÓLITO	AROEIRAS 02	SEM DADOS	AROEIRAS	ATIVO	BOA	0,64	SEM DADOS	INFO REQUEST	EM OPERAÇÃO PLENA
MONSENHOR HIPÓLITO	AROEIRAS 03	SEM DADOS	AROEIRAS	ATIVO	BOA	0,56	SEM DADOS	INFO REQUEST	EM OPERAÇÃO PLENA
MONSENHOR HIPÓLITO	AROEIRAS 04	SEM DADOS	AROEIRAS	ATIVO	BOA	0,69	SEM DADOS	INFO REQUEST	EM OPERAÇÃO PLENA
MONSENHOR HIPÓLITO	AROEIRAS 05	SEM DADOS	AROEIRAS	ATIVO	BOA	0,78	SEM DADOS	INFO REQUEST	EM OPERAÇÃO PLENA
MONSENHOR HIPÓLITO	AROEIRAS 06	SEM DADOS	AROEIRAS	ATIVO	BOA	0,78	SEM DADOS	INFO REQUEST	EM OPERAÇÃO PLENA
MONSENHOR HIPÓLITO	ALTO DE AREIA 01	SEM DADOS	ALTO DE AREIA	ATIVO	BOA	0,56	SEM DADOS	INFO REQUEST	EM OPERAÇÃO PLENA
MONSENHOR HIPÓLITO	ALTO DE AREIA 02	SEM DADOS	ALTO DE AREIA	ATIVO	BOA	0,69	SEM DADOS	INFO REQUEST	EM OPERAÇÃO PLENA
MONSENHOR HIPÓLITO	BAIXA GRANDE 01	SEM DADOS	BAIXA GRANDE	ATIVO	BOA	0,64	SEM DADOS	INFO REQUEST	EM OPERAÇÃO PLENA
MONSENHOR HIPÓLITO	BAIXA GRANDE 02	SEM DADOS	BAIXA GRANDE	ATIVO	BOA	0,69	SEM DADOS	INFO REQUEST	EM OPERAÇÃO PLENA
MONSENHOR HIPÓLITO	AMARELO	SEM DADOS	AMARELO	ATIVO	BOA	0,56	SEM DADOS	INFO REQUEST	EM OPERAÇÃO PLENA
MONSENHOR HIPÓLITO	BATEDOR	SEM DADOS	BATEDOR	ATIVO	BOA	0,69	SEM DADOS	INFO REQUEST	EM OPERAÇÃO PLENA
MONSENHOR HIPÓLITO	BAIXA DA ESQUERDA	SEM DADOS	BAIXA DA ESQUERDA	ATIVO	BOA	0,78	SEM DADOS	INFO REQUEST	EM OPERAÇÃO PLENA
MONSENHOR HIPÓLITO	CABECEIRAS	SEM DADOS	CABECEIRAS	ATIVO	BOA	0,69	SEM DADOS	INFO REQUEST	EM OPERAÇÃO PLENA
MONSENHOR HIPÓLITO	CONDOMÍNIO	SEM DADOS	CONDOMÍNIO	ATIVO	BOA	0,64	SEM DADOS	INFO REQUEST	EM OPERAÇÃO PLENA
MONSENHOR HIPÓLITO	SACO DO MOCÓ	SEM DADOS	SACO DO MOCÓ	ATIVO	BOA	0,56	SEM DADOS	INFO REQUEST	EM OPERAÇÃO PLENA
MONSENHOR HIPÓLITO	PÉ DO MORRO	SEM DADOS	PÉ DO MORRO	ATIVO	BOA	0,64	SEM DADOS	INFO REQUEST	EM OPERAÇÃO PLENA
MONSENHOR HIPÓLITO	MANDACARU	SEM DADOS	MANDACARU	ATIVO	BOA	0,56	SEM DADOS	INFO REQUEST	EM OPERAÇÃO PLENA
MONSENHOR HIPÓLITO	CHAPADA DO SÍTIO	SEM DADOS	CHAPADA DO SÍTIO	ATIVO	BOA	0,64	SEM DADOS	INFO REQUEST	EM OPERAÇÃO PLENA
MONSENHOR HIPÓLITO	SERRINHA 01	SEM DADOS	SERRINHA	ATIVO	BOA	0,56	SEM DADOS	INFO REQUEST	EM OPERAÇÃO PLENA
MONSENHOR HIPÓLITO	SERRINHA 02	SEM DADOS	SERRINHA	ATIVO	BOA	0,56	SEM DADOS	INFO REQUEST	EM OPERAÇÃO PLENA
MONSENHOR HIPÓLITO	SERRINHA 03	SEM DADOS	SERRINHA	ATIVO	BOA	0,64	SEM DADOS	INFO REQUEST	EM OPERAÇÃO PLENA
MONSENHOR HIPÓLITO	SERRA DA PORTA	SEM DADOS	SERRA DA PORTA	ATIVO	BOA	0,69	SEM DADOS	INFO REQUEST	EM OPERAÇÃO PLENA

MUNICÍPIO	NOME DO ATIVO	EQUIPAMENTO	ENDEREÇO	SITUAÇÃO	CONDIÇÃO	VAZÃO (L/S)	POTÊNCIA (CV)	FONTE DOS DADOS	OBSERVAÇÕES
MONSENHOR HIPÓLITO	LIBÓRIO	SEM DADOS	LIBÓRIO	ATIVO	BOA	0,78	SEM DADOS	INFO REQUEST	EM OPERAÇÃO PLENA
MONSENHOR HIPÓLITO	QUARESMA	SEM DADOS	QUARESMA	ATIVO	BOA	0,64	SEM DADOS	INFO REQUEST	EM OPERAÇÃO PLENA
MONSENHOR HIPÓLITO	SERRA DA MANDIOCA 01	SEM DADOS	SERRA DA MANDIOCA	ATIVO	BOA	0,64	SEM DADOS	INFO REQUEST	EM OPERAÇÃO PLENA
MONSENHOR HIPÓLITO	SERRA DA MANDIOCA 02	SEM DADOS	SERRA DA MANDIOCA	ATIVO	BOA	0,56	SEM DADOS	INFO REQUEST	EM OPERAÇÃO PLENA
MONSENHOR HIPÓLITO	FAVELA	SEM DADOS	FAVELA	ATIVO	BOA	0,78	SEM DADOS	INFO REQUEST	EM OPERAÇÃO PLENA
MONSENHOR HIPÓLITO	MORRO PELADO	SEM DADOS	MORRO PELADO	ATIVO	BOA	0,56	SEM DADOS	INFO REQUEST	EM OPERAÇÃO PLENA
MONSENHOR HIPÓLITO	GRONHON	SEM DADOS	GRONHON	ATIVO	BOA	0,83	SEM DADOS	INFO REQUEST	EM OPERAÇÃO PLENA
MONSENHOR HIPÓLITO	BARROCAS	SEM DADOS	BARROCAS	ATIVO	BOA	0,69	SEM DADOS	INFO REQUEST	EM OPERAÇÃO PLENA
MONSENHOR HIPÓLITO	LAGOA DANTAS 01	SEM DADOS	LAGOA DANTAS	ATIVO	BOA	0,83	SEM DADOS	INFO REQUEST	EM OPERAÇÃO PLENA
MONSENHOR HIPÓLITO	LAGOA DANTAS 02	SEM DADOS	LAGOA DANTAS	ATIVO	BOA	0,78	SEM DADOS	INFO REQUEST	EM OPERAÇÃO PLENA
MONSENHOR HIPÓLITO	LAGOA DANTAS 03	SEM DADOS	LAGOA DANTAS	ATIVO	BOA	0,78	SEM DADOS	INFO REQUEST	EM OPERAÇÃO PLENA
MONSENHOR HIPÓLITO	ALAZAN VELHA	SEM DADOS	ALAZAN VELHA	ATIVO	BOA	0,69	SEM DADOS	INFO REQUEST	EM OPERAÇÃO PLENA
MONSENHOR HIPÓLITO	TRIZIDELA 01	SEM DADOS	TRIZIDELA	ATIVO	BOA	0,64	SEM DADOS	INFO REQUEST	EM OPERAÇÃO PLENA
MONSENHOR HIPÓLITO	TRIZIDELA 02	SEM DADOS	TRIZIDELA	ATIVO	BOA	0,56	SEM DADOS	INFO REQUEST	EM OPERAÇÃO PLENA
MONSENHOR HIPÓLITO	POÇO SERRA AZUL 01	SEM DADOS	POÇO SERRA AZUL 02	ATIVO	BOA	0,69	SEM DADOS	INFO REQUEST	EM OPERAÇÃO PLENA
MONSENHOR HIPÓLITO	POÇO SERRA AZUL 02	SEM DADOS	SERRA AZUL DOS LINOS	ATIVO	BOA	0,83	SEM DADOS	INFO REQUEST	EM OPERAÇÃO PLENA
MONSENHOR HIPÓLITO	POÇO SERRA AZUL 03	SEM DADOS	SERRA AZUL VILA BATISTA	ATIVO	BOA	0,56	SEM DADOS	INFO REQUEST	EM OPERAÇÃO PLENA
MONSENHOR HIPÓLITO	POÇO SERRA AZUL 04	SEM DADOS	JACARANDÁ	ATIVO	BOA	0,56	SEM DADOS	INFO REQUEST	EM OPERAÇÃO PLENA
MONSENHOR HIPÓLITO	POÇO SERRA AZUL 05	SEM DADOS	SERRA AZUL, BR 020	ATIVO	BOA	0,56	SEM DADOS	INFO REQUEST	EM OPERAÇÃO PLENA
MONSENHOR HIPÓLITO	POÇO SERRA AZUL 06	SEM DADOS	JACARANDÁ	ATIVO	BOA	0,56	SEM DADOS	INFO REQUEST	EM OPERAÇÃO PLENA
MONSENHOR HIPÓLITO	POÇO SERRA AZUL 07	SEM DADOS	SERRA AZUL, BR 020	ATIVO	BOA	0,56	SEM DADOS	INFO REQUEST	EM OPERAÇÃO PLENA

MUNICÍPIO	NOME DO ATIVO	EQUIPAMENTO	ENDEREÇO	SITUAÇÃO	CONDIÇÃO	VAZÃO (L/S)	POTÊNCIA (CV)	FONTE DOS DADOS	OBSERVAÇÕES
MONSENHOR HIPÓLITO	POÇO SERRA AZUL 08	SEM DADOS	JACARANDÁ	ATIVO	BOA	0,69	SEM DADOS	INFO REQUEST	EM OPERAÇÃO PLENA
MONSENHOR HIPÓLITO	POÇO SERRA AZUL 09	SEM DADOS	SERRA AZUL, BR 020	ATIVO	BOA	0,69	SEM DADOS	INFO REQUEST	EM OPERAÇÃO PLENA
MONSENHOR HIPÓLITO	POÇO SERRA AZUL 10	SEM DADOS	SERRA AZUL, BR 020	ATIVO	BOA	0,64	SEM DADOS	INFO REQUEST	EM OPERAÇÃO PLENA
MONSENHOR HIPÓLITO	POÇO SERRA AZUL 11	SEM DADOS	SERRA AZUL, BR 020	ATIVO	BOA	0,64	SEM DADOS	INFO REQUEST	EM OPERAÇÃO PLENA
MONSENHOR HIPÓLITO	POÇO SERRA AZUL 12	SEM DADOS	SERRA AZUL, BR 020	ATIVO	BOA	0,56	SEM DADOS	INFO REQUEST	EM OPERAÇÃO PLENA
MONSENHOR HIPÓLITO	POÇO SERRA AZUL 13	SEM DADOS	SERRA AZUL, BR 020	ATIVO	BOA	0,78	SEM DADOS	INFO REQUEST	EM OPERAÇÃO PLENA
MONSENHOR HIPÓLITO	POÇO SERRA AZUL 14	SEM DADOS	SERRA AZUL, BR 020	ATIVO	BOA	0,64	SEM DADOS	INFO REQUEST	EM OPERAÇÃO PLENA
MONSENHOR HIPÓLITO	MEARIM 01	SEM DADOS	MEARIM 01	ATIVO	BOA	0,69	SEM DADOS	INFO REQUEST	EM OPERAÇÃO PLENA
MONSENHOR HIPÓLITO	MEARIM 02	SEM DADOS	MEARIM 02	ATIVO	BOA	0,64	SEM DADOS	INFO REQUEST	EM OPERAÇÃO PLENA
MONSENHOR HIPÓLITO	MEARIM 03	SEM DADOS	MEARIM	ATIVO	BOA	0,56	SEM DADOS	INFO REQUEST	EM OPERAÇÃO PLENA
MONSENHOR HIPÓLITO	MEARIM 04	SEM DADOS	MEARIM	ATIVO	BOA	0,56	SEM DADOS	INFO REQUEST	EM OPERAÇÃO PLENA
MONSENHOR HIPÓLITO	MEARIM 05	SEM DADOS	MEARIM 01	ATIVO	BOA	0,56	SEM DADOS	INFO REQUEST	EM OPERAÇÃO PLENA
MONSENHOR HIPÓLITO	MEARIM 06	SEM DADOS	MEARIM 02	ATIVO	BOA	0,64	SEM DADOS	INFO REQUEST	EM OPERAÇÃO PLENA
MONSENHOR HIPÓLITO	MEARIM 07	SEM DADOS	MEARIM	ATIVO	BOA	0,69	SEM DADOS	INFO REQUEST	EM OPERAÇÃO PLENA
MONSENHOR HIPÓLITO	MEARIM 08	SEM DADOS	MEARIM	ATIVO	BOA	0,69	SEM DADOS	INFO REQUEST	EM OPERAÇÃO PLENA
MONSENHOR HIPÓLITO	MEARIM 09	SEM DADOS	MEARIM 01	ATIVO	BOA	0,69	SEM DADOS	INFO REQUEST	EM OPERAÇÃO PLENA
MONSENHOR HIPÓLITO	PENDANGA 01	SEM DADOS	PENDANGA	ATIVO	BOA	0,64	SEM DADOS	INFO REQUEST	EM OPERAÇÃO PLENA
MONSENHOR HIPÓLITO	PENDANGA 02	SEM DADOS	PENDANGA	ATIVO	BOA	0,56	SEM DADOS	INFO REQUEST	EM OPERAÇÃO PLENA
MONSENHOR HIPÓLITO	PENDANGA 03	SEM DADOS	PENDANGA	ATIVO	BOA	0,69	SEM DADOS	INFO REQUEST	EM OPERAÇÃO PLENA
MONSENHOR HIPÓLITO	PENDANGA 04	SEM DADOS	PENDANGA	ATIVO	BOA	0,78	SEM DADOS	INFO REQUEST	EM OPERAÇÃO PLENA
MONSENHOR HIPÓLITO	PENDANGA 05	SEM DADOS	PENDANGA	ATIVO	BOA	0,56	SEM DADOS	INFO REQUEST	EM OPERAÇÃO PLENA
MONSENHOR HIPÓLITO	MAXIXE	SEM DADOS	MAXIXE	ATIVO	BOA	0,69	SEM DADOS	INFO REQUEST	EM OPERAÇÃO PLENA
MONSENHOR HIPÓLITO	MORRINHOS 01	SEM DADOS	MORRINHOS	ATIVO	BOA	0,69	SEM DADOS	INFO REQUEST	EM OPERAÇÃO PLENA

MUNICÍPIO	NOME DO ATIVO	EQUIPAMENTO	ENDEREÇO	SITUAÇÃO	CONDIÇÃO	VAZÃO (L/S)	POTÊNCIA (CV)	FONTE DOS DADOS	OBSERVAÇÕES
MONSENHOR HIPÓLITO	MORRINHOS 02	SEM DADOS	MORRINHOS	ATIVO	BOA	0,64	SEM DADOS	INFO REQUEST	EM OPERAÇÃO PLENA
MONSENHOR HIPÓLITO	MORRINHOS 03	SEM DADOS	MORRINHOS	ATIVO	BOA	0,64	SEM DADOS	INFO REQUEST	EM OPERAÇÃO PLENA
MONSENHOR HIPÓLITO	AROEIRAS 01	SEM DADOS	AROEIRAS DE DENTRO	ATIVO	BOA	0,56	SEM DADOS	INFO REQUEST	EM OPERAÇÃO PLENA
MONSENHOR HIPÓLITO	AROEIRAS 02	SEM DADOS	AROEIRAS	ATIVO	BOA	0,64	SEM DADOS	INFO REQUEST	EM OPERAÇÃO PLENA
MONSENHOR HIPÓLITO	AROEIRAS 03	SEM DADOS	AROEIRAS	ATIVO	BOA	0,56	SEM DADOS	INFO REQUEST	EM OPERAÇÃO PLENA
MONSENHOR HIPÓLITO	AROEIRAS 04	SEM DADOS	AROEIRAS	ATIVO	BOA	0,69	SEM DADOS	INFO REQUEST	EM OPERAÇÃO PLENA
MONSENHOR HIPÓLITO	AROEIRAS 05	SEM DADOS	AROEIRAS	ATIVO	BOA	0,78	SEM DADOS	INFO REQUEST	EM OPERAÇÃO PLENA
MONSENHOR HIPÓLITO	AROEIRAS 06	SEM DADOS	AROEIRAS	ATIVO	BOA	0,78	SEM DADOS	INFO REQUEST	EM OPERAÇÃO PLENA
MONSENHOR HIPÓLITO	ALTO DE AREIA 01	SEM DADOS	ALTO DE AREIA	ATIVO	BOA	0,56	SEM DADOS	INFO REQUEST	EM OPERAÇÃO PLENA
MONSENHOR HIPÓLITO	ALTO DE AREIA 02	SEM DADOS	ALTO DE AREIA	ATIVO	BOA	0,69	SEM DADOS	INFO REQUEST	EM OPERAÇÃO PLENA
MONSENHOR HIPÓLITO	BAIXA GRANDE 01	SEM DADOS	BAIXA GRANDE	ATIVO	BOA	0,64	SEM DADOS	INFO REQUEST	EM OPERAÇÃO PLENA
MONSENHOR HIPÓLITO	BAIXA GRANDE 02	SEM DADOS	BAIXA GRANDE	ATIVO	BOA	0,69	SEM DADOS	INFO REQUEST	EM OPERAÇÃO PLENA
MONSENHOR HIPÓLITO	AMARELO	SEM DADOS	AMARELO	ATIVO	BOA	0,56	SEM DADOS	INFO REQUEST	EM OPERAÇÃO PLENA
MONSENHOR HIPÓLITO	BATEDOR	SEM DADOS	BATEDOR	ATIVO	BOA	0,69	SEM DADOS	INFO REQUEST	EM OPERAÇÃO PLENA
MONSENHOR HIPÓLITO	BAIXA DA ESQUERDA	SEM DADOS	BAIXA DA ESQUERDA	ATIVO	BOA	0,78	SEM DADOS	INFO REQUEST	EM OPERAÇÃO PLENA
MONSENHOR HIPÓLITO	CABECEIRAS	SEM DADOS	CABECEIRAS	ATIVO	BOA	0,69	SEM DADOS	INFO REQUEST	EM OPERAÇÃO PLENA
MONSENHOR HIPÓLITO	CONDOMÍNIO	SEM DADOS	CONDOMÍNIO	ATIVO	BOA	0,64	SEM DADOS	INFO REQUEST	EM OPERAÇÃO PLENA
MONSENHOR HIPÓLITO	SACO DO MOCÓ	SEM DADOS	SACO DO MOCÓ	ATIVO	BOA	0,56	SEM DADOS	INFO REQUEST	EM OPERAÇÃO PLENA
MONSENHOR HIPÓLITO	PÉ DO MORRO	SEM DADOS	PÉ DO MORRO	ATIVO	BOA	0,64	SEM DADOS	INFO REQUEST	EM OPERAÇÃO PLENA
MONSENHOR HIPÓLITO	MANDACARU	SEM DADOS	MANDACARU	ATIVO	BOA	0,56	SEM DADOS	INFO REQUEST	EM OPERAÇÃO PLENA
MONSENHOR HIPÓLITO	CHAPADA DO SÍTIO	SEM DADOS	CHAPADA DO SÍTIO	ATIVO	BOA	0,64	SEM DADOS	INFO REQUEST	EM OPERAÇÃO PLENA
MONSENHOR HIPÓLITO	SERRINHA 01	SEM DADOS	SERRINHA	ATIVO	BOA	0,56	SEM DADOS	INFO REQUEST	EM OPERAÇÃO PLENA
MONSENHOR HIPÓLITO	SERRINHA 02	SEM DADOS	SERRINHA	ATIVO	BOA	0,56	SEM DADOS	INFO REQUEST	EM OPERAÇÃO PLENA
MONSENHOR HIPÓLITO	SERRINHA 03	SEM DADOS	SERRINHA	ATIVO	BOA	0,64	SEM DADOS	INFO REQUEST	EM OPERAÇÃO PLENA
MONSENHOR HIPÓLITO	SERRA DA PORTA	SEM DADOS	SERRA DA PORTA	ATIVO	BOA	0,69	SEM DADOS	INFO REQUEST	EM OPERAÇÃO PLENA
MONSENHOR HIPÓLITO	LIBÓRIO	SEM DADOS	LIBÓRIO	ATIVO	BOA	0,78	SEM DADOS	INFO REQUEST	EM OPERAÇÃO PLENA

MUNICÍPIO	NOME DO ATIVO	EQUIPAMENTO	ENDEREÇO	SITUAÇÃO	CONDIÇÃO	VAZÃO (L/S)	POTÊNCIA (CV)	FONTE DOS DADOS	OBSERVAÇÕES
MONSENHOR HIPÓLITO	QUARESMA	SEM DADOS	QUARESMA	ATIVO	BOA	0,64	SEM DADOS	INFO REQUEST	EM OPERAÇÃO PLENA
MONSENHOR HIPÓLITO	SERRA DA MANDIOCA 01	SEM DADOS	SERRA DA MANDIOCA	ATIVO	BOA	0,64	SEM DADOS	INFO REQUEST	EM OPERAÇÃO PLENA
MONSENHOR HIPÓLITO	SERRA DA MANDIOCA 02	SEM DADOS	SERRA DA MANDIOCA	ATIVO	BOA	0,56	SEM DADOS	INFO REQUEST	EM OPERAÇÃO PLENA
MONSENHOR HIPÓLITO	FAVELA	SEM DADOS	FAVELA	ATIVO	BOA	0,78	SEM DADOS	INFO REQUEST	EM OPERAÇÃO PLENA
MONSENHOR HIPÓLITO	MORRO PELADO	SEM DADOS	MORRO PELADO	ATIVO	BOA	0,56	SEM DADOS	INFO REQUEST	EM OPERAÇÃO PLENA
MONSENHOR HIPÓLITO	GRONHON	SEM DADOS	GRONHON	ATIVO	BOA	0,83	SEM DADOS	INFO REQUEST	EM OPERAÇÃO PLENA
MONSENHOR HIPÓLITO	BARROCAS	SEM DADOS	BARROCAS	ATIVO	BOA	0,69	SEM DADOS	INFO REQUEST	EM OPERAÇÃO PLENA
MONSENHOR HIPÓLITO	LAGOA DANTAS 01	SEM DADOS	LAGOA DANTAS	ATIVO	BOA	0,83	SEM DADOS	INFO REQUEST	EM OPERAÇÃO PLENA
MONSENHOR HIPÓLITO	LAGOA DANTAS 02	SEM DADOS	LAGOA DANTAS	ATIVO	BOA	0,78	SEM DADOS	INFO REQUEST	EM OPERAÇÃO PLENA
MONSENHOR HIPÓLITO	LAGOA DANTAS 03	SEM DADOS	LAGOA DANTAS	ATIVO	BOA	0,78	SEM DADOS	INFO REQUEST	EM OPERAÇÃO PLENA
MONSENHOR HIPÓLITO	ALAZAN VELHA	SEM DADOS	ALAZAN VELHA	ATIVO	BOA	0,69	SEM DADOS	INFO REQUEST	EM OPERAÇÃO PLENA
MONSENHOR HIPÓLITO	TRIZIDELA 01	SEM DADOS	TRIZIDELA	ATIVO	BOA	0,64	SEM DADOS	INFO REQUEST	EM OPERAÇÃO PLENA
MONSENHOR HIPÓLITO	TRIZIDELA 02	SEM DADOS	TRIZIDELA	ATIVO	BOA	0,56	SEM DADOS	INFO REQUEST	EM OPERAÇÃO PLENA
NOVO ORIENTE DO PIAUÍ	POÇO PRIMAVERA	SEM DADOS	PV. PRIMAVERA	ATIVO	BOA	1,39	SEM DADOS	INFO REQUEST	
NOVO ORIENTE DO PIAUÍ	POÇO SERROTE	SEM DADOS	PV. SERROTE	ATIVO	BOA	2,78	SEM DADOS	INFO REQUEST	
NOVO ORIENTE DO PIAUÍ	POÇO CAPÃO I P1	SEM DADOS	PV. CAPÃO I	ATIVO	BOA	0,56	SEM DADOS	INFO REQUEST	
NOVO ORIENTE DO PIAUÍ	POÇO CAPÃO I P2	SEM DADOS	PV. CAPÃO I	ATIVO	BOA	1,11	SEM DADOS	INFO REQUEST	
NOVO ORIENTE DO PIAUÍ	POÇO CAPÃO II	SEM DADOS	PV. CAPÃO II	ATIVO	BOA	0,83	SEM DADOS	INFO REQUEST	
NOVO ORIENTE DO PIAUÍ	POÇO RODRIGUES	SEM DADOS	PV. CARÁIBAS DOS RODRIGUES	ATIVO	BOA	0,69	SEM DADOS	INFO REQUEST	
NOVO ORIENTE DO PIAUÍ	POÇO CARÁIBAS	SEM DADOS	PV. CARÁIBAS	ATIVO	BOA	2,22	SEM DADOS	INFO REQUEST	
NOVO ORIENTE DO PIAUÍ	POÇO PEREIRO	SEM DADOS	PV. PEREIRAS	ATIVO	BOA	0,22	SEM DADOS	INFO REQUEST	
NOVO ORIENTE DO PIAUÍ	POÇO TABULEIRÃO	SEM DADOS	PV. TABULEIRÃO	ATIVO	BOA	0,42	SEM DADOS	INFO REQUEST	
NOVO ORIENTE DO PIAUÍ	POÇO AREIAS DOS SILVA	SEM DADOS	PV. AREIAS	ATIVO	BOA	0,83	SEM DADOS	INFO REQUEST	
NOVO ORIENTE DO PIAUÍ	POÇO AREIAS GALDINO	SEM DADOS	PV. AREIAS	ATIVO	BOA	0,83	SEM DADOS	INFO REQUEST	

MUNICÍPIO	NOME DO ATIVO	EQUIPAMENTO	ENDEREÇO	SITUAÇÃO	CONDIÇÃO	VAZÃO (L/S)	POTÊNCIA (CV)	FONTE DOS DADOS	OBSERVAÇÕES
NOVO ORIENTE DO PIAUÍ	POÇO AREIAS	SEM DADOS	PV. AREIAS	ATIVO	BOA	1,39	SEM DADOS	INFO REQUEST	
NOVO ORIENTE DO PIAUÍ	POÇO APRAZÍVEL I	SEM DADOS	PV. APRAZÍVEL	ATIVO	BOA	1,94	SEM DADOS	INFO REQUEST	
NOVO ORIENTE DO PIAUÍ	POÇO APRAZÍVEL II	SEM DADOS	PV. APRAZÍVEL	ATIVO	BOA	1,39	SEM DADOS	INFO REQUEST	
NOVO ORIENTE DO PIAUÍ	POÇO BREJINHO I	SEM DADOS	PV. BREJINHO	ATIVO	BOA	0,83	SEM DADOS	INFO REQUEST	
NOVO ORIENTE DO PIAUÍ	POÇO RECANTO	SEM DADOS	PV. RECANTO	ATIVO	BOA	0,28	SEM DADOS	INFO REQUEST	
NOVO ORIENTE DO PIAUÍ	POÇO BREJINHO II	SEM DADOS	LOC. BREJINHO	ATIVO	BOA	0,42	SEM DADOS	INFO REQUEST	
NOVO ORIENTE DO PIAUÍ	POÇO SÃO BENEDITO	SEM DADOS	PV. SÃO BENEDITO	ATIVO	BOA	0,56	SEM DADOS	INFO REQUEST	
NOVO ORIENTE DO PIAUÍ	POÇO SANTANA	SEM DADOS	PV. SANTANA	ATIVO	BOA	0,42	SEM DADOS	INFO REQUEST	
NOVO ORIENTE DO PIAUÍ	POÇO BANTO GONÇALVES	SEM DADOS	PV. BENTO GONÇALVES	ATIVO	BOA	1,94	SEM DADOS	INFO REQUEST	
NOVO ORIENTE DO PIAUÍ	POÇO GROTÃO	SEM DADOS	PV. GROTÃO	ATIVO	BOA	0,28	SEM DADOS	INFO REQUEST	
NOVO ORIENTE DO PIAUÍ	POÇO TUCUNS	SEM DADOS	PV. TUCUNS	ATIVO	BOA	0,56	SEM DADOS	INFO REQUEST	
NOVO ORIENTE DO PIAUÍ	POÇO FAZENDA VELHA	SEM DADOS	PV. FAZENDA VELHA	ATIVO	BOA	0,28	SEM DADOS	INFO REQUEST	
NOVO ORIENTE DO PIAUÍ	POÇO RECANTO	SEM DADOS	PV. RECANTO	ATIVO	BOA	0,28	SEM DADOS	INFO REQUEST	
NOVO ORIENTE DO PIAUÍ	POÇO PINTADAS	SEM DADOS	PV. PINTADAS	ATIVO	BOA	0,56	SEM DADOS	INFO REQUEST	
NOVO ORIENTE DO PIAUÍ	POÇO BAIXÃO DOS MEIOS	SEM DADOS	PV. BAIXÃO DOS MEIOS	ATIVO	BOA	0,83	SEM DADOS	INFO REQUEST	
NOVO ORIENTE DO PIAUÍ	POÇO XIQUE XIQUE	SEM DADOS	PV. XIQUE XIQUE	ATIVO	BOA	0,28	SEM DADOS	INFO REQUEST	
NOVO ORIENTE DO PIAUÍ	POÇO BAIXÃO DA IMPUEIRA	SEM DADOS	PV. BAIXÃO DA IMPUEIRA	ATIVO	BOA	0,42	SEM DADOS	INFO REQUEST	
NOVO ORIENTE DO PIAUÍ	POÇO NOVAMORADA	SEM DADOS	PV. NOVA MORADA	ATIVO	BOA	0,56	SEM DADOS	INFO REQUEST	
NOVO ORIENTE DO PIAUÍ	POÇO CHAPADINHA	SEM DADOS	PV. CHAPADINHA	ATIVO	BOA	0,56	SEM DADOS	INFO REQUEST	
NOVO ORIENTE DO PIAUÍ	POÇO CHAPADA DOS NERES	SEM DADOS	PV. CHAPADA DOS NERES	ATIVO	BOA	0,28	SEM DADOS	INFO REQUEST	
NOVO ORIENTE DO PIAUÍ	POÇO PÉ DA SERRA I	SEM DADOS	PV. PÉ DA SERRRA	ATIVO	BOA	1,39	SEM DADOS	INFO REQUEST	
NOVO ORIENTE DO PIAUÍ	POÇO PÉ DA SERRA II	SEM DADOS	PV. PÉ DA SERRRA	ATIVO	BOA	1,39	SEM DADOS	INFO REQUEST	

MUNICÍPIO	NOME DO ATIVO	EQUIPAMENTO	ENDEREÇO	SITUAÇÃO	CONDIÇÃO	VAZÃO (L/S)	POTÊNCIA (CV)	FONTE DOS DADOS	OBSERVAÇÕES
NOVO ORIENTE DO PIAUÍ	POÇO PÉ DA SERRA III	SEM DADOS	PV.PÉ DA SERRRA	ATIVO	BOA	1,39	SEM DADOS	INFO REQUEST	
NOVO ORIENTE DO PIAUÍ	POÇO FUNDO DA ROÇA	SEM DADOS	LOC. FUNDO DA ROÇA	ATIVO	BOA	1,11	SEM DADOS	INFO REQUEST	
NOVO ORIENTE DO PIAUÍ	POÇO CHAPADA DA INHUMA	SEM DADOS	LOC. CHAPADA DA INHUMA	ATIVO	BOA	0,56	SEM DADOS	INFO REQUEST	
NOVO ORIENTE DO PIAUÍ	POÇO FAZENDA GRANDE	SEM DADOS	LOC. FAZENDA GRANDE	ATIVO	BOA	0,56	SEM DADOS	INFO REQUEST	
NOVO ORIENTE DO PIAUÍ	POÇO SOINHO	SEM DADOS	LOC. SOINHO	ATIVO	BOA	1,39	SEM DADOS	INFO REQUEST	
NOVO ORIENTE DO PIAUÍ	POÇO MATADOURO	SEM DADOS	MATADOURO MUNICIPAL	SEM DADOS	NÃO INFORMADO	SEM DADOS	SEM DADOS	INFO REQUEST	FALTA ENERGIA TRIFÁSICA
OEIRAS	POÇO RURAL 01	SEM DADOS	PV MORRO REDONDO , S/N (SEDE)	ATIVO	BOA	2,22	SEM DADOS	INFO REQUEST	
OEIRAS	POÇO RURAL 02	SEM DADOS	PV MORRO REDONDO , S/N (UBS)	ATIVO	BOA	1,39	SEM DADOS	INFO REQUEST	
OEIRAS	POÇO RURAL 03	SEM DADOS	PV MORRO REDONDO , S/N (SUETA)	ATIVO	BOA	1,39	SEM DADOS	INFO REQUEST	
OEIRAS	POÇO RURAL 04	SEM DADOS	PV CURRAL VELHO , S/N	ATIVO	BOA	1,39	SEM DADOS	INFO REQUEST	
OEIRAS	POÇO RURAL 05	SEM DADOS	LC MALHADA COMPRIDA , S/N	INATIVO	NÃO INFORMADO	1,39	SEM DADOS	INFO REQUEST	OBSOLETO - CONSTRUÇÃO DE OUTROS ATIVOS QUE O SUBSTITUÍRAM
OEIRAS	POÇO RURAL 06	SEM DADOS	PV CURRAL VELHO , S/N (CARIASCO)	ATIVO	BOA	1,39	SEM DADOS	INFO REQUEST	
OEIRAS	POÇO RURAL 07	SEM DADOS	PV CURRAL VELHO , S/N (BAIXO)	ATIVO	BOA	1,39	SEM DADOS	INFO REQUEST	
OEIRAS	POÇO RURAL 08	SEM DADOS	PV CURRAL VELHO , S/N CHAFARIZ	ATIVO	BOA	1,39	SEM DADOS	INFO REQUEST	
OEIRAS	POÇO RURAL 09	SEM DADOS	FZ SABIA , S/N	ATIVO	BOA	1,39	SEM DADOS	INFO REQUEST	
OEIRAS	POÇO RURAL 10	SEM DADOS	LC VEREDA , S/N	ATIVO	BOA	1,39	SEM DADOS	INFO REQUEST	
OEIRAS	POÇO RURAL 11	SEM DADOS	LC MACHADO , S/N	ATIVO	BOA	1,39	SEM DADOS	INFO REQUEST	
OEIRAS	POÇO RURAL 12	SEM DADOS	LC VEREDA , S/N	ATIVO	BOA	1,39	SEM DADOS	INFO REQUEST	

MUNICÍPIO	NOME DO ATIVO	EQUIPAMENTO	ENDEREÇO	SITUAÇÃO	CONDIÇÃO	VAZÃO (L/S)	POTÊNCIA (CV)	FONTE DOS DADOS	OBSERVAÇÕES
OEIRAS	POÇO RURAL 13	SEM DADOS	LC ALTO DOS CURRAIS , S/N	ATIVO	BOA	1,39	SEM DADOS	INFO REQUEST	
OEIRAS	POÇO RURAL 14	SEM DADOS	LC VELAME , S/N	ATIVO	BOA	1,39	SEM DADOS	INFO REQUEST	
OEIRAS	POÇO RURAL 15	SEM DADOS	LC BOCAINA , S/N POCO	ATIVO	BOA	1,39	SEM DADOS	INFO REQUEST	
OEIRAS	POÇO RURAL 16	SEM DADOS	PV BOA NOVA , S/N	ATIVO	BOA	1,39	SEM DADOS	INFO REQUEST	
OEIRAS	POÇO RURAL 17	SEM DADOS	LC NOVA FAZENDA , S/N	ATIVO	BOA	1,39	SEM DADOS	INFO REQUEST	
OEIRAS	POÇO RURAL 18	SEM DADOS	LC MALHADINHA DO MEIO , S/N	ATIVO	BOA	1,39	SEM DADOS	INFO REQUEST	
OEIRAS	POÇO RURAL 19	SEM DADOS	LC NOVA FAZENDA , S/N	ATIVO	BOA	1,67	SEM DADOS	INFO REQUEST	
OEIRAS	POÇO RURAL 20	SEM DADOS	LC MARMELEIRO , S/N	ATIVO	BOA	1,39	SEM DADOS	INFO REQUEST	
OEIRAS	POÇO RURAL 21	SEM DADOS	LC MALHADINHA DO MEIO , S/N BOA NOVA	ATIVO	BOA	1,39	SEM DADOS	INFO REQUEST	
OEIRAS	POÇO RURAL 22	SEM DADOS	LC MALHADINHA DO MEIO , S/N	ATIVO	BOA	1,39	SEM DADOS	INFO REQUEST	
OEIRAS	POÇO RURAL 23	SEM DADOS	LC CORRENTE , S/N BURITI DO CANTO	ATIVO	BOA	1,39	SEM DADOS	INFO REQUEST	
OEIRAS	POÇO RURAL 24	SEM DADOS	PV CANTO FAZENDA FRADE , S/N POCO	ATIVO	BOA	1,39	SEM DADOS	INFO REQUEST	
OEIRAS	POÇO RURAL 25	SEM DADOS	LC BELO MONTE , S/N POCO	ATIVO	BOA	1,39	SEM DADOS	INFO REQUEST	
OEIRAS	POÇO RURAL 26	SEM DADOS	PV BURITI DO CANTO , S/N POCO (MAJOR)	INATIVO	NÃO INFORMADO	1,39	SEM DADOS	INFO REQUEST	OBSOLETO - CONSTRUÇÃO DE OUTROS ATIVOS QUE O SUBSTITUÍRAM
OEIRAS	POÇO RURAL 27	SEM DADOS	LC ATRAS DA SERRA , S/N	ATIVO	BOA	1,39	SEM DADOS	INFO REQUEST	
OEIRAS	POÇO RURAL 28	SEM DADOS	PV CANTO FAZENDA FRADE , S/N (UBS)	ATIVO	BOA	1,39	SEM DADOS	INFO REQUEST	
OEIRAS	POÇO RURAL 29	SEM DADOS	LC CANTINHO , S/N	ATIVO	BOA	1,39	SEM DADOS	INFO REQUEST	
OEIRAS	POÇO RURAL 30	SEM DADOS	LC MOROROS , S/N	ATIVO	BOA	1,39	SEM DADOS	INFO REQUEST	

MUNICÍPIO	NOME DO ATIVO	EQUIPAMENTO	ENDEREÇO	SITUAÇÃO	CONDIÇÃO	VAZÃO (L/S)	POTÊNCIA (CV)	FONTE DOS DADOS	OBSERVAÇÕES
OEIRAS	POÇO RURAL 31	SEM DADOS	PV CANTO FAZENDA FRADE , S/N (ESCOLA)	ATIVO	BOA	1,39	SEM DADOS	INFO REQUEST	
OEIRAS	POÇO RURAL 32	SEM DADOS	LC BOCA DA VEREDA , S/N POCO	ATIVO	BOA	1,39	SEM DADOS	INFO REQUEST	
OEIRAS	POÇO RURAL 33	SEM DADOS	PV BURITI DO CANTO , S/N (ESCOLA)	ATIVO	BOA	1,39	SEM DADOS	INFO REQUEST	
OEIRAS	POÇO RURAL 34	SEM DADOS	LC CAJUEIRO , S/N	ATIVO	BOA	1,39	SEM DADOS	INFO REQUEST	
OEIRAS	POÇO RURAL 35	SEM DADOS	PV CANTO FAZENDA FRADE , S/N	ATIVO	BOA	1,39	SEM DADOS	INFO REQUEST	
OEIRAS	POÇO RURAL 36	SEM DADOS	LC BOCA DA VEREDA , S/N POÇO	ATIVO	BOA	1,39	SEM DADOS	INFO REQUEST	
OEIRAS	POÇO RURAL 37	SEM DADOS	PV CARNAUBAL , S/N	ATIVO	BOA	1,39	SEM DADOS	INFO REQUEST	
OEIRAS	POÇO RURAL 38	SEM DADOS	LC ALTO DA PORTA , S/N	ATIVO	BOA	1,39	SEM DADOS	INFO REQUEST	
OEIRAS	POÇO RURAL 39	SEM DADOS	LC BOCA DA VEREDA , S/N	ATIVO	BOA	1,39	SEM DADOS	INFO REQUEST	
OEIRAS	POÇO RURAL 40	SEM DADOS	LC ATRAS DA SERRA , S/N POCO	ATIVO	BOA	1,39	SEM DADOS	INFO REQUEST	
OEIRAS	POÇO RURAL 41	SEM DADOS	LC CABECA CHATO , S/N	INATIVO	NÃO INFORMADO	1,39	SEM DADOS	INFO REQUEST	OBSOLETO - CONSTRUÇÃO DE OUTROS ATIVOS QUE O SUBSTITUÍRAM
OEIRAS	POÇO RURAL 42	SEM DADOS	LC IMPUEIRA , S/N POCO (ESCOLA)	INATIVO	NÃO INFORMADO	1,39	SEM DADOS	INFO REQUEST	OBSOLETO - CONSTRUÇÃO DE OUTROS ATIVOS QUE O SUBSTITUÍRAM
OEIRAS	POÇO RURAL 43	SEM DADOS	LC BRIONA , S/N (ESCOLA)	ATIVO	BOA	1,39	SEM DADOS	INFO REQUEST	
OEIRAS	POÇO RURAL 44	SEM DADOS	LC IMPUEIRA , S/N (EDUARDO)	ATIVO	BOA	1,39	SEM DADOS	INFO REQUEST	
OEIRAS	POÇO RURAL 45	SEM DADOS	LC SAMBAIBA , S/N	INATIVO	NÃO INFORMADO	1,39	SEM DADOS	INFO REQUEST	OBSOLETO - CONSTRUÇÃO DE OUTROS ATIVOS QUE O SUBSTITUÍRAM

MUNICÍPIO	NOME DO ATIVO	EQUIPAMENTO	ENDEREÇO	SITUAÇÃO	CONDIÇÃO	VAZÃO (L/S)	POTÊNCIA (CV)	FONTE DOS DADOS	OBSERVAÇÕES
OEIRAS	POÇO RURAL 46	SEM DADOS	LC JATOBAZINHO , S/N	INATIVO	NÃO INFORMADO	1,39	SEM DADOS	INFO REQUEST	OBSOLETO - CONSTRUÇÃO DE OUTROS ATIVOS QUE O SUBSTITUÍRAM
OEIRAS	POÇO RURAL 47	SEM DADOS	LC COQUEIRO , S/N	ATIVO	BOA	1,39	SEM DADOS	INFO REQUEST	
OEIRAS	POÇO RURAL 48	SEM DADOS	LC ZUMBI , S/N	ATIVO	BOA	1,39	SEM DADOS	INFO REQUEST	
OEIRAS	POÇO RURAL 49	SEM DADOS	LC BOA VISTA , S/N	ATIVO	BOA	1,39	SEM DADOS	INFO REQUEST	
OEIRAS	POÇO RURAL 50	SEM DADOS	LC CAPIVARA , S/N	INATIVO	NÃO INFORMADO	1,39	SEM DADOS	INFO REQUEST	OBSOLETO - CONSTRUÇÃO DE OUTROS ATIVOS QUE O SUBSTITUÍRAM
OEIRAS	POÇO RURAL 51	SEM DADOS	LC CORRENTE , S/N	ATIVO	BOA	1,39	SEM DADOS	INFO REQUEST	
OEIRAS	POÇO RURAL 52	SEM DADOS	LC RIACHO DA AREIA , S/N	ATIVO	BOA	1,39	SEM DADOS	INFO REQUEST	
OEIRAS	POÇO RURAL 53	SEM DADOS	LC PANELA DE FEIJÃO , S/N	INATIVO	NÃO INFORMADO	1,67	SEM DADOS	INFO REQUEST	OBSOLETO - CONSTRUÇÃO DE OUTROS ATIVOS QUE O SUBSTITUÍRAM
OEIRAS	POÇO RURAL 54	SEM DADOS	LC PALESTINA , S/N POCO	ATIVO	BOA	1,39	SEM DADOS	INFO REQUEST	
OEIRAS	POÇO RURAL 55	SEM DADOS	LC BELO MONTE , S/N (DANIEL)	ATIVO	BOA	1,39	SEM DADOS	INFO REQUEST	
OEIRAS	POÇO RURAL 56	SEM DADOS	LC SANTA LUZIA , S/N	ATIVO	BOA	1,39	SEM DADOS	INFO REQUEST	
OEIRAS	POÇO RURAL 57	SEM DADOS	LC MALHADINHA , S/N	INATIVO	NÃO INFORMADO	1,39	SEM DADOS	INFO REQUEST	OBSOLETO - CONSTRUÇÃO DE OUTROS ATIVOS QUE O SUBSTITUÍRAM
OEIRAS	POÇO RURAL 58	SEM DADOS	LC BOA VISTA , S/N POCO	INATIVO	NÃO INFORMADO	1,39	SEM DADOS	INFO REQUEST	OBSOLETO - CONSTRUÇÃO DE OUTROS ATIVOS QUE O SUBSTITUÍRAM
OEIRAS	POÇO RURAL 59	SEM DADOS	LC COCOS II , S/N	INATIVO	NÃO INFORMADO	1,39	SEM DADOS	INFO REQUEST	OBSOLETO - CONSTRUÇÃO DE OUTROS ATIVOS QUE O SUBSTITUÍRAM

MUNICÍPIO	NOME DO ATIVO	EQUIPAMENTO	ENDEREÇO	SITUAÇÃO	CONDIÇÃO	VAZÃO (L/S)	POTÊNCIA (CV)	FONTE DOS DADOS	OBSERVAÇÕES
OEIRAS	POÇO RURAL 60	SEM DADOS	LC MALHADA VERMELHA , S/N	INATIVO	NÃO INFORMADO	1,39	SEM DADOS	INFO REQUEST	OBSOLETO - CONSTRUÇÃO DE OUTROS ATIVOS QUE O SUBSTITUÍRAM
OEIRAS	POÇO RURAL 61	SEM DADOS	FZ PARAISO , S/N	INATIVO	NÃO INFORMADO	1,39	SEM DADOS	INFO REQUEST	OBSOLETO - CONSTRUÇÃO DE OUTROS ATIVOS QUE O SUBSTITUÍRAM
OEIRAS	POÇO RURAL 62	SEM DADOS	LC COCOS II , S/N	ATIVO	BOA	1,39	SEM DADOS	INFO REQUEST	
OEIRAS	POÇO RURAL 63	SEM DADOS	LC BELO MONTE , S/N	ATIVO	BOA	1,39	SEM DADOS	INFO REQUEST	
OEIRAS	POÇO RURAL 64	SEM DADOS	LC LAGOA SECA , S/N	ATIVO	BOA	1,39	SEM DADOS	INFO REQUEST	
OEIRAS	POÇO RURAL 65	SEM DADOS	C CORRENTE , S/N	ATIVO	BOA	1,39	SEM DADOS	INFO REQUEST	
OEIRAS	POÇO RURAL 66	SEM DADOS	LC MALHADINHA DO TANQUE, S/N FZ CACHIMBO	ATIVO	BOA	1,39	SEM DADOS	INFO REQUEST	
OEIRAS	POÇO RURAL 67	SEM DADOS	LC FEITORIA , S/N	ATIVO	BOA	1,39	SEM DADOS	INFO REQUEST	
OEIRAS	POÇO RURAL 68	SEM DADOS	LC MUCAMBO GRANDE , S/N	ATIVO	BOA	1,39	SEM DADOS	INFO REQUEST	
OEIRAS	POÇO RURAL 69	SEM DADOS	LC BROCO , S/N	ATIVO	BOA	1,39	SEM DADOS	INFO REQUEST	
OEIRAS	POÇO RURAL 70	SEM DADOS	LC CAMUXI , S/N	ATIVO	BOA	1,39	SEM DADOS	INFO REQUEST	
OEIRAS	POÇO RURAL 71	SEM DADOS	LC COCOS I , S/N	ATIVO	BOA	1,39	SEM DADOS	INFO REQUEST	
OEIRAS	POÇO RURAL 72	SEM DADOS	LC BUQUEIRAO , S/N	ATIVO	BOA	1,39	SEM DADOS	INFO REQUEST	
OEIRAS	POÇO RURAL 73	SEM DADOS	LC CANTO DA VEREDA , S/N	ATIVO	BOA	1,39	SEM DADOS	INFO REQUEST	
OEIRAS	POÇO RURAL 74	SEM DADOS	ST SALOBRO , S/N	ATIVO	BOA	1,39	SEM DADOS	INFO REQUEST	
OEIRAS	POÇO RURAL 75	SEM DADOS	LC FEITORIA , S/N POÇO	ATIVO	BOA	1,39	SEM DADOS	INFO REQUEST	
OEIRAS	POÇO RURAL 76	SEM DADOS	LC GONCALAVES , S/N	ATIVO	BOA	1,39	SEM DADOS	INFO REQUEST	
OEIRAS	POÇO RURAL 77	SEM DADOS	LC TOCOS , S/N	ATIVO	BOA	1,39	SEM DADOS	INFO REQUEST	
OEIRAS	POÇO RURAL 78	SEM DADOS	LC FEITORIA , S/N	ATIVO	BOA	1,39	SEM DADOS	INFO REQUEST	
OEIRAS	POÇO RURAL 79	SEM DADOS	LC VEREDA DOS CAVALOS , S/N	ATIVO	BOA	1,39	SEM DADOS	INFO REQUEST	
OEIRAS	POÇO RURAL 80	SEM DADOS	PV BURITI DO REI , S/N	ATIVO	BOA	1,39	SEM DADOS	INFO REQUEST	

MUNICÍPIO	NOME DO ATIVO	EQUIPAMENTO	ENDEREÇO	SITUAÇÃO	CONDIÇÃO	VAZÃO (L/S)	POTÊNCIA (CV)	FONTE DOS DADOS	OBSERVAÇÕES
OEIRAS	POÇO RURAL 81	SEM DADOS	PV EXU , S/N POCO	ATIVO	BOA	1,39	SEM DADOS	INFO REQUEST	
OEIRAS	POÇO RURAL 82	SEM DADOS	LC VEREDA DOS CAVALOS , S/N	ATIVO	BOA	1,39	SEM DADOS	INFO REQUEST	
OEIRAS	POÇO RURAL 83	SEM DADOS	LC CASA NOVA , S/N	ATIVO	BOA	1,39	SEM DADOS	INFO REQUEST	
OEIRAS	POÇO RURAL 84	SEM DADOS	LC CORRENTINHO , S/N (I)	ATIVO	BOA	1,94	SEM DADOS	INFO REQUEST	
OEIRAS	POÇO RURAL 85	SEM DADOS	LC ESTREMAS , S/N	ATIVO	BOA	1,39	SEM DADOS	INFO REQUEST	
OEIRAS	POÇO RURAL 86	SEM DADOS	PV EXU , 75	ATIVO	BOA	1,39	SEM DADOS	INFO REQUEST	
OEIRAS	POÇO RURAL 87	SEM DADOS	LC ALTA VISTA , S/N	ATIVO	BOA	1,39	SEM DADOS	INFO REQUEST	
OEIRAS	POÇO RURAL 88	SEM DADOS	LC VARZEA TRANQUEIRA , S/N (ESCOLA)	ATIVO	BOA	1,39	SEM DADOS	INFO REQUEST	
OEIRAS	POÇO RURAL 89	SEM DADOS	LC SOARES , S/N	ATIVO	BOA	1,39	SEM DADOS	INFO REQUEST	
OEIRAS	POÇO RURAL 90	SEM DADOS	LC TANQUE VELHO , S/N	ATIVO	BOA	1,39	SEM DADOS	INFO REQUEST	
OEIRAS	POÇO RURAL 91	SEM DADOS	LC CUNHA , S/N	ATIVO	BOA	1,39	SEM DADOS	INFO REQUEST	
OEIRAS	POÇO RURAL 92	SEM DADOS	LC SOARES , S/N	ATIVO	BOA	1,39	SEM DADOS	INFO REQUEST	
OEIRAS	POÇO RURAL 93	SEM DADOS	LC LAJEIRO , S/N	ATIVO	BOA	1,39	SEM DADOS	INFO REQUEST	
OEIRAS	POÇO RURAL 94	SEM DADOS	LC VARZEA TRANQUEIRA , S/N (URBANO)	ATIVO	BOA	1,39	SEM DADOS	INFO REQUEST	
OEIRAS	POÇO RURAL 95	SEM DADOS	PV EXU , 36 POCO	ATIVO	BOA	1,39	SEM DADOS	INFO REQUEST	
OEIRAS	POÇO RURAL 96	SEM DADOS	LC RETIRO , S/N	ATIVO	BOA	1,39	SEM DADOS	INFO REQUEST	
OEIRAS	POÇO RURAL 97	SEM DADOS	ST PINTADA , S/N	ATIVO	BOA	1,39	SEM DADOS	INFO REQUEST	
OEIRAS	POÇO RURAL 98	SEM DADOS	PV EXU , 61 POCO	ATIVO	BOA	1,39	SEM DADOS	INFO REQUEST	
OEIRAS	POÇO RURAL 99	SEM DADOS	LC CAPIVARA , S/N OEIRAS PIAUI	ATIVO	BOA	1,39	SEM DADOS	INFO REQUEST	
OEIRAS	POÇO RURAL 100	SEM DADOS	LC ESTREITO , S/N POCO DA COMUNIDADE	ATIVO	BOA	1,39	SEM DADOS	INFO REQUEST	
OEIRAS	POÇO RURAL 101	SEM DADOS	LC CORRENTINHO , S/N (II)	ATIVO	BOA	1,39	SEM DADOS	INFO REQUEST	

MUNICÍPIO	NOME DO ATIVO	EQUIPAMENTO	ENDEREÇO	SITUAÇÃO	CONDIÇÃO	VAZÃO (L/S)	POTÊNCIA (CV)	FONTE DOS DADOS	OBSERVAÇÕES
OEIRAS	POÇO RURAL 102	SEM DADOS	LC SITIO 2 , S/N POCO	ATIVO	BOA	1,39	SEM DADOS	INFO REQUEST	
OEIRAS	POÇO RURAL 103	SEM DADOS	LC POMBINHO , S/N	ATIVO	BOA	1,39	SEM DADOS	INFO REQUEST	
OEIRAS	POÇO RURAL 104	SEM DADOS	LC JENIPAPEIRO DA TRANQUEIRA , S/N	ATIVO	BOA	1,39	SEM DADOS	INFO REQUEST	
OEIRAS	POÇO RURAL 105	SEM DADOS	LC SITIO 2 , S/N POCO TUBULAR	ATIVO	BOA	1,39	SEM DADOS	INFO REQUEST	
OEIRAS	POÇO RURAL 106	SEM DADOS	PV BARRA DO MUCAMBO , S/N	ATIVO	BOA	1,39	SEM DADOS	INFO REQUEST	
OEIRAS	POÇO RURAL 107	SEM DADOS	LC TRANQUEIRA , S/N	ATIVO	BOA	1,39	SEM DADOS	INFO REQUEST	
OEIRAS	POÇO RURAL 108	SEM DADOS	LC MALHADA DO BONITO , S/N	ATIVO	BOA	1,39	SEM DADOS	INFO REQUEST	
OEIRAS	POÇO RURAL 109	SEM DADOS	PV MORRO REDONDO , S/N	ATIVO	BOA	1,39	SEM DADOS	INFO REQUEST	
OEIRAS	POÇO RURAL 110	SEM DADOS	LC PONTA DO MORRO , S/N	ATIVO	BOA	1,39	SEM DADOS	INFO REQUEST	
OEIRAS	POÇO RURAL 111	SEM DADOS	LC BRIONA , S/N (NOVO)	ATIVO	BOA	1,39	SEM DADOS	INFO REQUEST	
OEIRAS	POÇO RURAL 112	SEM DADOS	LC VARZANTE , S/N	ATIVO	BOA	1,39	SEM DADOS	INFO REQUEST	
OEIRAS	POÇO RURAL 113	SEM DADOS	LC MOCHA , S/N	ATIVO	BOA	1,39	SEM DADOS	INFO REQUEST	
OEIRAS	POÇO RURAL 114	SEM DADOS	LC BRIONA , 1	ATIVO	BOA	1,39	SEM DADOS	INFO REQUEST	
OEIRAS	POÇO RURAL 115	SEM DADOS	LC INHARE , S/N POCO TUBULAR	ATIVO	BOA	1,39	SEM DADOS	INFO REQUEST	
OEIRAS	POÇO RURAL 116	SEM DADOS	PV BARRA DO MUCAMBO , S/N	ATIVO	BOA	1,39	SEM DADOS	INFO REQUEST	
OEIRAS	POÇO RURAL 117	SEM DADOS	LC TANQUINHO , S/N POCO	ATIVO	BOA	1,39	SEM DADOS	INFO REQUEST	
OEIRAS	POÇO RURAL 118	SEM DADOS	LC SAMBAIBA , S/N	ATIVO	BOA	1,39	SEM DADOS	INFO REQUEST	
OEIRAS	POÇO RURAL 119	SEM DADOS	PV MORRO REDONDO , S/N II CHAFARIZ	ATIVO	BOA	1,39	SEM DADOS	INFO REQUEST	
OEIRAS	POÇO RURAL 120	SEM DADOS	ST RIACHAO , S/N (BAIXO)	ATIVO	BOA	1,39	SEM DADOS	INFO REQUEST	

MUNICÍPIO	NOME DO ATIVO	EQUIPAMENTO	ENDEREÇO	SITUAÇÃO	CONDIÇÃO	VAZÃO (L/S)	POTÊNCIA (CV)	FONTE DOS DADOS	OBSERVAÇÕES
OEIRAS	POÇO RURAL 121	SEM DADOS	LC TALHADA , S/N POÇO BOMBA	ATIVO	BOA	1,39	SEM DADOS	INFO REQUEST	
OEIRAS	POÇO RURAL 122	SEM DADOS	ST RIACHAO , S/N (MEIO)	ATIVO	BOA	1,39	SEM DADOS	INFO REQUEST	
OEIRAS	POÇO RURAL 123	SEM DADOS	ST RIACHO PEQUENO , S/N	ATIVO	BOA	1,39	SEM DADOS	INFO REQUEST	
OEIRAS	POÇO RURAL 124	SEM DADOS	PV FOMENTO , S/N	ATIVO	BOA	1,39	SEM DADOS	INFO REQUEST	
OEIRAS	POÇO RURAL 125	SEM DADOS	LC SAO BENEDITO , S/N ESC SAO BENEDIT	ATIVO	BOA	1,39	SEM DADOS	INFO REQUEST	
OEIRAS	POÇO RURAL 126	SEM DADOS	PV CONTENTAMENTO , S/N POÇO	ATIVO	BOA	1,39	SEM DADOS	INFO REQUEST	
OEIRAS	POÇO RURAL 127	SEM DADOS	LC PIQUIZEIRO , S/N POCO	ATIVO	BOA	1,39	SEM DADOS	INFO REQUEST	
OEIRAS	POÇO RURAL 128	SEM DADOS	PV CONTENTAMENTO , S/N POCO	ATIVO	BOA	1,39	SEM DADOS	INFO REQUEST	
OEIRAS	POÇO RURAL 129	SEM DADOS	LC CANTINHO , S/N	ATIVO	BOA	1,39	SEM DADOS	INFO REQUEST	
OEIRAS	POÇO RURAL 130	SEM DADOS	ST SACO DO URUCU , S/N	ATIVO	BOA	1,39	SEM DADOS	INFO REQUEST	
OEIRAS	POÇO RURAL 131	SEM DADOS	LC JOAO RODRIGUES , S/N	ATIVO	BOA	1,39	SEM DADOS	INFO REQUEST	
OEIRAS	POÇO RURAL 132	SEM DADOS	LC CASA DA PEDRA , S/N	ATIVO	BOA	1,39	SEM DADOS	INFO REQUEST	
OEIRAS	POÇO RURAL 133	SEM DADOS	LC MELANCIAS , S/N	ATIVO	BOA	1,39	SEM DADOS	INFO REQUEST	
OEIRAS	POÇO RURAL 134	SEM DADOS	PV TIUBA , S/N POÇO (II)	ATIVO	BOA	1,39	SEM DADOS	INFO REQUEST	
OEIRAS	POÇO RURAL 135	SEM DADOS	LC TALHADA SAO LUIS , S/N	ATIVO	BOA	1,39	SEM DADOS	INFO REQUEST	
OEIRAS	POÇO RURAL 136	SEM DADOS	LC TABOCAS , S/N	ATIVO	BOA	1,39	SEM DADOS	INFO REQUEST	
OEIRAS	POÇO RURAL 137	SEM DADOS	PV QUEIROZ , 200	ATIVO	BOA	1,39	SEM DADOS	INFO REQUEST	
OEIRAS	POÇO RURAL 138	SEM DADOS	PV TIUBA , S/N POÇO (III)	ATIVO	BOA	1,39	SEM DADOS	INFO REQUEST	
OEIRAS	POÇO RURAL 139	SEM DADOS	LC TALHADA SAO LUIS , S/N	ATIVO	BOA	1,39	SEM DADOS	INFO REQUEST	

MUNICÍPIO	NOME DO ATIVO	EQUIPAMENTO	ENDEREÇO	SITUAÇÃO	CONDIÇÃO	VAZÃO (L/S)	POTÊNCIA (CV)	FONTE DOS DADOS	OBSERVAÇÕES
OEIRAS	POÇO RURAL 140	SEM DADOS	PV TIUBA , S/N POÇO PV TIUBA (I)	ATIVO	BOA	1,39	SEM DADOS	INFO REQUEST	
OEIRAS	POÇO RURAL 141	SEM DADOS	PV FORMOSA , S/N CORRENTE	ATIVO	BOA	1,39	SEM DADOS	INFO REQUEST	
OEIRAS	POÇO RURAL 142	SEM DADOS	LC TAPERA DOS TUNICOS , S/N	ATIVO	BOA	1,39	SEM DADOS	INFO REQUEST	
OEIRAS	POÇO RURAL 143	SEM DADOS	LC RIACHO DA AREIA , S/N	ATIVO	BOA	1,39	SEM DADOS	INFO REQUEST	
OEIRAS	POÇO RURAL 144	SEM DADOS	LC ARAUJO SALINA , S/N POÇO	ATIVO	BOA	1,39	SEM DADOS	INFO REQUEST	
OEIRAS	POÇO RURAL 145	SEM DADOS	LC CARRO QUEBRADO , S/N	ATIVO	BOA	1,39	SEM DADOS	INFO REQUEST	
OEIRAS	POÇO RURAL 146	SEM DADOS	FZ CARNAIBA , S/N POCO	ATIVO	BOA	1,39	SEM DADOS	INFO REQUEST	
OEIRAS	POÇO RURAL 147	SEM DADOS	LC RAPOZINHA , S/N	ATIVO	BOA	1,39	SEM DADOS	INFO REQUEST	
OEIRAS	POÇO RURAL 148	SEM DADOS	LC COQUEIRO SALINA , S/N POÇO	ATIVO	BOA	1,39	SEM DADOS	INFO REQUEST	
OEIRAS	POÇO RURAL 149	SEM DADOS	PV CAPAO , S/N POÇO POVOADO CAPÃO	ATIVO	BOA	1,39	SEM DADOS	INFO REQUEST	
OEIRAS	POÇO RURAL 150	SEM DADOS	LC COQUEIRO , S/N	ATIVO	BOA	1,39	SEM DADOS	INFO REQUEST	
OEIRAS	POÇO RURAL 151	SEM DADOS	LC OLHO DAGUA GRANDE , S/N	ATIVO	BOA	1,39	SEM DADOS	INFO REQUEST	
OEIRAS	POÇO RURAL 152	SEM DADOS	LC SAPE , S/N (MANOEL)	ATIVO	BOA	1,39	SEM DADOS	INFO REQUEST	
OEIRAS	POÇO RURAL 153	SEM DADOS	LC PORTEIRAS , S/N	ATIVO	BOA	1,39	SEM DADOS	INFO REQUEST	
OEIRAS	POÇO RURAL 154	SEM DADOS	LC BREJINHO , S/N	ATIVO	BOA	1,39	SEM DADOS	INFO REQUEST	
OEIRAS	POÇO RURAL 155	SEM DADOS	LC CRUZ , S/N	ATIVO	BOA	1,39	SEM DADOS	INFO REQUEST	
OEIRAS	POÇO RURAL 156	SEM DADOS	LC CIGANO , S/N	ATIVO	BOA	1,39	SEM DADOS	INFO REQUEST	
OEIRAS	POÇO RURAL 157	SEM DADOS	PV MASSAPE , S/N POÇO	ATIVO	BOA	1,39	SEM DADOS	INFO REQUEST	
OEIRAS	POÇO RURAL 158	SEM DADOS	PV CAPADEIRA , S/N POÇO	ATIVO	BOA	1,39	SEM DADOS	INFO REQUEST	

MUNICÍPIO	NOME DO ATIVO	EQUIPAMENTO	ENDEREÇO	SITUAÇÃO	CONDIÇÃO	VAZÃO (L/S)	POTÊNCIA (CV)	FONTE DOS DADOS	OBSERVAÇÕES
OEIRAS	POÇO RURAL 159	SEM DADOS	LC CAJAZEIRAS , S/N	ATIVO	BOA	1,39	SEM DADOS	INFO REQUEST	
OEIRAS	POÇO RURAL 160	SEM DADOS	LC CHAPADA DAS CONTENDAS , S/N	ATIVO	BOA	1,39	SEM DADOS	INFO REQUEST	
OEIRAS	POÇO RURAL 161	SEM DADOS	LC SAPE , S/N (ALBERTINA)	ATIVO	BOA	1,39	SEM DADOS	INFO REQUEST	
OEIRAS	POÇO RURAL 162	SEM DADOS	PV MATA FRIA , S/N POÇO PV MATA FRIA	ATIVO	BOA	1,39	SEM DADOS	INFO REQUEST	
OEIRAS	POÇO RURAL 163	SEM DADOS	LC SAPE , S/N (CHICO LIZANDRO)	ATIVO	BOA	1,39	SEM DADOS	INFO REQUEST	
OEIRAS	POÇO RURAL 164	SEM DADOS	LC CANTO DO SOBRADO , S/N	ATIVO	BOA	1,39	SEM DADOS	INFO REQUEST	
OEIRAS	POÇO RURAL 165	SEM DADOS	PV MUCAMBO , S/N (NOVO)	ATIVO	BOA	1,39	SEM DADOS	INFO REQUEST	
OEIRAS	POÇO RURAL 166	SEM DADOS	PV ALTO SERENO , S/N	ATIVO	BOA	1,39	SEM DADOS	INFO REQUEST	
OEIRAS	POÇO RURAL 167	SEM DADOS	PV ALTO SERENO , S/N POCO (VIRGILIO)	ATIVO	BOA	2,22	SEM DADOS	INFO REQUEST	
OEIRAS	POÇO RURAL 168	SEM DADOS	LC CARAIBAS , S/N	ATIVO	BOA	1,39	SEM DADOS	INFO REQUEST	
OEIRAS	POÇO RURAL 169	SEM DADOS	PV MUCAMBO , S/N	ATIVO	BOA	1,39	SEM DADOS	INFO REQUEST	
OEIRAS	POÇO RURAL 170	SEM DADOS	PV MUCAMBO , S/N	ATIVO	BOA	1,39	SEM DADOS	INFO REQUEST	
OEIRAS	POÇO RURAL 171	SEM DADOS	LC JUNCO , S/N POÇO	ATIVO	BOA	1,39	SEM DADOS	INFO REQUEST	
OEIRAS	POÇO RURAL 172	SEM DADOS	LC CAROLINA , S/N	ATIVO	BOA	0,83	SEM DADOS	INFO REQUEST	
OEIRAS	POÇO RURAL 173	SEM DADOS	LC GREBA SOLTA , S/N	ATIVO	BOA	1,39	SEM DADOS	INFO REQUEST	
OEIRAS	POÇO RURAL 174	SEM DADOS	LC OLHO DAGUA GRANDE , S/N	ATIVO	BOA	1,39	SEM DADOS	INFO REQUEST	
OEIRAS	POÇO RURAL 175	SEM DADOS	LC MALHADA DA ONCA , S/N POCO	ATIVO	BOA	1,39	SEM DADOS	INFO REQUEST	
OEIRAS	POÇO RURAL 176	SEM DADOS	LC JUNCO , S/N POÇO	ATIVO	BOA	1,39	SEM DADOS	INFO REQUEST	
OEIRAS	POÇO RURAL 177	SEM DADOS	LC JORDAO , S/N POCO	ATIVO	BOA	1,39	SEM DADOS	INFO REQUEST	
OEIRAS	POÇO RURAL 178	SEM DADOS	PV ALAGOINHA , 36	ATIVO	BOA	1,67	SEM DADOS	INFO REQUEST	
OEIRAS	POÇO RURAL 179	SEM DADOS	LC LAGOA DO ARROZ , S/N	ATIVO	BOA	1,39	SEM DADOS	INFO REQUEST	

MUNICÍPIO	NOME DO ATIVO	EQUIPAMENTO	ENDEREÇO	SITUAÇÃO	CONDIÇÃO	VAZÃO (L/S)	POTÊNCIA (CV)	FONTE DOS DADOS	OBSERVAÇÕES
OEIRAS	POÇO RURAL 180	SEM DADOS	LC VARZEA BRANCA , S/N	ATIVO	BOA	1,67	SEM DADOS	INFO REQUEST	
OEIRAS	POÇO RURAL 181	SEM DADOS	LC VARZEA BRANCA , S/N (NOVO)	ATIVO	BOA	1,39	SEM DADOS	INFO REQUEST	
OEIRAS	POÇO RURAL 182	SEM DADOS	LC LAGOA DO MEIO , S/N	ATIVO	BOA	1,39	SEM DADOS	INFO REQUEST	
OEIRAS	POÇO RURAL 183	SEM DADOS	LC SAMBAIBA	ATIVO	BOA	1,39	SEM DADOS	INFO REQUEST	
OEIRAS	POÇO RURAL 184	SEM DADOS	ALAGOINHA, S/N	ATIVO	BOA	1,39	SEM DADOS	INFO REQUEST	
OEIRAS	POÇO RURAL 185	SEM DADOS	TAPERA, S/N	ATIVO	BOA	1,39	SEM DADOS	INFO REQUEST	
OEIRAS	POÇO RURAL 186	SEM DADOS	VEREDA, S/N	ATIVO	BOA	1,39	SEM DADOS	INFO REQUEST	
OEIRAS	POÇO RURAL 187	SEM DADOS	MUCAMBINHO, S/N	ATIVO	BOA	1,39	SEM DADOS	INFO REQUEST	
OEIRAS	POÇO RURAL 188	SEM DADOS	PAU D'ARCO, S/N	ATIVO	BOA	1,39	SEM DADOS	INFO REQUEST	
OEIRAS	POÇO RURAL 189	SEM DADOS	JATOBARZINHO, S/N	ATIVO	BOA	1,39	SEM DADOS	INFO REQUEST	
OEIRAS	POÇO RURAL 190	SEM DADOS	PANELA DE FEIJÃO, S/N	ATIVO	BOA	1,39	SEM DADOS	INFO REQUEST	
OEIRAS	POÇO RURAL 191	SEM DADOS	PÉ DA PEDRA, S/N	ATIVO	BOA	1,67	SEM DADOS	INFO REQUEST	
OEIRAS	POÇO RURAL 192	SEM DADOS	EXU, S/N (ESCOLA)	ATIVO	BOA	1,39	SEM DADOS	INFO REQUEST	
OEIRAS	POÇO RURAL 193	SEM DADOS	MUCAMBO, S/N	ATIVO	BOA	1,39	SEM DADOS	INFO REQUEST	
OEIRAS	POÇO RURAL 194	SEM DADOS	VARZEA TRANQUEIRA, S/N	ATIVO	BOA	1,39	SEM DADOS	INFO REQUEST	
OEIRAS	POÇO RURAL 195	SEM DADOS	GONÇALAVES, S/N	ATIVO	BOA	1,39	SEM DADOS	INFO REQUEST	
OEIRAS	POÇO RURAL 196	SEM DADOS	PANELA DE FEIJÃO, S/N	ATIVO	BOA	1,39	SEM DADOS	INFO REQUEST	
OEIRAS	POÇO RURAL 197	SEM DADOS	TABOCAS, S/N	ATIVO	BOA	1,39	SEM DADOS	INFO REQUEST	
OEIRAS	POÇO RURAL 198	SEM DADOS	SANTA MARIA, S/N	ATIVO	BOA	1,39	SEM DADOS	INFO REQUEST	
OEIRAS	POÇO RURAL 199	SEM DADOS	CAPIVARA, S/N	ATIVO	BOA	1,39	SEM DADOS	INFO REQUEST	
OEIRAS	POÇO RURAL 200	SEM DADOS	BREJINHO, S/N	ATIVO	BOA	1,39	SEM DADOS	INFO REQUEST	
OEIRAS	POÇO RURAL 201	SEM DADOS	LC BELO MONTE, S/N	ATIVO	BOA	1,39	SEM DADOS	INFO REQUEST	
OEIRAS	POÇO RURAL 202	SEM DADOS	LC PAU DARCO	ATIVO	BOA	1,39	SEM DADOS	INFO REQUEST	
PAQUETÁ	POÇO 01	SEM DADOS	LOCALIDADE PRENSA	ATIVO	BOA	0,77	SEM DADOS	INFO REQUEST	
PAQUETÁ	POÇO 02	SEM DADOS	LOCALIDADE LAGOA	ATIVO	BOA	0,77	SEM DADOS	INFO REQUEST	

MUNICÍPIO	NOME DO ATIVO	EQUIPAMENTO	ENDEREÇO	SITUAÇÃO	CONDIÇÃO	VAZÃO (L/S)	POTÊNCIA (CV)	FONTE DOS DADOS	OBSERVAÇÕES
PAQUETÁ	POÇO 03	SEM DADOS	LOCALIDADE BAIXAO DO BONITO	ATIVO	BOA	0,77	SEM DADOS	INFO REQUEST	
PAQUETÁ	POÇO 04	SEM DADOS	LOCALIDADE BARROCAO	ATIVO	BOA	0,77	SEM DADOS	INFO REQUEST	
PAQUETÁ	POÇO 05	SEM DADOS	LOCALIDADE BARROCAO	ATIVO	BOA	0,77	SEM DADOS	INFO REQUEST	
PAQUETÁ	POÇO 06	SEM DADOS	LOCALIDADE ALECRIM	ATIVO	BOA	0,39	SEM DADOS	INFO REQUEST	
PAQUETÁ	POÇO 07	SEM DADOS	LOCALIDADE TRONCO	ATIVO	BOA	0,77	SEM DADOS	INFO REQUEST	
PAQUETÁ	POÇO 08	SEM DADOS	LOCALIDADE CANABRAVA	ATIVO	BOA	0,77	SEM DADOS	INFO REQUEST	
PAQUETÁ	POÇO 09	SEM DADOS	LOCALIDADE CUSTANEIRA	ATIVO	BOA	0,39	SEM DADOS	INFO REQUEST	
PAQUETÁ	POÇO 10	SEM DADOS	LOCALIDADE PEDRAS	ATIVO	BOA	0,39	SEM DADOS	INFO REQUEST	
PAQUETÁ	POÇO 11	SEM DADOS	LOCALIDADE CARREIRAS	ATIVO	BOA	0,39	SEM DADOS	INFO REQUEST	
PAQUETÁ	POÇO 12	SEM DADOS	LOCALIDADE MORRINHO	ATIVO	BOA	0,77	SEM DADOS	INFO REQUEST	
PAQUETÁ	POÇO 13	SEM DADOS	LOCALIDADE MUTAMBA	ATIVO	BOA	0,77	SEM DADOS	INFO REQUEST	
PAQUETÁ	POÇO 14	SEM DADOS	POVOADO SÃO RAFAEL	ATIVO	BOA	1,16	SEM DADOS	INFO REQUEST	
PAQUETÁ	POÇO 15	SEM DADOS	POVOADO PONTA DA SERRA	ATIVO	BOA	0,39	SEM DADOS	INFO REQUEST	
PAQUETÁ	POÇO 16	SEM DADOS	LOCALIDADE CANTO	ATIVO	BOA	0,77	SEM DADOS	INFO REQUEST	
PAQUETÁ	POÇO 17	SEM DADOS	LOCALIDADE VARZEA	ATIVO	BOA	0,77	SEM DADOS	INFO REQUEST	
PAQUETÁ	POÇO 18	SEM DADOS	LOCALIDADE CAMPESTRE	ATIVO	BOA	0,77	SEM DADOS	INFO REQUEST	
PATOS DO PIAUÍ	JUNCO	SEM DADOS	LOCALIDADE JUNCO - ZONA RURAL DE PATOS DO PIAUÍ	ATIVO	BOA	1,38	SEM DADOS	INFO REQUEST	EM OPERAÇÃO PLENA
PATOS DO PIAUÍ	ALGODÕES	SEM DADOS	LOCALIDADE ALGODÕES - ZONA RURAL DE PATOS DO PIAUÍ	ATIVO	BOA	1,66	SEM DADOS	INFO REQUEST	EM OPERAÇÃO PLENA

MUNICÍPIO	NOME DO ATIVO	EQUIPAMENTO	ENDEREÇO	SITUAÇÃO	CONDIÇÃO	VAZÃO (L/S)	POTÊNCIA (CV)	FONTE DOS DADOS	OBSERVAÇÕES
PATOS DO PIAUÍ	QUEIMADA GRANDE	SEM DADOS	LOCALIDADE QUEIMADA GRANDE - ZONA RURAL DE PATOS DO PIAUÍ-PI	ATIVO	BOA	1,38	SEM DADOS	INFO REQUEST	EM OPERAÇÃO PLENA
PATOS DO PIAUÍ	FORTALEZA	SEM DADOS	LOCALIDADE FORTALEZA - ZONA RURAL DE PATOS DO PIAUÍ-PI	ATIVO	BOA	1,38	SEM DADOS	INFO REQUEST	EM OPERAÇÃO PLENA
PATOS DO PIAUÍ	FORTALEZA 02	SEM DADOS	LOCALIDADE FORTALEZA - ZONA RURAL DE PATOS DO PIAUÍ-PI	ATIVO	BOA	1,66	SEM DADOS	INFO REQUEST	EM OPERAÇÃO PLENA
PATOS DO PIAUÍ	CANUDOS	SEM DADOS	LOCALIDADE CANUDOS - ZONA RURAL DE PATOS DO PIAUÍ	ATIVO	BOA	0,83	SEM DADOS	INFO REQUEST	EM OPERAÇÃO PLENA
PATOS DO PIAUÍ	TANQUINHO	SEM DADOS	LOCALIDADE TANQUINHO - ZONA RURAL DE PATOS DO PIAUÍ	ATIVO	BOA	1,38	SEM DADOS	INFO REQUEST	EM OPERAÇÃO PLENA
PATOS DO PIAUÍ	UMBUZEIRO	SEM DADOS	LOCALIDADE UMBUZEIRO - ZONA RURAL DE PATOS DO PIAUÍ	ATIVO	BOA	1,11	SEM DADOS	INFO REQUEST	EM OPERAÇÃO PLENA
PATOS DO PIAUÍ	SERRA DOS NAZÁRIOS	SEM DADOS	LOCALIDADE SERRA DOS NAZÁRIOS - ZONA RURAL DE PATOS DO PIAUÍ	ATIVO	BOA	0,83	SEM DADOS	INFO REQUEST	EM OPERAÇÃO PARCIAL (NECESSITA ALGUM EQUIPAMENTO PARA OPERAÇÃO PLENA)
PATOS DO PIAUÍ	VEREDAS	SEM DADOS	LOCALIDADE VEREDAS - ZONA RURAL DE PATOS DO PIAUÍ	ATIVO	BOA	1,38	SEM DADOS	INFO REQUEST	EM OPERAÇÃO PLENA
PATOS DO PIAUÍ	MORCEGO	SEM DADOS	LOCALIDADE MORCEGO - ZONA RURAL DE PATOS DO PIAUÍ	ATIVO	BOA	1,38	SEM DADOS	INFO REQUEST	EM OPERAÇÃO PLENA
PATOS DO PIAUÍ	ESTIVA	SEM DADOS	LOCALIDADE ESTIVA - ZONA RURAL DE PATOS DO PIAUÍ	ATIVO	BOA	1,38	SEM DADOS	INFO REQUEST	EM OPERAÇÃO PLENA

MUNICÍPIO	NOME DO ATIVO	EQUIPAMENTO	ENDEREÇO	SITUAÇÃO	CONDIÇÃO	VAZÃO (L/S)	POTÊNCIA (CV)	FONTE DOS DADOS	OBSERVAÇÕES
PATOS DO PIAUÍ	ANGICAL	SEM DADOS	LOCALIDADE ANGICAL - ZONA RURAL DE PATOS DO PIAUÍ	ATIVO	BOA	1,38	SEM DADOS	INFO REQUEST	EM OPERAÇÃO PARCIAL (NECESSITA ALGUM EQUIPAMENTO PARA OPERAÇÃO PLENA)
PATOS DO PIAUÍ	CHAPADA DE DANDÁ	SEM DADOS	LOCALIDADE CHAPADA DE DANDÁ - ZONA RURAL DE PATOS DO PIAUÍ	ATIVO	BOA	1,38	SEM DADOS	INFO REQUEST	EM OPERAÇÃO INDEVIDA (NECESSITA DE MANUTENÇÃO E/OU MELHORIAS)
PATOS DO PIAUÍ	CHAPADA DO MUFUMBU	SEM DADOS	LOCALIDADE CHAPADA DO MUFUMBU - ZONA RURAL DE PATOS DO PIAUÍ	ATIVO	BOA	1,38	SEM DADOS	INFO REQUEST	EM OPERAÇÃO PLENA
PATOS DO PIAUÍ	PALMAS	SEM DADOS	LOCALIDADE PALMAS - ZONA RURAL DE PATOS DO PIAUÍ	ATIVO	BOA	1,38	SEM DADOS	INFO REQUEST	EM OPERAÇÃO PLENA
PATOS DO PIAUÍ	LAGOINHA	SEM DADOS	LOCALIDADE LAGOINHA - ZONA RURAL DE PATOS DO PIAUÍ	ATIVO	BOA	1,38	SEM DADOS	INFO REQUEST	EM OPERAÇÃO PLENA
PATOS DO PIAUÍ	BARRA	SEM DADOS	LOCALIDADE BARRA - ZONA RURAL DE PATOS DO PIAUÍ	ATIVO	BOA	1,38	SEM DADOS	INFO REQUEST	EM OPERAÇÃO PLENA
PATOS DO PIAUÍ	TAMARINHO	SEM DADOS	LOCALIDADE TAMARINHO - ZONA RURAL DE PATOS DO PIAUÍ	ATIVO	BOA	1,66	SEM DADOS	INFO REQUEST	EM OPERAÇÃO PLENA
PATOS DO PIAUÍ	MORRO DA ONÇA	SEM DADOS	LOCALIDADE MORRO DA ONÇA - ZONA RURAL DE PATOS DO PIAUÍ	ATIVO	BOA	1,94	SEM DADOS	INFO REQUEST	EM MANUTENÇÃO
PATOS DO PIAUÍ	MORRO DA ONÇA 02	SEM DADOS	LOCALIDADE MORRO DA ONÇA - ZONA RURAL DE PATOS DO PIAUÍ	ATIVO	BOA	1,38	SEM DADOS	INFO REQUEST	EM OPERAÇÃO PLENA
PATOS DO PIAUÍ	MORRO DA ONÇA 03	SEM DADOS	LOCALIDADE MORRO DA ONÇA - ZONA RURAL DE PATOS DO PIAUÍ	ATIVO	BOA	1,38	SEM DADOS	INFO REQUEST	EM OPERAÇÃO PARCIAL (NECESSITA ALGUM EQUIPAMENTO PARA OPERAÇÃO PLENA)

MUNICÍPIO	NOME DO ATIVO	EQUIPAMENTO	ENDEREÇO	SITUAÇÃO	CONDIÇÃO	VAZÃO (L/S)	POTÊNCIA (CV)	FONTE DOS DADOS	OBSERVAÇÕES
PATOS DO PIAUÍ	IMPUEIRA FUNDA	SEM DADOS	LOCALIDADE IMPUEIRA FUNDA - ZONA RURAL DE PATOS DO PIAUÍ	ATIVO	BOA	0,83	SEM DADOS	INFO REQUEST	EM OPERAÇÃO PLENA
PATOS DO PIAUÍ	PINTADA	SEM DADOS	LOCALIDADE PINTADA - ZONA RURAL DE PATOS DO PIAUÍ	ATIVO	BOA	1,38	SEM DADOS	INFO REQUEST	EM OPERAÇÃO PLENA
PATOS DO PIAUÍ	MORRINHOS	SEM DADOS	LOCALIDADE MORRINHOS - ZONA RURAL DE PATOS DO PIAUÍ	ATIVO	BOA	1,38	SEM DADOS	INFO REQUEST	EM OPERAÇÃO PLENA
PATOS DO PIAUÍ	BAIXIO	SEM DADOS	LOCALIDADE BAIXIO - ZONA RURAL DE PATOS DO PIAUÍ	ATIVO	BOA	1,38	SEM DADOS	INFO REQUEST	EM OPERAÇÃO PLENA
PATOS DO PIAUÍ	PANELA	SEM DADOS	LOCALIDADE PANELA - ZONA RURAL DE PATOS DO PIAUÍ	ATIVO	BOA	1,38	SEM DADOS	INFO REQUEST	EM OPERAÇÃO PLENA
PATOS DO PIAUÍ	MALHADA BONITA	SEM DADOS	LOCALIDADE MALHADA BONITA - ZONA RURAL DE PATOS DO PIAUÍ	ATIVO	BOA	1,38	SEM DADOS	INFO REQUEST	EM OPERAÇÃO PLENA
PATOS DO PIAUÍ	LAMEIRO	SEM DADOS	LOCALIDADE LAMEIRO - ZONA RURAL DE PATOS DO PIAUÍ	ATIVO	BOA	1,38	SEM DADOS	INFO REQUEST	EM OPERAÇÃO PLENA
PATOS DO PIAUÍ	CAPIM	SEM DADOS	LOCALIDADE CAPIM - ZONA RURAL DE PATOS DO PIAUÍ	ATIVO	BOA	1,38	SEM DADOS	INFO REQUEST	EM OPERAÇÃO PLENA
PATOS DO PIAUÍ	CAPIM 02	SEM DADOS	LOCALIDADE CAPIM - ZONA RURAL DE PATOS DO PIAUÍ	ATIVO	BOA	0,83	SEM DADOS	INFO REQUEST	EM OPERAÇÃO PLENA
PATOS DO PIAUÍ	SACO DA SERRA	SEM DADOS	LOCALIDADE SACO DA SERRA - ZONA RURAL DE PATOS DO PIAUÍ	ATIVO	BOA	1,38	SEM DADOS	INFO REQUEST	EM OPERAÇÃO PLENA
PATOS DO PIAUÍ	BOQUEIRÃO	SEM DADOS	LOCALIDADE BOQUEIRÃO - ZONA RURAL DE PATOS DO PIAUÍ	ATIVO	BOA	1,38	SEM DADOS	INFO REQUEST	EM OPERAÇÃO PLENA
PATOS DO PIAUÍ	CHAPADA DE EUZÉBIO	SEM DADOS	LOCALIDADE CHAPADA DE EUZÉBIO - ZONA	ATIVO	BOA	1,38	SEM DADOS	INFO REQUEST	EM OPERAÇÃO PLENA

MUNICÍPIO	NOME DO ATIVO	EQUIPAMENTO	ENDEREÇO	SITUAÇÃO	CONDIÇÃO	VAZÃO (L/S)	POTÊNCIA (CV)	FONTE DOS DADOS	OBSERVAÇÕES
			RURAL DE PATOS DO PIAUÍ						
PATOS DO PIAUÍ	CHAPADA DO BOQUEIRÃO	SEM DADOS	LOCALIDADE CHAPADA DO BOQUEIRÃO - ZONA RURAL DE PATOS DO PIAUÍ	ATIVO	BOA	0,83	SEM DADOS	INFO REQUEST	EM OPERAÇÃO PLENA
PATOS DO PIAUÍ	CAIXA D'ÁGUA	SEM DADOS	LOCALIDADE CHAPADA DA CAIXA D'ÁGUA - ZONA RURAL DE PATOS DO PIAUÍ	ATIVO	BOA	0,83	SEM DADOS	INFO REQUEST	EM OPERAÇÃO PLENA
PATOS DO PIAUÍ	TANQUE GRANDE	SEM DADOS	LOCALIDADE TANQUE GRANDE - ZONA RURAL DE PATOS DO PIAUÍ	ATIVO	BOA	1,38	SEM DADOS	INFO REQUEST	EM OPERAÇÃO PLENA
PATOS DO PIAUÍ	SERRA DOS SEVERINOS	SEM DADOS	LOCALIDADE SERRA DOS SEVERINOS - ZONA RURAL DE PATOS DO PIAUÍ	ATIVO	BOA	1,38	SEM DADOS	INFO REQUEST	EM OPERAÇÃO PLENA
PATOS DO PIAUÍ	SACÃO	SEM DADOS	LOCALIDADE SACÃO - ZONA RURAL DE PATOS DO PIAUÍ	ATIVO	BOA	1,38	SEM DADOS	INFO REQUEST	EM OPERAÇÃO PLENA
PATOS DO PIAUÍ	MORRO VELHO	SEM DADOS	LOCALIDADE MORRO VELHO - ZONA RURAL DE PATOS DO PIAUÍ	ATIVO	BOA	1,38	SEM DADOS	INFO REQUEST	EM OPERAÇÃO PLENA
PATOS DO PIAUÍ	AROEIRAS	SEM DADOS	LOCALIDADE AROEIRAS - ZONA RURAL DE PATOS DO PIAUÍ	ATIVO	BOA	0,83	SEM DADOS	INFO REQUEST	EM OPERAÇÃO PLENA
PATOS DO PIAUÍ	LAGOA DO MEL	SEM DADOS	LOCALIDADE LAGOA DO MEL - ZONA RURAL DE PATOS DO PIAUÍ	ATIVO	BOA	0,83	SEM DADOS	INFO REQUEST	EM OPERAÇÃO PLENA
PATOS DO PIAUÍ	VARGINHA	SEM DADOS	LOCALIDADE VARGINHA - ZONA RURAL DE PATOS DO PIAUÍ	ATIVO	BOA	1,11	SEM DADOS	INFO REQUEST	EM OPERAÇÃO PARCIAL (NECESSITA ALGUM EQUIPAMENTO PARA OPERAÇÃO PLENA)
PATOS DO PIAUÍ	JATOBÁ	SEM DADOS	LOCALIDADE JATOBÁ - ZONA RURAL DE PATOS DO PIAUÍ	ATIVO	BOA	1,38	SEM DADOS	INFO REQUEST	EM OPERAÇÃO PLENA
PATOS DO PIAUÍ	SOBRADINHO	SEM DADOS	LOCALIDADE SOBRADINHO - ZONA	ATIVO	BOA	1,38	SEM DADOS	INFO REQUEST	EM OPERAÇÃO INDEVIDA (NECESSITA DE

MUNICÍPIO	NOME DO ATIVO	EQUIPAMENTO	ENDEREÇO	SITUAÇÃO	CONDIÇÃO	VAZÃO (L/S)	POTÊNCIA (CV)	FONTE DOS DADOS	OBSERVAÇÕES
			RURAL DE PATOS DO PIAUÍ						MANUTENÇÃO E/OU MELHORIAS)
PATOS DO PIAUÍ	BOM JARDIM	SEM DADOS	LOCALIDADE BOM JARDIM - ZONA RURAL DE PATOS DO PIAUÍ	ATIVO	BOA	1,38	SEM DADOS	INFO REQUEST	EM OPERAÇÃO PARCIAL (NECESSITA ALGUM EQUIPAMENTO PARA OPERAÇÃO PLENA)
PATOS DO PIAUÍ	ANSELMO	SEM DADOS	LOCALIDADE ANSELMO - ZONA RURAL DE PATOS DO PIAUÍ	ATIVO	BOA	1,38	SEM DADOS	INFO REQUEST	EM OPERAÇÃO PLENA
PATOS DO PIAUÍ	LOGOA DAS PEDRAS	SEM DADOS	LOCALIDADE LAGOA DAS PEDRAS - ZONA RURAL DE PATOS DO PIAUÍ	ATIVO	BOA	1,38	SEM DADOS	INFO REQUEST	EM OPERAÇÃO PLENA
PATOS DO PIAUÍ	EMA VELHA	SEM DADOS	LOCALIDADE EMA VELHA - ZONA RURAL DE PATOS DO PIAUÍ	ATIVO	BOA	0,83	SEM DADOS	INFO REQUEST	EM OPERAÇÃO PLENA
PATOS DO PIAUÍ	LAGOINHA CAPIM 02	SEM DADOS	LOCALIDADE CAPIM - ZONA RURAL DE PATOS DO PIAUÍ	ATIVO	BOA	0,83	SEM DADOS	INFO REQUEST	EM OPERAÇÃO PLENA
PATOS DO PIAUÍ	PALMAS 02	SEM DADOS	LOCALIDADE PALMAS - ZONA RURAL DE PATOS DO PIAUÍ	INATIVO	NÃO INFORMADO	SEM DADOS	SEM DADOS	INFO REQUEST	DESATIVADO (ATIVAÇÃO NECESSÁRIA PARA O FUNCIONAMENTO INTEGRAL DO SISTEMA)
PATOS DO PIAUÍ	PINTADA 02	SEM DADOS	LOCALIDADE PINTADA - ZONA RURAL DE PATOS DO PIAUÍ	ATIVO	BOA	1,38	SEM DADOS	INFO REQUEST	EM OPERAÇÃO PLENA
PATOS DO PIAUÍ	MORRO DA ONÇA 04	SEM DADOS	LOCALIDADE MORRO DA ONÇA - ZONA RURAL DE PATOS DO PIAUÍ	ATIVO	BOA	0,83	SEM DADOS	INFO REQUEST	EM OPERAÇÃO PLENA
PATOS DO PIAUÍ	LAGOA DAS PEDRAS 02	SEM DADOS	LOCALIDADE LAGOA DAS PEDRAS - ZONA RURAL DE PATOS DO PIAUÍ	ATIVO	BOA	1,38	SEM DADOS	INFO REQUEST	EM OPERAÇÃO PLENA
PATOS DO PIAUÍ	ALGODÕES 02	SEM DADOS	LOCALIDADE ALGODÕES - ZONA RURAL DE PATOS DO PIAUÍ	ATIVO	BOA	0,83	SEM DADOS	INFO REQUEST	EM OPERAÇÃO PLENA

MUNICÍPIO	NOME DO ATIVO	EQUIPAMENTO	ENDEREÇO	SITUAÇÃO	CONDIÇÃO	VAZÃO (L/S)	POTÊNCIA (CV)	FONTE DOS DADOS	OBSERVAÇÕES
PATOS DO PIAUÍ	BRANCOS	SEM DADOS	LOCALIDADE LAGOA DAS PEDRAS - ZONA RURAL DE PATOS DO PIAUÍ	ATIVO	BOA	0,83	SEM DADOS	INFO REQUEST	EM OPERAÇÃO PLENA
PATOS DO PIAUÍ	LAGOA DAS PEDRAS 03	SEM DADOS	LOCALIDADE LAGOA DAS PEDRAS - ZONA RURAL DE PATOS DO PIAUÍ	ATIVO	BOA	1,38	SEM DADOS	INFO REQUEST	EM OPERAÇÃO PLENA
PATOS DO PIAUÍ	N° 11	BOMBA	POVOADO CAJUEIRO	ATIVO	NÃO INFORMADO	1,70	6,00	PMSB	
PATOS DO PIAUÍ	N° 12	BOMBA	POVOADO CAJUEIRO	ATIVO	NÃO INFORMADO	1,70	6,00	PMSB	
PATOS DO PIAUÍ	CISTERNA	SEM DADOS	LOCALIDADE MORCEGO	ATIVO	NÃO INFORMADO	SEM DADOS	SEM DADOS	PMSB	
PATOS DO PIAUÍ	CISTERNA	SEM DADOS	LOCALIDADE POÇO DO BOI	ATIVO	NÃO INFORMADO	SEM DADOS	SEM DADOS	PMSB	
PATOS DO PIAUÍ	N° 01	BOMBA	LOCALIDADE SACO DA EMA	ATIVO	NÃO INFORMADO	0,55	0,50	PMSB	
PATOS DO PIAUÍ	N° 02	BOMBA	LOCALIDADE UMBUZEIRA	ATIVO	NÃO INFORMADO	0,41	1,50	PMSB	
PATOS DO PIAUÍ	N° 03	BOMBA	LOCALIDADE BOM JARDIM	ATIVO	NÃO INFORMADO	0,83	1,00	PMSB	
PATOS DO PIAUÍ	N° 04	BOMBA	LOCALIDADE BOQUEIRÃO	ATIVO	NÃO INFORMADO	1,38	5,00	PMSB	
PATOS DO PIAUÍ	N° 06	BOMBA	LOCALIDADE SOCÃO	ATIVO	NÃO INFORMADO	1,38	5,00	PMSB	
PATOS DO PIAUÍ	N° 07	BOMBA	LOCALIDADE ALGODÕES	ATIVO	NÃO INFORMADO	0,83	2,00	PMSB	
PATOS DO PIAUÍ	N° 08	BOMBA	LOCALIDADE ANGICAL	ATIVO	NÃO INFORMADO	1,38	3,00	PMSB	
PATOS DO PIAUÍ	N° 09	BOMBA	LOCALIDADE CANUDOS	ATIVO	NÃO INFORMADO	0,83	1,50	PMSB	
PATOS DO PIAUÍ	N° 07	BOMBA	LOCALIDADE ESTREITO	ATIVO	NÃO INFORMADO	0,83	2,00	PMSB	
PATOS DO PIAUÍ	N° 10	BOMBA	LOCALIDADE FORTALEZA	ATIVO	NÃO INFORMADO	1,66	3,00	PMSB	
PAULISTANA	POÇO 01	SEM DADOS	ABELHA BRANCA	ATIVO	BOA	0,42	SEM DADOS	INFO REQUEST	EM OPERAÇÃO PLENA
PAULISTANA	POÇO 02	SEM DADOS	ÁGUA BRANCA DATA PILÕES	ATIVO	BOA	0,42	SEM DADOS	INFO REQUEST	EM OPERAÇÃO PLENA
PAULISTANA	POÇO 03	SEM DADOS	ALAGADIÇO	ATIVO	BOA	0,28	SEM DADOS	INFO REQUEST	EM OPERAÇÃO PLENA

MUNICÍPIO	NOME DO ATIVO	EQUIPAMENTO	ENDEREÇO	SITUAÇÃO	CONDIÇÃO	VAZÃO (L/S)	POTÊNCIA (CV)	FONTE DOS DADOS	OBSERVAÇÕES
PAULISTANA	POÇO 04	SEM DADOS	ALEGRIA DATA SERRA BRANCA	ATIVO	BOA	0,97	SEM DADOS	INFO REQUEST	EM OPERAÇÃO PLENA
PAULISTANA	POÇO 05	SEM DADOS	ALEGRIA DATA SERRA BRANCA	ATIVO	BOA	0,83	SEM DADOS	INFO REQUEST	EM OPERAÇÃO PLENA
PAULISTANA	POÇO 06	SEM DADOS	ALTA MIRA DATA SERRA BRANCA	ATIVO	BOA	0,42	SEM DADOS	INFO REQUEST	EM OPERAÇÃO PLENA
PAULISTANA	POÇO 07	SEM DADOS	ALTO NOVO	ATIVO	BOA	0,42	SEM DADOS	INFO REQUEST	EM OPERAÇÃO PLENA
PAULISTANA	POÇO 08	SEM DADOS	ALTO VISTOSO DATA SERRA VERMELHA	ATIVO	BOA	0,56	SEM DADOS	INFO REQUEST	EM OPERAÇÃO PLENA
PAULISTANA	POÇO 09	SEM DADOS	ANGICAL DATA PAULISTA	ATIVO	BOA	0,42	SEM DADOS	INFO REQUEST	EM OPERAÇÃO PLENA
PAULISTANA	POÇO 10	SEM DADOS	ANGICAL DATA SERRA BRANCA	ATIVO	BOA	0,42	SEM DADOS	INFO REQUEST	EM OPERAÇÃO PLENA
PAULISTANA	POÇO 11	SEM DADOS	ASSENTAMENTO CACHOEIRA	ATIVO	BOA	0,56	SEM DADOS	INFO REQUEST	EM OPERAÇÃO PLENA
PAULISTANA	POÇO 12	SEM DADOS	ASSENTAMENTO IPUEIRA	ATIVO	BOA	0,28	SEM DADOS	INFO REQUEST	EM OPERAÇÃO PLENA
PAULISTANA	POÇO 13	SEM DADOS	ASSENTAMENTO JORGE DE CIMA	ATIVO	BOA	0,83	SEM DADOS	INFO REQUEST	EM OPERAÇÃO PLENA
PAULISTANA	POÇO 14	SEM DADOS	ASSENTAMENTO TROVÃO	ATIVO	BOA	0,28	SEM DADOS	INFO REQUEST	EM OPERAÇÃO PLENA
PAULISTANA	POÇO 15	SEM DADOS	ASSUNÇÃO	ATIVO	BOA	0,69	SEM DADOS	INFO REQUEST	EM OPERAÇÃO PLENA
PAULISTANA	POÇO 16	SEM DADOS	BAIXA DA ONÇA	ATIVO	BOA	0,42	SEM DADOS	INFO REQUEST	EM OPERAÇÃO PLENA
PAULISTANA	POÇO 17	SEM DADOS	BAIXA DA JUREMA	ATIVO	BOA	0,56	SEM DADOS	INFO REQUEST	EM OPERAÇÃO PLENA
PAULISTANA	POÇO 18	SEM DADOS	BAIXA DAS AROIRAS	ATIVO	BOA	0,28	SEM DADOS	INFO REQUEST	EM OPERAÇÃO PLENA
PAULISTANA	POÇO 19	SEM DADOS	BAIXA DO CAFÉ	ATIVO	BOA	0,97	SEM DADOS	INFO REQUEST	EM OPERAÇÃO PLENA
PAULISTANA	POÇO 20	SEM DADOS	BAIXIO DA SERRA	ATIVO	BOA	0,28	SEM DADOS	INFO REQUEST	EM OPERAÇÃO PLENA
PAULISTANA	POÇO 21	SEM DADOS	BARRA DATA PAULISTA	ATIVO	BOA	0,28	SEM DADOS	INFO REQUEST	EM OPERAÇÃO PLENA
PAULISTANA	POÇO 22	SEM DADOS	BARRA DATA INHUMA 01	ATIVO	BOA	0,69	SEM DADOS	INFO REQUEST	EM OPERAÇÃO PLENA
PAULISTANA	POÇO 23	SEM DADOS	BARRA DATA INHUMA 02	ATIVO	BOA	0,28	SEM DADOS	INFO REQUEST	EM OPERAÇÃO PLENA

MUNICÍPIO	NOME DO ATIVO	EQUIPAMENTO	ENDEREÇO	SITUAÇÃO	CONDIÇÃO	VAZÃO (L/S)	POTÊNCIA (CV)	FONTE DOS DADOS	OBSERVAÇÕES
PAULISTANA	POÇO 24	SEM DADOS	BARRO VERMELHO	ATIVO	BOA	1,11	SEM DADOS	INFO REQUEST	EM OPERAÇÃO PLENA
PAULISTANA	POÇO 25	SEM DADOS	BATE MARÉ 01	ATIVO	BOA	0,56	SEM DADOS	INFO REQUEST	EM OPERAÇÃO PLENA
PAULISTANA	POÇO 26	SEM DADOS	BATE MARÉ 02	ATIVO	BOA	0,42	SEM DADOS	INFO REQUEST	EM OPERAÇÃO PLENA
PAULISTANA	POÇO 27	SEM DADOS	BELEZA DATA SERRA BRANCA	ATIVO	BOA	0,56	SEM DADOS	INFO REQUEST	EM OPERAÇÃO PLENA
PAULISTANA	POÇO 28	SEM DADOS	BOA SORTE DATA ITAIZINHO	ATIVO	BOA	0,97	SEM DADOS	INFO REQUEST	EM OPERAÇÃO PLENA
PAULISTANA	POÇO 29	SEM DADOS	CABECEIRA DATA JUAZEIRO	ATIVO	BOA	0,28	SEM DADOS	INFO REQUEST	EM OPERAÇÃO PLENA
PAULISTANA	POÇO 30	SEM DADOS	CACHOEIRINHA DATA SERRA BRANCA 01	ATIVO	BOA	0,28	SEM DADOS	INFO REQUEST	EM OPERAÇÃO PLENA
PAULISTANA	POÇO 31	SEM DADOS	CACHOEIRINHA DATA SERRA BRANCA 02	ATIVO	BOA	0,28	SEM DADOS	INFO REQUEST	EM OPERAÇÃO PLENA
PAULISTANA	POÇO 32	SEM DADOS	CAITITU	ATIVO	BOA	0,69	SEM DADOS	INFO REQUEST	EM OPERAÇÃO PLENA
PAULISTANA	POÇO 33	SEM DADOS	CALDEIRÃOZINHO DATA INHUMA	ATIVO	BOA	1,11	SEM DADOS	INFO REQUEST	EM OPERAÇÃO PLENA
PAULISTANA	POÇO 34	SEM DADOS	CANTO ALEGRE DATA JACARÉ	ATIVO	BOA	0,42	SEM DADOS	INFO REQUEST	EM OPERAÇÃO PLENA
PAULISTANA	POÇO 35	SEM DADOS	CARÁIBA DATA PILÕES	ATIVO	BOA	0,42	SEM DADOS	INFO REQUEST	EM OPERAÇÃO PLENA
PAULISTANA	POÇO 36	SEM DADOS	CARAIBEIRA DATA PAULISTA 01	ATIVO	BOA	0,56	SEM DADOS	INFO REQUEST	EM OPERAÇÃO PLENA
PAULISTANA	POÇO 37	SEM DADOS	CARAIBEIRA DATA PAULISTA 02	ATIVO	BOA	0,42	SEM DADOS	INFO REQUEST	EM OPERAÇÃO PLENA
PAULISTANA	POÇO 38	SEM DADOS	CARAPUÇO	ATIVO	BOA	0,42	SEM DADOS	INFO REQUEST	EM OPERAÇÃO PLENA
PAULISTANA	POÇO 39	SEM DADOS	CARIÇÓ	ATIVO	BOA	0,28	SEM DADOS	INFO REQUEST	EM OPERAÇÃO PLENA
PAULISTANA	POÇO 40	SEM DADOS	CHAPADA DATA SERRA BRANCA	ATIVO	BOA	0,42	SEM DADOS	INFO REQUEST	EM OPERAÇÃO PLENA
PAULISTANA	POÇO 41	SEM DADOS	CHAPADA DO JATOBÁ SERRA VERMELHA	ATIVO	BOA	0,97	SEM DADOS	INFO REQUEST	EM OPERAÇÃO PLENA
PAULISTANA	POÇO 42	SEM DADOS	CHAPADA SANTA ISABEL	ATIVO	BOA	0,28	SEM DADOS	INFO REQUEST	EM OPERAÇÃO PLENA

MUNICÍPIO	NOME DO ATIVO	EQUIPAMENTO	ENDEREÇO	SITUAÇÃO	CONDIÇÃO	VAZÃO (L/S)	POTÊNCIA (CV)	FONTE DOS DADOS	OBSERVAÇÕES
PAULISTANA	POÇO 43	SEM DADOS	CHAPADA DO RAPADOR	ATIVO	BOA	0,56	SEM DADOS	INFO REQUEST	EM OPERAÇÃO PLENA
PAULISTANA	POÇO 44	SEM DADOS	CHAPADINHA DO RAPADOR	ATIVO	BOA	0,56	SEM DADOS	INFO REQUEST	EM OPERAÇÃO PLENA
PAULISTANA	POÇO 45	SEM DADOS	CHUPEIRO	ATIVO	BOA	0,83	SEM DADOS	INFO REQUEST	EM OPERAÇÃO PLENA
PAULISTANA	POÇO 46	SEM DADOS	CONTENTE 01	ATIVO	BOA	0,28	SEM DADOS	INFO REQUEST	EM OPERAÇÃO PLENA
PAULISTANA	POÇO 47	SEM DADOS	CONTENTE 02	ATIVO	BOA	0,69	SEM DADOS	INFO REQUEST	EM OPERAÇÃO PLENA
PAULISTANA	POÇO 48	SEM DADOS	CURIPATI DT SERRA VERMELHA	ATIVO	BOA	0,28	SEM DADOS	INFO REQUEST	EM OPERAÇÃO PLENA
PAULISTANA	POÇO 49	SEM DADOS	DISPOSIÇÃO DT ITAIZINHO	ATIVO	BOA	0,83	SEM DADOS	INFO REQUEST	EM OPERAÇÃO PLENA
PAULISTANA	POÇO 50	SEM DADOS	ERVANÇO DATA PAULISTA	ATIVO	BOA	0,42	SEM DADOS	INFO REQUEST	EM OPERAÇÃO PLENA
PAULISTANA	POÇO 51	SEM DADOS	ESPINHEIRO DATA SERRA VERMELHA	ATIVO	BOA	0,56	SEM DADOS	INFO REQUEST	EM OPERAÇÃO PLENA
PAULISTANA	POÇO 52	SEM DADOS	EXTREMA DATA CACHOEIRA	ATIVO	BOA	0,28	SEM DADOS	INFO REQUEST	EM OPERAÇÃO PLENA
PAULISTANA	POÇO 53	SEM DADOS	EXTREMA SERRA VERMELHA 01	ATIVO	BOA	0,42	SEM DADOS	INFO REQUEST	EM OPERAÇÃO PLENA
PAULISTANA	POÇO 54	SEM DADOS	EXTREMA SERRA VERMELHA 02	ATIVO	BOA	0,83	SEM DADOS	INFO REQUEST	EM OPERAÇÃO PLENA
PAULISTANA	POÇO 55	SEM DADOS	FAZENDINHA 01	ATIVO	BOA	0,83	SEM DADOS	INFO REQUEST	EM OPERAÇÃO PLENA
PAULISTANA	POÇO 56	SEM DADOS	FAZENDINHA 02	ATIVO	BOA	0,42	SEM DADOS	INFO REQUEST	EM OPERAÇÃO PLENA
PAULISTANA	POÇO 57	SEM DADOS	FORTALEZA	ATIVO	BOA	1,39	SEM DADOS	INFO REQUEST	EM OPERAÇÃO PLENA
PAULISTANA	POÇO 58	SEM DADOS	HUMAITÁ SERRA VERMELHA	ATIVO	BOA	1,25	SEM DADOS	INFO REQUEST	EM OPERAÇÃO PLENA
PAULISTANA	POÇO 59	SEM DADOS	INGÁ DATA INHUMA	ATIVO	BOA	0,28	SEM DADOS	INFO REQUEST	EM OPERAÇÃO PLENA
PAULISTANA	POÇO 60	SEM DADOS	INHUMA DATA INHUMA	ATIVO	BOA	1,11	SEM DADOS	INFO REQUEST	DESATIVADO (OBSOLETO - CONSTRUÇÃO DE OUTROS ATIVOS QUE O SUBSTITUÍRAM)
PAULISTANA	POÇO 61	SEM DADOS	ITAIZINHO 01	ATIVO	BOA	0,56	SEM DADOS	INFO REQUEST	EM OPERAÇÃO PLENA

MUNICÍPIO	NOME DO ATIVO	EQUIPAMENTO	ENDEREÇO	SITUAÇÃO	CONDIÇÃO	VAZÃO (L/S)	POTÊNCIA (CV)	FONTE DOS DADOS	OBSERVAÇÕES
PAULISTANA	POÇO 62	SEM DADOS	ITAIZINHO 02	ATIVO	BOA	0,28	SEM DADOS	INFO REQUEST	EM OPERAÇÃO PLENA
PAULISTANA	POÇO 63	SEM DADOS	ITAM DATA ITAIZINHO	ATIVO	BOA	0,56	SEM DADOS	INFO REQUEST	EM OPERAÇÃO PLENA
PAULISTANA	POÇO 64	SEM DADOS	JACU DATA CACHOEIRA	ATIVO	BOA	0,42	SEM DADOS	INFO REQUEST	EM OPERAÇÃO PLENA
PAULISTANA	POÇO 65	SEM DADOS	JORGE DE BAIXO DT INHUMA	ATIVO	BOA	0,28	SEM DADOS	INFO REQUEST	EM OPERAÇÃO PLENA
PAULISTANA	POÇO 66	SEM DADOS	JUAZEIRO GRANDE DATA JACARÉ	ATIVO	BOA	0,56	SEM DADOS	INFO REQUEST	EM OPERAÇÃO PLENA
PAULISTANA	POÇO 67	SEM DADOS	LAGOA DE FORA DT SERRA BRANCA	ATIVO	BOA	0,28	SEM DADOS	INFO REQUEST	EM OPERAÇÃO PLENA
PAULISTANA	POÇO 68	SEM DADOS	LAGOA DO AGUAPÉ DT SERRA BRANCA	ATIVO	BOA	0,69	SEM DADOS	INFO REQUEST	EM OPERAÇÃO PLENA
PAULISTANA	POÇO 69	SEM DADOS	LAGOA DO GENTIL DT SERRA VERMELHA	ATIVO	BOA	0,28	SEM DADOS	INFO REQUEST	EM OPERAÇÃO PLENA
PAULISTANA	POÇO 70	SEM DADOS	LAGOA DO MATO	ATIVO	BOA	1,11	SEM DADOS	INFO REQUEST	EM OPERAÇÃO PLENA
PAULISTANA	POÇO 71	SEM DADOS	LAGOA DO MUITO GADO	ATIVO	BOA	0,56	SEM DADOS	INFO REQUEST	EM OPERAÇÃO PLENA
PAULISTANA	POÇO 72	SEM DADOS	LAGOA DO MORRO DT ITAIZINHO	ATIVO	BOA	0,28	SEM DADOS	INFO REQUEST	EM OPERAÇÃO PLENA
PAULISTANA	POÇO 73	SEM DADOS	LAGOA VELHA DT PILÕES	ATIVO	BOA	2,22	SEM DADOS	INFO REQUEST	DESATIVADO (OBSOLETO - CONSTRUÇÃO DE OUTROS ATIVOS QUE O SUBSTITUÍRAM)
PAULISTANA	POÇO 74	SEM DADOS	MALHADA DO SACO	ATIVO	BOA	0,42	SEM DADOS	INFO REQUEST	DESATIVADO (OBSOLETO - CONSTRUÇÃO DE OUTROS ATIVOS QUE O SUBSTITUÍRAM)
PAULISTANA	POÇO 75	SEM DADOS	MALHADINHA DO PAU FERRO	ATIVO	BOA	0,56	SEM DADOS	INFO REQUEST	EM OPERAÇÃO PLENA
PAULISTANA	POÇO 76	SEM DADOS	MALHADINHA DOS MESSIAS	ATIVO	BOA	0,28	SEM DADOS	INFO REQUEST	EM OPERAÇÃO PLENA
PAULISTANA	POÇO 77	SEM DADOS	MANGA DO MEIO	ATIVO	BOA	0,97	SEM DADOS	INFO REQUEST	EM OPERAÇÃO PLENA
PAULISTANA	POÇO 78	SEM DADOS	MARIA PRETA SERRA BRANCA	ATIVO	BOA	0,42	SEM DADOS	INFO REQUEST	EM OPERAÇÃO PLENA
PAULISTANA	POÇO 79	SEM DADOS	MINADOR DT INHUMA	ATIVO	BOA	0,56	SEM DADOS	INFO REQUEST	EM OPERAÇÃO PLENA

MUNICÍPIO	NOME DO ATIVO	EQUIPAMENTO	ENDEREÇO	SITUAÇÃO	CONDIÇÃO	VAZÃO (L/S)	POTÊNCIA (CV)	FONTE DOS DADOS	OBSERVAÇÕES
PAULISTANA	POÇO 80	SEM DADOS	MONTE BELO	ATIVO	BOA	0,42	SEM DADOS	INFO REQUEST	EM OPERAÇÃO PLENA
PAULISTANA	POÇO 81	SEM DADOS	MONTE VERDE DT SERRA VERMELHA	ATIVO	BOA	0,42	SEM DADOS	INFO REQUEST	EM OPERAÇÃO PLENA
PAULISTANA	POÇO 82	SEM DADOS	MUCAMBO DT CACHOEIRA	ATIVO	BOA	0,56	SEM DADOS	INFO REQUEST	EM OPERAÇÃO PLENA
PAULISTANA	POÇO 84	SEM DADOS	NOSSO SONHO DT CACHOEIRA	ATIVO	BOA	0,56	SEM DADOS	INFO REQUEST	EM OPERAÇÃO PLENA
PAULISTANA	POÇO 85	SEM DADOS	NOVO LUGAR	ATIVO	BOA	0,56	SEM DADOS	INFO REQUEST	EM OPERAÇÃO PLENA
PAULISTANA	POÇO 86	SEM DADOS	OLARIA DT SERRA BRANCA	ATIVO	BOA	1,39	SEM DADOS	INFO REQUEST	EM OPERAÇÃO PLENA
PAULISTANA	POÇO 87	SEM DADOS	OLHO D'ÁGUA	ATIVO	BOA	0,42	SEM DADOS	INFO REQUEST	EM OPERAÇÃO PLENA
PAULISTANA	POÇO 89	SEM DADOS	PEDRA DT TIGRE	ATIVO	BOA	0,83	SEM DADOS	INFO REQUEST	EM OPERAÇÃO PLENA
PAULISTANA	POÇO 90	SEM DADOS	POÇO DA PEDRA	ATIVO	BOA	0,97	SEM DADOS	INFO REQUEST	EM OPERAÇÃO PLENA
PAULISTANA	POÇO 91	SEM DADOS	POÇO DO NEGRO SERRA VERMELHA 01	ATIVO	BOA	0,56	SEM DADOS	INFO REQUEST	EM OPERAÇÃO PLENA
PAULISTANA	POÇO 92	SEM DADOS	POÇO DO NEGRO SERRA VERMELHA 02	ATIVO	BOA	0,28	SEM DADOS	INFO REQUEST	EM OPERAÇÃO PLENA
PAULISTANA	POÇO 94	SEM DADOS	POVOADO TIGRE	ATIVO	BOA	0,83	SEM DADOS	INFO REQUEST	EM OPERAÇÃO PLENA
PAULISTANA	POÇO 95	SEM DADOS	RAPADOR SERRA VEMELHA	ATIVO	BOA	0,56	SEM DADOS	INFO REQUEST	EM OPERAÇÃO PLENA
PAULISTANA	POÇO 96	SEM DADOS	RECREIO	ATIVO	BOA	0,69	SEM DADOS	INFO REQUEST	EM OPERAÇÃO PLENA
PAULISTANA	POÇO 97	SEM DADOS	REGALIA	ATIVO	BOA	1,39	SEM DADOS	INFO REQUEST	EM OPERAÇÃO PLENA
PAULISTANA	POÇO 98	SEM DADOS	RIACHO DAS PEDRAS DT ITAIZINHO	ATIVO	BOA	0,69	SEM DADOS	INFO REQUEST	EM OPERAÇÃO PLENA
PAULISTANA	POÇO 99	SEM DADOS	RIACHO FUNDO DT SERRA VERMELHA	ATIVO	BOA	0,42	SEM DADOS	INFO REQUEST	EM OPERAÇÃO PLENA
PAULISTANA	POÇO 100	SEM DADOS	RIACHO DO MEIO DT TIGRE	ATIVO	BOA	0,69	SEM DADOS	INFO REQUEST	EM OPERAÇÃO PLENA
PAULISTANA	POÇO 101	SEM DADOS	RIACHO DOMINGUINHO DT ITAIZINHO	ATIVO	BOA	0,97	SEM DADOS	INFO REQUEST	EM OPERAÇÃO PLENA
PAULISTANA	POÇO 102	SEM DADOS	ROÇA DE BAIXO	ATIVO	BOA	0,69	SEM DADOS	INFO REQUEST	EM OPERAÇÃO PLENA

MUNICÍPIO	NOME DO ATIVO	EQUIPAMENTO	ENDEREÇO	SITUAÇÃO	CONDIÇÃO	VAZÃO (L/S)	POTÊNCIA (CV)	FONTE DOS DADOS	OBSERVAÇÕES
PAULISTANA	POÇO 103	SEM DADOS	SANTA FÉ DT TIGRE	ATIVO	BOA	0,56	SEM DADOS	INFO REQUEST	EM OPERAÇÃO PLENA
PAULISTANA	POÇO 105	SEM DADOS	SÃO BENTO DT SERRA BRANCA	ATIVO	BOA	0,83	SEM DADOS	INFO REQUEST	EM OPERAÇÃO PLENA
PAULISTANA	POÇO 106	SEM DADOS	SÃO MARTINS DT SERRA BRANCA	ATIVO	BOA	0,69	SEM DADOS	INFO REQUEST	EM OPERAÇÃO PLENA
PAULISTANA	POÇO 107	SEM DADOS	SERRA DAS MELANCIAS	ATIVO	BOA	1,11	SEM DADOS	INFO REQUEST	EM OPERAÇÃO PLENA
PAULISTANA	POÇO 108	SEM DADOS	SILLÓ DT PAULISTA	ATIVO	BOA	0,69	SEM DADOS	INFO REQUEST	EM OPERAÇÃO PLENA
PAULISTANA	POÇO 109	SEM DADOS	SITIOZINHO 01	ATIVO	BOA	0,97	SEM DADOS	INFO REQUEST	EM OPERAÇÃO PLENA
PAULISTANA	POÇO 110	SEM DADOS	SITIOZINHO 02	ATIVO	BOA	0,69	SEM DADOS	INFO REQUEST	EM OPERAÇÃO PLENA
PAULISTANA	POÇO 111	SEM DADOS	SOMBRIO 01	ATIVO	BOA	0,56	SEM DADOS	INFO REQUEST	EM OPERAÇÃO PLENA
PAULISTANA	POÇO 112	SEM DADOS	SUSSUARANA	ATIVO	BOA	0,42	SEM DADOS	INFO REQUEST	EM OPERAÇÃO PLENA
PAULISTANA	POÇO 113	SEM DADOS	SUSSUARANA 02	ATIVO	BOA	0,83	SEM DADOS	INFO REQUEST	EM OPERAÇÃO PLENA
PAULISTANA	POÇO 114	SEM DADOS	TAMANDUÁ 01	ATIVO	BOA	0,56	SEM DADOS	INFO REQUEST	EM OPERAÇÃO PLENA
PAULISTANA	POÇO 115	SEM DADOS	TAMANDUÁ 02	ATIVO	BOA	0,56	SEM DADOS	INFO REQUEST	EM OPERAÇÃO PLENA
PAULISTANA	POÇO 116	SEM DADOS	TAMARINDO DT ITAIZINHO	ATIVO	BOA	0,56	SEM DADOS	INFO REQUEST	EM OPERAÇÃO PLENA
PAULISTANA	POÇO 117	SEM DADOS	TANQUE NOVO DT CACHOEIRA	ATIVO	BOA	0,56	SEM DADOS	INFO REQUEST	DESATIVADO (ATIVAÇÃO NECESSÁRIA PARA O FUNCIONAMENTO INTEGRAL DO SISTEMA)
PAULISTANA	POÇO 118	SEM DADOS	TANQUINHO DT SERRA BRANCA	ATIVO	BOA	0,42	SEM DADOS	INFO REQUEST	EM OPERAÇÃO PLENA
PAULISTANA	POÇO 119	SEM DADOS	TANQUINHO DT SERRA VERMELHA	ATIVO	BOA	0,69	SEM DADOS	INFO REQUEST	EM OPERAÇÃO PLENA
PAULISTANA	POÇO 120	SEM DADOS	TOPA DT SERRA VERMELHA 01	ATIVO	BOA	0,97	SEM DADOS	INFO REQUEST	EM OPERAÇÃO PLENA
PAULISTANA	POÇO 121	SEM DADOS	TOPA DT SERRA VERMELHA 02	ATIVO	BOA	1,11	SEM DADOS	INFO REQUEST	EM OPERAÇÃO PLENA
PAULISTANA	POÇO 122	SEM DADOS	UMBURANA DATA ITAIZINHO	ATIVO	BOA	0,83	SEM DADOS	INFO REQUEST	EM OPERAÇÃO PLENA
PAULISTANA	POÇO 123	SEM DADOS	UMBUZEIRO DT TIGRE	ATIVO	BOA	0,28	SEM DADOS	INFO REQUEST	EM OPERAÇÃO PLENA

MUNICÍPIO	NOME DO ATIVO	EQUIPAMENTO	ENDEREÇO	SITUAÇÃO	CONDIÇÃO	VAZÃO (L/S)	POTÊNCIA (CV)	FONTE DOS DADOS	OBSERVAÇÕES
PAULISTANA	POÇO 124	SEM DADOS	VARJADO SERRA VERMELHA	ATIVO	BOA	0,83	SEM DADOS	INFO REQUEST	EM OPERAÇÃO PLENA
PAULISTANA	POÇO 125	SEM DADOS	VEREDA DO RANCHO DT INHUMA	ATIVO	BOA	0,56	SEM DADOS	INFO REQUEST	EM OPERAÇÃO PLENA
PAULISTANA	POÇO 126	SEM DADOS	VEREDÃO DAT JUAZEIRO	ATIVO	BOA	0,69	SEM DADOS	INFO REQUEST	EM OPERAÇÃO PLENA
PAULISTANA	POÇO 127	SEM DADOS	VEREDÃO DT SERRA VERMELHA	ATIVO	BOA	0,42	SEM DADOS	INFO REQUEST	EM OPERAÇÃO PLENA
PAULISTANA	POÇO 128	SEM DADOS	VOLTA GRANDE 01	ATIVO	BOA	0,28	SEM DADOS	INFO REQUEST	EM OPERAÇÃO PLENA
PAULISTANA	POÇO 129	SEM DADOS	VOLTA GRANDE 02	ATIVO	BOA	0,83	SEM DADOS	INFO REQUEST	EM OPERAÇÃO PLENA
PAULISTANA	POÇO 130	SEM DADOS	VOLTA GRANDE 03	ATIVO	BOA	0,56	SEM DADOS	INFO REQUEST	EM OPERAÇÃO PLENA
PAULISTANA	POÇO 131	SEM DADOS	VOLTA DO RIO 01	ATIVO	BOA	0,69	SEM DADOS	INFO REQUEST	EM OPERAÇÃO PLENA
PAULISTANA	POÇO 132	SEM DADOS	VOLTA DO RIO 02	ATIVO	BOA	0,42	SEM DADOS	INFO REQUEST	EM OPERAÇÃO PLENA
PICOS	1,00	SEM DADOS	REGENCIA	ATIVO	NÃO INFORMADO	22,22	SEM DADOS	INFO REQUEST	EM OPERAÇÃO PLENA
PICOS	2,00	SEM DADOS	PEDRA MIUDA CHAPADA MOCAMBO	ATIVO	NÃO INFORMADO	0,83	SEM DADOS	INFO REQUEST	EM OPERAÇÃO PLENA
PICOS	3,00	SEM DADOS	FORNOS CHAPADA DO MOCAMBO	ATIVO	NÃO INFORMADO	0,83	SEM DADOS	INFO REQUEST	EM OPERAÇÃO PLENA
PICOS	4,00	SEM DADOS	SERRA DO TANQUE	ATIVO	NÃO INFORMADO	1,39	SEM DADOS	INFO REQUEST	EM OPERAÇÃO PLENA
PICOS	5,00	SEM DADOS	LAGOA DOS FELIX ACADEMIA SAUDE	ATIVO	NÃO INFORMADO	0,83	SEM DADOS	INFO REQUEST	EM OPERAÇÃO PLENA
PICOS	6,00	SEM DADOS	LAGOA DOS FELIX JOAO CAETANO	ATIVO	NÃO INFORMADO	4,17	SEM DADOS	INFO REQUEST	EM OPERAÇÃO PLENA
PICOS	7,00	SEM DADOS	FATIMA DO PIAUI IGREJA	ATIVO	NÃO INFORMADO	4,17	SEM DADOS	INFO REQUEST	EM OPERAÇÃO PLENA
PICOS	8,00	SEM DADOS	FATIMA DO PIAUI PIÇARREIRA	ATIVO	NÃO INFORMADO	4,17	SEM DADOS	INFO REQUEST	EM OPERAÇÃO PLENA
PICOS	9,00	SEM DADOS	ALTAMIRA	ATIVO	NÃO INFORMADO	1,11	SEM DADOS	INFO REQUEST	EM OPERAÇÃO PLENA
PICOS	10,00	SEM DADOS	CRISTOVINHO POÇO GRANDE	ATIVO	NÃO INFORMADO	4,17	SEM DADOS	INFO REQUEST	EM OPERAÇÃO PLENA
PICOS	11,00	SEM DADOS	CRISTOVINHO POÇO PEQUENO	ATIVO	NÃO INFORMADO	1,39	SEM DADOS	INFO REQUEST	EM OPERAÇÃO PLENA

MUNICÍPIO	NOME DO ATIVO	EQUIPAMENTO	ENDEREÇO	SITUAÇÃO	CONDIÇÃO	VAZÃO (L/S)	POTÊNCIA (CV)	FONTE DOS DADOS	OBSERVAÇÕES
PICOS	12,00	SEM DADOS	CARNAIBA 1 POÇO DE VICENTE	ATIVO	NÃO INFORMADO	2,78	SEM DADOS	INFO REQUEST	EM OPERAÇÃO PLENA
PICOS	13,00	SEM DADOS	CARNAIBA 2 PERTO DO COLEGIO	ATIVO	NÃO INFORMADO	2,22	SEM DADOS	INFO REQUEST	EM OPERAÇÃO PLENA
PICOS	14,00	SEM DADOS	CARNAIBA 2 POÇO DA LADEIRA	ATIVO	NÃO INFORMADO	1,11	SEM DADOS	INFO REQUEST	EM OPERAÇÃO PLENA
PICOS	15,00	SEM DADOS	QUEIMADA DA EMA	ATIVO	NÃO INFORMADO	4,17	SEM DADOS	INFO REQUEST	EM OPERAÇÃO PLENA
PICOS	16,00	SEM DADOS	BOCOLO	ATIVO	NÃO INFORMADO	1,94	SEM DADOS	INFO REQUEST	EM OPERAÇÃO PLENA
PICOS	17,00	SEM DADOS	BOCOLO CONTENTE	ATIVO	NÃO INFORMADO	2,78	SEM DADOS	INFO REQUEST	EM OPERAÇÃO PLENA
PICOS	18,00	SEM DADOS	TANQUE	ATIVO	NÃO INFORMADO	SEM DADOS	SEM DADOS	INFO REQUEST	EM OPERAÇÃO INDEVIDA (NECESSITA DE MANUTENÇÃO E/OU MELHORIAS)
PICOS	19,00	SEM DADOS	ESTRIVARIA	ATIVO	NÃO INFORMADO	2,78	SEM DADOS	INFO REQUEST	EM OPERAÇÃO PLENA
PICOS	20,00	SEM DADOS	GAMELEIRA DOS GALDINO GETULIO	ATIVO	NÃO INFORMADO	2,78	SEM DADOS	INFO REQUEST	EM OPERAÇÃO PLENA
PICOS	21,00	SEM DADOS	GAMELEIRA DOS GALDINO POÇO COLEGIO	ATIVO	NÃO INFORMADO	4,17	SEM DADOS	INFO REQUEST	EM OPERAÇÃO PLENA
PICOS	22,00	SEM DADOS	CIPAUBA	ATIVO	NÃO INFORMADO	4,17	SEM DADOS	INFO REQUEST	EM OPERAÇÃO PLENA
PICOS	23,00	SEM DADOS	LAGOA GRANDE PERTO DO COLEGIO	ATIVO	NÃO INFORMADO	4,17	SEM DADOS	INFO REQUEST	EM OPERAÇÃO PLENA
PICOS	24,00	SEM DADOS	LAGOA GRANDE POÇO DE SULA	ATIVO	NÃO INFORMADO	4,17	SEM DADOS	INFO REQUEST	EM OPERAÇÃO PLENA
PICOS	25,00	SEM DADOS	BUGI DOS ALMONDES	ATIVO	NÃO INFORMADO	2,78	SEM DADOS	INFO REQUEST	EM OPERAÇÃO PLENA
PICOS	26,00	SEM DADOS	VALPARAISO ZE SIRIQUITA	ATIVO	NÃO INFORMADO	2,78	SEM DADOS	INFO REQUEST	EM OPERAÇÃO PLENA
PICOS	27,00	SEM DADOS	VALPARAISO POSTO DE SAUDE	ATIVO	NÃO INFORMADO	2,78	SEM DADOS	INFO REQUEST	EM OPERAÇÃO PLENA
PICOS	28,00	SEM DADOS	MORRINHOS POÇO DO MORRO	ATIVO	NÃO INFORMADO	4,17	SEM DADOS	INFO REQUEST	EM OPERAÇÃO PLENA
PICOS	29,00	SEM DADOS	MORRINHOS POÇO DA LAVANDERIA	ATIVO	NÃO INFORMADO	1,94	SEM DADOS	INFO REQUEST	EM OPERAÇÃO PLENA

MUNICÍPIO	NOME DO ATIVO	EQUIPAMENTO	ENDEREÇO	SITUAÇÃO	CONDIÇÃO	VAZÃO (L/S)	POTÊNCIA (CV)	FONTE DOS DADOS	OBSERVAÇÕES
PICOS	30,00	SEM DADOS	SAMABAIA 1	ATIVO	NÃO INFORMADO	8,33	SEM DADOS	INFO REQUEST	EM OPERAÇÃO PLENA
PICOS	31,00	SEM DADOS	SAMABAIA 2	ATIVO	NÃO INFORMADO	2,50	SEM DADOS	INFO REQUEST	EM OPERAÇÃO PLENA
PICOS	32,00	SEM DADOS	LAGOA SALGADA	ATIVO	NÃO INFORMADO	4,17	SEM DADOS	INFO REQUEST	EM OPERAÇÃO PLENA
PICOS	33,00	SEM DADOS	SAQUINHO MANGUEIRA	ATIVO	NÃO INFORMADO	4,17	SEM DADOS	INFO REQUEST	EM OPERAÇÃO PLENA
PICOS	34,00	SEM DADOS	SAQUINHO POÇO DO BOREL	ATIVO	NÃO INFORMADO	1,67	SEM DADOS	INFO REQUEST	EM OPERAÇÃO PLENA
PICOS	35,00	SEM DADOS	SAQUINHO LAGOA DO BARRO	ATIVO	NÃO INFORMADO	1,39	SEM DADOS	INFO REQUEST	EM OPERAÇÃO PLENA
PICOS	36,00	SEM DADOS	RETIRO	ATIVO	NÃO INFORMADO	2,78	SEM DADOS	INFO REQUEST	EM OPERAÇÃO PLENA
PICOS	37,00	SEM DADOS	CAPITAO DE CAMPOS	ATIVO	NÃO INFORMADO	4,17	SEM DADOS	INFO REQUEST	EM OPERAÇÃO PLENA
PICOS	38,00	SEM DADOS	MORRO GRANDE	ATIVO	NÃO INFORMADO	2,78	SEM DADOS	INFO REQUEST	EM OPERAÇÃO PLENA
PICOS	39,00	SEM DADOS	PITOMBEIRA	ATIVO	NÃO INFORMADO	2,22	SEM DADOS	INFO REQUEST	EM OPERAÇÃO PLENA
PICOS	40,00	SEM DADOS	VOLTA DO MORRO ALEXANDRE	ATIVO	NÃO INFORMADO	2,22	SEM DADOS	INFO REQUEST	EM OPERAÇÃO PLENA
PICOS	41,00	SEM DADOS	VOLTA DO MORRO GOMES	ATIVO	NÃO INFORMADO	2,78	SEM DADOS	INFO REQUEST	EM OPERAÇÃO PLENA
PICOS	42,00	SEM DADOS	ALEGRE POÇO DO RIO	ATIVO	NÃO INFORMADO	1,94	SEM DADOS	INFO REQUEST	EM OPERAÇÃO PLENA
PICOS	43,00	SEM DADOS	ALEGRE POÇO DO COLEGIO	ATIVO	NÃO INFORMADO	2,78	SEM DADOS	INFO REQUEST	EM OPERAÇÃO PLENA
PICOS	44,00	SEM DADOS	BOA FE	ATIVO	NÃO INFORMADO	4,17	SEM DADOS	INFO REQUEST	EM OPERAÇÃO PLENA
PICOS	45,00	SEM DADOS	AUTOS DOS CANUTOS	ATIVO	NÃO INFORMADO	2,78	SEM DADOS	INFO REQUEST	EM OPERAÇÃO PLENA
PICOS	46,00	SEM DADOS	TABULEIRO DOS PIOS POÇO BORGES	ATIVO	NÃO INFORMADO	1,39	SEM DADOS	INFO REQUEST	EM OPERAÇÃO PLENA
PICOS	47,00	SEM DADOS	TABULEIRO DOS PIOS POÇO COLEGIO	ATIVO	NÃO INFORMADO	2,78	SEM DADOS	INFO REQUEST	EM OPERAÇÃO PLENA
PICOS	48,00	SEM DADOS	VIGIA	ATIVO	NÃO INFORMADO	2,50	SEM DADOS	INFO REQUEST	EM OPERAÇÃO PLENA
PICOS	49,00	SEM DADOS	BOA VISTA	ATIVO	NÃO INFORMADO	1,39	SEM DADOS	INFO REQUEST	EM OPERAÇÃO PLENA
PICOS	50,00	SEM DADOS	SABRADINHO 1	ATIVO	NÃO INFORMADO	2,22	SEM DADOS	INFO REQUEST	EM OPERAÇÃO PLENA
PICOS	51,00	SEM DADOS	SOBRADINHO 2	ATIVO	NÃO INFORMADO	1,67	SEM DADOS	INFO REQUEST	EM OPERAÇÃO PLENA

MUNICÍPIO	NOME DO ATIVO	EQUIPAMENTO	ENDEREÇO	SITUAÇÃO	CONDIÇÃO	VAZÃO (L/S)	POTÊNCIA (CV)	FONTE DOS DADOS	OBSERVAÇÕES
PICOS	52,00	SEM DADOS	ANGICAL DOS DOMINGOS	ATIVO	NÃO INFORMADO	2,78	SEM DADOS	INFO REQUEST	EM OPERAÇÃO PLENA
PICOS	53,00	SEM DADOS	SACO DOS VALERIOS	ATIVO	NÃO INFORMADO	2,78	SEM DADOS	INFO REQUEST	EM OPERAÇÃO PLENA
PICOS	54,00	SEM DADOS	CAJAZEIRA DOS GONCALVES	ATIVO	NÃO INFORMADO	2,22	SEM DADOS	INFO REQUEST	EM OPERAÇÃO PLENA
PICOS	55,00	SEM DADOS	CIPAUBA CAJAZEIRA	ATIVO	NÃO INFORMADO	1,94	SEM DADOS	INFO REQUEST	EM OPERAÇÃO PLENA
PICOS	56,00	SEM DADOS	TABATINGA POÇO DO COLEGIO	ATIVO	NÃO INFORMADO	1,67	SEM DADOS	INFO REQUEST	EM OPERAÇÃO PLENA
PICOS	57,00	SEM DADOS	TABATINGA MUFUMBO	ATIVO	NÃO INFORMADO	2,50	SEM DADOS	INFO REQUEST	EM OPERAÇÃO PLENA
PICOS	58,00	SEM DADOS	CHAPADA DOS PEREIRO	ATIVO	NÃO INFORMADO	0,56	SEM DADOS	INFO REQUEST	EM OPERAÇÃO PARCIAL (NECESSITA ALGUM EQUIPAMENTO PARA OPERAÇÃO PLENA)
PICOS	59,00	SEM DADOS	GAMELEIRA DOS RODRIGUES COLEGIO	ATIVO	NÃO INFORMADO	2,78	SEM DADOS	INFO REQUEST	EM OPERAÇÃO PLENA
PICOS	60,00	SEM DADOS	MALAHADA DA AREIA 2	ATIVO	NÃO INFORMADO	2,22	SEM DADOS	INFO REQUEST	EM OPERAÇÃO PLENA
PICOS	61,00	SEM DADOS	MALHADA DA AREIA 1	ATIVO	NÃO INFORMADO	2,78	SEM DADOS	INFO REQUEST	EM OPERAÇÃO PLENA
PICOS	62,00	SEM DADOS	OITIS	ATIVO	NÃO INFORMADO	1,67	SEM DADOS	INFO REQUEST	EM OPERAÇÃO PLENA
PICOS	63,00	SEM DADOS	ANGICO BRANCO POÇO DA ESTRADA	ATIVO	NÃO INFORMADO	2,78	SEM DADOS	INFO REQUEST	EM OPERAÇÃO PLENA
PICOS	64,00	SEM DADOS	ANGICO BRANCO POÇO DO COLEGIO	ATIVO	NÃO INFORMADO	2,78	SEM DADOS	INFO REQUEST	EM OPERAÇÃO PLENA
PICOS	65,00	SEM DADOS	CALDEIRAO DOS BORGES	ATIVO	NÃO INFORMADO	1,67	SEM DADOS	INFO REQUEST	EM OPERAÇÃO PLENA
PICOS	66,00	SEM DADOS	MATADOURO	ATIVO	NÃO INFORMADO	2,78	SEM DADOS	INFO REQUEST	EM OPERAÇÃO PLENA
PICOS	67,00	SEM DADOS	CURRALINHO 2	ATIVO	NÃO INFORMADO	1,39	SEM DADOS	INFO REQUEST	EM OPERAÇÃO PLENA
PICOS	68,00	SEM DADOS	JUNCO DOS MONTEIROS 1	ATIVO	NÃO INFORMADO	1,67	SEM DADOS	INFO REQUEST	EM OPERAÇÃO PLENA
PICOS	69,00	SEM DADOS	JUNCO DOS MONTEIROS 2	ATIVO	NÃO INFORMADO	2,78	SEM DADOS	INFO REQUEST	EM OPERAÇÃO PLENA
PICOS	70,00	SEM DADOS	MALHADA GRANDE DOS ANACLETO	ATIVO	NÃO INFORMADO	1,67	SEM DADOS	INFO REQUEST	EM OPERAÇÃO PLENA

MUNICÍPIO	NOME DO ATIVO	EQUIPAMENTO	ENDEREÇO	SITUAÇÃO	CONDIÇÃO	VAZÃO (L/S)	POTÊNCIA (CV)	FONTE DOS DADOS	OBSERVAÇÕES
PICOS	71,00	SEM DADOS	BREJINHO	ATIVO	NÃO INFORMADO	2,22	SEM DADOS	INFO REQUEST	EM OPERAÇÃO PLENA
PIMENTEIRAS	POCO_0001	SEM DADOS	RUA CARLOS LACERDA, VILA NOVA	ATIVO	NÃO INFORMADO	3,33	SEM DADOS	INFO REQUEST	EM OPERAÇÃO PLENA
PIMENTEIRAS	POCO_0002	SEM DADOS	RUA VER. ODON CAETANO DA ROCHA, VILA NOVA	ATIVO	NÃO INFORMADO	5,56	SEM DADOS	INFO REQUEST	EM OPERAÇÃO PLENA
PIMENTEIRAS	POCO_0003	SEM DADOS	AV. ENÉAS NOGUEIRA, CENTRO	ATIVO	NÃO INFORMADO	5,00	SEM DADOS	INFO REQUEST	EM OPERAÇÃO PLENA
PIMENTEIRAS	POCO_0004	SEM DADOS	RUA MARCOS PARENTE, CENTRO	ATIVO	NÃO INFORMADO	4,44	SEM DADOS	INFO REQUEST	EM OPERAÇÃO PLENA
PIMENTEIRAS	POCO_0005	SEM DADOS	PARQUE DE VAQUEIJADAS PANTANAL, PANTANAL	ATIVO	NÃO INFORMADO	5,56	SEM DADOS	INFO REQUEST	EM OPERAÇÃO PLENA
PIMENTEIRAS	POCO_0006	SEM DADOS	AVENIDA JOSÉ PEREIRA NOGUEIRA, CENTRO	INATIVO	NÃO INFORMADO	2,22	SEM DADOS	INFO REQUEST	EM MANUTENÇÃO
PIMENTEIRAS	POCO_0007	SEM DADOS	LOCALIDADE CURRAL DE PEDRAS	ATIVO	NÃO INFORMADO	0,56	SEM DADOS	INFO REQUEST	EM OPERAÇÃO PLENA
PIMENTEIRAS	POCO_0008	SEM DADOS	LOCALIDADE CURRAL DE PEDRAS	ATIVO	NÃO INFORMADO	0,83	SEM DADOS	INFO REQUEST	EM MANUTENÇÃO
PIMENTEIRAS	POCO_0009	SEM DADOS	LOCALIDADE CURRAL DE PEDRAS	ATIVO	NÃO INFORMADO	0,83	SEM DADOS	INFO REQUEST	EM OPERAÇÃO PLENA
PIMENTEIRAS	POCO_0010	SEM DADOS	LOCALIDADE CURRAL DE PEDRAS	ATIVO	NÃO INFORMADO	0,28	SEM DADOS	INFO REQUEST	EM OPERAÇÃO PLENA
PIMENTEIRAS	POCO_0011	SEM DADOS	LOCALIDADE CURRAL DE PEDRAS	ATIVO	NÃO INFORMADO	0,42	SEM DADOS	INFO REQUEST	EM OPERAÇÃO PLENA
PIMENTEIRAS	POCO_0012	SEM DADOS	LOCALIDADE CURRAL DE PEDRAS	ATIVO	NÃO INFORMADO	0,97	SEM DADOS	INFO REQUEST	EM OPERAÇÃO PLENA
PIMENTEIRAS	POCO_0013	SEM DADOS	LOCALIDADE CURRAL DE PEDRAS	ATIVO	NÃO INFORMADO	1,67	SEM DADOS	INFO REQUEST	EM OPERAÇÃO PLENA
PIMENTEIRAS	POCO_0014	SEM DADOS	LOCALIDADE CURRAL DE PEDRAS	ATIVO	NÃO INFORMADO	1,39	SEM DADOS	INFO REQUEST	EM OPERAÇÃO PLENA
PIMENTEIRAS	POCO_0015	SEM DADOS	LOCALIDADE CURRAL DE PEDRAS	INATIVO	NÃO INFORMADO	0,83	SEM DADOS	INFO REQUEST	DESATIVADO (ATIVAÇÃO NECESSÁRIA PARA O FUNCIONAMENTO INTEGRAL DO SISTEMA)

MUNICÍPIO	NOME DO ATIVO	EQUIPAMENTO	ENDEREÇO	SITUAÇÃO	CONDIÇÃO	VAZÃO (L/S)	POTÊNCIA (CV)	FONTE DOS DADOS	OBSERVAÇÕES
PIMENTEIRAS	POCO_0016	SEM DADOS	LOCALIDADE CURRAL DE PEDRAS	ATIVO	NÃO INFORMADO	0,83	SEM DADOS	INFO REQUEST	EM OPERAÇÃO PLENA
PIMENTEIRAS	POCO_0017	SEM DADOS	LOCALIDADE CURRAL DE PEDRAS	ATIVO	NÃO INFORMADO	1,94	SEM DADOS	INFO REQUEST	EM OPERAÇÃO PLENA
PIMENTEIRAS	POCO_0018	SEM DADOS	LOCALIDADE CURRAL DE PEDRAS	INATIVO	NÃO INFORMADO	SEM DADOS	SEM DADOS	INFO REQUEST	DESATIVADO (ATIVAÇÃO NECESSÁRIA PARA O FUNCIONAMENTO INTEGRAL DO SISTEMA)
PIMENTEIRAS	POCO_0019	SEM DADOS	LOCALIDADE DUROS	ATIVO	NÃO INFORMADO	2,22	SEM DADOS	INFO REQUEST	EM OPERAÇÃO PLENA
PIMENTEIRAS	POCO_0020	SEM DADOS	LOCLIDADE JUREMINHA	ATIVO	NÃO INFORMADO	1,39	SEM DADOS	INFO REQUEST	EM OPERAÇÃO PLENA
PIMENTEIRAS	POCO_0021	SEM DADOS	LOCALIDADE CACHOEIRINHA	ATIVO	NÃO INFORMADO	1,39	SEM DADOS	INFO REQUEST	EM OPERAÇÃO PLENA
PIMENTEIRAS	POCO_0022	SEM DADOS	LOCALIDADE SÍTIO DAS ONÇAS	ATIVO	NÃO INFORMADO	2,22	SEM DADOS	INFO REQUEST	EM OPERAÇÃO PLENA
PIMENTEIRAS	POCO_0023	SEM DADOS	LOCALIDADE SÍTIO DAS ONÇAS	ATIVO	NÃO INFORMADO	5,00	SEM DADOS	INFO REQUEST	EM OPERAÇÃO PLENA
PIMENTEIRAS	POCO_0024	SEM DADOS	LOCALIDADE SÍTIO DAS ONÇAS	ATIVO	NÃO INFORMADO	2,78	SEM DADOS	INFO REQUEST	EM OPERAÇÃO PLENA
PIMENTEIRAS	POCO_0025	SEM DADOS	LOCALIDADE SÍTIO DAS ONÇAS	ATIVO	NÃO INFORMADO	5,00	SEM DADOS	INFO REQUEST	EM OPERAÇÃO PLENA
PIMENTEIRAS	POCO_0026	SEM DADOS	LOCALIDADE BATALHÃO	ATIVO	NÃO INFORMADO	2,22	SEM DADOS	INFO REQUEST	EM OPERAÇÃO PLENA
PIMENTEIRAS	POCO_0027	SEM DADOS	LOCALIDADE VENEZA 01	ATIVO	NÃO INFORMADO	0,28	SEM DADOS	INFO REQUEST	EM OPERAÇÃO PLENA
PIMENTEIRAS	POCO_0028	SEM DADOS	LOCALIDADE VENEZA 01	ATIVO	NÃO INFORMADO	4,17	SEM DADOS	INFO REQUEST	EM OPERAÇÃO PLENA
PIMENTEIRAS	POCO_0029	SEM DADOS	LOCALIDADE VENEZA 02	ATIVO	NÃO INFORMADO	4,17	SEM DADOS	INFO REQUEST	EM OPERAÇÃO PLENA
PIMENTEIRAS	POCO_0030	SEM DADOS	LOCALIDADE AMARGOSA	ATIVO	NÃO INFORMADO	2,22	SEM DADOS	INFO REQUEST	EM OPERAÇÃO PLENA
PIMENTEIRAS	POCO_0031	SEM DADOS	LOCALIDADE MAÇARAMDUBA	ATIVO	NÃO INFORMADO	2,22	SEM DADOS	INFO REQUEST	EM OPERAÇÃO PLENA
PIMENTEIRAS	POCO_0032	SEM DADOS	LOCALIDADE BANCO DE AREIA	ATIVO	NÃO INFORMADO	0,97	SEM DADOS	INFO REQUEST	EM OPERAÇÃO PARCIAL (NECESSITA ALGUM

MUNICÍPIO	NOME DO ATIVO	EQUIPAMENTO	ENDEREÇO	SITUAÇÃO	CONDIÇÃO	VAZÃO (L/S)	POTÊNCIA (CV)	FONTE DOS DADOS	OBSERVAÇÕES
									EQUIPAMENTO PARA OPERAÇÃO PLENA)
PIMENTEIRAS	POCO_0033	SEM DADOS	ASSENTAMENTO MALHADINHA	ATIVO	NÃO INFORMADO	SEM DADOS	SEM DADOS	INFO REQUEST	EM OPERAÇÃO PLENA
PIMENTEIRAS	POCO_0034	SEM DADOS	LOCALIDADE ALTO BONITO	ATIVO	NÃO INFORMADO	2,78	SEM DADOS	INFO REQUEST	EM OPERAÇÃO PLENA
PIMENTEIRAS	POCO_0035	SEM DADOS	LOCALIDADE SOSSEGO	ATIVO	NÃO INFORMADO	2,78	SEM DADOS	INFO REQUEST	EM OPERAÇÃO PLENA
PIMENTEIRAS	POCO_0036	SEM DADOS	ASSENTAMENTO GRACILÂNDIA	ATIVO	NÃO INFORMADO	1,94	SEM DADOS	INFO REQUEST	EM OPERAÇÃO PLENA
PIMENTEIRAS	POCO_0037	SEM DADOS	ASSENTAMENTO TABOCA	ATIVO	NÃO INFORMADO	1,94	SEM DADOS	INFO REQUEST	EM OPERAÇÃO PLENA
PIMENTEIRAS	POCO_0038	SEM DADOS	LOCALIDADE OITI	ATIVO	NÃO INFORMADO	3,33	SEM DADOS	INFO REQUEST	EM OPERAÇÃO PLENA
PIMENTEIRAS	POCO_0039	SEM DADOS	LOCALIDADE BREJINHO	ATIVO	NÃO INFORMADO	5,56	SEM DADOS	INFO REQUEST	EM OPERAÇÃO PLENA
PIMENTEIRAS	POCO_0040	SEM DADOS	ASSENTAMENTO ACAUÃ	ATIVO	NÃO INFORMADO	2,22	SEM DADOS	INFO REQUEST	EM OPERAÇÃO PLENA
PIMENTEIRAS	POCO_0041	SEM DADOS	LOCALIDADE RIACHO DE LAJE	ATIVO	NÃO INFORMADO	2,78	SEM DADOS	INFO REQUEST	EM OPERAÇÃO PLENA
PIMENTEIRAS	POCO_0042	SEM DADOS	LOCALIDADE GRACEJO	INATIVO	NÃO INFORMADO	SEM DADOS	SEM DADOS	INFO REQUEST	DESATIVADO (OBSOLETO - CONSTRUÇÃO DE OUTROS ATIVOS QUE O SUBSTITUÍRAM)
PIMENTEIRAS	POCO_0043	SEM DADOS	LOCALIDADE OITI	INATIVO	NÃO INFORMADO	1,94	SEM DADOS	INFO REQUEST	DESATIVADO (OBSOLETO - CONSTRUÇÃO DE OUTROS ATIVOS QUE O SUBSTITUÍRAM)
PIMENTEIRAS	POCO_0044	SEM DADOS	LOCALIDADE BAIXAS	ATIVO	NÃO INFORMADO	1,39	SEM DADOS	INFO REQUEST	EM MANUTENÇÃO
PIMENTEIRAS	POCO_0045	SEM DADOS	LOCALIDADE FLORESTA	ATIVO	NÃO INFORMADO	2,22	SEM DADOS	INFO REQUEST	EM OPERAÇÃO PLENA
PIMENTEIRAS	POCO_0046	SEM DADOS	LOCALIDADE CANA BRAVA	ATIVO	NÃO INFORMADO	4,44	SEM DADOS	INFO REQUEST	EM OPERAÇÃO PLENA
PIMENTEIRAS	POCO_0047	SEM DADOS	LOCALIDADE MALHADA GRANDE	ATIVO	NÃO INFORMADO	4,17	SEM DADOS	INFO REQUEST	EM OPERAÇÃO PLENA
PIMENTEIRAS	POCO_0048	SEM DADOS	LOCALIDADE BOA VISTA	ATIVO	NÃO INFORMADO	3,33	SEM DADOS	INFO REQUEST	EM OPERAÇÃO PLENA
PIMENTEIRAS	POCO_0049	SEM DADOS	LOCALIDADE TORRES	ATIVO	NÃO INFORMADO	5,56	SEM DADOS	INFO REQUEST	EM OPERAÇÃO PLENA

MUNICÍPIO	NOME DO ATIVO	EQUIPAMENTO	ENDEREÇO	SITUAÇÃO	CONDIÇÃO	VAZÃO (L/S)	POTÊNCIA (CV)	FONTE DOS DADOS	OBSERVAÇÕES
PIMENTEIRAS	POCO_0050	SEM DADOS	LOCALIDADE TORRES	ATIVO	NÃO INFORMADO	1,67	SEM DADOS	INFO REQUEST	EM OPERAÇÃO PLENA
PIMENTEIRAS	POCO_0051	SEM DADOS	LOCALIDADE TRICHEIRAS	ATIVO	NÃO INFORMADO	3,61	SEM DADOS	INFO REQUEST	EM OPERAÇÃO PLENA
PIMENTEIRAS	POCO_0052	SEM DADOS	LOCALIDADE TRICHEIRAS	ATIVO	NÃO INFORMADO	0,56	SEM DADOS	INFO REQUEST	EM OPERAÇÃO INDEVIDA (NECESSITA DE MANUTENÇÃO E/OU MELHORIAS)
PIMENTEIRAS	POCO_0053	SEM DADOS	LOCALIDADE CALDEIRÃO DO POTE	ATIVO	NÃO INFORMADO	1,11	SEM DADOS	INFO REQUEST	EM OPERAÇÃO PLENA
PIMENTEIRAS	POCO_0054	SEM DADOS	CALDEIRÃO DO POTE	ATIVO	NÃO INFORMADO	2,78	SEM DADOS	INFO REQUEST	EM OPERAÇÃO PLENA
PIMENTEIRAS	POCO_0055	SEM DADOS	LOCALIDADE ALPEDRE DE PEDRA	ATIVO	NÃO INFORMADO	1,67	SEM DADOS	INFO REQUEST	EM OPERAÇÃO PLENA
PIMENTEIRAS	POCO_0056	SEM DADOS	LOCALIDADE CALDEIRÃO DE AREIA I	ATIVO	NÃO INFORMADO	3,33	SEM DADOS	INFO REQUEST	EM OPERAÇÃO PLENA
PIMENTEIRAS	POCO_0057	SEM DADOS	LOCALIDADE CALDEIRÃO DE AREIA I	ATIVO	NÃO INFORMADO	SEM DADOS	SEM DADOS	INFO REQUEST	EM OPERAÇÃO PLENA
PIMENTEIRAS	POCO_0058	SEM DADOS	LOCALIDADE CALDEIRÃO DE AREIA II	INATIVO	NÃO INFORMADO	2,22	SEM DADOS	INFO REQUEST	DESATIVADO (ATIVAÇÃO NECESSÁRIA PARA O FUNCIONAMENTO INTEGRAL DO SISTEMA)
PIMENTEIRAS	POCO_0059	SEM DADOS	LOCALIDADE CALDEIRÃO DE AREIA II	ATIVO	NÃO INFORMADO	3,33	SEM DADOS	INFO REQUEST	EM OPERAÇÃO PLENA
PIMENTEIRAS	POCO_0060	SEM DADOS	LOCALIDADE SÃO GONÇALO	ATIVO	NÃO INFORMADO	2,11	SEM DADOS	INFO REQUEST	EM OPERAÇÃO PLENA
PIMENTEIRAS	POCO_0061	SEM DADOS	LOCALIDADE JATOBÁ	ATIVO	NÃO INFORMADO	1,11	SEM DADOS	INFO REQUEST	EM OPERAÇÃO PLENA
PIMENTEIRAS	POCO_0062	SEM DADOS	LOCALIDADE JATOBÁ	ATIVO	NÃO INFORMADO	4,44	SEM DADOS	INFO REQUEST	EM OPERAÇÃO PLENA
PIMENTEIRAS	POCO_0063	SEM DADOS	LOCALIDADE JATOBÁ	ATIVO	NÃO INFORMADO	1,39	SEM DADOS	INFO REQUEST	EM OPERAÇÃO PLENA
PIMENTEIRAS	POCO_0064	SEM DADOS	LOCALIDADE SÃO JOAQUIM	ATIVO	NÃO INFORMADO	1,39	SEM DADOS	INFO REQUEST	EM OPERAÇÃO PLENA
PIMENTEIRAS	POCO_0065	SEM DADOS	LOCALIDADE SÃO JOAQUIM	ATIVO	NÃO INFORMADO	1,94	SEM DADOS	INFO REQUEST	EM MANUTENÇÃO
PIMENTEIRAS	POCO_0066	SEM DADOS	LOCALIDADE LAGOINHA	ATIVO	NÃO INFORMADO	6,11	SEM DADOS	INFO REQUEST	EM OPERAÇÃO PLENA

MUNICÍPIO	NOME DO ATIVO	EQUIPAMENTO	ENDEREÇO	SITUAÇÃO	CONDIÇÃO	VAZÃO (L/S)	POTÊNCIA (CV)	FONTE DOS DADOS	OBSERVAÇÕES
PIMENTEIRAS	POCO_0067	SEM DADOS	LOCALIDADE LAGOINHA	ATIVO	NÃO INFORMADO	4,17	SEM DADOS	INFO REQUEST	EM OPERAÇÃO PLENA
PIMENTEIRAS	POCO_0068	SEM DADOS	LOCALIDADE MANOEL PEREIRA	INATIVO	NÃO INFORMADO	2,22	SEM DADOS	INFO REQUEST	DESATIVADO (OBSOLETO - CONSTRUÇÃO DE OUTROS ATIVOS QUE O SUBSTITUÍRAM)
PIMENTEIRAS	POCO_0069	SEM DADOS	LOCALIDADE NOVO HORIZONTE	INATIVO	NÃO INFORMADO	2,22	SEM DADOS	INFO REQUEST	DESATIVADO (OBSOLETO - CONSTRUÇÃO DE OUTROS ATIVOS QUE O SUBSTITUÍRAM)
PIMENTEIRAS	POCO_0070	SEM DADOS	LOCALIDADE JUAZEIRO	ATIVO	NÃO INFORMADO	1,94	SEM DADOS	INFO REQUEST	EM OPERAÇÃO PLENA
PIMENTEIRAS	POCO_0071	SEM DADOS	LOCALIDADE SÃO CAETANO	ATIVO	NÃO INFORMADO	4,44	SEM DADOS	INFO REQUEST	EM OPERAÇÃO PLENA
PIMENTEIRAS	POCO_0072	SEM DADOS	LOCALIDADE SERRA DO TANAZO	ATIVO	NÃO INFORMADO	2,22	SEM DADOS	INFO REQUEST	EM OPERAÇÃO PLENA
PIMENTEIRAS	POCO_0073	SEM DADOS	LOCALIDADE SERRA DO TANAZO	ATIVO	NÃO INFORMADO	2,22	SEM DADOS	INFO REQUEST	EM OPERAÇÃO PLENA
PIMENTEIRAS	POCO_0074	SEM DADOS	LOCALIDADE TABULEIRO	ATIVO	NÃO INFORMADO	2,78	SEM DADOS	INFO REQUEST	EM OPERAÇÃO PLENA
PIMENTEIRAS	POCO_0075	SEM DADOS	LOCALIDADE TAPERA	ATIVO	NÃO INFORMADO	6,84	SEM DADOS	INFO REQUEST	EM OPERAÇÃO PLENA
PIMENTEIRAS	POCO_0076	SEM DADOS	LOCALIDADE NOVA GRAÇA	INATIVO	NÃO INFORMADO	3,33	SEM DADOS	INFO REQUEST	DESATIVADO (ATIVAÇÃO NECESSÁRIA PARA O FUNCIONAMENTO INTEGRAL DO SISTEMA)
PIMENTEIRAS	POCO_0077	SEM DADOS	LOCALIDADE GAMELEIRA	ATIVO	NÃO INFORMADO	1,67	SEM DADOS	INFO REQUEST	EM OPERAÇÃO PLENA
PIMENTEIRAS	POCO_0078	SEM DADOS	LOCALIDADE SACO DOS MARTINS	ATIVO	NÃO INFORMADO	2,78	SEM DADOS	INFO REQUEST	EM OPERAÇÃO PLENA
PIMENTEIRAS	POCO_0079	SEM DADOS	LOCALIDADE MESTIÇO	ATIVO	NÃO INFORMADO	4,44	SEM DADOS	INFO REQUEST	EM OPERAÇÃO PLENA
PIMENTEIRAS	POCO_0080	SEM DADOS	LOCALIDADE MESTIÇO	ATIVO	NÃO INFORMADO	4,17	SEM DADOS	INFO REQUEST	EM OPERAÇÃO PLENA
PIMENTEIRAS	POCO_0081	SEM DADOS	LOCALIDADE MALHADA DA AREIA	ATIVO	NÃO INFORMADO	2,22	SEM DADOS	INFO REQUEST	EM OPERAÇÃO PLENA
PIMENTEIRAS	POCO_0082	SEM DADOS	LOCALIDADE BOA VISTA	ATIVO	NÃO INFORMADO	1,94	SEM DADOS	INFO REQUEST	EM OPERAÇÃO PLENA
PIMENTEIRAS	POCO_0083	SEM DADOS	LOCALIDADE LAGOA DO ESPIRITO SANTO	ATIVO	NÃO INFORMADO	1,67	SEM DADOS	INFO REQUEST	EM OPERAÇÃO PLENA

MUNICÍPIO	NOME DO ATIVO	EQUIPAMENTO	ENDEREÇO	SITUAÇÃO	CONDIÇÃO	VAZÃO (L/S)	POTÊNCIA (CV)	FONTE DOS DADOS	OBSERVAÇÕES
PIMENTEIRAS	POCO_0084	SEM DADOS	LOCALIDADE LAGOA DAS CARÍBAS	ATIVO	NÃO INFORMADO	1,39	SEM DADOS	INFO REQUEST	EM OPERAÇÃO PLENA
PIMENTEIRAS	POCO_0085	SEM DADOS	LOCALIDADE CURRALINHOS	ATIVO	NÃO INFORMADO	1,39	SEM DADOS	INFO REQUEST	EM OPERAÇÃO PLENA
PIMENTEIRAS	POCO_0086	SEM DADOS	LOCALIDADE SACO DO CURRALINHO	ATIVO	NÃO INFORMADO	0,83	SEM DADOS	INFO REQUEST	EM OPERAÇÃO PLENA
PIMENTEIRAS	POCO_0087	SEM DADOS	LOCALIDADE CAMPOS	ATIVO	NÃO INFORMADO	2,22	SEM DADOS	INFO REQUEST	EM OPERAÇÃO PLENA
PIMENTEIRAS	POCO_0088	SEM DADOS	LOCALIDADE BARRA VELHA	ATIVO	NÃO INFORMADO	2,22	SEM DADOS	INFO REQUEST	EM OPERAÇÃO PLENA
PIMENTEIRAS	POCO_0089	SEM DADOS	LOCALIDADE BARRA VELHA	ATIVO	NÃO INFORMADO	1,39	SEM DADOS	INFO REQUEST	EM OPERAÇÃO PLENA
PIMENTEIRAS	POCO_0090	SEM DADOS	LOCALIDADE MALHADA ALTA	ATIVO	NÃO INFORMADO	1,11	SEM DADOS	INFO REQUEST	EM OPERAÇÃO PLENA
PIMENTEIRAS	POCO_0091	SEM DADOS	LOCALIDADE BAIXIO ALTO	ATIVO	NÃO INFORMADO	2,22	SEM DADOS	INFO REQUEST	EM OPERAÇÃO PLENA
PIMENTEIRAS	POCO_0092	SEM DADOS	LOCALIDADE BAIXIO	ATIVO	NÃO INFORMADO	2,78	SEM DADOS	INFO REQUEST	EM OPERAÇÃO PLENA
PIMENTEIRAS	POCO_0093	SEM DADOS	LOCALIDADE BAIXIO	ATIVO	NÃO INFORMADO	1,94	SEM DADOS	INFO REQUEST	EM OPERAÇÃO PLENA
PIMENTEIRAS	POCO_0094	SEM DADOS	LOCALIDADE BAIXIO	ATIVO	NÃO INFORMADO	2,22	SEM DADOS	INFO REQUEST	EM OPERAÇÃO PLENA
PIMENTEIRAS	POCO_0095	SEM DADOS	LOCALIDADE BAIXIO	ATIVO	NÃO INFORMADO	1,94	SEM DADOS	INFO REQUEST	EM OPERAÇÃO PLENA
PIMENTEIRAS	POCO_0096	SEM DADOS	LOCALIDADE BAIXIO II	ATIVO	NÃO INFORMADO	1,67	SEM DADOS	INFO REQUEST	EM OPERAÇÃO PLENA
PIMENTEIRAS	POCO_0097	SEM DADOS	LOCALIDADE COQUEIRO	ATIVO	NÃO INFORMADO	5,56	SEM DADOS	INFO REQUEST	EM OPERAÇÃO PLENA
PIMENTEIRAS	POCO_0098	SEM DADOS	LOCALIDADE COQUEIRO	INATIVO	NÃO INFORMADO	4,17	SEM DADOS	INFO REQUEST	DESATIVADO (ATIVAÇÃO NECESSÁRIA PARA O FUNCIONAMENTO INTEGRAL DO SISTEMA)
PIMENTEIRAS	POCO_0099	SEM DADOS	LOCALIDADE BREJO	ATIVO	NÃO INFORMADO	4,44	SEM DADOS	INFO REQUEST	EM OPERAÇÃO PLENA
PIMENTEIRAS	POCO_0100	SEM DADOS	LOCALIDADE EMBAÚBA	ATIVO	NÃO INFORMADO	3,33	SEM DADOS	INFO REQUEST	EM OPERAÇÃO PARCIAL (NECESSITA ALGUM EQUIPAMENTO PARA OPERAÇÃO PLENA)
PIMENTEIRAS	POCO_0101	SEM DADOS	LOCALIDADE MORRINHO	ATIVO	NÃO INFORMADO	1,11	SEM DADOS	INFO REQUEST	EM OPERAÇÃO PLENA

MUNICÍPIO	NOME DO ATIVO	EQUIPAMENTO	ENDEREÇO	SITUAÇÃO	CONDIÇÃO	VAZÃO (L/S)	POTÊNCIA (CV)	FONTE DOS DADOS	OBSERVAÇÕES
PIMENTEIRAS	POCO_0102	SEM DADOS	LOCALIDADE SACO NOVO	ATIVO	NÃO INFORMADO	1,39	SEM DADOS	INFO REQUEST	EM OPERAÇÃO PARCIAL (NECESSITA ALGUM EQUIPAMENTO PARA OPERAÇÃO PLENA)
PIMENTEIRAS	POCO_0103	SEM DADOS	LOCALIDADE BARRA	ATIVO	NÃO INFORMADO	5,00	SEM DADOS	INFO REQUEST	EM OPERAÇÃO PLENA
PRATA DO PIAUÍ	N° 05	BOMBA	LOCALIDADE CANTO ALEGRE	ATIVO	NÃO INFORMADO	5,00	1,50	PMSB	
PRATA DO PIAUÍ	N° 06	BOMBA	LOCALIDADE CANTO ALEGRE	ATIVO	NÃO INFORMADO	5,00	1,50	PMSB	
PRATA DO PIAUÍ	N° 07	BOMBA	LOCALIDADE PRATA VELHA	ATIVO	NÃO INFORMADO	5,00	1,00	PMSB	
PRATA DO PIAUÍ	N° 08	BOMBA	LOCALIDADE SÃO CARLOS	ATIVO	NÃO INFORMADO	5,00	1,50	PMSB	
PRATA DO PIAUÍ	N° 09	BOMBA	LOCALIDADE RESIDÊNCIA	ATIVO	NÃO INFORMADO	0,50	0,60	PMSB	
PRATA DO PIAUÍ	N° 10	BOMBA	LOCALIDADE FAZENDA DE BODE	ATIVO	NÃO INFORMADO	6,00	2,00	PMSB	
PRATA DO PIAUÍ	N° 11	BOMBA	LOCALIDADE CASA NOVA	ATIVO	NÃO INFORMADO	5,00	1,50	PMSB	
PRATA DO PIAUÍ	N° 12	BOMBA	LOCALIDADE SANTA LUZ	ATIVO	NÃO INFORMADO	5,00	1,50	PMSB	
PRATA DO PIAUÍ	N° 13	BOMBA	LOCALIDADE BAIXA DO COQUEIRO	ATIVO	NÃO INFORMADO	5,00	1,50	PMSB	
QUEIMADA NOVA	POÇO DO BREJO	SEM DADOS	LOCALIDADE BREJO	ATIVO	BOA	0,93	SEM DADOS	INFO REQUEST	
QUEIMADA NOVA	POÇO DO JACU	SEM DADOS	POVOADO JACU	ATIVO	BOA	0,93	SEM DADOS	INFO REQUEST	
QUEIMADA NOVA	POÇO DO CANTINHO	SEM DADOS	POVOADO CANTINHO	ATIVO	BOA	0,77	SEM DADOS	INFO REQUEST	
QUEIMADA NOVA	N°02	BOMBA	AGLOMERADO JACÚ	ATIVO	RUIM	3,33	1,50	PMSB	POÇOS COM CONTROLE PRECÁRIO DE ACESSO A PESSOAS E ANIMAIS. POÇOS SEM LAJE DE PROTEÇÃO SANITÁRIA
QUEIMADA NOVA	N°03	BOMBA	AGLOMERADO JACÚ	ATIVO	RUIM	3,33	1,50	PMSB	POÇOS COM CONTROLE PRECÁRIO DE ACESSO A PESSOAS E ANIMAIS.

MUNICÍPIO	NOME DO ATIVO	EQUIPAMENTO	ENDEREÇO	SITUAÇÃO	CONDIÇÃO	VAZÃO (L/S)	POTÊNCIA (CV)	FONTE DOS DADOS	OBSERVAÇÕES
									POÇOS SEM LAJE DE PROTEÇÃO SANITÁRIA
QUEIMADA NOVA	Nº04	BOMBA	LOCALIDADE POÇÃO DE CIMA	ATIVO	NÃO INFORMADO	0,55	1,00	PMSB	
QUEIMADA NOVA	Nº05	BOMBA	LOCALIDADE CANTINHO	ATIVO	NÃO INFORMADO	0,55	SEM DADOS	PMSB	
QUEIMADA NOVA	Nº06	BOMBA	LOCALIDADE CANTINHO	ATIVO	NÃO INFORMADO	0,55	SEM DADOS	PMSB	
QUEIMADA NOVA	Nº07	BOMBA	LOCALIDADE LAGO DO ANGICO	ATIVO	NÃO INFORMADO	0,55	SEM DADOS	PMSB	
QUEIMADA NOVA	Nº08	BOMBA	LOCALIDADE ROÇA NOVA	ATIVO	NÃO INFORMADO	0,55	SEM DADOS	PMSB	
QUEIMADA NOVA	Nº09	BOMBA	LOCALIDADE RIACHO DA AREIA	ATIVO	NÃO INFORMADO	0,83	0,50	PMSB	
QUEIMADA NOVA	Nº10	BOMBA	LOCALIDADE POÇÃO DE BAIXO	ATIVO	NÃO INFORMADO	0,55	1,00	PMSB	
QUEIMADA NOVA	Nº11	BOMBA	LOCALIDADE QUEIMADA GRANDE	ATIVO	NÃO INFORMADO	0,69	SEM DADOS	PMSB	
QUEIMADA NOVA	Nº12	BOMBA	LOCALIDADE TATARAMBI	ATIVO	NÃO INFORMADO	0,08	1,00	PMSB	
QUEIMADA NOVA	Nº13	BOMBA	LOCALIDADE VEREDA EXTENSA	ATIVO	NÃO INFORMADO	2,22	1,50	PMSB	
QUEIMADA NOVA	Nº14	BOMBA	LOCALIDADE ARROZ	ATIVO	NÃO INFORMADO	0,83	SEM DADOS	PMSB	
QUEIMADA NOVA	Nº15	BOMBA	LOCALIDADE BARROÇÃO	ATIVO	NÃO INFORMADO	2,77	1,50	PMSB	
QUEIMADA NOVA	Nº16	BOMBA	LOCALIDADE CALDEIRÃO DE DENTRO	ATIVO	NÃO INFORMADO	0,55	1,50	PMSB	
QUEIMADA NOVA	Nº17	BOMBA	LOCALIDADE PITOMBEIRA	ATIVO	NÃO INFORMADO	0,27	1,00	PMSB	
QUEIMADA NOVA	Nº18	BOMBA	LOCALIDADE PITOMBEIRA	ATIVO	NÃO INFORMADO	0,27	1,00	PMSB	
QUEIMADA NOVA	Nº19	BOMBA	LOCALIDADE CRAVATÁ	ATIVO	NÃO INFORMADO	0,83	1,50	PMSB	
QUEIMADA NOVA	Nº20	BOMBA	LOCALIDADE MUCAMBO	ATIVO	NÃO INFORMADO	0,50	SEM DADOS	PMSB	

MUNICÍPIO	NOME DO ATIVO	EQUIPAMENTO	ENDEREÇO	SITUAÇÃO	CONDIÇÃO	VAZÃO (L/S)	POTÊNCIA (CV)	FONTE DOS DADOS	OBSERVAÇÕES
QUEIMADA NOVA	Nº21	BOMBA	LOCALIDADE VEREDA	ATIVO	NÃO INFORMADO	2,77	1,50	PMSB	
QUEIMADA NOVA	Nº22	BOMBA	LOCALIDADE TANQUE VELHO	ATIVO	NÃO INFORMADO	0,50	1,50	PMSB	
QUEIMADA NOVA	Nº 30	BOMBA	LOCALIDADE VEREDA DO CIGANO	ATIVO	NÃO INFORMADO	0,83	SEM DADOS	PMSB	
QUEIMADA NOVA	Nº 23	BOMBA	LOCALIDADE VEREDA VELHA	ATIVO	NÃO INFORMADO	0,83	1,50	PMSB	
QUEIMADA NOVA	Nº 31	BOMBA	LOCALIDADE VOLTA DO RIACHO	ATIVO	NÃO INFORMADO	0,69	1,00	PMSB	
QUEIMADA NOVA	Nº 24	BOMBA	LOCALIDADE BARRO	ATIVO	NÃO INFORMADO	1,11	1,50	PMSB	
QUEIMADA NOVA	Nº 25	BOMBA	LOCALIDADE BREJO	ATIVO	NÃO INFORMADO	2,22	3,00	PMSB	
QUEIMADA NOVA	Nº 26	BOMBA	LOCALIDADE CAMPO LIMPO	ATIVO	NÃO INFORMADO	0,47	SEM DADOS	PMSB	
QUEIMADA NOVA	Nº 27	BOMBA	LOCALIDADE PAU LAVRADO	ATIVO	NÃO INFORMADO	0,55	SEM DADOS	PMSB	
QUEIMADA NOVA	Nº 28	BOMBA	LOCALIDADE TAPUIO	ATIVO	NÃO INFORMADO	0,50	1,00	PMSB	
QUEIMADA NOVA	Nº 29	BOMBA	LOCALIDADE CIGANO	ATIVO	NÃO INFORMADO	0,27	0,50	PMSB	
SANTA CRUZ DO PIAUÍ	POÇO RURAL 01	SEM DADOS	LOC. UMBURANAL - S/N	ATIVO	BOA	1,39	SEM DADOS	INFO REQUEST	
SANTA CRUZ DO PIAUÍ	POÇO RURAL 02	SEM DADOS	LOC. GENIPAPINHO - S/N	ATIVO	BOA	1,39	SEM DADOS	INFO REQUEST	
SANTA CRUZ DO PIAUÍ	POÇO RURAL 03	SEM DADOS	LOC. GENIPAPINHO - S/N	ATIVO	BOA	1,39	SEM DADOS	INFO REQUEST	
SANTA CRUZ DO PIAUÍ	POÇO RURAL 04	SEM DADOS	LOC. CIGANA - S/N	ATIVO	BOA	1,39	SEM DADOS	INFO REQUEST	
SANTA CRUZ DO PIAUÍ	POÇO RURAL 05	SEM DADOS	LOC. MALHADA - S/N	ATIVO	BOA	1,39	SEM DADOS	INFO REQUEST	
SANTA CRUZ DO PIAUÍ	POÇO RURAL 06	SEM DADOS	LOC. SALINAS - S/N	ATIVO	BOA	1,39	SEM DADOS	INFO REQUEST	
SANTA CRUZ DO PIAUÍ	POÇO RURAL 07	SEM DADOS	LOC. ATRÁS DA SERRA - S/N	ATIVO	BOA	1,39	SEM DADOS	INFO REQUEST	
SANTA CRUZ DO PIAUÍ	POÇO RURAL 08	SEM DADOS	LOC. CALDEIRÃO - S/N	ATIVO	BOA	1,39	SEM DADOS	INFO REQUEST	
SANTA CRUZ DO PIAUÍ	POÇO RURAL 09	SEM DADOS	LOC. POÇIM - S/N	ATIVO	BOA	1,39	SEM DADOS	INFO REQUEST	
SANTA CRUZ DO PIAUÍ	POÇO RURAL 10	SEM DADOS	LOC. ABA DA SERRA - S/N	ATIVO	BOA	1,39	SEM DADOS	INFO REQUEST	

MUNICÍPIO	NOME DO ATIVO	EQUIPAMENTO	ENDEREÇO	SITUAÇÃO	CONDIÇÃO	VAZÃO (L/S)	POTÊNCIA (CV)	FONTE DOS DADOS	OBSERVAÇÕES
SANTA CRUZ DO PIAUÍ	POÇO RURAL 11	SEM DADOS	LOC. UMARI - S/N	ATIVO	BOA	1,39	SEM DADOS	INFO REQUEST	
SANTA CRUZ DO PIAUÍ	POÇO RURAL 12	SEM DADOS	LOC. CARREIRAS - S/N	ATIVO	BOA	1,39	SEM DADOS	INFO REQUEST	
SANTA CRUZ DO PIAUÍ	POÇO RURAL 13	SEM DADOS	LOC. CARREIRAS - S/N	ATIVO	BOA	1,39	SEM DADOS	INFO REQUEST	
SANTA CRUZ DO PIAUÍ	POÇO RURAL 14	SEM DADOS	LOC. SÃO BENTO - S/N	ATIVO	BOA	1,39	SEM DADOS	INFO REQUEST	
SANTA CRUZ DO PIAUÍ	POÇO RURAL 15	SEM DADOS	LOC. SÃO BENTO - S/N	ATIVO	BOA	1,39	SEM DADOS	INFO REQUEST	
SANTA CRUZ DO PIAUÍ	POÇO RURAL 16	SEM DADOS	LOC. ARIAL - S/N	ATIVO	BOA	1,39	SEM DADOS	INFO REQUEST	
SANTA CRUZ DO PIAUÍ	POÇO RURAL 17	SEM DADOS	LOC. MORRO DE SANTA RITA - S/N	ATIVO	BOA	1,39	SEM DADOS	INFO REQUEST	
SANTA CRUZ DO PIAUÍ	POÇO RURAL 18	SEM DADOS	LOC. TABULEIRO - S/N	ATIVO	BOA	1,39	SEM DADOS	INFO REQUEST	
SANTA CRUZ DO PIAUÍ	POÇO RURAL 19	SEM DADOS	LOC. TABULEIRO - S/N	ATIVO	BOA	1,39	SEM DADOS	INFO REQUEST	
SANTA CRUZ DO PIAUÍ	POÇO RURAL 20	SEM DADOS	LOC. TABULEIRO - S/N	ATIVO	BOA	1,39	SEM DADOS	INFO REQUEST	
SANTA CRUZ DO PIAUÍ	POÇO RURAL 21	SEM DADOS	LOC. TABULEIRO - S/N	ATIVO	BOA	1,39	SEM DADOS	INFO REQUEST	
SANTA CRUZ DO PIAUÍ	POÇO RURAL 22	SEM DADOS	LOC. TABULEIRO - S/N	ATIVO	BOA	1,39	SEM DADOS	INFO REQUEST	
SANTA CRUZ DO PIAUÍ	POÇO RURAL 23	SEM DADOS	LOC. MORRO DA TALHA - S/N	ATIVO	BOA	1,39	SEM DADOS	INFO REQUEST	
SANTA CRUZ DO PIAUÍ	POÇO RURAL 24	SEM DADOS	LOC. CUMBRE - S/N	ATIVO	BOA	1,39	SEM DADOS	INFO REQUEST	
SANTA CRUZ DOS MILAGRES	POÇO 1	SEM DADOS	ASSENTAMENTO GALILEIA	ATIVO	MODERADA	1,67	SEM DADOS	INFO REQUEST	EM OPERAÇÃO PARCIAL (NECESSITA ALGUM EQUIPAMENTO PARA OPERAÇÃO PLENA)
SANTA CRUZ DOS MILAGRES	POÇO 2	SEM DADOS	ALTO DA FAVELA	ATIVO	MODERADA	1,39	SEM DADOS	INFO REQUEST	EM OPERAÇÃO PARCIAL (NECESSITA ALGUM EQUIPAMENTO PARA OPERAÇÃO PLENA)
SANTA CRUZ DOS MILAGRES	POÇO 3	SEM DADOS	BAIXA VERDE	ATIVO	MODERADA	0,83	SEM DADOS	INFO REQUEST	EM OPERAÇÃO PARCIAL (NECESSITA ALGUM EQUIPAMENTO PARA OPERAÇÃO PLENA)
SANTA CRUZ DOS MILAGRES	POÇO 4	SEM DADOS	ALTO ALEGRE	ATIVO	BOA	5,56	SEM DADOS	INFO REQUEST	
SANTA CRUZ DOS MILAGRES	POÇO 5	SEM DADOS	PAPAGAIO	ATIVO	BOA	2,78	SEM DADOS	INFO REQUEST	
SANTA CRUZ DOS MILAGRES	POÇO 6	SEM DADOS	VISTA ALEGRE	ATIVO	MODERADA	1,39	SEM DADOS	INFO REQUEST	EM OPERAÇÃO PARCIAL (NECESSITA ALGUM

MUNICÍPIO	NOME DO ATIVO	EQUIPAMENTO	ENDEREÇO	SITUAÇÃO	CONDIÇÃO	VAZÃO (L/S)	POTÊNCIA (CV)	FONTE DOS DADOS	OBSERVAÇÕES
									EQUIPAMENTO PARA OPERAÇÃO PLENA)
SANTA CRUZ DOS MILAGRES	POÇO 7	SEM DADOS	BAIXA DO QUEM DIRIA	ATIVO	BOA	0,83	SEM DADOS	INFO REQUEST	
SANTA CRUZ DOS MILAGRES	POÇO 8	SEM DADOS	ALTO NOVO	ATIVO	MODERADA	1,67	SEM DADOS	INFO REQUEST	EM OPERAÇÃO PARCIAL (NECESSITA ALGUM EQUIPAMENTO PARA OPERAÇÃO PLENA)
SANTA CRUZ DOS MILAGRES	POÇO 9	SEM DADOS	SONHO MEU	ATIVO	MODERADA	1,67	SEM DADOS	INFO REQUEST	EM OPERAÇÃO PARCIAL (NECESSITA ALGUM EQUIPAMENTO PARA OPERAÇÃO PLENA)
SANTA CRUZ DOS MILAGRES	POÇO 10	SEM DADOS	GAMELEIRA	ATIVO	BOA	SEM DADOS	SEM DADOS	INFO REQUEST	
SANTA CRUZ DOS MILAGRES	POÇO 11	SEM DADOS	SANTA ROSA	ATIVO	BOA	SEM DADOS	SEM DADOS	INFO REQUEST	
SANTA CRUZ DOS MILAGRES	POÇO 12	SEM DADOS	SÃO VICENTE	ATIVO	BOA	SEM DADOS	SEM DADOS	INFO REQUEST	
SANTA CRUZ DOS MILAGRES	POÇO 13	SEM DADOS	ININGA	ATIVO	BOA	SEM DADOS	SEM DADOS	INFO REQUEST	
SANTA CRUZ DOS MILAGRES	POÇO 14	SEM DADOS	MELANCIA	ATIVO	BOA	SEM DADOS	SEM DADOS	INFO REQUEST	
SANTA CRUZ DOS MILAGRES	POÇO 15	SEM DADOS	ALTO NOVO	ATIVO	BOA	SEM DADOS	SEM DADOS	INFO REQUEST	
SANTA CRUZ DOS MILAGRES	CAIXA D'ÁGUA	SEM DADOS	ALTO NOVO	ATIVO	BOA	SEM DADOS	SEM DADOS	INFO REQUEST	
SANTA CRUZ DOS MILAGRES	POÇO 16	SEM DADOS	ALTO BONITO	ATIVO	BOA	SEM DADOS	SEM DADOS	INFO REQUEST	
SANTA CRUZ DOS MILAGRES	POÇO 17	SEM DADOS	ALTO BONITO	ATIVO	BOA	SEM DADOS	SEM DADOS	INFO REQUEST	
SANTA CRUZ DOS MILAGRES	POÇO 18	SEM DADOS	BURITÍ DO MEIO DE CIMA	ATIVO	BOA	SEM DADOS	SEM DADOS	INFO REQUEST	
SANTA CRUZ DOS MILAGRES	POÇO 19	SEM DADOS	BURITÍ DO MEIO DE BAIXO	ATIVO	BOA	SEM DADOS	SEM DADOS	INFO REQUEST	
SANTA CRUZ DOS MILAGRES	POÇO 20	SEM DADOS	CRISTO REI	ATIVO	BOA	SEM DADOS	SEM DADOS	INFO REQUEST	
SANTA CRUZ DOS MILAGRES	POÇO 21	SEM DADOS	SANTA ANGÉLICA	ATIVO	BOA	SEM DADOS	SEM DADOS	INFO REQUEST	
SANTA CRUZ DOS MILAGRES	POÇO 22	SEM DADOS	MORRO DO MEL	ATIVO	BOA	SEM DADOS	SEM DADOS	INFO REQUEST	
SANTA CRUZ DOS MILAGRES	POÇO 23	SEM DADOS	PENSAMENTO	ATIVO	BOA	SEM DADOS	SEM DADOS	INFO REQUEST	
SANTA CRUZ DOS MILAGRES	POÇO 24	SEM DADOS	PAUS DE CHAPADA	ATIVO	BOA	SEM DADOS	SEM DADOS	INFO REQUEST	
SANTA CRUZ DOS MILAGRES	POÇO 25	SEM DADOS	ALENTEJO	ATIVO	BOA	SEM DADOS	SEM DADOS	INFO REQUEST	
SANTA CRUZ DOS MILAGRES	POÇO 26	SEM DADOS	RIO DOS COCOS	ATIVO	BOA	SEM DADOS	SEM DADOS	INFO REQUEST	

MUNICÍPIO	NOME DO ATIVO	EQUIPAMENTO	ENDEREÇO	SITUAÇÃO	CONDIÇÃO	VAZÃO (L/S)	POTÊNCIA (CV)	FONTE DOS DADOS	OBSERVAÇÕES
SANTA CRUZ DOS MILAGRES	POÇO 27	SEM DADOS	TABUA	ATIVO	BOA	SEM DADOS	SEM DADOS	INFO REQUEST	
SANTA CRUZ DOS MILAGRES	POÇO 28	SEM DADOS	ALTO ALEGRE	ATIVO	BOA	SEM DADOS	SEM DADOS	INFO REQUEST	
SANTA CRUZ DOS MILAGRES	POÇO 29	SEM DADOS	GROTA DE SOMBRA	ATIVO	BOA	SEM DADOS	SEM DADOS	INFO REQUEST	
SANTA CRUZ DOS MILAGRES	N° 05	BOMBA	LOCALIDADE ALTO BONITO	ATIVO	NÃO INFORMADO	1,39	2,00	PMSB	
SANTA CRUZ DOS MILAGRES	N° 06	BOMBA	LOCALIDADE ALTO BONITO	ATIVO	NÃO INFORMADO	1,39	2,00	PMSB	
SANTANA DO PIAUÍ	POÇO 01	SEM DADOS	POVOADO LAGOA SECA	ATIVO	BOA	12,00	SEM DADOS	INFO REQUEST	EM OPERAÇÃO PLENA
SANTANA DO PIAUÍ	POÇO 02	SEM DADOS	POVOADO LAGOA SECA	ATIVO	BOA	10,00	SEM DADOS	INFO REQUEST	EM OPERAÇÃO PLENA
SANTANA DO PIAUÍ	POÇO 03	SEM DADOS	POVOADO LAGOA DOS MARCELINOS	ATIVO	BOA	12,00	SEM DADOS	INFO REQUEST	EM OPERAÇÃO PLENA
SANTANA DO PIAUÍ	POÇO 04	SEM DADOS	POVOADO LAGOA DOS MARCELINOS	INATIVO	NÃO INFORMADO	10,00	SEM DADOS	INFO REQUEST	DESATIVADO (ATIVAÇÃO NECESSÁRIA PARA O FUNCIONAMENTO INTEGRAL DO SISTEMA)
SANTANA DO PIAUÍ	POÇO 05	SEM DADOS	POVOADO BARRO	INATIVO	NÃO INFORMADO	10,00	SEM DADOS	INFO REQUEST	DESATIVADO (ATIVAÇÃO NECESSÁRIA PARA O FUNCIONAMENTO INTEGRAL DO SISTEMA)
SANTANA DO PIAUÍ	POÇO 06	SEM DADOS	POVOADO BARRO	ATIVO	BOA	10,00	SEM DADOS	INFO REQUEST	EM OPERAÇÃO PLENA
SANTANA DO PIAUÍ	POÇO 07	SEM DADOS	POVOADO QUEIMADA DA EMA	ATIVO	BOA	8,00	SEM DADOS	INFO REQUEST	EM OPERAÇÃO PLENA
SANTANA DO PIAUÍ	POÇO 08	SEM DADOS	POVOADO QUEIMADA DA EMA	ATIVO	BOA	8,00	SEM DADOS	INFO REQUEST	EM OPERAÇÃO PLENA
SANTANA DO PIAUÍ	POÇO 09	SEM DADOS	POVOADO CAMARADA	ATIVO	BOA	6,00	SEM DADOS	INFO REQUEST	EM OPERAÇÃO PLENA
SANTANA DO PIAUÍ	POÇO 10	SEM DADOS	POVOADO ENGANO DOS PORÉM	ATIVO	BOA	6,00	SEM DADOS	INFO REQUEST	EM OPERAÇÃO PLENA
SANTANA DO PIAUÍ	POÇO 11	SEM DADOS	POVOADO ENGANO DOS PORÉM	ATIVO	BOA	6,00	SEM DADOS	INFO REQUEST	EM OPERAÇÃO PLENA
SANTANA DO PIAUÍ	POÇO 12	SEM DADOS	POVOADO BARREIRO BRANCO	ATIVO	BOA	4,00	SEM DADOS	INFO REQUEST	EM OPERAÇÃO PLENA
SANTANA DO PIAUÍ	POÇO 13	SEM DADOS	POVOADO CHAPADA DO JABUTI	ATIVO	BOA	8,00	SEM DADOS	INFO REQUEST	EM OPERAÇÃO PLENA

MUNICÍPIO	NOME DO ATIVO	EQUIPAMENTO	ENDEREÇO	SITUAÇÃO	CONDIÇÃO	VAZÃO (L/S)	POTÊNCIA (CV)	FONTE DOS DADOS	OBSERVAÇÕES
SANTANA DO PIAUÍ	POÇO 14	SEM DADOS	POVOADO CHAPADA DO JABUTI	ATIVO	BOA	8,00	SEM DADOS	INFO REQUEST	EM OPERAÇÃO PLENA
SANTANA DO PIAUÍ	POÇO 15	SEM DADOS	POVOADO MALHADA VERMELHA	ATIVO	BOA	8,00	SEM DADOS	INFO REQUEST	EM OPERAÇÃO PLENA
SANTO ANTÔNIO DE LISBOA	Nº 06	BOMBA	POVOADO SERRA BRANCA	ATIVO	RUIM	0,77	1,00	PMSB	NECESSIDADE DE ADEQUAÇÕES NAS ESTRUTURAS (ALVENARIA, HIDRÁULICA, ELÉTRICA)
SANTO ANTÔNIO DE LISBOA	Nº 07	BOMBA	LOCALIDADE BEM-TE-VI	ATIVO	NÃO INFORMADO	1,72	1,00	PMSB	
SANTO ANTÔNIO DE LISBOA	Nº 08	BOMBA	LOCALIDADE BEM-TE-VI	ATIVO	NÃO INFORMADO	1,66	1,00	PMSB	
SANTO ANTÔNIO DE LISBOA	Nº 09	BOMBA	LOCALIDADE CARVALHOS	ATIVO	NÃO INFORMADO	1,66	1,00	PMSB	
SANTO ANTÔNIO DE LISBOA	Nº 10	BOMBA	LOCALIDADE CARVALHOS	ATIVO	NÃO INFORMADO	1,61	1,00	PMSB	
SANTO ANTÔNIO DE LISBOA	Nº 11	BOMBA	LOCALIDADE LAGOA DO CANTO	ATIVO	NÃO INFORMADO	1,80	1,00	PMSB	
SANTO ANTÔNIO DE LISBOA	Nº 12	BOMBA	LOCALIDADE XIQUE-XIQUE	ATIVO	NÃO INFORMADO	1,80	1,00	PMSB	
SANTO ANTÔNIO DE LISBOA	Nº 13	BOMBA	LOCALIDADE SÍTIO SALVADOR	ATIVO	NÃO INFORMADO	1,38	1,00	PMSB	
SANTO ANTÔNIO DE LISBOA	Nº 14	BOMBA	LOCALIDADE BANQUILINHO	ATIVO	NÃO INFORMADO	1,66	1,00	PMSB	
SANTO INÁCIO DO PIAUÍ	POÇO 01	SEM DADOS	RUA JOÃO BATISTA VIRGINIO DA SILVA	ATIVO	NÃO INFORMADO	16,50	SEM DADOS	INFO REQUEST	EM PLENA OPERAÇÃO
SANTO INÁCIO DO PIAUÍ	POÇO 02	SEM DADOS	RUA SEBASTIÃO FERNANDES AS SILVA	ATIVO	NÃO INFORMADO	16,50	SEM DADOS	INFO REQUEST	EM PLENA OPERAÇÃO
SANTO INÁCIO DO PIAUÍ	POÇO 03	SEM DADOS	AVENIDA GETULHO VARGAR	ATIVO	NÃO INFORMADO	6,20	SEM DADOS	INFO REQUEST	EM PLENA OPERAÇÃO
SANTO INÁCIO DO PIAUÍ	POÇO 04	SEM DADOS	MATADOURO	ATIVO	NÃO INFORMADO	12,35	SEM DADOS	INFO REQUEST	EM PLENA OPERAÇÃO
SANTO INÁCIO DO PIAUÍ	POÇO 05	SEM DADOS	RUA SÃO JOSÉ CENTRO	ATIVO	NÃO INFORMADO	3,15	SEM DADOS	INFO REQUEST	EM PLENA OPERAÇÃO
SANTO INÁCIO DO PIAUÍ	POÇO 06	SEM DADOS	SERRINA 01 ZONA	ATIVO	NÃO INFORMADO	1,30	SEM DADOS	INFO REQUEST	EM PLENA OPERAÇÃO
SANTO INÁCIO DO PIAUÍ	POÇO 07	SEM DADOS	SERRINA 02	ATIVO	NÃO INFORMADO	0,02	SEM DADOS	INFO REQUEST	EM PLENA OPERAÇÃO
SANTO INÁCIO DO PIAUÍ	POÇO 08	SEM DADOS	VEZENA ZONA RURAL	ATIVO	NÃO INFORMADO	10,23	SEM DADOS	INFO REQUEST	EM PLENA OPERAÇÃO

MUNICÍPIO	NOME DO ATIVO	EQUIPAMENTO	ENDEREÇO	SITUAÇÃO	CONDIÇÃO	VAZÃO (L/S)	POTÊNCIA (CV)	FONTE DOS DADOS	OBSERVAÇÕES
SANTO INÁCIO DO PIAUÍ	POÇO 09	SEM DADOS	BAIXA FUNDA	ATIVO	NÃO INFORMADO	8,17	SEM DADOS	INFO REQUEST	EM PLENA OPERAÇÃO
SANTO INÁCIO DO PIAUÍ	POÇO 10	SEM DADOS	ESTADIO MUNICIPAL	ATIVO	NÃO INFORMADO	16,50	SEM DADOS	INFO REQUEST	EM PLENA OPERAÇÃO
SANTO INÁCIO DO PIAUÍ	POÇO 11	SEM DADOS	BREJO DAS PEDRAS	ATIVO	NÃO INFORMADO	14,20	SEM DADOS	INFO REQUEST	EM PLENA OPERAÇÃO
SANTO INÁCIO DO PIAUÍ	POÇO 12	SEM DADOS	TABUADO	ATIVO	NÃO INFORMADO	16,50	SEM DADOS	INFO REQUEST	EM PLENA OPERAÇÃO
SANTO INÁCIO DO PIAUÍ	POÇO 13	SEM DADOS	SALINA	ATIVO	NÃO INFORMADO	3,11	SEM DADOS	INFO REQUEST	EM PLENA OPERAÇÃO
SANTO INÁCIO DO PIAUÍ	POÇO 14	SEM DADOS	URUQUÉ	ATIVO	NÃO INFORMADO	16,50	SEM DADOS	INFO REQUEST	EM PLENA OPERAÇÃO
SANTO INÁCIO DO PIAUÍ	POÇO 15	SEM DADOS	BARRO VERMELHO	ATIVO	NÃO INFORMADO	16,50	SEM DADOS	INFO REQUEST	EM PLENA OPERAÇÃO
SANTO INÁCIO DO PIAUÍ	POÇO 16	SEM DADOS	URUQUÉ DE BAIXO	ATIVO	NÃO INFORMADO	16,50	SEM DADOS	INFO REQUEST	EM PLENA OPERAÇÃO
SANTO INÁCIO DO PIAUÍ	POÇO 17	SEM DADOS	TAPERA	ATIVO	NÃO INFORMADO	8,22	SEM DADOS	INFO REQUEST	EM PLENA OPERAÇÃO
SANTO INÁCIO DO PIAUÍ	POÇO 18	SEM DADOS	ARRÁÇAS	ATIVO	NÃO INFORMADO	16,50	SEM DADOS	INFO REQUEST	EM PLENA OPERAÇÃO
SANTO INÁCIO DO PIAUÍ	POÇO 19	SEM DADOS	MÃE D'GUA	ATIVO	NÃO INFORMADO	6,11	SEM DADOS	INFO REQUEST	EM PLENA OPERAÇÃO
SANTO INÁCIO DO PIAUÍ	POÇO 20	SEM DADOS	MELANCIAS 01	ATIVO	NÃO INFORMADO	8,22	SEM DADOS	INFO REQUEST	EM PLENA OPERAÇÃO
SANTO INÁCIO DO PIAUÍ	POÇO 21	SEM DADOS	MELANCIAS 02	ATIVO	NÃO INFORMADO	8,22	SEM DADOS	INFO REQUEST	EM PLENA OPERAÇÃO
SANTO INÁCIO DO PIAUÍ	POÇO 22	SEM DADOS	MATROÁ	ATIVO	NÃO INFORMADO	16,50	SEM DADOS	INFO REQUEST	EM PLENA OPERAÇÃO
SANTO INÁCIO DO PIAUÍ	POÇO 23	SEM DADOS	JUREMA 01	ATIVO	NÃO INFORMADO	10,23	SEM DADOS	INFO REQUEST	EM PLENA OPERAÇÃO
SANTO INÁCIO DO PIAUÍ	POÇO 24	SEM DADOS	JUREMA 02	ATIVO	NÃO INFORMADO	10,23	SEM DADOS	INFO REQUEST	EM PLENA OPERAÇÃO
SANTO INÁCIO DO PIAUÍ	POÇO 25	SEM DADOS	MALHADINHA	ATIVO	NÃO INFORMADO	3,50	SEM DADOS	INFO REQUEST	EM PLENA OPERAÇÃO
SANTO INÁCIO DO PIAUÍ	POÇO 26	SEM DADOS	BARRA	ATIVO	NÃO INFORMADO	16,50	SEM DADOS	INFO REQUEST	EM PLENA OPERAÇÃO
SANTO INÁCIO DO PIAUÍ	POÇO 27	SEM DADOS	TAPAGEM 01	ATIVO	NÃO INFORMADO	3,50	SEM DADOS	INFO REQUEST	EM PLENA OPERAÇÃO
SANTO INÁCIO DO PIAUÍ	POÇO 28	SEM DADOS	TAPAGEM 02	ATIVO	NÃO INFORMADO	3,50	SEM DADOS	INFO REQUEST	EM PLENA OPERAÇÃO
SANTO INÁCIO DO PIAUÍ	POÇO 29	SEM DADOS	VARJOTA 01	ATIVO	NÃO INFORMADO	6,20	SEM DADOS	INFO REQUEST	EM PLENA OPERAÇÃO
SANTO INÁCIO DO PIAUÍ	POÇO 30	SEM DADOS	VARJOTA 02	ATIVO	NÃO INFORMADO	6,20	SEM DADOS	INFO REQUEST	EM PLENA OPERAÇÃO
SANTO INÁCIO DO PIAUÍ	POÇO 31	SEM DADOS	PASSAGEM DO UMBUM	ATIVO	NÃO INFORMADO	6,20	SEM DADOS	INFO REQUEST	EM PLENA OPERAÇÃO
SANTO INÁCIO DO PIAUÍ	POÇO 32	SEM DADOS	MALHADA DO JUAZEIRO	ATIVO	NÃO INFORMADO	16,50	SEM DADOS	INFO REQUEST	EM PLENA OPERAÇÃO
SANTO INÁCIO DO PIAUÍ	POÇO 33	SEM DADOS	MANCAMBIRA GRANDE	ATIVO	NÃO INFORMADO	10,23	SEM DADOS	INFO REQUEST	EM PLENA OPERAÇÃO
SANTO INÁCIO DO PIAUÍ	POÇO 34	SEM DADOS	CANTINHO 01	ATIVO	NÃO INFORMADO	6,20	SEM DADOS	INFO REQUEST	EM PLENA OPERAÇÃO

MUNICÍPIO	NOME DO ATIVO	EQUIPAMENTO	ENDEREÇO	SITUAÇÃO	CONDIÇÃO	VAZÃO (L/S)	POTÊNCIA (CV)	FONTE DOS DADOS	OBSERVAÇÕES
SANTO INÁCIO DO PIAUÍ	POÇO 35	SEM DADOS	CANTINHO 02	ATIVO	NÃO INFORMADO	6,20	SEM DADOS	INFO REQUEST	EM PLENA OPERAÇÃO
SANTO INÁCIO DO PIAUÍ	POÇO 36	SEM DADOS	MORROROS	ATIVO	NÃO INFORMADO	10,23	SEM DADOS	INFO REQUEST	EM PLENA OPERAÇÃO
SANTO INÁCIO DO PIAUÍ	POÇO 37	SEM DADOS	TABATINGAS	ATIVO	NÃO INFORMADO	6,20	SEM DADOS	INFO REQUEST	EM PLENA OPERAÇÃO
SANTO INÁCIO DO PIAUÍ	POÇO 38	SEM DADOS	CACIMBAS	ATIVO	NÃO INFORMADO	10,23	SEM DADOS	INFO REQUEST	EM PLENA OPERAÇÃO
SANTO INÁCIO DO PIAUÍ	POÇO 39	SEM DADOS	ESTREITO	ATIVO	NÃO INFORMADO	6,20	SEM DADOS	INFO REQUEST	EM PLENA OPERAÇÃO
SANTO INÁCIO DO PIAUÍ	POÇO 40	SEM DADOS	LAGOAS	ATIVO	NÃO INFORMADO	10,23	SEM DADOS	INFO REQUEST	EM PLENA OPERAÇÃO
SANTO INÁCIO DO PIAUÍ	POÇO 41	SEM DADOS	MATEUS	SEM DADOS	NÃO INFORMADO	10,23	SEM DADOS	INFO REQUEST	PARA EQUIPAR
SANTO INÁCIO DO PIAUÍ	POÇO 42	SEM DADOS	CALDERÕES	SEM DADOS	NÃO INFORMADO	10,23	SEM DADOS	INFO REQUEST	PARA EQUIPAR
SANTO INÁCIO DO PIAUÍ	POÇO 43	SEM DADOS	URUQUÉ 02	ATIVO	NÃO INFORMADO	10,23	SEM DADOS	INFO REQUEST	EM PLENO FUNCIONAMENTO
SANTO INÁCIO DO PIAUÍ	Nº 08	BOMBA	LOCALIDADE AMOLAR	ATIVO	NÃO INFORMADO	2,77	4,50	PMSB	
SANTO INÁCIO DO PIAUÍ	Nº 09	BOMBA	LOCALIDADE MELANCIA	ATIVO	NÃO INFORMADO	1,38	1,50	PMSB	
SANTO INÁCIO DO PIAUÍ	Nº 10	BOMBA	LOCALIDADE MELANCIA	ATIVO	NÃO INFORMADO	SEM DADOS	1,50	PMSB	
SANTO INÁCIO DO PIAUÍ	Nº 11	BOMBA	LOCALIDADE BARRA	ATIVO	NÃO INFORMADO	1,38	1,50	PMSB	
SANTO INÁCIO DO PIAUÍ	Nº 12	BOMBA	LOCALIDADE MALHADA DO JUAZEIRO	ATIVO	NÃO INFORMADO	2,77	3,00	PMSB	
SANTO INÁCIO DO PIAUÍ	Nº 13	BOMBA	LOCALIDADE TAPAGEM	ATIVO	NÃO INFORMADO	1,38	1,50	PMSB	
SANTO INÁCIO DO PIAUÍ	Nº 14	BOMBA	LOCALIDADE URUQUÉ	ATIVO	NÃO INFORMADO	SEM DADOS	1,50	PMSB	
SÃO BRAZ DO PIAUÍ	POÇO 01	SEM DADOS	ADUTORA SÃO BRAZ	INATIVO	NÃO INFORMADO	30,72	SEM DADOS	INFO REQUEST	ATIVAÇÃO NECESSÁRIA PARA O FUNCIONAMENTO INTEGRAL DO SISTEMA
SÃO BRAZ DO PIAUÍ	POÇO 02	SEM DADOS	RUA DIONISIO PEREIRA DA SILVA - CENTRO	ATIVO	BOA	1,67	SEM DADOS	INFO REQUEST	
SÃO BRAZ DO PIAUÍ	POÇO 03	SEM DADOS	LARGO SEVERIANO - CENTRO	ATIVO	BOA	1,39	SEM DADOS	INFO REQUEST	
SÃO BRAZ DO PIAUÍ	POÇO 04	SEM DADOS	BAIRRO SÃO PEDRO	ATIVO	BOA	0,56	SEM DADOS	INFO REQUEST	
SÃO BRAZ DO PIAUÍ	POÇO 05	SEM DADOS	COMUNIDADE BOM JESUS	ATIVO	BOA	2,78	SEM DADOS	INFO REQUEST	
SÃO BRAZ DO PIAUÍ	POÇO 06	SEM DADOS	COMUNIDADE PEDRA BRANCA I	ATIVO	BOA	2,78	SEM DADOS	INFO REQUEST	

MUNICÍPIO	NOME DO ATIVO	EQUIPAMENTO	ENDEREÇO	SITUAÇÃO	CONDIÇÃO	VAZÃO (L/S)	POTÊNCIA (CV)	FONTE DOS DADOS	OBSERVAÇÕES
SÃO BRAZ DO PIAUÍ	POÇO 07	SEM DADOS	COMUNIDADE PEDRA BRANCA II	ATIVO	BOA	0,56	SEM DADOS	INFO REQUEST	
SÃO BRAZ DO PIAUÍ	POÇO 08	SEM DADOS	COMUNIDADE TANQUE VELHO I	ATIVO	BOA	0,56	SEM DADOS	INFO REQUEST	
SÃO BRAZ DO PIAUÍ	POÇO 09	SEM DADOS	COMUNIDADE TANQUE VELHO II	ATIVO	BOA	0,56	SEM DADOS	INFO REQUEST	
SÃO BRAZ DO PIAUÍ	POÇO 10	SEM DADOS	COMUNIDADE TANQUE VELHO III	ATIVO	BOA	2,78	SEM DADOS	INFO REQUEST	
SÃO BRAZ DO PIAUÍ	POÇO 11	SEM DADOS	COMUNIDADE LAGOA DE CIMA	ATIVO	BOA	0,56	SEM DADOS	INFO REQUEST	
SÃO BRAZ DO PIAUÍ	POÇO 12	SEM DADOS	COMUNIDADE LAGOA GRANDE	ATIVO	BOA	2,78	SEM DADOS	INFO REQUEST	
SÃO BRAZ DO PIAUÍ	POÇO 13	SEM DADOS	COMUNIDADE CABOCLO	ATIVO	BOA	0,69	SEM DADOS	INFO REQUEST	
SÃO BRAZ DO PIAUÍ	POÇO 14	SEM DADOS	COMUNIDADE SITIO DO ZÉ NOVO	ATIVO	BOA	1,39	SEM DADOS	INFO REQUEST	
SÃO BRAZ DO PIAUÍ	N° 04	BOMBA	POVOADO DE CIMA	INATIVO	NÃO INFORMADO	30,70	SEM DADOS	PMSB	
SÃO BRAZ DO PIAUÍ	N° 05	BOMBA	LOCALIDADE LAGOA DE CIMA	ATIVO	RUIM	0,56	1,50	PMSB	NECESSIDADE DE ADEQUAÇÕES NAS ESTRUTURAS (ALVENARIA, HIDRÁULICA, ELÉTRICA)
SÃO BRAZ DO PIAUÍ	N° 06	BOMBA	POVOADO BOM JESUS	ATIVO	RUIM	2,77	1,50	PMSB	NECESSIDADE DE ADEQUAÇÕES NAS ESTRUTURAS (ALVENARIA, HIDRÁULICA, ELÉTRICA)
SÃO BRAZ DO PIAUÍ	N° 07	BOMBA	LOCALIDADE PEDRA BRANCA	ATIVO	NÃO INFORMADO	SEM DADOS	1,50	PMSB	
SÃO BRAZ DO PIAUÍ	N° 08	BOMBA	LOCALIDADE PEDRA BRANCA	INATIVO	NÃO INFORMADO	2,77	1,50	PMSB	
SÃO BRAZ DO PIAUÍ	N° 09	BOMBA	LOCALIDADE TANQUE VELHO	ATIVO	NÃO INFORMADO	0,55	1,50	PMSB	
SÃO BRAZ DO PIAUÍ	N° 10	BOMBA	LOCALIDADE TANQUE VELHO	ATIVO	NÃO INFORMADO	2,77	1,50	PMSB	
SÃO BRAZ DO PIAUÍ	N° 11	BOMBA	LOCALIDADE TANQUE VELHO	INATIVO	NÃO INFORMADO	0,55	1,00	PMSB	

MUNICÍPIO	NOME DO ATIVO	EQUIPAMENTO	ENDEREÇO	SITUAÇÃO	CONDIÇÃO	VAZÃO (L/S)	POTÊNCIA (CV)	FONTE DOS DADOS	OBSERVAÇÕES
SÃO BRAZ DO PIAUÍ	Nº 12	BOMBA	LOCALIDADE LAGOA GRANDE	ATIVO	NÃO INFORMADO	2,77	1,50	PMSB	
SÃO BRAZ DO PIAUÍ	Nº 13	BOMBA	LOCALIDADE CABOCLO	ATIVO	NÃO INFORMADO	0,69	0,50	PMSB	
SÃO BRAZ DO PIAUÍ	Nº 14	BOMBA	LOCALIDADE SÍTIO DO ZÉ NOVO	ATIVO	NÃO INFORMADO	2,77	1,50	PMSB	
SÃO FÉLIX DO PIAUÍ	POÇO 03	EBARA BHS 412-12	POVOADO BURIRI DO CASTELO	SEM DADOS	NÃO INFORMADO	0,46	10,00	AGESPISA	
SÃO FÉLIX DO PIAUÍ	POÇO 1 E PÇO 2	SEM DADOS	COMUNIDADE AMAPÁ	ATIVO	NÃO INFORMADO	1,11	SEM DADOS	INFO REQUEST	EM OPERAÇÃO PLENA
SÃO FÉLIX DO PIAUÍ	POÇO 3	SEM DADOS	COMUNIDADE BELA VENEZA	ATIVO	NÃO INFORMADO	2,22	SEM DADOS	INFO REQUEST	EM OPERAÇÃO PLENA
SÃO FÉLIX DO PIAUÍ	POÇO 4	SEM DADOS	COMUNIDADE MATO ESCURO	ATIVO	NÃO INFORMADO	2,50	SEM DADOS	INFO REQUEST	EM OPERAÇÃO PLENA
SÃO FÉLIX DO PIAUÍ	POÇO 5	SEM DADOS	COMUNIDADE CAMPINAS	ATIVO	NÃO INFORMADO	1,39	SEM DADOS	INFO REQUEST	EM OPERAÇÃO PLENA
SÃO FÉLIX DO PIAUÍ	POÇO 6	SEM DADOS	COMUNIDADE SÃO JOSÉ	ATIVO	NÃO INFORMADO	2,22	SEM DADOS	INFO REQUEST	EM OPERAÇÃO PLENA
SÃO FÉLIX DO PIAUÍ	POÇO 7	SEM DADOS	COMUNIDADE CHAPADINHA	ATIVO	NÃO INFORMADO	1,11	SEM DADOS	INFO REQUEST	EM OPERAÇÃO PLENA
SÃO FÉLIX DO PIAUÍ	POÇO 8	SEM DADOS	COMUNIDADE CHAPADA	ATIVO	NÃO INFORMADO	1,39	SEM DADOS	INFO REQUEST	EM OPERAÇÃO PLENA
SÃO FÉLIX DO PIAUÍ	POÇO 9	SEM DADOS	COMUNIDADE VÁRZEA	ATIVO	NÃO INFORMADO	1,39	SEM DADOS	INFO REQUEST	EM OPERAÇÃO PLENA
SÃO FÉLIX DO PIAUÍ	POÇO 10	SEM DADOS	COMUNIDADE FAZENDA NOVA	ATIVO	NÃO INFORMADO	0,83	SEM DADOS	INFO REQUEST	EM OPERAÇÃO PLENA
SÃO FÉLIX DO PIAUÍ	POÇO 11	SEM DADOS	COMUNIDADE MIMOSO	ATIVO	NÃO INFORMADO	1,11	SEM DADOS	INFO REQUEST	EM OPERAÇÃO PLENA
SÃO FÉLIX DO PIAUÍ	POÇO 12	SEM DADOS	COMUNIDADE RETIRO	ATIVO	NÃO INFORMADO	1,67	SEM DADOS	INFO REQUEST	EM OPERAÇÃO PLENA
SÃO FÉLIX DO PIAUÍ	POÇO 13	SEM DADOS	COMUNIDADE DESCOBERTA	ATIVO	NÃO INFORMADO	2,22	SEM DADOS	INFO REQUEST	EM OPERAÇÃO PLENA
SÃO FÉLIX DO PIAUÍ	POÇO 14	SEM DADOS	COMUNIDADE BARRA	ATIVO	NÃO INFORMADO	3,33	SEM DADOS	INFO REQUEST	EM OPERAÇÃO PLENA
SÃO FÉLIX DO PIAUÍ	POÇO 15	SEM DADOS	COMUNIDADE CANTO DAS CABAÇAS	ATIVO	NÃO INFORMADO	1,94	SEM DADOS	INFO REQUEST	EM OPERAÇÃO PLENA
SÃO FÉLIX DO PIAUÍ	POÇO 16	SEM DADOS	COMUNIDADE CEDRO	ATIVO	NÃO INFORMADO	1,11	SEM DADOS	INFO REQUEST	EM OPERAÇÃO PLENA

MUNICÍPIO	NOME DO ATIVO	EQUIPAMENTO	ENDEREÇO	SITUAÇÃO	CONDIÇÃO	VAZÃO (L/S)	POTÊNCIA (CV)	FONTE DOS DADOS	OBSERVAÇÕES
SÃO FÉLIX DO PIAUÍ	POÇO 17	SEM DADOS	COMUNIDADE BOA VISTA	ATIVO	NÃO INFORMADO	2,22	SEM DADOS	INFO REQUEST	EM OPERAÇÃO PLENA
SÃO FÉLIX DO PIAUÍ	POÇO 18	SEM DADOS	COMUNIDADE SANTANA	ATIVO	NÃO INFORMADO	1,11	SEM DADOS	INFO REQUEST	EM OPERAÇÃO PLENA
SÃO FÉLIX DO PIAUÍ	POÇO 19	SEM DADOS	COMUNIDADE BEIRA DO RIO	ATIVO	NÃO INFORMADO	2,78	SEM DADOS	INFO REQUEST	EM OPERAÇÃO PLENA
SÃO FÉLIX DO PIAUÍ	POÇO 20	SEM DADOS	COMUNIDADE PORTEIRAS	ATIVO	NÃO INFORMADO	1,67	SEM DADOS	INFO REQUEST	
SÃO FÉLIX DO PIAUÍ	POÇO 21	SEM DADOS	COMUNIDADE TUCUNS	ATIVO	NÃO INFORMADO	1,39	SEM DADOS	INFO REQUEST	
SÃO FÉLIX DO PIAUÍ	POÇO 22	SEM DADOS	COMUNIDADE BELO MONTE	ATIVO	NÃO INFORMADO	1,67	SEM DADOS	INFO REQUEST	
SÃO FÉLIX DO PIAUÍ	POÇO 23	SEM DADOS	COMUNIDADE NAZÁRIA	ATIVO	NÃO INFORMADO	1,39	SEM DADOS	INFO REQUEST	
SÃO FÉLIX DO PIAUÍ	POÇO 24	SEM DADOS	COMUNIDADE CANTO	ATIVO	NÃO INFORMADO	1,94	SEM DADOS	INFO REQUEST	
SÃO FÉLIX DO PIAUÍ	POÇO 25	SEM DADOS	COMUNIDADE SÃO FRANCISCO	ATIVO	NÃO INFORMADO	1,67	SEM DADOS	INFO REQUEST	
SÃO FÉLIX DO PIAUÍ	POÇO 26	SEM DADOS	COMUNIDADE SÃO BENTO	ATIVO	NÃO INFORMADO	1,94	SEM DADOS	INFO REQUEST	
SÃO FÉLIX DO PIAUÍ	POÇO 27	SEM DADOS	COMUNIDADE ÁGUAS BELA	ATIVO	NÃO INFORMADO	1,39	SEM DADOS	INFO REQUEST	
SÃO FÉLIX DO PIAUÍ	POÇO 28	SEM DADOS	COMUNIDADE GALANTE	ATIVO	NÃO INFORMADO	1,39	SEM DADOS	INFO REQUEST	
SÃO FÉLIX DO PIAUÍ	POÇO 29	SEM DADOS	COMUNIDADE CAATINGA	ATIVO	NÃO INFORMADO	1,11	SEM DADOS	INFO REQUEST	
SÃO FÉLIX DO PIAUÍ	POÇO 30	SEM DADOS	COMUNIDADE MORRO BAIXO	ATIVO	NÃO INFORMADO	1,11	SEM DADOS	INFO REQUEST	
SÃO FÉLIX DO PIAUÍ	POÇO 31	SEM DADOS	COMUNIDADE CARNAUBAL	ATIVO	NÃO INFORMADO	1,67	SEM DADOS	INFO REQUEST	
SÃO FÉLIX DO PIAUÍ	Nº 07	BOMBA	POVOADO BURITI DO CASTELO	ATIVO	NÃO INFORMADO	1,66	2,50	PMSB	
SÃO FÉLIX DO PIAUÍ	Nº 08	BOMBA	POVOADO BURITI DO CASTELO	ATIVO	NÃO INFORMADO	1,38	1,50	PMSB	
SÃO FÉLIX DO PIAUÍ	Nº 09	BOMBA	POVOADO BURITI DO CASTELO	ATIVO	NÃO INFORMADO	2,77	14,00	PMSB	

MUNICÍPIO	NOME DO ATIVO	EQUIPAMENTO	ENDEREÇO	SITUAÇÃO	CONDIÇÃO	VAZÃO (L/S)	POTÊNCIA (CV)	FONTE DOS DADOS	OBSERVAÇÕES
SÃO FÉLIX DO PIAUÍ	Nº 10	BOMBA	POVOADO BURITI DO CASTELO	INATIVO	NÃO INFORMADO	SEM DADOS	SEM DADOS	PMSB	
SÃO FÉLIX DO PIAUÍ	Nº 11	BOMBA	LOCALIDADE AMAPÁ I	INATIVO	NÃO INFORMADO	1,11	SEM DADOS	PMSB	
SÃO FÉLIX DO PIAUÍ	Nº 12	BOMBA	LOCALIDADE AMAPÁ II	ATIVO	NÃO INFORMADO	0,55	3,00	PMSB	
SÃO FÉLIX DO PIAUÍ	Nº 13	BOMBA	LOCALIDADE BOA VISTA	ATIVO	NÃO INFORMADO	3,33	1,50	PMSB	
SÃO FÉLIX DO PIAUÍ	Nº 14	BOMBA	LOCALIDADE TINGUIS	ATIVO	NÃO INFORMADO	4,16	2,00	PMSB	
SÃO FÉLIX DO PIAUÍ	Nº 15	BOMBA	POVOADO SÃO FRANCISCO	ATIVO	NÃO INFORMADO	4,44	2,00	PMSB	
SÃO FRANCISCO DE ASSIS DO PIAUÍ	POÇO 5	EBARA BHS 511-13 15HP	POV. LAGOA NOVA	SEM DADOS	NÃO INFORMADO	0,93	SEM DADOS	AGESPISA	
SÃO FRANCISCO DE ASSIS DO PIAUÍ	POÇO 6	EBARA BHS 511-13 15HP	POV. LAGOA NOVA	SEM DADOS	NÃO INFORMADO	0,93	SEM DADOS	AGESPISA	
SÃO FRANCISCO DE ASSIS DO PIAUÍ	POÇO 7	EBARA BHS 513-13 15HP	POV. LAGOA NOVA POÇO PADRE	SEM DADOS	NÃO INFORMADO	0,93	SEM DADOS	AGESPISA	
SÃO FRANCISCO DE ASSIS DO PIAUÍ	POÇO AMANSADOR	SEM DADOS	LOCALIDADE AMANSADOR	ATIVO	NÃO INFORMADO	0,42	SEM DADOS	INFO REQUEST	EM OPERAÇÃO PLENA
SÃO FRANCISCO DE ASSIS DO PIAUÍ	POÇO ANGICAL 1	SEM DADOS	LOCALIDADE ANGICAL	ATIVO	NÃO INFORMADO	1,67	SEM DADOS	INFO REQUEST	EM OPERAÇÃO PLENA
SÃO FRANCISCO DE ASSIS DO PIAUÍ	POÇO BARRA BONITA	SEM DADOS	LOCALIDADE BARRA BONITA	ATIVO	NÃO INFORMADO	0,83	SEM DADOS	INFO REQUEST	EM OPERAÇÃO PLENA
SÃO FRANCISCO DE ASSIS DO PIAUÍ	POÇO BARRA DAS QUEIMADAS	SEM DADOS	LOCALIDADE BARRA DAS QUEIMADAS	ATIVO	NÃO INFORMADO	1,94	SEM DADOS	INFO REQUEST	EM OPERAÇÃO PLENA
SÃO FRANCISCO DE ASSIS DO PIAUÍ	POÇO CACIMBA PARACATI	SEM DADOS	LOCALIDADE CACIMBAS	ATIVO	NÃO INFORMADO	1,11	SEM DADOS	INFO REQUEST	EM OPERAÇÃO PLENA
SÃO FRANCISCO DE ASSIS DO PIAUÍ	POÇO CAPOEIRA 2	SEM DADOS	LOCALIDADE CAPOEIRA	INATIVO	NÃO INFORMADO	0,55	SEM DADOS	INFO REQUEST	DESATIVADO (ATIVAÇÃO NECESSÁRIA PARA O FUNCIONAMENTO INTEGRAL DO SISTEMA)
SÃO FRANCISCO DE ASSIS DO PIAUÍ	POÇO CAROÁ	SEM DADOS	LOCALIDADE CAROÁ	ATIVO	NÃO INFORMADO	2,78	SEM DADOS	INFO REQUEST	EM OPERAÇÃO PLENA
SÃO FRANCISCO DE ASSIS DO PIAUÍ	POÇO CASA NOVA	SEM DADOS	LOCALIDADE CASA NOVA	ATIVO	NÃO INFORMADO	0,61	SEM DADOS	INFO REQUEST	EM OPERAÇÃO PLENA
SÃO FRANCISCO DE ASSIS DO PIAUÍ	POÇO CURRALINHO	SEM DADOS	LOCALIDADE CURRALINHO	INATIVO	NÃO INFORMADO	0,28	SEM DADOS	INFO REQUEST	DESATIVADO (OBSOLETO - CONSTRUÇÃO DE OUTROS ATIVOS QUE O SUBSTITUÍRAM)
SÃO FRANCISCO DE ASSIS DO PIAUÍ	POÇO IPUEIRA 1	SEM DADOS	LOCALIDADE IPUEIRA	ATIVO	NÃO INFORMADO	0,42	SEM DADOS	INFO REQUEST	EM OPERAÇÃO PLENA

MUNICÍPIO	NOME DO ATIVO	EQUIPAMENTO	ENDEREÇO	SITUAÇÃO	CONDIÇÃO	VAZÃO (L/S)	POTÊNCIA (CV)	FONTE DOS DADOS	OBSERVAÇÕES
SÃO FRANCISCO DE ASSIS DO PIAUÍ	POÇO JUREMA	SEM DADOS	LOCALIDADE JUREMA	ATIVO	NÃO INFORMADO	0,83	SEM DADOS	INFO REQUEST	EM OPERAÇÃO PLENA
SÃO FRANCISCO DE ASSIS DO PIAUÍ	POÇO LAGOA DE DENTRO	SEM DADOS	LOCALIDADE LAGOA DE DENTRO	ATIVO	NÃO INFORMADO	0,58	SEM DADOS	INFO REQUEST	EM OPERAÇÃO PLENA
SÃO FRANCISCO DE ASSIS DO PIAUÍ	POÇO LAGOA NOVA 2	SEM DADOS	LOCALIDADE LAGOA NOVA	ATIVO	NÃO INFORMADO	2,22	SEM DADOS	INFO REQUEST	EM OPERAÇÃO PLENA
SÃO FRANCISCO DE ASSIS DO PIAUÍ	POÇO MALHADA DA ARGOLA	SEM DADOS	LOCALIDADE MALHADA DA ARGOLA	ATIVO	NÃO INFORMADO	0,42	SEM DADOS	INFO REQUEST	EM OPERAÇÃO PLENA
SÃO FRANCISCO DE ASSIS DO PIAUÍ	POÇO MINADOR	SEM DADOS	LOCALIDADE MINADOR	ATIVO	NÃO INFORMADO	1,67	SEM DADOS	INFO REQUEST	EM OPERAÇÃO PLENA
SÃO FRANCISCO DE ASSIS DO PIAUÍ	POÇO MORADA NOVA	SEM DADOS	LOCALIDADE MORADA NOVA	ATIVO	NÃO INFORMADO	0,42	SEM DADOS	INFO REQUEST	EM OPERAÇÃO PLENA
SÃO FRANCISCO DE ASSIS DO PIAUÍ	POÇO MULUNGU	SEM DADOS	LOCALIDADE MULUNGU	ATIVO	NÃO INFORMADO	0,22	SEM DADOS	INFO REQUEST	EM OPERAÇÃO PLENA
SÃO FRANCISCO DE ASSIS DO PIAUÍ	POÇO PAU DARCO	SEM DADOS	LOCALIDADE PAU DARCO	ATIVO	NÃO INFORMADO	0,28	SEM DADOS	INFO REQUEST	EM OPERAÇÃO PLENA
SÃO FRANCISCO DE ASSIS DO PIAUÍ	POÇO PERFEITO 2	SEM DADOS	LOCALIDADE PERFEITO	ATIVO	NÃO INFORMADO	0,17	SEM DADOS	INFO REQUEST	EM OPERAÇÃO PLENA
SÃO FRANCISCO DE ASSIS DO PIAUÍ	POÇO QUEIMADAS	SEM DADOS	LOCALIDADE QUEIMADAS	ATIVO	NÃO INFORMADO	0,69	SEM DADOS	INFO REQUEST	EM OPERAÇÃO PLENA
SÃO FRANCISCO DE ASSIS DO PIAUÍ	POÇO SERTAOZINHO 1	SEM DADOS	LOCALIDADE SERTAOZINHO	ATIVO	NÃO INFORMADO	0,72	SEM DADOS	INFO REQUEST	EM OPERAÇÃO PLENA
SÃO FRANCISCO DE ASSIS DO PIAUÍ	POÇO VARSINHA	SEM DADOS	LOCALIDADE VARZINHA	ATIVO	NÃO INFORMADO	4,17	SEM DADOS	INFO REQUEST	EM OPERAÇÃO PLENA
SÃO FRANCISCO DE ASSIS DO PIAUÍ	POÇO DOS PINHOS 1	SEM DADOS	LOCALIDADE TRAS DA SERRA	ATIVO	NÃO INFORMADO	1,94	SEM DADOS	INFO REQUEST	EM OPERAÇÃO PLENA
SÃO FRANCISCO DE ASSIS DO PIAUÍ	POÇO VEREDA COMPRIDA	SEM DADOS	LOCALIDADE VEREDA COMPRIDA	ATIVO	NÃO INFORMADO	0,28	SEM DADOS	INFO REQUEST	EM OPERAÇÃO PLENA
SÃO FRANCISCO DE ASSIS DO PIAUÍ	POÇO VOLTA DO RIACHO 1	SEM DADOS	LOCALIDADE VOLTA DO RIACHO	ATIVO	NÃO INFORMADO	0,28	SEM DADOS	INFO REQUEST	EM OPERAÇÃO PLENA
SÃO FRANCISCO DE ASSIS DO PIAUÍ	POÇO BAIXÃO DOS GATINHO	SEM DADOS	LOCALIDADE BAIXÃO DOS GATINHOS	ATIVO	NÃO INFORMADO	0,42	SEM DADOS	INFO REQUEST	EM OPERAÇÃO PLENA
SÃO FRANCISCO DE ASSIS DO PIAUÍ	POÇO CIPOAL	SEM DADOS	LOCALIDADE CIPOAL	ATIVO	NÃO INFORMADO	0,83	SEM DADOS	INFO REQUEST	EM OPERAÇÃO PLENA
SÃO FRANCISCO DE ASSIS DO PIAUÍ	POÇO LAGO PRETO	SEM DADOS	LOCALIDADE LAGO PRETO	ATIVO	NÃO INFORMADO	1,39	SEM DADOS	INFO REQUEST	EM OPERAÇÃO PLENA
SÃO FRANCISCO DE ASSIS DO PIAUÍ	POÇO LAGOA DA POVOAÇÃO	SEM DADOS	LOCALIDADE LAGOA DA POVOAÇÃO	ATIVO	NÃO INFORMADO	0,83	SEM DADOS	INFO REQUEST	EM OPERAÇÃO PLENA

MUNICÍPIO	NOME DO ATIVO	EQUIPAMENTO	ENDEREÇO	SITUAÇÃO	CONDIÇÃO	VAZÃO (L/S)	POTÊNCIA (CV)	FONTE DOS DADOS	OBSERVAÇÕES
SÃO FRANCISCO DE ASSIS DO PIAUÍ	POÇO DA LAGOA NOVA	SEM DADOS	LOCALIDADE LAGOA NOVA	ATIVO	NÃO INFORMADO	1,94	SEM DADOS	INFO REQUEST	EM OPERAÇÃO PLENA
SÃO FRANCISCO DE ASSIS DO PIAUÍ	POÇO LAGOA NOVA PARACATI	SEM DADOS	LOCALIDADE LAGOA NOVA	ATIVO	NÃO INFORMADO	0,56	SEM DADOS	INFO REQUEST	EM OPERAÇÃO PLENA
SÃO FRANCISCO DE ASSIS DO PIAUÍ	POÇO MALHADA DA AREIA	SEM DADOS	LOCALIDADE MALHADA DA AREIA	ATIVO	NÃO INFORMADO	1,39	SEM DADOS	INFO REQUEST	EM OPERAÇÃO PLENA
SÃO FRANCISCO DE ASSIS DO PIAUÍ	POÇO MORROS	SEM DADOS	LOCALIDADE MORROS	ATIVO	NÃO INFORMADO	0,56	SEM DADOS	INFO REQUEST	EM OPERAÇÃO PLENA
SÃO FRANCISCO DE ASSIS DO PIAUÍ	POÇO PEDRA BRANCA	SEM DADOS	LOCALIDADE PEDRA BRANCA	ATIVO	NÃO INFORMADO	0,42	SEM DADOS	INFO REQUEST	EM OPERAÇÃO PLENA
SÃO FRANCISCO DE ASSIS DO PIAUÍ	POÇO PERFEITO	SEM DADOS	LOCALIDADE PERFEITO	ATIVO	NÃO INFORMADO	0,28	SEM DADOS	INFO REQUEST	EM OPERAÇÃO PLENA
SÃO FRANCISCO DE ASSIS DO PIAUÍ	POÇO QUEIMADA NOVA	SEM DADOS	LOCALIDADE QUEIMADA NOVA	ATIVO	NÃO INFORMADO	0,42	SEM DADOS	INFO REQUEST	EM OPERAÇÃO PLENA
SÃO FRANCISCO DE ASSIS DO PIAUÍ	POÇO VEREDA DA SERRA	SEM DADOS	LOCALIDADE VEREDA DA SERRA	ATIVO	NÃO INFORMADO	0,42	SEM DADOS	INFO REQUEST	EM OPERAÇÃO PLENA
SÃO FRANCISCO DE ASSIS DO PIAUÍ	POÇO POVOAÇÃO 1	SEM DADOS	LOCALIDADE POVOAÇÃO	ATIVO	NÃO INFORMADO	0,69	SEM DADOS	INFO REQUEST	EM OPERAÇÃO PLENA
SÃO FRANCISCO DE ASSIS DO PIAUÍ	POÇO POVOAÇÃO 2	SEM DADOS	LOCALIDADE POVOAÇÃO	ATIVO	NÃO INFORMADO	2,78	SEM DADOS	INFO REQUEST	EM OPERAÇÃO PLENA
SÃO FRANCISCO DE ASSIS DO PIAUÍ	POÇO LAGOA DA AREIA	SEM DADOS	LOCALIDADE LAGOA DA AREIA	ATIVO	NÃO INFORMADO	2,78	SEM DADOS	INFO REQUEST	EM OPERAÇÃO PLENA
SÃO FRANCISCO DE ASSIS DO PIAUÍ	POÇO BAIXA VERDA	SEM DADOS	LOCALIDADE BAIXA VERDE	ATIVO	NÃO INFORMADO	2,78	SEM DADOS	INFO REQUEST	EM OPERAÇÃO PLENA
SÃO FRANCISCO DE ASSIS DO PIAUÍ	POÇO BAIXAS	SEM DADOS	LOCALIDADE BAIXAS (JOELINHO)	ATIVO	NÃO INFORMADO	0,28	SEM DADOS	INFO REQUEST	EM OPERAÇÃO PLENA
SÃO FRANCISCO DE ASSIS DO PIAUÍ	POÇO BAIXAS PARACATI	SEM DADOS	LOCALIDADE BAIXAS PARACATI	ATIVO	NÃO INFORMADO	1,39	SEM DADOS	INFO REQUEST	EM OPERAÇÃO PLENA
SÃO FRANCISCO DE ASSIS DO PIAUÍ	POÇO DE DÉCIO	SEM DADOS	LOCALIDADE BAIXAS	ATIVO	NÃO INFORMADO	0,84	SEM DADOS	INFO REQUEST	EM OPERAÇÃO PLENA
SÃO FRANCISCO DE ASSIS DO PIAUÍ	POÇO BOA VISTA	SEM DADOS	LOCALIDADE BOA VISTA	ATIVO	NÃO INFORMADO	0,56	SEM DADOS	INFO REQUEST	EM OPERAÇÃO PLENA
SÃO FRANCISCO DE ASSIS DO PIAUÍ	POÇO DOS PINHOS 2	SEM DADOS	LOCALIDADE TRAS DA SERRA	ATIVO	NÃO INFORMADO	1,94	SEM DADOS	INFO REQUEST	EM OPERAÇÃO PLENA
SÃO FRANCISCO DE ASSIS DO PIAUÍ	POÇO CAPOEIRA 1	SEM DADOS	LOCALIDADE CAPOEIRAS	ATIVO	NÃO INFORMADO	0,42	SEM DADOS	INFO REQUEST	EM OPERAÇÃO PLENA

MUNICÍPIO	NOME DO ATIVO	EQUIPAMENTO	ENDEREÇO	SITUAÇÃO	CONDIÇÃO	VAZÃO (L/S)	POTÊNCIA (CV)	FONTE DOS DADOS	OBSERVAÇÕES
SÃO FRANCISCO DE ASSIS DO PIAUÍ	POÇO ANGICAL 2	SEM DADOS	LOCALIDADE ANGICAL (DIQUINHO)	ATIVO	NÃO INFORMADO	1,25	SEM DADOS	INFO REQUEST	EM OPERAÇÃO PLENA
SÃO FRANCISCO DE ASSIS DO PIAUÍ	POÇO LINDADE	SEM DADOS	LOCALIDADE LINDADE	ATIVO	NÃO INFORMADO	0,83	SEM DADOS	INFO REQUEST	EM OPERAÇÃO PLENA
SÃO FRANCISCO DE ASSIS DO PIAUÍ	POÇO VOLTA DO RIACHO 2	SEM DADOS	LOCALIDADE VOLTA DO RIACHO	ATIVO	NÃO INFORMADO	0,28	SEM DADOS	INFO REQUEST	EM OPERAÇÃO PLENA
SÃO FRANCISCO DE ASSIS DO PIAUÍ	POÇO TABOLEIRINHO	SEM DADOS	LOCALIDADE TABOLEIRINHO	ATIVO	NÃO INFORMADO	0,28	SEM DADOS	INFO REQUEST	EM OPERAÇÃO PLENA
SÃO FRANCISCO DE ASSIS DO PIAUÍ	POÇO MALHADINHA	SEM DADOS	LOCALIDADE MALHADINHA	ATIVO	NÃO INFORMADO	0,55	SEM DADOS	INFO REQUEST	EM OPERAÇÃO PLENA
SÃO FRANCISCO DE ASSIS DO PIAUÍ	POÇO LAGOA DO CAPIM	SEM DADOS	LOCALIDADE LAGOA DO CAPIM	ATIVO	NÃO INFORMADO	0,22	SEM DADOS	INFO REQUEST	EM OPERAÇÃO PLENA
SÃO FRANCISCO DE ASSIS DO PIAUÍ	POÇO BOQUEIRÃO	SEM DADOS	LOCALIDADE BOQUEIRÃO	ATIVO	NÃO INFORMADO	0,83	SEM DADOS	INFO REQUEST	EM OPERAÇÃO PLENA
SÃO FRANCISCO DE ASSIS DO PIAUÍ	POÇO LAGOA DO UMBUZEIRO	SEM DADOS	LOCALIDADE LAGOA DO UMBUZEIRO	ATIVO	NÃO INFORMADO	1,39	SEM DADOS	INFO REQUEST	EM OPERAÇÃO PLENA
SÃO FRANCISCO DE ASSIS DO PIAUÍ	POÇO VISTA ALEGRE	SEM DADOS	LOCALIDADE VISTA ALEGRE	ATIVO	NÃO INFORMADO	1,39	SEM DADOS	INFO REQUEST	EM OPERAÇÃO PLENA
SÃO FRANCISCO DE ASSIS DO PIAUÍ	POÇO LAGOA DO JUÁ	SEM DADOS	LOCALIDADE LAGOA DO JUÁ	ATIVO	NÃO INFORMADO	0,42	SEM DADOS	INFO REQUEST	EM OPERAÇÃO PLENA
SÃO FRANCISCO DE ASSIS DO PIAUÍ	POÇO PERFEITO 2	SEM DADOS	LOCALIDADE PERFEITO (JURACI)	ATIVO	NÃO INFORMADO	0,33	SEM DADOS	INFO REQUEST	EM OPERAÇÃO PLENA
SÃO FRANCISCO DE ASSIS DO PIAUÍ	POÇO SERTÃOZINHO 2	SEM DADOS	LOCALIDADE SERTÃOZINHO	ATIVO	NÃO INFORMADO	1,94	SEM DADOS	INFO REQUEST	EM OPERAÇÃO PLENA
SÃO FRANCISCO DE ASSIS DO PIAUÍ	POÇO BELA VISTA	SEM DADOS	LOCALIDADE BELA VISTA (CHICO DE BENTO)	ATIVO	NÃO INFORMADO	0,83	SEM DADOS	INFO REQUEST	EM OPERAÇÃO PLENA
SÃO FRANCISCO DE ASSIS DO PIAUÍ	POÇO IPUEIRA 2	SEM DADOS	LOCALIDADE IPUEIRA	ATIVO	NÃO INFORMADO	1,11	SEM DADOS	INFO REQUEST	EM OPERAÇÃO PLENA
SÃO FRANCISCO DE ASSIS DO PIAUÍ	POÇO ROÇA NOVA 2	SEM DADOS	LOCALIDADE ROÇA NOVA	ATIVO	NÃO INFORMADO	0,55	SEM DADOS	INFO REQUEST	EM OPERAÇÃO PLENA
SÃO FRANCISCO DE ASSIS DO PIAUÍ	POÇO ESCOLA CIPOAL	SEM DADOS	LOCALIDADE CIPOAL	ATIVO	NÃO INFORMADO	1,39	SEM DADOS	INFO REQUEST	EM OPERAÇÃO PLENA
SÃO FRANCISCO DE ASSIS DO PIAUÍ	POÇO ANGICAL 3	SEM DADOS	LOCALIDADE ANGICAL (MANEZINHO)	ATIVO	NÃO INFORMADO	0,97	SEM DADOS	INFO REQUEST	EM OPERAÇÃO PLENA

MUNICÍPIO	NOME DO ATIVO	EQUIPAMENTO	ENDEREÇO	SITUAÇÃO	CONDIÇÃO	VAZÃO (L/S)	POTÊNCIA (CV)	FONTE DOS DADOS	OBSERVAÇÕES
SÃO FRANCISCO DE ASSIS DO PIAUÍ	POÇO SERTÃOZINHO DE BAIXO	SEM DADOS	LOCALIDADE SERTÃOZINHO DE BAIXO	ATIVO	NÃO INFORMADO	1,39	SEM DADOS	INFO REQUEST	EM OPERAÇÃO PLENA
SÃO FRANCISCO DE ASSIS DO PIAUÍ	POÇO GATINHOS 2	SEM DADOS	LOCALIDADE GATINHOS (HERCULANO)	ATIVO	NÃO INFORMADO	1,11	SEM DADOS	INFO REQUEST	EM OPERAÇÃO PLENA
SÃO FRANCISCO DE ASSIS DO PIAUÍ	POÇO QUEIMADA NOVA 2	SEM DADOS	LOCALIDADE QUEIMADA NOVA (DOMINGOS)	ATIVO	NÃO INFORMADO	0,69	SEM DADOS	INFO REQUEST	EM OPERAÇÃO PLENA
SÃO FRANCISCO DE ASSIS DO PIAUÍ	POÇO TAPERA	SEM DADOS	LOCALIDADE TAPERA	ATIVO	NÃO INFORMADO	1,39	SEM DADOS	INFO REQUEST	EM OPERAÇÃO PLENA
SÃO FRANCISCO DE ASSIS DO PIAUÍ	POÇO BARRA NOVA	SEM DADOS	LOCALIDADE BARRA NOVA (GILVANI)	ATIVO	NÃO INFORMADO	0,28	SEM DADOS	INFO REQUEST	EM OPERAÇÃO PLENA
SÃO FRANCISCO DO PIAUÍ	POÇO 1 (ESCOLA)	SEM DADOS	LOCALIDADE JACARÉ	ATIVO	NÃO INFORMADO	1,60	SEM DADOS	INFO REQUEST	EM OPERAÇÃO PLENA
SÃO FRANCISCO DO PIAUÍ	POÇO 2 (ABEL)	SEM DADOS	LOCALIDADE JACARÉ	ATIVO	NÃO INFORMADO	1,70	SEM DADOS	INFO REQUEST	EM OPERAÇÃO PLENA
SÃO FRANCISCO DO PIAUÍ	POÇO	SEM DADOS	LOCALIDADE CIPÓ	ATIVO	NÃO INFORMADO	1,25	SEM DADOS	INFO REQUEST	EM OPERAÇÃO PLENA
SÃO FRANCISCO DO PIAUÍ	POÇO	SEM DADOS	LOCALIDADE CURRALINHO	ATIVO	NÃO INFORMADO	1,60	SEM DADOS	INFO REQUEST	EM OPERAÇÃO PLENA
SÃO FRANCISCO DO PIAUÍ	SEM DADOS	SEM DADOS	BAIXÃO	ATIVO	NÃO INFORMADO	1,60	SEM DADOS	INFO REQUEST	EM OPERAÇÃO PLENA
SÃO FRANCISCO DO PIAUÍ	SEM DADOS	SEM DADOS	JATOBÁ DE DENTRO	ATIVO	NÃO INFORMADO	1,25	SEM DADOS	INFO REQUEST	EM OPERAÇÃO PLENA
SÃO FRANCISCO DO PIAUÍ	SEM DADOS	SEM DADOS	LOCALIDADE RAMADA	ATIVO	NÃO INFORMADO	1,60	SEM DADOS	INFO REQUEST	EM OPERAÇÃO PLENA
SÃO FRANCISCO DO PIAUÍ	SEM DADOS	SEM DADOS	LOCALIDADE ANGELIN (CHAFARIZ)	ATIVO	NÃO INFORMADO	1,60	SEM DADOS	INFO REQUEST	EM OPERAÇÃO PLENA
SÃO FRANCISCO DO PIAUÍ	SEM DADOS	SEM DADOS	LOCALIDADE ANGELIN (ZILMAR)	ATIVO	NÃO INFORMADO	1,10	SEM DADOS	INFO REQUEST	EM OPERAÇÃO PLENA
SÃO FRANCISCO DO PIAUÍ	SEM DADOS	SEM DADOS	LOCALIDADE LAGOA DO BARRO	ATIVO	NÃO INFORMADO	1,10	SEM DADOS	INFO REQUEST	EM OPERAÇÃO PLENA
SÃO FRANCISCO DO PIAUÍ	SEM DADOS	SEM DADOS	LOCALIDADE INTANS	ATIVO	NÃO INFORMADO	1,50	SEM DADOS	INFO REQUEST	EM OPERAÇÃO PLENA
SÃO FRANCISCO DO PIAUÍ	SEM DADOS	SEM DADOS	LOCALIDADE QUATRO GALHO	ATIVO	NÃO INFORMADO	1,30	SEM DADOS	INFO REQUEST	EM OPERAÇÃO PLENA
SÃO FRANCISCO DO PIAUÍ	POÇO 1 (ESCOLA)	SEM DADOS	LOCALIDADE AGUAS BELAS	ATIVO	NÃO INFORMADO	SEM DADOS	SEM DADOS	INFO REQUEST	EM OPERAÇÃO INDEVIDA (NECESSITA DE MANUTENÇÃO E/OU MELHORIAS)

MUNICÍPIO	NOME DO ATIVO	EQUIPAMENTO	ENDEREÇO	SITUAÇÃO	CONDIÇÃO	VAZÃO (L/S)	POTÊNCIA (CV)	FONTE DOS DADOS	OBSERVAÇÕES
SÃO FRANCISCO DO PIAUÍ	POÇO 2 (PROJETO)	SEM DADOS	LOCALIDADE AGUAS BELAS	ATIVO	NÃO INFORMADO	1,25	SEM DADOS	INFO REQUEST	EM OPERAÇÃO PLENA
SÃO FRANCISCO DO PIAUÍ	POÇO 3 (COTEIRO)	SEM DADOS	LOCALIDADE AGUAS BELAS	ATIVO	NÃO INFORMADO	1,10	SEM DADOS	INFO REQUEST	EM OPERAÇÃO PLENA
SÃO FRANCISCO DO PIAUÍ	POÇO	SEM DADOS	LOCALIDADE PAU D'ARCO	ATIVO	NÃO INFORMADO	1,30	SEM DADOS	INFO REQUEST	EM OPERAÇÃO PLENA
SÃO FRANCISCO DO PIAUÍ	POÇO 1 (REIS)	SEM DADOS	LOCALIDADE ÁGUA BRANCA	ATIVO	NÃO INFORMADO	1,10	SEM DADOS	INFO REQUEST	EM OPERAÇÃO PLENA
SÃO FRANCISCO DO PIAUÍ	POÇO 2 (FOFÃO)	SEM DADOS	LOCALIDADE ÁGUA BRANCA	ATIVO	NÃO INFORMADO	1,60	SEM DADOS	INFO REQUEST	EM OPERAÇÃO PLENA
SÃO FRANCISCO DO PIAUÍ	POÇO	SEM DADOS	LOCALIDADE SÍTIO DO MEIO	ATIVO	NÃO INFORMADO	1,25	SEM DADOS	INFO REQUEST	EM OPERAÇÃO PLENA
SÃO FRANCISCO DO PIAUÍ	POÇO	SEM DADOS	LOCALIDADE CALDEIRÕES	ATIVO	NÃO INFORMADO	1,60	SEM DADOS	INFO REQUEST	EM OPERAÇÃO PLENA
SÃO FRANCISCO DO PIAUÍ	POÇO 1 (PRINCESA)	SEM DADOS	LOCALIDADE SACO	ATIVO	NÃO INFORMADO	1,10	SEM DADOS	INFO REQUEST	EM OPERAÇÃO PLENA
SÃO FRANCISCO DO PIAUÍ	POÇO 2 (CHAFARIZ)	SEM DADOS	LOCALIDADE SACO	ATIVO	NÃO INFORMADO	1,60	SEM DADOS	INFO REQUEST	EM OPERAÇÃO PLENA
SÃO FRANCISCO DO PIAUÍ	POÇO	SEM DADOS	LOCALIDADE CARNAIBAS	ATIVO	NÃO INFORMADO	1,60	SEM DADOS	INFO REQUEST	EM OPERAÇÃO PLENA
SÃO FRANCISCO DO PIAUÍ	POÇO 1 (PREÁ)	SEM DADOS	LOCALIDADE MALHADA GRANDE	ATIVO	NÃO INFORMADO	1,10	SEM DADOS	INFO REQUEST	EM OPERAÇÃO PLENA
SÃO FRANCISCO DO PIAUÍ	POÇO 2(ESCOLA)	SEM DADOS	LOCALIDADE MALHADA GRANDE	ATIVO	NÃO INFORMADO	1,00	SEM DADOS	INFO REQUEST	EM OPERAÇÃO PLENA
SÃO FRANCISCO DO PIAUÍ	POÇO 1 (ESCOLA)	SEM DADOS	LOCALIDADE GOLFOS	ATIVO	NÃO INFORMADO	1,60	SEM DADOS	INFO REQUEST	EM OPERAÇÃO PLENA
SÃO FRANCISCO DO PIAUÍ	POÇO 2 (NINO)	SEM DADOS	LOCALIDADE GOLFOS	ATIVO	NÃO INFORMADO	1,50	SEM DADOS	INFO REQUEST	EM OPERAÇÃO PLENA
SÃO FRANCISCO DO PIAUÍ	POÇO	SEM DADOS	LOCALIDADE JENIPAPEIRO	ATIVO	NÃO INFORMADO	1,00	SEM DADOS	INFO REQUEST	EM OPERAÇÃO PLENA
SÃO FRANCISCO DO PIAUÍ	POÇO	SEM DADOS	LOCALIDADE ARRANCO	ATIVO	NÃO INFORMADO	1,30	SEM DADOS	INFO REQUEST	EM OPERAÇÃO PLENA
SÃO FRANCISCO DO PIAUÍ	POÇO	SEM DADOS	LOCALIDADE PAU DE RATO	ATIVO	NÃO INFORMADO	1,30	SEM DADOS	INFO REQUEST	EM OPERAÇÃO PLENA
SÃO FRANCISCO DO PIAUÍ	POÇO	SEM DADOS	LOCALIDADE BAIXA VELHA	ATIVO	NÃO INFORMADO	1,10	SEM DADOS	INFO REQUEST	EM OPERAÇÃO PLENA
SÃO FRANCISCO DO PIAUÍ	POÇO	SEM DADOS	LOCALIDADE CARAIBAS	ATIVO	NÃO INFORMADO	1,10	SEM DADOS	INFO REQUEST	EM OPERAÇÃO PLENA

MUNICÍPIO	NOME DO ATIVO	EQUIPAMENTO	ENDEREÇO	SITUAÇÃO	CONDIÇÃO	VAZÃO (L/S)	POTÊNCIA (CV)	FONTE DOS DADOS	OBSERVAÇÕES
SÃO FRANCISCO DO PIAUÍ	POÇO	SEM DADOS	LOCALIDADE MELANCIAS	ATIVO	NÃO INFORMADO	1,60	SEM DADOS	INFO REQUEST	EM OPERAÇÃO PLENA
SÃO FRANCISCO DO PIAUÍ	POÇO	SEM DADOS	LOCALIDADE CANTINHO	ATIVO	NÃO INFORMADO	1,50	SEM DADOS	INFO REQUEST	EM OPERAÇÃO PLENA
SÃO FRANCISCO DO PIAUÍ	POÇO	SEM DADOS	LOCALIDADE POBRE	ATIVO	NÃO INFORMADO	1,60	SEM DADOS	INFO REQUEST	EM OPERAÇÃO PLENA
SÃO FRANCISCO DO PIAUÍ	POÇO	SEM DADOS	LOCALIDADE BRANCA	ATIVO	NÃO INFORMADO	1,10	SEM DADOS	INFO REQUEST	EM OPERAÇÃO PLENA
SÃO FRANCISCO DO PIAUÍ	POÇO	SEM DADOS	LOCALIDADE CANTO DO CERCADO	ATIVO	NÃO INFORMADO	1,10	SEM DADOS	INFO REQUEST	EM OPERAÇÃO PLENA
SÃO FRANCISCO DO PIAUÍ	POÇO	SEM DADOS	LOCALIDADE LAVAGEM	ATIVO	NÃO INFORMADO	1,30	SEM DADOS	INFO REQUEST	EM OPERAÇÃO PLENA
SÃO FRANCISCO DO PIAUÍ	POÇO	SEM DADOS	LOCALIDADE JATOBÁ	ATIVO	NÃO INFORMADO	1,50	SEM DADOS	INFO REQUEST	EM OPERAÇÃO PLENA
SÃO FRANCISCO DO PIAUÍ	POÇO	SEM DADOS	LOCALIDADE NEGO FUGIDO	ATIVO	NÃO INFORMADO	1,10	SEM DADOS	INFO REQUEST	EM OPERAÇÃO PLENA
SÃO FRANCISCO DO PIAUÍ	POÇO 1 (ESCOLA)	SEM DADOS	LOCALIDADE GADO VELHACO	ATIVO	NÃO INFORMADO	1,30	SEM DADOS	INFO REQUEST	EM OPERAÇÃO PLENA
SÃO FRANCISCO DO PIAUÍ	POÇO 2 (LAVANDERIA)	SEM DADOS	LOCALIDADE GADO VELHACO	ATIVO	NÃO INFORMADO	1,60	SEM DADOS	INFO REQUEST	EM OPERAÇÃO PLENA
SÃO FRANCISCO DO PIAUÍ	POÇO	SEM DADOS	LOCALIDADE BAIXA NACIONAL	ATIVO	NÃO INFORMADO	1,10	SEM DADOS	INFO REQUEST	EM OPERAÇÃO PLENA
SÃO FRANCISCO DO PIAUÍ	POÇO	SEM DADOS	LOCALIDADE JUREMA	ATIVO	NÃO INFORMADO	1,10	SEM DADOS	INFO REQUEST	EM OPERAÇÃO PLENA
SÃO FRANCISCO DO PIAUÍ	POÇO	SEM DADOS	LOCALIDADE TINGUIS	ATIVO	NÃO INFORMADO	1,30	SEM DADOS	INFO REQUEST	EM OPERAÇÃO PLENA
SÃO FRANCISCO DO PIAUÍ	POÇO	SEM DADOS	LOCALIDADE RIACHO DA AREIA	ATIVO	NÃO INFORMADO	1,30	SEM DADOS	INFO REQUEST	EM OPERAÇÃO PLENA
SÃO FRANCISCO DO PIAUÍ	POÇO	SEM DADOS	LOCALIDADE MADEIRA CORTADA	ATIVO	NÃO INFORMADO	1,10	SEM DADOS	INFO REQUEST	EM OPERAÇÃO PLENA
SÃO FRANCISCO DO PIAUÍ	POÇO	SEM DADOS	LOCALIDADE PINDOVA	ATIVO	NÃO INFORMADO	1,30	SEM DADOS	INFO REQUEST	EM OPERAÇÃO PLENA
SÃO FRANCISCO DO PIAUÍ	POÇO	SEM DADOS	LOCALIDADE QUEIMADAS	ATIVO	NÃO INFORMADO	1,10	SEM DADOS	INFO REQUEST	EM OPERAÇÃO PLENA
SÃO FRANCISCO DO PIAUÍ	POÇO 1 (DEUSIMAR)	SEM DADOS	LOCALIDADE PÉ DO MORRO	ATIVO	NÃO INFORMADO	1,10	SEM DADOS	INFO REQUEST	EM OPERAÇÃO PLENA
SÃO FRANCISCO DO PIAUÍ	POÇO 2 (ESCOLA)	SEM DADOS	LOCALIDADE PÉ DO MORRO	ATIVO	NÃO INFORMADO	1,10	SEM DADOS	INFO REQUEST	EM OPERAÇÃO PLENA
SÃO FRANCISCO DO PIAUÍ	POÇO	SEM DADOS	LOCALIDADE TREMADAL	ATIVO	NÃO INFORMADO	0,80	SEM DADOS	INFO REQUEST	EM OPERAÇÃO PLENA

MUNICÍPIO	NOME DO ATIVO	EQUIPAMENTO	ENDEREÇO	SITUAÇÃO	CONDIÇÃO	VAZÃO (L/S)	POTÊNCIA (CV)	FONTE DOS DADOS	OBSERVAÇÕES
SÃO FRANCISCO DO PIAUÍ	POÇO	SEM DADOS	LOCALIDADE CASA NOVA	ATIVO	NÃO INFORMADO	1,60	SEM DADOS	INFO REQUEST	EM OPERAÇÃO PLENA
SÃO FRANCISCO DO PIAUÍ	POÇO	SEM DADOS	LOCALIDADE SÃO BENTO	ATIVO	NÃO INFORMADO	1,10	SEM DADOS	INFO REQUEST	EM OPERAÇÃO PLENA
SÃO FRANCISCO DO PIAUÍ	POÇO	SEM DADOS	LOCALIDADE MALHADA DE FORA	ATIVO	NÃO INFORMADO	1,10	SEM DADOS	INFO REQUEST	EM OPERAÇÃO PLENA
SÃO FRANCISCO DO PIAUÍ	POÇO	SEM DADOS	LOCALIDADE SÃO PEDRO	ATIVO	NÃO INFORMADO	1,30	SEM DADOS	INFO REQUEST	EM OPERAÇÃO PLENA
SÃO FRANCISCO DO PIAUÍ	POÇO	SEM DADOS	LOCALIDADE CERCADO VELHO	ATIVO	NÃO INFORMADO	3,30	SEM DADOS	INFO REQUEST	EM OPERAÇÃO PLENA
SÃO FRANCISCO DO PIAUÍ	POÇO	SEM DADOS	LOCALIDADE BARRA	ATIVO	NÃO INFORMADO	0,36	SEM DADOS	INFO REQUEST	EM OPERAÇÃO PLENA
SÃO FRANCISCO DO PIAUÍ	POÇO	SEM DADOS	LOCALIDADE ALMESCLA	ATIVO	NÃO INFORMADO	1,50	SEM DADOS	INFO REQUEST	EM OPERAÇÃO PLENA
SÃO FRANCISCO DO PIAUÍ	POÇO	SEM DADOS	LOCALIDADE VARZEA	ATIVO	NÃO INFORMADO	SEM DADOS	SEM DADOS	INFO REQUEST	EM OPERAÇÃO INDEVIDA (NECESSITA DE MANUTENÇÃO E/OU MELHORIAS)
SÃO FRANCISCO DO PIAUÍ	POÇO	SEM DADOS	LOCALIDADE BREJINHO	ATIVO	NÃO INFORMADO	1,00	SEM DADOS	INFO REQUEST	EM OPERAÇÃO PLENA
SÃO FRANCISCO DO PIAUÍ	POÇO	SEM DADOS	LOCALIDADE ANTONIO CHICO	ATIVO	NÃO INFORMADO	1,10	SEM DADOS	INFO REQUEST	EM OPERAÇÃO PLENA
SÃO FRANCISCO DO PIAUÍ	POÇO	SEM DADOS	LOCALIDADE BOTA	ATIVO	NÃO INFORMADO	1,30	SEM DADOS	INFO REQUEST	EM OPERAÇÃO PLENA
SÃO FRANCISCO DO PIAUÍ	POÇO	SEM DADOS	LOCALIDADE CAMAMUN	ATIVO	NÃO INFORMADO	0,80	SEM DADOS	INFO REQUEST	EM OPERAÇÃO PLENA
SÃO FRANCISCO DO PIAUÍ	POÇO	SEM DADOS	LOCALIDADE VEREDA	ATIVO	NÃO INFORMADO	1,10	SEM DADOS	INFO REQUEST	EM OPERAÇÃO PLENA
SÃO FRANCISCO DO PIAUÍ	POÇO	SEM DADOS	LOCALIDADE SALOBO	ATIVO	NÃO INFORMADO	0,20	SEM DADOS	INFO REQUEST	EM OPERAÇÃO PLENA
SÃO FRANCISCO DO PIAUÍ	POÇO	SEM DADOS	LOCALIDADE SERRINHA	ATIVO	NÃO INFORMADO	4,10	SEM DADOS	INFO REQUEST	EM OPERAÇÃO PLENA
SÃO FRANCISCO DO PIAUÍ	POÇO	SEM DADOS	LOCALIDADE PEQUIZEIRO	ATIVO	NÃO INFORMADO	SEM DADOS	SEM DADOS	INFO REQUEST	EM OPERAÇÃO PARCIAL (NECESSITA ALGUM EQUIPAMENTO PARA OPERAÇÃO PLENA)
SÃO FRANCISCO DO PIAUÍ	POÇO	SEM DADOS	LOCALIDADE CURRAL DE PEDRA	ATIVO	NÃO INFORMADO	1,30	SEM DADOS	INFO REQUEST	EM OPERAÇÃO PLENA
SÃO FRANCISCO DO PIAUÍ	POÇO	SEM DADOS	LOCALIDADE FAVA DANTA	ATIVO	NÃO INFORMADO	0,60	SEM DADOS	INFO REQUEST	EM OPERAÇÃO PLENA

MUNICÍPIO	NOME DO ATIVO	EQUIPAMENTO	ENDEREÇO	SITUAÇÃO	CONDIÇÃO	VAZÃO (L/S)	POTÊNCIA (CV)	FONTE DOS DADOS	OBSERVAÇÕES
SÃO FRANCISCO DO PIAUÍ	POÇO	SEM DADOS	MATADOURO INTANS	ATIVO	NÃO INFORMADO	0,50	SEM DADOS	INFO REQUEST	EM OPERAÇÃO PLENA
SÃO FRANCISCO DO PIAUÍ	POÇO	SEM DADOS	QUADRA MERCADO	ATIVO	NÃO INFORMADO	1,60	SEM DADOS	INFO REQUEST	EM OPERAÇÃO PLENA
SÃO FRANCISCO DO PIAUÍ	POÇO	SEM DADOS	RUA NOVA	ATIVO	NÃO INFORMADO	0,20	SEM DADOS	INFO REQUEST	EM OPERAÇÃO PLENA
SÃO FRANCISCO DO PIAUÍ	POÇO	SEM DADOS	HOSPITAL	ATIVO	NÃO INFORMADO	1,30	SEM DADOS	INFO REQUEST	EM OPERAÇÃO PLENA
SÃO FRANCISCO DO PIAUÍ	POÇO	SEM DADOS	PRAÇA IGREJINHA	ATIVO	NÃO INFORMADO	0,70	SEM DADOS	INFO REQUEST	EM OPERAÇÃO PLENA
SÃO FRANCISCO DO PIAUÍ	POÇO	SEM DADOS	ESTÁDIO	ATIVO	NÃO INFORMADO	4,10	SEM DADOS	INFO REQUEST	EM OPERAÇÃO PLENA
SÃO FRANCISCO DO PIAUÍ	POÇO	SEM DADOS	CCI	ATIVO	NÃO INFORMADO	1,10	SEM DADOS	INFO REQUEST	EM OPERAÇÃO PLENA
SÃO FRANCISCO DO PIAUÍ	POÇO	SEM DADOS	ANTIGO MATADOURO	ATIVO	NÃO INFORMADO	4,40	SEM DADOS	INFO REQUEST	EM OPERAÇÃO PLENA
SÃO FRANCISCO DO PIAUÍ	POÇO	SEM DADOS	RONDON PI	ATIVO	NÃO INFORMADO	3,60	SEM DADOS	INFO REQUEST	EM OPERAÇÃO PLENA
SÃO FRANCISCO DO PIAUÍ	SEM DADOS	BOMBA	POVOADO DE SALINAS	ATIVO	NÃO INFORMADO	SEM DADOS	SEM DADOS	PMSB	
SÃO FRANCISCO DO PIAUÍ	SEM DADOS	BOMBA	POVOADO DE SÃO PEDRO	ATIVO	NÃO INFORMADO	SEM DADOS	SEM DADOS	PMSB	
SÃO FRANCISCO DO PIAUÍ	SEM DADOS	BOMBA	POVOADO DE CERCADO VELHO	ATIVO	NÃO INFORMADO	SEM DADOS	SEM DADOS	PMSB	
SÃO FRANCISCO DO PIAUÍ	SEM DADOS	BOMBA	POVOADO DE VÁRZEA	ATIVO	NÃO INFORMADO	SEM DADOS	SEM DADOS	PMSB	
SÃO FRANCISCO DO PIAUÍ	SEM DADOS	BOMBA	POVOADO DE BREJINHO	ATIVO	NÃO INFORMADO	SEM DADOS	SEM DADOS	PMSB	
SÃO FRANCISCO DO PIAUÍ	SEM DADOS	BOMBA	POVOADO DE SERRINHA	ATIVO	NÃO INFORMADO	SEM DADOS	SEM DADOS	PMSB	
SÃO FRANCISCO DO PIAUÍ	SEM DADOS	BOMBA	POVOADO ÁGUAS BELAS	ATIVO	NÃO INFORMADO	SEM DADOS	SEM DADOS	PMSB	
SÃO FRANCISCO DO PIAUÍ	SEM DADOS	BOMBA	POVOADO JACARÉ	ATIVO	NÃO INFORMADO	SEM DADOS	SEM DADOS	PMSB	
SÃO JOÃO DA CANABRAVA	POÇO POVOADO APARECIDA	MARCA/MODELO BOMBA EBARA BHS 511-8, POTÊNCIA 8 HP, VAZÃO 15 M³/H.	POVOADO APARECIDA	SEM DADOS	NÃO INFORMADO	1,16	8,11	AGESPISA	
SÃO JOÃO DA VARJOTA	4,00	SEM DADOS	BAIXAS DOS PEQUENOS	ATIVO	BOA	23,06	SEM DADOS	INFO REQUEST	
SÃO JOÃO DA VARJOTA	5,00	SEM DADOS	LOCALIDADE BOA FÉ	ATIVO	BOA	23,06	SEM DADOS	INFO REQUEST	
SÃO JOÃO DA VARJOTA	6,00	SEM DADOS	LOCALIDADE BAIXAS DE CICERO ANTONIO	ATIVO	BOA	23,06	SEM DADOS	INFO REQUEST	
SÃO JOÃO DA VARJOTA	7,00	SEM DADOS	LOCALIDADE BAIXAS DOS DANTAS	ATIVO	BOA	23,06	SEM DADOS	INFO REQUEST	

MUNICÍPIO	NOME DO ATIVO	EQUIPAMENTO	ENDEREÇO	SITUAÇÃO	CONDIÇÃO	VAZÃO (L/S)	POTÊNCIA (CV)	FONTE DOS DADOS	OBSERVAÇÕES
SÃO JOÃO DA VARJOTA	8,00	SEM DADOS	LOCALIDADE PIÇARA	ATIVO	BOA	23,06	SEM DADOS	INFO REQUEST	
SÃO JOÃO DA VARJOTA	9,00	SEM DADOS	LOCALIDADE ALTO ALEGRE	ATIVO	BOA	23,06	SEM DADOS	INFO REQUEST	
SÃO JOÃO DA VARJOTA	10,00	SEM DADOS	LOCALIDADE ANGICAL	ATIVO	BOA	23,06	SEM DADOS	INFO REQUEST	
SÃO JOÃO DA VARJOTA	11,00	SEM DADOS	LOCALIDADE MIMOSO DOS TUNGUES	ATIVO	BOA	23,06	SEM DADOS	INFO REQUEST	
SÃO JOÃO DA VARJOTA	12,00	SEM DADOS	LOCALIDADE TAMBORIL	ATIVO	MODERADA	23,06	SEM DADOS	INFO REQUEST	EM OPERAÇÃO PARCIAL (NECESSITA ALGUM EQUIPAMENTO PARA OPERAÇÃO PLENA)
SÃO JOÃO DA VARJOTA	13,00	SEM DADOS	LOCALIDADE BOA NOVA	ATIVO	BOA	23,06	SEM DADOS	INFO REQUEST	
SÃO JOÃO DA VARJOTA	14,00	SEM DADOS	LOCALIDADE JUNCO	ATIVO	BOA	23,06	SEM DADOS	INFO REQUEST	
SÃO JOÃO DA VARJOTA	15,00	SEM DADOS	LOCALIDADE JENIPAPEIRO	ATIVO	BOA	23,06	SEM DADOS	INFO REQUEST	
SÃO JOÃO DA VARJOTA	16,00	SEM DADOS	LOCALIDADE LAGOA DO BARRO	ATIVO	BOA	23,06	SEM DADOS	INFO REQUEST	
SÃO JOÃO DA VARJOTA	17,00	SEM DADOS	VILA DOM EDILBERTO	ATIVO	MODERADA	23,06	SEM DADOS	INFO REQUEST	EM OPERAÇÃO PARCIAL (NECESSITA ALGUM EQUIPAMENTO PARA OPERAÇÃO PLENA)
SÃO JOÃO DA VARJOTA	18,00	SEM DADOS	VILA ZÉ PAULINO 01	ATIVO	BOA	44,44	SEM DADOS	INFO REQUEST	
SÃO JOÃO DA VARJOTA	19,00	SEM DADOS	LOCALIDADE CAFÉ DA ROSA I	ATIVO	BOA	23,06	SEM DADOS	INFO REQUEST	
SÃO JOÃO DA VARJOTA	20,00	SEM DADOS	LOCALIDADE BARREIROS DOS TURIBAS	ATIVO	BOA	23,06	SEM DADOS	INFO REQUEST	
SÃO JOÃO DA VARJOTA	21,00	SEM DADOS	LOCALIDADE SANTO ANTONIO	ATIVO	BOA	23,06	SEM DADOS	INFO REQUEST	
SÃO JOÃO DA VARJOTA	22,00	SEM DADOS	LOCALIDADE MIMOSO DE VICENTE	ATIVO	BOA	23,06	SEM DADOS	INFO REQUEST	
SÃO JOÃO DA VARJOTA	23,00	SEM DADOS	LOCALIDADE BAIXAS CHAPADA	ATIVO	BOA	23,06	SEM DADOS	INFO REQUEST	

MUNICÍPIO	NOME DO ATIVO	EQUIPAMENTO	ENDEREÇO	SITUAÇÃO	CONDIÇÃO	VAZÃO (L/S)	POTÊNCIA (CV)	FONTE DOS DADOS	OBSERVAÇÕES
SÃO JOÃO DA VARJOTA	24,00	SEM DADOS	LOCALIDADE CAJAZEIRAS	ATIVO	BOA	23,06	SEM DADOS	INFO REQUEST	
SÃO JOÃO DA VARJOTA	25,00	SEM DADOS	LOCALIDADE PAQUETA	ATIVO	BOA	23,06	SEM DADOS	INFO REQUEST	
SÃO JOÃO DA VARJOTA	26,00	SEM DADOS	LOCALIDADE CEPISA	ATIVO	MODERADA	23,06	SEM DADOS	INFO REQUEST	EM OPERAÇÃO PARCIAL (NECESSITA ALGUM EQUIPAMENTO PARA OPERAÇÃO PLENA)
SÃO JOÃO DA VARJOTA	27,00	SEM DADOS	LOCALIDADE CHAPADINHA	ATIVO	BOA	23,06	SEM DADOS	INFO REQUEST	
SÃO JOÃO DA VARJOTA	28,00	SEM DADOS	LOCALIDADE FORTALEZA I	ATIVO	BOA	23,06	SEM DADOS	INFO REQUEST	
SÃO JOÃO DA VARJOTA	29,00	SEM DADOS	LOCALIDADE FORTALEZA II	ATIVO	BOA	23,06	SEM DADOS	INFO REQUEST	
SÃO JOÃO DA VARJOTA	30,00	SEM DADOS	LOCALIDADE BAIXAS DOS PEQUENOS CEVIRINO	ATIVO	BOA	23,06	SEM DADOS	INFO REQUEST	
SÃO JOÃO DA VARJOTA	31,00	SEM DADOS	LOCALIDADE JACUS	ATIVO	BOA	23,06	SEM DADOS	INFO REQUEST	
SÃO JOÃO DA VARJOTA	32,00	SEM DADOS	LOCALIDADE LADEIRA	ATIVO	BOA	23,06	SEM DADOS	INFO REQUEST	
SÃO JOÃO DA VARJOTA	33,00	SEM DADOS	LOCALIDADE MALHADA DO CAJUEIRO	ATIVO	MODERADA	23,06	SEM DADOS	INFO REQUEST	EM OPERAÇÃO PARCIAL (NECESSITA ALGUM EQUIPAMENTO PARA OPERAÇÃO PLENA)
SÃO JOÃO DA VARJOTA	34,00	SEM DADOS	LOCALIDADE MALHADA VERMELHA	ATIVO	BOA	23,06	SEM DADOS	INFO REQUEST	
SÃO JOÃO DA VARJOTA	35,00	SEM DADOS	LOCALIDADE MIMOSO IGREJA	ATIVO	BOA	23,06	SEM DADOS	INFO REQUEST	
SÃO JOÃO DA VARJOTA	36,00	SEM DADOS	LOCALIDADE MIMOSO DERIVALDO	ATIVO	BOA	23,06	SEM DADOS	INFO REQUEST	
SÃO JOÃO DA VARJOTA	37,00	SEM DADOS	POVOADO PALHETA	ATIVO	BOA	23,06	SEM DADOS	INFO REQUEST	
SÃO JOÃO DA VARJOTA	38,00	SEM DADOS	POVOADO PALHETA II	ATIVO	BOA	23,06	SEM DADOS	INFO REQUEST	
SÃO JOÃO DA VARJOTA	39,00	SEM DADOS	JENIPAPEIRO ANTONIO DE ADELINO	ATIVO	BOA	23,06	SEM DADOS	INFO REQUEST	
SÃO JOÃO DA VARJOTA	40,00	SEM DADOS	POVOADO BULANDEIRA	ATIVO	BOA	23,06	SEM DADOS	INFO REQUEST	

MUNICÍPIO	NOME DO ATIVO	EQUIPAMENTO	ENDEREÇO	SITUAÇÃO	CONDIÇÃO	VAZÃO (L/S)	POTÊNCIA (CV)	FONTE DOS DADOS	OBSERVAÇÕES
SÃO JOÃO DA VARJOTA	41,00	SEM DADOS	POVOADO PINGA	ATIVO	BOA	23,06	SEM DADOS	INFO REQUEST	
SÃO JOÃO DA VARJOTA	42,00	SEM DADOS	POVOADO PINGA II	ATIVO	BOA	23,06	SEM DADOS	INFO REQUEST	
SÃO JOÃO DA VARJOTA	43,00	SEM DADOS	POVOADO PIO IX	ATIVO	BOA	41,67	SEM DADOS	INFO REQUEST	
SÃO JOÃO DA VARJOTA	44,00	SEM DADOS	POVOADO PIO IX 2	ATIVO	BOA	23,06	SEM DADOS	INFO REQUEST	
SÃO JOÃO DA VARJOTA	45,00	SEM DADOS	POVOADO POTES	ATIVO	BOA	23,06	SEM DADOS	INFO REQUEST	
SÃO JOÃO DA VARJOTA	46,00	SEM DADOS	POVOADO ALTO ALEGRE	ATIVO	BOA	23,06	SEM DADOS	INFO REQUEST	
SÃO JOÃO DA VARJOTA	47,00	SEM DADOS	POVOADO PLACA	ATIVO	BOA	23,06	SEM DADOS	INFO REQUEST	
SÃO JOÃO DA VARJOTA	48,00	SEM DADOS	LOCALIDADE CAFÉ DE ROSA	ATIVO	BOA	23,06	SEM DADOS	INFO REQUEST	
SÃO JOÃO DA VARJOTA	49,00	SEM DADOS	VILA ZÉ PAULINA 02	ATIVO	BOA	23,06	SEM DADOS	INFO REQUEST	
SÃO JOÃO DA VARJOTA	N° 06	BOMBA	POVADO SÃO MIGUEL	ATIVO	NÃO INFORMADO	2,77	25,00	PMSB	
SÃO JOÃO DA VARJOTA	N° 07	BOMBA	POVADO SÃO MIGUEL	INATIVO	NÃO INFORMADO	SEM DADOS	SEM DADOS	PMSB	
SÃO JOÃO DA VARJOTA	N° 08	BOMBA	POVADO SÃO MIGUEL	INATIVO	NÃO INFORMADO	SEM DADOS	SEM DADOS	PMSB	
SÃO JOÃO DA VARJOTA	N° 04	BOMBA	POVOADO TAMBORIL	ATIVO	NÃO INFORMADO	3,88	3,00	PMSB	
SÃO JOÃO DA VARJOTA	N° 05	BOMBA	POVOADO JACUS	ATIVO	NÃO INFORMADO	1,66	3,00	PMSB	
SÃO JOÃO DO PIAUÍ	POÇO MALAHA REDONDA	SEM DADOS	POVOADO MALHADA REDONDA	ATIVO	BOA	0,39	SEM DADOS	INFO REQUEST	
SÃO JOÃO DO PIAUÍ	POÇO BAIXA DO MEL	SEM DADOS	POVOADO BAIXA DO MEL	ATIVO	BOA	13,12	SEM DADOS	INFO REQUEST	
SÃO JOÃO DO PIAUÍ	POÇO I	SEM DADOS	POVOADO ATALHO	ATIVO	BOA	0,62	SEM DADOS	INFO REQUEST	
SÃO JOÃO DO PIAUÍ	POÇO II	SEM DADOS	POVOADO ATALHO	INATIVO	NÃO INFORMADO	0,46	SEM DADOS	INFO REQUEST	ATIVACÃO NECESSÁRIA PARA O FUNCIONAMENTO INTEGRAL DO SISTEMA
SÃO JOÃO DO PIAUÍ	POÇO III	SEM DADOS	POVOADO ATALHO	ATIVO	BOA	1,16	SEM DADOS	INFO REQUEST	
SÃO JOÃO DO PIAUÍ	POÇO MALHADA FERREIRA	SEM DADOS	POVOADO MALHADA FERREIRA	ATIVO	BOA	0,39	SEM DADOS	INFO REQUEST	
SÃO JOÃO DO PIAUÍ	POÇO LAGOA DO MORRO	SEM DADOS	POVOADO LAGOA DO MORRO	ATIVO	BOA	0,39	SEM DADOS	INFO REQUEST	

MUNICÍPIO	NOME DO ATIVO	EQUIPAMENTO	ENDEREÇO	SITUAÇÃO	CONDIÇÃO	VAZÃO (L/S)	POTÊNCIA (CV)	FONTE DOS DADOS	OBSERVAÇÕES
SÃO JOÃO DO PIAUÍ	POÇO CANTINHO	SEM DADOS	LOCALIDADE CANTINHO	ATIVO	BOA	0,39	SEM DADOS	INFO REQUEST	
SÃO JOÃO DO PIAUÍ	POÇO BAIXIO	SEM DADOS	POVOADO BAIXIO	ATIVO	BOA	1,23	SEM DADOS	INFO REQUEST	
SÃO JOÃO DO PIAUÍ	POÇO I	SEM DADOS	LOCALIDADE VOLTA	ATIVO	BOA	0,39	SEM DADOS	INFO REQUEST	
SÃO JOÃO DO PIAUÍ	POÇO II	SEM DADOS	LOCALIDADE VOLTA	ATIVO	BOA	0,31	SEM DADOS	INFO REQUEST	
SÃO JOÃO DO PIAUÍ	POÇO CIPÓ	SEM DADOS	LOCALIDADE CIPÓ	ATIVO	BOA	0,39	SEM DADOS	INFO REQUEST	
SÃO JOÃO DO PIAUÍ	POÇO CALDEIRÃO DOS LUIS	SEM DADOS	POVOADO CALDEIRÃO DOS LUIS	ATIVO	BOA	0,77	SEM DADOS	INFO REQUEST	
SÃO JOÃO DO PIAUÍ	POÇO I	SEM DADOS	POVOADO OCO D' ÀGUA	ATIVO	BOA	0,39	SEM DADOS	INFO REQUEST	
SÃO JOÃO DO PIAUÍ	POÇO II	SEM DADOS	POVOADO OCO D' ÀGUA	ATIVO	BOA	0,23	SEM DADOS	INFO REQUEST	
SÃO JOÃO DO PIAUÍ	POÇO CALDEIRÃO DA PEDRA	SEM DADOS	LOCALIDADE CALDEIRÃO DA PEDRA	ATIVO	BOA	0,39	SEM DADOS	INFO REQUEST	
SÃO JOÃO DO PIAUÍ	POÇO PAU DO VEADO	SEM DADOS	LOCALIDADE PAU DO VEADO	ATIVO	BOA	0,39	SEM DADOS	INFO REQUEST	
SÃO JOÃO DO PIAUÍ	POÇO VEREDA DO MEL	SEM DADOS	LOCALIDADE VEREDA DO MEL	ATIVO	BOA	0,39	SEM DADOS	INFO REQUEST	
SÃO JOÃO DO PIAUÍ	POÇO I	SEM DADOS	LOCALIDADE BAIXA DO BEZERRA	ATIVO	BOA	0,39	SEM DADOS	INFO REQUEST	
SÃO JOÃO DO PIAUÍ	POÇO II	SEM DADOS	LOCALIDADE BAIXA DO BEZERRA	INATIVO	NÃO INFORMADO	0,39	SEM DADOS	INFO REQUEST	ATIVIZAÇÃO NECESSÁRIA PARA O FUNCIONAMENTO INTEGRAL DO SISTEMA
SÃO JOÃO DO PIAUÍ	POÇO GIA	SEM DADOS	LOCALIDADE GIA	ATIVO	BOA	0,39	SEM DADOS	INFO REQUEST	
SÃO JOÃO DO PIAUÍ	POÇO BARRACA	SEM DADOS	LOCALIDADE BARRACA	ATIVO	BOA	0,39	SEM DADOS	INFO REQUEST	
SÃO JOÃO DO PIAUÍ	POÇO MORRINHOS I	SEM DADOS	LOCALIDADE MORRINHOS I	ATIVO	BOA	0,23	SEM DADOS	INFO REQUEST	
SÃO JOÃO DO PIAUÍ	POÇO MORRINHOS II	SEM DADOS	LOCALIDADE MORRINHOS II	ATIVO	BOA	5,02	SEM DADOS	INFO REQUEST	
SÃO JOÃO DO PIAUÍ	POÇO LAGOA DE ACENIO	SEM DADOS	LOCALIDADE LAGOA DE ACENIO	ATIVO	BOA	0,31	SEM DADOS	INFO REQUEST	

MUNICÍPIO	NOME DO ATIVO	EQUIPAMENTO	ENDEREÇO	SITUAÇÃO	CONDIÇÃO	VAZÃO (L/S)	POTÊNCIA (CV)	FONTE DOS DADOS	OBSERVAÇÕES
SÃO JOÃO DO PIAUÍ	POÇO MOENDA GRANDE	SEM DADOS	LOCALIDADE MOENDA GRANDE	ATIVO	BOA	0,39	SEM DADOS	INFO REQUEST	
SÃO JOÃO DO PIAUÍ	POÇO JUÁ	SEM DADOS	LOCALIDADE JUÁ	ATIVO	BOA	0,39	SEM DADOS	INFO REQUEST	
SÃO JOÃO DO PIAUÍ	POÇO BOA VISTA	SEM DADOS	LOCALIDADE BOA VISTA	ATIVO	BOA	0,31	SEM DADOS	INFO REQUEST	
SÃO JOÃO DO PIAUÍ	POÇO I	SEM DADOS	POVOADO SACO DA VARZEA	ATIVO	BOA	0,46	SEM DADOS	INFO REQUEST	
SÃO JOÃO DO PIAUÍ	POÇO II	SEM DADOS	POVOADO SACO DA VARZEA	ATIVO	MODERADA	0,31	SEM DADOS	INFO REQUEST	EM OPERAÇÃO PARCIAL (NECESSITA ALGUM EQUIPAMENTO PARA OPERAÇÃO PLENA)
SÃO JOÃO DO PIAUÍ	POÇO MORRO DA CRUZ	SEM DADOS	LOCALIDADE MORRO DA CRUZ	ATIVO	NÃO INFORMADO	1,67	SEM DADOS	INFO REQUEST	EM OPERAÇÃO PLENA
SÃO JOÃO DO PIAUÍ	POÇO MORRO BRANCO	SEM DADOS	LOCALIDADE MORRO BRANCO	ATIVO	NÃO INFORMADO	1,67	SEM DADOS	INFO REQUEST	EM OPERAÇÃO PLENA
SÃO JOÃO DO PIAUÍ	POÇO 01	SEM DADOS	LOCALIDADE SÃO JOSÉ	ATIVO	NÃO INFORMADO	1,39	SEM DADOS	INFO REQUEST	EM OPERAÇÃO PLENA
SÃO JOÃO DO PIAUÍ	POÇO 02	SEM DADOS	LOCALIDADE SÃO JOSÉ	ATIVO	NÃO INFORMADO	1,39	SEM DADOS	INFO REQUEST	EM OPERAÇÃO PLENA
SÃO JOÃO DO PIAUÍ	POÇO 03	SEM DADOS	LOCALIDADE SÃO JOSÉ	ATIVO	NÃO INFORMADO	1,39	SEM DADOS	INFO REQUEST	EM OPERAÇÃO PLENA
SÃO JOÃO DO PIAUÍ	POÇO SITIO	SEM DADOS	LOCALIDADE SITIO	ATIVO	NÃO INFORMADO	1,39	SEM DADOS	INFO REQUEST	EM OPERAÇÃO PLENA
SÃO JOÃO DO PIAUÍ	POÇO 01 (JULIA)	SEM DADOS	LOCALIDADE LAGOA DO PERDIDO	ATIVO	NÃO INFORMADO	1,67	SEM DADOS	INFO REQUEST	EM OPERAÇÃO PLENA
SÃO JOÃO DO PIAUÍ	POÇO 02 (BATISTA)	SEM DADOS	LOCALIDADE LAGOA DO PERDIDO	ATIVO	NÃO INFORMADO	1,67	SEM DADOS	INFO REQUEST	EM OPERAÇÃO PLENA
SÃO JOÃO DO PIAUÍ	POÇO 03 (LIMA)	SEM DADOS	LOCALIDADE LAGOA DO PERDIDO	INATIVO	NÃO INFORMADO	SEM DADOS	SEM DADOS	INFO REQUEST	DESATIVADO (ATIVAÇÃO NECESSÁRIA PARA O FUNCIONAMENTO INTEGRAL DO SISTEMA)
SÃO JOÃO DO PIAUÍ	POÇO 04 (AMANCIO)	SEM DADOS	LOCALIDADE LAGOA DO PERDIDO	ATIVO	NÃO INFORMADO	1,39	SEM DADOS	INFO REQUEST	EM OPERAÇÃO PLENA
SÃO JOÃO DO PIAUÍ	POÇO 01	SEM DADOS	LOCALIDADE SANTO SÉ	ATIVO	NÃO INFORMADO	1,39	SEM DADOS	INFO REQUEST	EM OPERAÇÃO PLENA
SÃO JOÃO DO PIAUÍ	POÇO 02	SEM DADOS	LOCALIDADE SANTO SÉ	ATIVO	NÃO INFORMADO	1,53	SEM DADOS	INFO REQUEST	EM OPERAÇÃO PLENA
SÃO JOÃO DO PIAUÍ	POÇO 01	SEM DADOS	LOCALIDADE CABEÇA	ATIVO	NÃO INFORMADO	1,67	SEM DADOS	INFO REQUEST	EM OPERAÇÃO PLENA
SÃO JOÃO DO PIAUÍ	POÇO 02	SEM DADOS	LOCALIDADE CABEÇA	ATIVO	NÃO INFORMADO	1,39	SEM DADOS	INFO REQUEST	EM OPERAÇÃO PLENA

MUNICÍPIO	NOME DO ATIVO	EQUIPAMENTO	ENDEREÇO	SITUAÇÃO	CONDIÇÃO	VAZÃO (L/S)	POTÊNCIA (CV)	FONTE DOS DADOS	OBSERVAÇÕES
SÃO JOÃO DO PIAUÍ	POÇO 03	SEM DADOS	LOCALIDADE CABEÇA	ATIVO	NÃO INFORMADO	1,81	SEM DADOS	INFO REQUEST	EM OPERAÇÃO PLENA
SÃO JOÃO DO PIAUÍ	POÇO 04	SEM DADOS	LOCALIDADE CABEÇA	ATIVO	NÃO INFORMADO	1,67	SEM DADOS	INFO REQUEST	EM OPERAÇÃO PLENA
SÃO JOÃO DO PIAUÍ	POÇO 01	SEM DADOS	LOCALIDADE BOA VISTA	ATIVO	NÃO INFORMADO	1,25	SEM DADOS	INFO REQUEST	EM OPERAÇÃO PLENA
SÃO JOÃO DO PIAUÍ	POÇO 02	SEM DADOS	LOCALIDADE BOA VISTA	ATIVO	NÃO INFORMADO	1,39	SEM DADOS	INFO REQUEST	EM OPERAÇÃO PLENA
SÃO JOÃO DO PIAUÍ	POÇO 03	SEM DADOS	LOCALIDADE BOA VISTA	ATIVO	NÃO INFORMADO	1,53	SEM DADOS	INFO REQUEST	EM OPERAÇÃO PLENA
SÃO JOÃO DO PIAUÍ	POÇO 04	SEM DADOS	LOCALIDADE BOA VISTA	ATIVO	NÃO INFORMADO	1,33	SEM DADOS	INFO REQUEST	EM OPERAÇÃO PLENA
SÃO JOÃO DO PIAUÍ	POÇO SEDE	SEM DADOS	POVOADO GRAJAUÍ	ATIVO	NÃO INFORMADO	2,78	SEM DADOS	INFO REQUEST	EM OPERAÇÃO PLENA
SÃO JOÃO DO PIAUÍ	POÇO 01	SEM DADOS	PEDRA EM PÉ	ATIVO	NÃO INFORMADO	1,25	SEM DADOS	INFO REQUEST	EM OPERAÇÃO PLENA
SÃO JOÃO DO PIAUÍ	POÇO 02	SEM DADOS	PEDRA EM PÉ	ATIVO	NÃO INFORMADO	1,39	SEM DADOS	INFO REQUEST	EM OPERAÇÃO PLENA
SÃO JOÃO DO PIAUÍ	POÇO 01	SEM DADOS	LOCALIDADE PEDRA DAGUA	ATIVO	NÃO INFORMADO	1,67	SEM DADOS	INFO REQUEST	EM OPERAÇÃO PLENA
SÃO JOÃO DO PIAUÍ	POÇO 01 SEDE	SEM DADOS	ASSENTAMENTO EUGENIO	ATIVO	NÃO INFORMADO	1,94	SEM DADOS	INFO REQUEST	EM OPERAÇÃO PLENA
SÃO JOÃO DO PIAUÍ	POÇO 02 ADUTORA	SEM DADOS	ASSENTAMENTO EUGENIO	ATIVO	NÃO INFORMADO	1,81	SEM DADOS	INFO REQUEST	EM OPERAÇÃO PLENA
SÃO JOÃO DO PIAUÍ	POÇO 03 CHIQUERINHO	SEM DADOS	ASSENTAMENTO EUGENIO	ATIVO	NÃO INFORMADO	1,39	SEM DADOS	INFO REQUEST	EM OPERAÇÃO PLENA
SÃO JOÃO DO PIAUÍ	POÇO 01	SEM DADOS	CHIQUEIRINHO	ATIVO	NÃO INFORMADO	0,06	SEM DADOS	INFO REQUEST	EM OPERAÇÃO INDEVIDA (NECESSITA DE MANUTENÇÃO E/OU MELHORIAS)
SÃO JOÃO DO PIAUÍ	POÇO 01	SEM DADOS	LOCALIDADE BAIXA DO SÍTIO	ATIVO	NÃO INFORMADO	1,11	SEM DADOS	INFO REQUEST	EM OPERAÇÃO PLENA
SÃO JOÃO DO PIAUÍ	POÇO 01	SEM DADOS	LOCALIDADE TOMADA	ATIVO	NÃO INFORMADO	1,33	SEM DADOS	INFO REQUEST	EM OPERAÇÃO PLENA
SÃO JOÃO DO PIAUÍ	POÇO 02	SEM DADOS	LOCALIDADE TOMADA	ATIVO	NÃO INFORMADO	1,39	SEM DADOS	INFO REQUEST	EM OPERAÇÃO PLENA
SÃO JOÃO DO PIAUÍ	POÇO 01	SEM DADOS	LOCALIDADE MORRO DO CAJU	INATIVO	NÃO INFORMADO	SEM DADOS	SEM DADOS	INFO REQUEST	DESATIVADO (ATIVACÃO NECESSÁRIA PARA O FUNCIONAMENTO INTEGRAL DO SISTEMA)
SÃO JOÃO DO PIAUÍ	POÇO SEDE	SEM DADOS	LOCALIDADE PICOS	ATIVO	NÃO INFORMADO	1,67	SEM DADOS	INFO REQUEST	EM OPERAÇÃO PLENA
SÃO JOÃO DO PIAUÍ	POÇO GERALDO	SEM DADOS	LOCALIDADE CAVALO MORTO	ATIVO	NÃO INFORMADO	1,25	SEM DADOS	INFO REQUEST	EM OPERAÇÃO PLENA

MUNICÍPIO	NOME DO ATIVO	EQUIPAMENTO	ENDEREÇO	SITUAÇÃO	CONDIÇÃO	VAZÃO (L/S)	POTÊNCIA (CV)	FONTE DOS DADOS	OBSERVAÇÕES
SÃO JOÃO DO PIAUÍ	POÇO ESCOLA	SEM DADOS	SÃO DOMINGOS	ATIVO	NÃO INFORMADO	1,39	SEM DADOS	INFO REQUEST	EM OPERAÇÃO PLENA
SÃO JOÃO DO PIAUÍ	POÇO ASSENTAMENTO	SEM DADOS	ASSENTAMENTO SÃO DOMINGOS	ATIVO	NÃO INFORMADO	1,53	SEM DADOS	INFO REQUEST	EM OPERAÇÃO PLENA
SÃO JOÃO DO PIAUÍ	POÇO ASSENTAMENTO	SEM DADOS	ASSENTAMENTO CONDAVE	ATIVO	NÃO INFORMADO	1,33	SEM DADOS	INFO REQUEST	EM OPERAÇÃO PLENA
SÃO JOÃO DO PIAUÍ	POÇO SEDE	SEM DADOS	LOCALIDADE GATO	ATIVO	NÃO INFORMADO	1,44	SEM DADOS	INFO REQUEST	EM OPERAÇÃO PLENA
SÃO JOÃO DO PIAUÍ	POÇO SEDE	SEM DADOS	LOCALIDADE MORRO DO ABELÃO	ATIVO	NÃO INFORMADO	1,39	SEM DADOS	INFO REQUEST	EM OPERAÇÃO PLENA
SÃO JOÃO DO PIAUÍ	POÇO PRETINHA	SEM DADOS	LOCALIDADE FUNDA DA MANGA	ATIVO	NÃO INFORMADO	1,53	SEM DADOS	INFO REQUEST	EM OPERAÇÃO PLENA
SÃO JOÃO DO PIAUÍ	POÇO NETINHO	SEM DADOS	LOCALIDADE SÃO DOMINGOS	ATIVO	NÃO INFORMADO	1,39	SEM DADOS	INFO REQUEST	EM OPERAÇÃO PLENA
SÃO JOÃO DO PIAUÍ	POÇO MAURICIO	SEM DADOS	LOCALIDADE FORMOSA I	ATIVO	NÃO INFORMADO	1,39	SEM DADOS	INFO REQUEST	EM OPERAÇÃO PLENA
SÃO JOÃO DO PIAUÍ	POÇO MARIA	SEM DADOS	LOCALIDADE FORMOSA I	ATIVO	NÃO INFORMADO	1,72	SEM DADOS	INFO REQUEST	EM OPERAÇÃO PLENA
SÃO JOÃO DO PIAUÍ	POÇO	SEM DADOS	LOCALIDADE FORMOSA II	ATIVO	NÃO INFORMADO	1,53	SEM DADOS	INFO REQUEST	EM OPERAÇÃO PLENA
SÃO JOÃO DO PIAUÍ	POÇO 04	SEM DADOS	LOCALIDADE FORMOSA II	ATIVO	NÃO INFORMADO	1,94	SEM DADOS	INFO REQUEST	EM OPERAÇÃO PLENA
SÃO JOÃO DO PIAUÍ	POÇO 05	SEM DADOS	LOCALIDADE FORMOSA II	ATIVO	NÃO INFORMADO	1,39	SEM DADOS	INFO REQUEST	EM OPERAÇÃO PLENA
SÃO JOÃO DO PIAUÍ	POÇO MAXIXEIRO	SEM DADOS	LOCALIDADE MAXIXEIRO	ATIVO	NÃO INFORMADO	1,39	SEM DADOS	INFO REQUEST	EM OPERAÇÃO PLENA
SÃO JOÃO DO PIAUÍ	POÇO	SEM DADOS	LOCALIDADE SÃO FRANCISCO	ATIVO	NÃO INFORMADO	0,83	SEM DADOS	INFO REQUEST	EM OPERAÇÃO PLENA
SÃO JOÃO DO PIAUÍ	POÇO	SEM DADOS	LOCALIDADE SÃO FRANCISCO	ATIVO	NÃO INFORMADO	0,97	SEM DADOS	INFO REQUEST	EM OPERAÇÃO PLENA
SÃO JOÃO DO PIAUÍ	POÇO TÍMA	SEM DADOS	LOCALIDADE SÃO FRANCISCO	INATIVO	NÃO INFORMADO	SEM DADOS	SEM DADOS	INFO REQUEST	DESATIVADO (ATIVACÃO NECESSÁRIA PARA O FUNCIONAMENTO INTEGRAL DO SISTEMA)
SÃO JOÃO DO PIAUÍ	POÇO ZÉ DA LICIA	SEM DADOS	LOCALIDADE CHATO FORTE	ATIVO	NÃO INFORMADO	1,39	SEM DADOS	INFO REQUEST	EM OPERAÇÃO PLENA

MUNICÍPIO	NOME DO ATIVO	EQUIPAMENTO	ENDEREÇO	SITUAÇÃO	CONDIÇÃO	VAZÃO (L/S)	POTÊNCIA (CV)	FONTE DOS DADOS	OBSERVAÇÕES
SÃO JOÃO DO PIAUÍ	POÇO ANCELMO	SEM DADOS	LOCALIDADE FORMOSA	ATIVO	NÃO INFORMADO	1,39	SEM DADOS	INFO REQUEST	EM OPERAÇÃO PLENA
SÃO JOÃO DO PIAUÍ	POÇO SEDE	SEM DADOS	LOCALIDADE TANQUINHO	ATIVO	NÃO INFORMADO	1,25	SEM DADOS	INFO REQUEST	EM OPERAÇÃO PLENA
SÃO JOÃO DO PIAUÍ	POÇO SEDE	SEM DADOS	LOCALIDADE BAIXA DA SOLIDADE	ATIVO	NÃO INFORMADO	1,47	SEM DADOS	INFO REQUEST	EM OPERAÇÃO PLENA
SÃO JOÃO DO PIAUÍ	POÇO SEDE	SEM DADOS	LOCALIDADE ALTO DA TORRE	ATIVO	NÃO INFORMADO	1,53	SEM DADOS	INFO REQUEST	EM OPERAÇÃO PLENA
SÃO JOÃO DO PIAUÍ	POÇO SEDE	SEM DADOS	LOCALIDADE LAGOA DA SERRA	ATIVO	NÃO INFORMADO	1,39	SEM DADOS	INFO REQUEST	EM OPERAÇÃO PLENA
SÃO JOÃO DO PIAUÍ	POÇO	SEM DADOS	LOCALIDADE FORMOSA I	ATIVO	NÃO INFORMADO	1,39	SEM DADOS	INFO REQUEST	EM OPERAÇÃO PLENA
SÃO JOÃO DO PIAUÍ	SEM DADOS	SEM DADOS	SEM DADOS	ATIVO	NÃO INFORMADO	SEM DADOS	SEM DADOS	INFO REQUEST	
SÃO JOÃO DO PIAUÍ	POÇO DO JUNCO I	SEM DADOS	JUNCO I - REGIÃO DE BAIXO	ATIVO	NÃO INFORMADO	SEM DADOS	SEM DADOS	INFO REQUEST	
SÃO JOÃO DO PIAUÍ	POÇO JUNCO II	SEM DADOS	JUNCO II - REGIÃO DE BAIXO	ATIVO	NÃO INFORMADO	SEM DADOS	SEM DADOS	INFO REQUEST	
SÃO JOÃO DO PIAUÍ	POÇO MALHADA	SEM DADOS	MALHADA - REGIÃO DE BAIXO	ATIVO	NÃO INFORMADO	SEM DADOS	SEM DADOS	INFO REQUEST	
SÃO JOÃO DO PIAUÍ	POÇO ANCELMO	SEM DADOS	RIACHO DO ANCELMO - REGIÃO DE BAIXO	ATIVO	NÃO INFORMADO	SEM DADOS	SEM DADOS	INFO REQUEST	
SÃO JOÃO DO PIAUÍ	POÇO CURRAL VELHO	SEM DADOS	CURRAL VELHO - REGIÃO DE BAIXO	ATIVO	NÃO INFORMADO	SEM DADOS	SEM DADOS	INFO REQUEST	
SÃO JOÃO DO PIAUÍ	POÇO DUQUE	SEM DADOS	DUQUE - REGIÃO DE BAIXO	ATIVO	NÃO INFORMADO	SEM DADOS	SEM DADOS	INFO REQUEST	
SÃO JOÃO DO PIAUÍ	POÇO CAPIM GROSSO	SEM DADOS	CAPIM GROSSO - REGIÃO DE BAIXO	ATIVO	NÃO INFORMADO	SEM DADOS	SEM DADOS	INFO REQUEST	
SÃO JOÃO DO PIAUÍ	POÇO BAIXÃO	SEM DADOS	BAIXÃO - REGIÃO DE BAIXO	ATIVO	NÃO INFORMADO	SEM DADOS	SEM DADOS	INFO REQUEST	
SÃO JOÃO DO PIAUÍ	POÇO ESPINHEIRO	SEM DADOS	ESPINHEIRO - REGIÃO DE BAIXO	ATIVO	NÃO INFORMADO	SEM DADOS	SEM DADOS	INFO REQUEST	
SÃO JOÃO DO PIAUÍ	POÇO VILA FOCA	SEM DADOS	VILA FOCA - CIDADE	ATIVO	NÃO INFORMADO	SEM DADOS	SEM DADOS	INFO REQUEST	
SÃO JOÃO DO PIAUÍ	Nº 13	BOMBA	POVOADO LISBOA	ATIVO	MODERADA	4,16	6,50	PMSB	POÇO COM CERCAMENTO PRECÁRIO E AUSÊNCIA DE

MUNICÍPIO	NOME DO ATIVO	EQUIPAMENTO	ENDEREÇO	SITUAÇÃO	CONDIÇÃO	VAZÃO (L/S)	POTÊNCIA (CV)	FONTE DOS DADOS	OBSERVAÇÕES
									LAJE DE PROTEÇÃO NOS POÇOS
SÃO JOÃO DO PIAUÍ	Nº 14	BOMBA	POVOADO AGROVILA II	ATIVO	MODERADA	SEM DADOS	SEM DADOS	PMSB	POÇO COM CERCAMENTO PRECÁRIO E AUSÊNCIA DE LAJE DE PROTEÇÃO NOS POÇOS
SÃO JOÃO DO PIAUÍ	Nº 18	BOMBA	ASSENTAMENTO MARRECAS	ATIVO	MODERADA	6,66	8,00	PMSB	POÇO COM CERCAMENTO PRECÁRIO E AUSÊNCIA DE LAJE DE PROTEÇÃO NOS POÇOS
SÃO JOÃO DO PIAUÍ	Nº 10	BOMBA	LOCALIDADE EUGÊNIO	ATIVO	NÃO INFORMADO	0,97	3,00	PMSB	
SÃO JOÃO DO PIAUÍ	Nº 07	BOMBA	LOCALIDADE ZÉ LUIZ	INATIVO	NÃO INFORMADO	SEM DADOS	SEM DADOS	PMSB	
SÃO JOSÉ DO PIAUÍ	POÇO MALAHA REDONDA	SEM DADOS	POVOADO MALHADA REDONDA	ATIVO	BOA	1,39	SEM DADOS	INFO REQUEST	
SÃO JOSÉ DO PIAUÍ	POÇO BAIXA DO MEL	SEM DADOS	POVOADO BAIXA DO MEL	ATIVO	BOA	47,22	SEM DADOS	INFO REQUEST	
SÃO JOSÉ DO PIAUÍ	POÇO III	SEM DADOS	POVOADO ATALHO	ATIVO	BOA	1,67	SEM DADOS	INFO REQUEST	
SÃO JOSÉ DO PIAUÍ	POÇO MALHADA FERREIRA	SEM DADOS	POVOADO MALHADA FERREIRA	ATIVO	BOA	1,39	SEM DADOS	INFO REQUEST	
SÃO JOSÉ DO PIAUÍ	POÇO LAGOA DO MORRO	SEM DADOS	POVOADO LAGOA DO MORRO	ATIVO	BOA	1,39	SEM DADOS	INFO REQUEST	
SÃO JOSÉ DO PIAUÍ	POÇO CANTINHO	SEM DADOS	LOCALIDADE CANTINHO	ATIVO	BOA	1,39	SEM DADOS	INFO REQUEST	
SÃO JOSÉ DO PIAUÍ	POÇO BAIXIO	SEM DADOS	POVOADO BAIXIO	ATIVO	BOA	4,44	SEM DADOS	INFO REQUEST	
SÃO JOSÉ DO PIAUÍ	POÇO I	SEM DADOS	LOCALIDADE VOLTA	ATIVO	BOA	1,39	SEM DADOS	INFO REQUEST	
SÃO JOSÉ DO PIAUÍ	POÇO II	SEM DADOS	LOCALIDADE VOLTA	ATIVO	BOA	1,11	SEM DADOS	INFO REQUEST	
SÃO JOSÉ DO PIAUÍ	POÇO CIPÓ	SEM DADOS	LOCALIDADE CIPÓ	ATIVO	BOA	1,39	SEM DADOS	INFO REQUEST	
SÃO JOSÉ DO PIAUÍ	POÇO CALDEIRÃO DOS LUIS	SEM DADOS	POVOADO CALDEIRÃO DOS LUIS	ATIVO	BOA	2,78	SEM DADOS	INFO REQUEST	
SÃO JOSÉ DO PIAUÍ	POÇO I	SEM DADOS	POVOADO OCO D' ÁGUA	ATIVO	BOA	1,39	SEM DADOS	INFO REQUEST	
SÃO JOSÉ DO PIAUÍ	POÇO II	SEM DADOS	POVOADO OCO D' ÁGUA	ATIVO	BOA	0,83	SEM DADOS	INFO REQUEST	

MUNICÍPIO	NOME DO ATIVO	EQUIPAMENTO	ENDEREÇO	SITUAÇÃO	CONDIÇÃO	VAZÃO (L/S)	POTÊNCIA (CV)	FONTE DOS DADOS	OBSERVAÇÕES
SÃO JOSÉ DO PIAUÍ	POÇO CALDEIRÃO DA PEDRA	SEM DADOS	LOCALIDADE CALDEIRÃO DA PEDRA	ATIVO	BOA	1,39	SEM DADOS	INFO REQUEST	
SÃO JOSÉ DO PIAUÍ	POÇO PAU DO VEADO	SEM DADOS	LOCALIDADE PAU DO VEADO	ATIVO	BOA	1,39	SEM DADOS	INFO REQUEST	
SÃO JOSÉ DO PIAUÍ	POÇO VEREDA DO MEL	SEM DADOS	LOCALIDADE VEREDA DO MEL	ATIVO	BOA	1,39	SEM DADOS	INFO REQUEST	
SÃO JOSÉ DO PIAUÍ	POÇO I	SEM DADOS	LOCALIDADE BAIXA DO BEZERRA	ATIVO	BOA	1,39	SEM DADOS	INFO REQUEST	
SÃO JOSÉ DO PIAUÍ	POÇO II	SEM DADOS	LOCALIDADE BAIXA DO BEZERRA	INATIVO	NÃO INFORMADO	1,39	SEM DADOS	INFO REQUEST	ATIVACÃO NECESSÁRIA PARA O FUNCIONAMENTO INTEGRAL DO SISTEMA
SÃO JOSÉ DO PIAUÍ	POÇO GIA	SEM DADOS	LOCALIDADE GIA	ATIVO	BOA	1,39	SEM DADOS	INFO REQUEST	
SÃO JOSÉ DO PIAUÍ	POÇO BARRACA	SEM DADOS	LOCALIDADE BARRACA	ATIVO	BOA	1,39	SEM DADOS	INFO REQUEST	
SÃO JOSÉ DO PIAUÍ	POÇO MORRINHOS I	SEM DADOS	LOCALIDADE MORRINHOS I	ATIVO	BOA	0,83	SEM DADOS	INFO REQUEST	
SÃO JOSÉ DO PIAUÍ	POÇO MORRINHOS II	SEM DADOS	LOCALIDADE MORRINHOS II	ATIVO	BOA	18,06	SEM DADOS	INFO REQUEST	
SÃO JOSÉ DO PIAUÍ	POÇO LAGOA DE ACENIO	SEM DADOS	LOCALIDADE LAGOA DE ACENIO	ATIVO	BOA	1,11	SEM DADOS	INFO REQUEST	
SÃO JOSÉ DO PIAUÍ	POÇO MOENDA GRANDE	SEM DADOS	LOCALIDADE MOENDA GRANDE	ATIVO	BOA	1,39	SEM DADOS	INFO REQUEST	
SÃO JOSÉ DO PIAUÍ	POÇO JUÁ	SEM DADOS	LOCALIDADE JUÁ	ATIVO	BOA	1,39	SEM DADOS	INFO REQUEST	
SÃO JOSÉ DO PIAUÍ	POÇO BOA VISTA	SEM DADOS	LOCALIDADE BOA VISTA	ATIVO	BOA	1,11	SEM DADOS	INFO REQUEST	
SÃO JOSÉ DO PIAUÍ	POÇO I	SEM DADOS	POVOADO SACO DA VARZEA	ATIVO	BOA	1,67	SEM DADOS	INFO REQUEST	
SÃO JOSÉ DO PIAUÍ	POÇO II	SEM DADOS	POVOADO SACO DA VARZEA	ATIVO	MODERADA	1,11	SEM DADOS	INFO REQUEST	EM OPERAÇÃO PARCIAL (NECESSITA ALGUM EQUIPAMENTO PARA OPERAÇÃO PLENA)
SÃO JOSÉ DO PIAUÍ	N° 03	BOMBA	POVOADO ATALHO	ATIVO	NÃO INFORMADO	2,22	SEM DADOS	PMSB	
SÃO JOSÉ DO PIAUÍ	N° 04	BOMBA	POVOADO ATALHO	ATIVO	NÃO INFORMADO	4,16	SEM DADOS	PMSB	
SÃO JOSÉ DO PIAUÍ	N° 05	BOMBA	POVOADO ATALHO	INATIVO	NÃO INFORMADO	SEM DADOS	SEM DADOS	PMSB	

MUNICÍPIO	NOME DO ATIVO	EQUIPAMENTO	ENDEREÇO	SITUAÇÃO	CONDIÇÃO	VAZÃO (L/S)	POTÊNCIA (CV)	FONTE DOS DADOS	OBSERVAÇÕES
SÃO JOSÉ DO PIAUÍ	Nº 06	BOMBA	POVOADO BAIXIO	ATIVO	NÃO INFORMADO	4,44	22,50	PMSB	
SÃO JOSÉ DO PIAUÍ	Nº 07	BOMBA	POVOADO CALDEIRÃO DO LUÍS	ATIVO	NÃO INFORMADO	SEM DADOS	10,00	PMSB	
SÃO JOSÉ DO PIAUÍ	Nº 08	BOMBA	POVOADO MALHADA REDONDA	ATIVO	NÃO INFORMADO	1,66	SEM DADOS	PMSB	
SÃO JULIÃO	Nº 01	BOMBA	POVOADO SERRA VELHA	ATIVO	NÃO INFORMADO	SEM DADOS	SEM DADOS	PMSB	
SÃO JULIÃO	Nº 02	BOMBA	COMUNIDADE CERCADINHO	ATIVO	NÃO INFORMADO	SEM DADOS	SEM DADOS	PMSB	
SÃO LOURENÇO DO PIAUÍ	Nº 01	SEM DADOS	LOCALIDADE CABORÉ	ATIVO	NÃO INFORMADO	SEM DADOS	1,50	PMSB	
SÃO LOURENÇO DO PIAUÍ	Nº 02	SEM DADOS	LOCALIDADE VEREDA DO CALDEIRÃO	ATIVO	NÃO INFORMADO	SEM DADOS	SEM DADOS	PMSB	
SÃO LOURENÇO DO PIAUÍ	Nº 03	SEM DADOS	LOCALIDADE FORMOSA	INATIVO	NÃO INFORMADO	0,08	SEM DADOS	PMSB	
SÃO LOURENÇO DO PIAUÍ	Nº 04	SEM DADOS	LOCALIDADE CARAÍBAS	ATIVO	NÃO INFORMADO	SEM DADOS	SEM DADOS	PMSB	
SÃO LOURENÇO DO PIAUÍ	Nº 05	SEM DADOS	LOCALIDADE POÇO CAVADO	ATIVO	NÃO INFORMADO	SEM DADOS	1,50	PMSB	
SÃO LOURENÇO DO PIAUÍ	Nº 06	SEM DADOS	LOCALIDADE LAGOA DAS VACAS	ATIVO	NÃO INFORMADO	SEM DADOS	SEM DADOS	PMSB	
SÃO LOURENÇO DO PIAUÍ	Nº 07	SEM DADOS	LOCALIDADE LAGOA DAS VACAS	ATIVO	NÃO INFORMADO	SEM DADOS	SEM DADOS	PMSB	
SÃO LOURENÇO DO PIAUÍ	Nº 08	SEM DADOS	LAGOA FEIA	ATIVO	NÃO INFORMADO	SEM DADOS	SEM DADOS	PMSB	
SÃO LOURENÇO DO PIAUÍ	Nº 09	SEM DADOS	LAGOA FEIA	ATIVO	NÃO INFORMADO	SEM DADOS	SEM DADOS	PMSB	
SÃO LUIS DO PIAUÍ	Nº 05	BOMBA	POVOADO JOSÉ DE BARROS	ATIVO	RUIM	0,83	SEM DADOS	PMSB	NECESSIDADE DE ADEQUAÇÕES NAS ESTRUTURAS (ALVENARIA, HIDRÁULICA, ELÉTRICA)
SÃO LUIS DO PIAUÍ	Nº 09	BOMBA	POVOADO SÃO CRISTÓVÃO	ATIVO	RUIM	1,11	SEM DADOS	PMSB	NECESSIDADE DE ADEQUAÇÕES NAS ESTRUTURAS (ALVENARIA, HIDRÁULICA, ELÉTRICA)
SÃO LUIS DO PIAUÍ	Nº 10	BOMBA	POVOADO SÃO CRISTÓVÃO	INATIVO	RUIM	SEM DADOS	SEM DADOS	PMSB	NECESSIDADE DE ADEQUAÇÕES NAS ESTRUTURAS (ALVENARIA, HIDRÁULICA, ELÉTRICA)

MUNICÍPIO	NOME DO ATIVO	EQUIPAMENTO	ENDEREÇO	SITUAÇÃO	CONDIÇÃO	VAZÃO (L/S)	POTÊNCIA (CV)	FONTE DOS DADOS	OBSERVAÇÕES
SÃO LUIS DO PIAUÍ	N° 07	BOMBA	POVOADO BORRACHAS	ATIVO	NÃO INFORMADO	SEM DADOS	SEM DADOS	PMSB	
SÃO LUIS DO PIAUÍ	N° 08	BOMBA	POVOADO BORRACHAS	ATIVO	NÃO INFORMADO	SEM DADOS	SEM DADOS	PMSB	
SÃO LUIS DO PIAUÍ	N° 06	BOMBA	POVOADO SANTANA	ATIVO	NÃO INFORMADO	1,11	SEM DADOS	PMSB	
SÃO LUIS DO PIAUÍ	N° 11	BOMBA	POVOADO UNHA DE GATO	ATIVO	NÃO INFORMADO	SEM DADOS	SEM DADOS	PMSB	
SÃO RAIMUNDO NONATO	POÇO 01	SEM DADOS	LAGOA DA COMPRIDA	ATIVO	BOA	0,46	SEM DADOS	INFO REQUEST	
SÃO RAIMUNDO NONATO	POÇO 01	SEM DADOS	UMBU DA MALHADA	ATIVO	BOA	1,16	SEM DADOS	INFO REQUEST	
SÃO RAIMUNDO NONATO	POÇO 01	SEM DADOS	LAGOA DO BRAZ	ATIVO	BOA	0,39	SEM DADOS	INFO REQUEST	
SÃO RAIMUNDO NONATO	POÇO 01	SEM DADOS	PELADO DOS CARDOSO	ATIVO	BOA	0,31	SEM DADOS	INFO REQUEST	
SÃO RAIMUNDO NONATO	POÇO 01	SEM DADOS	MORRO DOS ALGODÕES	ATIVO	BOA	0,23	SEM DADOS	INFO REQUEST	
SÃO RAIMUNDO NONATO	POÇO 01	SEM DADOS	QUEIMADA VELHA	ATIVO	BOA	0,20	SEM DADOS	INFO REQUEST	
SÃO RAIMUNDO NONATO	POÇO 01	SEM DADOS	CURRAIS	ATIVO	BOA	0,62	SEM DADOS	INFO REQUEST	
SÃO RAIMUNDO NONATO	POÇO 01	SEM DADOS	PAU FERRO	ATIVO	BOA	0,62	SEM DADOS	INFO REQUEST	
SÃO RAIMUNDO NONATO	POÇO 02	SEM DADOS	PAU FERRO	ATIVO	BOA	0,23	SEM DADOS	INFO REQUEST	
SÃO RAIMUNDO NONATO	POÇO 01	SEM DADOS	PELUCIO	ATIVO	MODERADA	0,15	SEM DADOS	INFO REQUEST	EM OPERAÇÃO PARCIAL (NECESSITA ALGUM EQUIPAMENTO PARA OPERAÇÃO PLENA)
SÃO RAIMUNDO NONATO	POÇO 01	SEM DADOS	TOCAIA	ATIVO	MODERADA	0,27	SEM DADOS	INFO REQUEST	EM OPERAÇÃO PARCIAL (NECESSITA ALGUM EQUIPAMENTO PARA OPERAÇÃO PLENA)
SÃO RAIMUNDO NONATO	POÇO 01	SEM DADOS	LAGOA DO CANTO	ATIVO	MODERADA	0,23	SEM DADOS	INFO REQUEST	EM OPERAÇÃO PARCIAL (NECESSITA ALGUM EQUIPAMENTO PARA OPERAÇÃO PLENA)
SÃO RAIMUNDO NONATO	POÇO 01	SEM DADOS	CAITITU	ATIVO	BOA	0,15	SEM DADOS	INFO REQUEST	
SÃO RAIMUNDO NONATO	POÇO 01	SEM DADOS	BAIXÃO DO SÍTIO	ATIVO	BOA	0,62	SEM DADOS	INFO REQUEST	
SÃO RAIMUNDO NONATO	POÇO 01	SEM DADOS	JABURU	ATIVO	BOA	0,31	SEM DADOS	INFO REQUEST	
SÃO RAIMUNDO NONATO	POÇO 01	SEM DADOS	LAGOA DO POLDRINHO	ATIVO	BOA	0,46	SEM DADOS	INFO REQUEST	

MUNICÍPIO	NOME DO ATIVO	EQUIPAMENTO	ENDEREÇO	SITUAÇÃO	CONDIÇÃO	VAZÃO (L/S)	POTÊNCIA (CV)	FONTE DOS DADOS	OBSERVAÇÕES
SÃO RAIMUNDO NONATO	POÇO 01	SEM DADOS	TABOIA	ATIVO	MODERADA	0,31	SEM DADOS	INFO REQUEST	EM OPERAÇÃO PARCIAL (NECESSITA ALGUM EQUIPAMENTO PARA OPERAÇÃO PLENA)
SÃO RAIMUNDO NONATO	POÇO 01	SEM DADOS	CALANGO	ATIVO	BOA	0,39	SEM DADOS	INFO REQUEST	
SÃO RAIMUNDO NONATO	POÇO 01	SEM DADOS	QUEIMADA VELHA	ATIVO	BOA	0,46	SEM DADOS	INFO REQUEST	
SÃO RAIMUNDO NONATO	POÇO 01	SEM DADOS	LAGOA DE FORA	ATIVO	RUIM	0,23	SEM DADOS	INFO REQUEST	EM OPERAÇÃO INDEVIDA (NECESSITA DE MANUTENÇÃO E/OU MELHORIAS)
SÃO RAIMUNDO NONATO	POÇO 01	SEM DADOS	PEDRA VERMELHA	INATIVO	NÃO INFORMADO	0,62	SEM DADOS	INFO REQUEST	OBSOLETO - CONSTRUÇÃO DE OUTROS ATIVOS QUE O SUBSTITUÍRAM
SÃO RAIMUNDO NONATO	POÇO 01	SEM DADOS	LAGOA DE CIMA(LAGOA DE FORA)	ATIVO	BOA	0,46	SEM DADOS	INFO REQUEST	
SÃO RAIMUNDO NONATO	POÇO 01	SEM DADOS	LAGOA DO MEIO(LAGOA DE FORA)	INATIVO	NÃO INFORMADO	0,08	SEM DADOS	INFO REQUEST	ATIVAÇÃO NECESSÁRIA PARA O FUNCIONAMENTO INTEGRAL DO SISTEMA
SÃO RAIMUNDO NONATO	POÇO 01	SEM DADOS	VEREDA	ATIVO	BOA	0,39	SEM DADOS	INFO REQUEST	
SÃO RAIMUNDO NONATO	POÇO 01	SEM DADOS	LAGOINHA DOS CORINGAS	ATIVO	BOA	0,23	SEM DADOS	INFO REQUEST	
SÃO RAIMUNDO NONATO	POÇO 01	SEM DADOS	CANCELA	ATIVO	BOA	0,62	SEM DADOS	INFO REQUEST	
SÃO RAIMUNDO NONATO	POÇO 01	SEM DADOS	SERRA NOVA	ATIVO	BOA	0,62	SEM DADOS	INFO REQUEST	
SÃO RAIMUNDO NONATO	POÇO 01	SEM DADOS	CACIMBA	ATIVO	BOA	0,31	SEM DADOS	INFO REQUEST	
SÃO RAIMUNDO NONATO	POÇO 01	SEM DADOS	NOVO HORIZONTE	INATIVO	NÃO INFORMADO	0,08	SEM DADOS	INFO REQUEST	ATIVAÇÃO NECESSÁRIA PARA O FUNCIONAMENTO INTEGRAL DO SISTEMA
SÃO RAIMUNDO NONATO	POÇO 01	SEM DADOS	MULUNGU	ATIVO	BOA	0,31	SEM DADOS	INFO REQUEST	
SÃO RAIMUNDO NONATO	POÇO 01	SEM DADOS	TANQUE BOM	ATIVO	BOA	1,39	SEM DADOS	INFO REQUEST	
SÃO RAIMUNDO NONATO	POÇO 01	SEM DADOS	LAGOA DA PORTA	ATIVO	BOA	0,31	SEM DADOS	INFO REQUEST	
SÃO RAIMUNDO NONATO	POÇO 01	SEM DADOS	LAGOA DOS TORRÕES	ATIVO	BOA	0,27	SEM DADOS	INFO REQUEST	

MUNICÍPIO	NOME DO ATIVO	EQUIPAMENTO	ENDEREÇO	SITUAÇÃO	CONDIÇÃO	VAZÃO (L/S)	POTÊNCIA (CV)	FONTE DOS DADOS	OBSERVAÇÕES
SÃO RAIMUNDO NONATO	POÇO 01	SEM DADOS	PÉ DO MORRO	ATIVO	RUIM	0,93	SEM DADOS	INFO REQUEST	EM OPERAÇÃO INDEVIDA (NECESSITA DE MANUTENÇÃO E/OU MELHORIAS)
SÃO RAIMUNDO NONATO	POÇO 01	SEM DADOS	LAGOA DO MEIO	ATIVO	BOA	0,31	SEM DADOS	INFO REQUEST	
SÃO RAIMUNDO NONATO	POÇO 01	SEM DADOS	MORRO DOS LAGOS	ATIVO	BOA	0,23	SEM DADOS	INFO REQUEST	
SÃO RAIMUNDO NONATO	POÇO 01	SEM DADOS	LAGOA DA PEDRA	ATIVO	BOA	0,39	SEM DADOS	INFO REQUEST	
SÃO RAIMUNDO NONATO	POÇO 01	SEM DADOS	LAGOA DAS EMAS	ATIVO	BOA	0,15	SEM DADOS	INFO REQUEST	
SÃO RAIMUNDO NONATO	POÇO 01	SEM DADOS	LAGOA DO PELADO	ATIVO	BOA	0,27	SEM DADOS	INFO REQUEST	
SÃO RAIMUNDO NONATO	POÇO 02	SEM DADOS	LAGOA DO MEIO	ATIVO	RUIM	0,19	SEM DADOS	INFO REQUEST	EM OPERAÇÃO INDEVIDA (NECESSITA DE MANUTENÇÃO E/OU MELHORIAS)
SÃO RAIMUNDO NONATO	POÇO 01	SEM DADOS	LAGOA FUNDA	ATIVO	BOA	0,23	SEM DADOS	INFO REQUEST	
SÃO RAIMUNDO NONATO	POÇO 01	SEM DADOS	LAGOA DA BAIXA	ATIVO	BOA	0,27	SEM DADOS	INFO REQUEST	
SÃO RAIMUNDO NONATO	POÇO 01	SEM DADOS	LAGOA DO CURRAL	ATIVO	BOA	0,23	SEM DADOS	INFO REQUEST	
SÃO RAIMUNDO NONATO	POÇO 01	SEM DADOS	LAGOA DA FIRMEZA	ATIVO	BOA	0,31	SEM DADOS	INFO REQUEST	
SÃO RAIMUNDO NONATO	POÇO 01	SEM DADOS	LAGOA DAS CASCAS	ATIVO	BOA	0,62	SEM DADOS	INFO REQUEST	
SIMÕES	N° 01	BOMBA	POVOADO CURRALINHO	ATIVO	NÃO INFORMADO	0,41	1,50	PMSB	
SIMÕES	N° 08	BOMBA	LOCALIDADE JATOBÁ	ATIVO	NÃO INFORMADO	5,55	7,50	PMSB	
SIMÕES	N° 02	BOMBA	LOCALIDADE JOÃO DE SOUSA	ATIVO	NÃO INFORMADO	0,41	2,00	PMSB	
SIMÕES	N° 03	BOMBA	LOCALIDADE MARIA PRETA	INATIVO	NÃO INFORMADO	0,33	1,00	PMSB	
SIMÕES	N° 04	BOMBA	LOCALIDADE MONTE SANTO	ATIVO	NÃO INFORMADO	0,83	1,50	PMSB	
SIMÕES	N° 05	BOMBA	LOCALIDADE PÉ DA SERRA DO OLHO D'ÁGUA	ATIVO	NÃO INFORMADO	0,69	2,00	PMSB	
SIMÕES	N° 06	BOMBA	LOCALIDADE RIACHO	INATIVO	NÃO INFORMADO	0,41	1,00	PMSB	

MUNICÍPIO	NOME DO ATIVO	EQUIPAMENTO	ENDEREÇO	SITUAÇÃO	CONDIÇÃO	VAZÃO (L/S)	POTÊNCIA (CV)	FONTE DOS DADOS	OBSERVAÇÕES
SIMPLÍCIO MENDES	Nº 06	BOMBA	POVOADO MORRO DOS CAVALOS	ATIVO	NÃO INFORMADO	5,00	SEM DADOS	PMSB	
SIMPLÍCIO MENDES	Nº 07	BOMBA	POVOADO MORRO DOS CAVALOS	ATIVO	NÃO INFORMADO	1,94	SEM DADOS	PMSB	
SIMPLÍCIO MENDES	Nº 08	BOMBA	POVOADO LAGOA DA CARIDADE	ATIVO	NÃO INFORMADO	2,22	SEM DADOS	PMSB	
SIMPLÍCIO MENDES	Nº 09	BOMBA	POVOADO LAGOA DA CARIDADE	ATIVO	NÃO INFORMADO	SEM DADOS	SEM DADOS	PMSB	
SIMPLÍCIO MENDES	Nº 10	BOMBA	LOCALIDADE MOREIRA	ATIVO	NÃO INFORMADO	2,77	5,00	PMSB	
SIMPLÍCIO MENDES	Nº 11	BOMBA	LOCALIDADE MOREIRA	INATIVO	NÃO INFORMADO	SEM DADOS	SEM DADOS	PMSB	
SIMPLÍCIO MENDES	Nº 12	BOMBA	AGLOMERADO RURAL ALAGADIÇO GRANDE	ATIVO	NÃO INFORMADO	2,77	5,00	PMSB	
SIMPLÍCIO MENDES	Nº 13	BOMBA	AGLOMERADO RURAL ALAGADIÇO GRANDE	ATIVO	NÃO INFORMADO	0,83	2,00	PMSB	
SIMPLÍCIO MENDES	Nº 14	BOMBA	AGLOMERADO ALAGADIÇO PEQUENO	ATIVO	NÃO INFORMADO	4,16	4,50	PMSB	
SIMPLÍCIO MENDES	Nº 15	BOMBA	AGLOMERADO ALAGADIÇO PEQUENO	ATIVO	NÃO INFORMADO	3,33	3,00	PMSB	
SIMPLÍCIO MENDES	Nº 16	BOMBA	AGLOMERADO FORMOSA	ATIVO	NÃO INFORMADO	1,38	SEM DADOS	PMSB	
SIMPLÍCIO MENDES	Nº 17	BOMBA	AGLOMERADO IPUEIRA	ATIVO	NÃO INFORMADO	3,05	3,00	PMSB	
SIMPLÍCIO MENDES	Nº 18	BOMBA	AGLOMERADO IPUEIRA	ATIVO	NÃO INFORMADO	3,05	3,00	PMSB	
SIMPLÍCIO MENDES	Nº 19	BOMBA	AGLOMERADO DOMINGUINHOS	ATIVO	NÃO INFORMADO	1,66	6,00	PMSB	
SIMPLÍCIO MENDES	Nº 20	BOMBA	AGLOMERADO DOMINGUINHOS	ATIVO	NÃO INFORMADO	1,25	2,00	PMSB	
SIMPLÍCIO MENDES	Nº 21	BOMBA	POVOADO PEADOR	ATIVO	NÃO INFORMADO	2,50	3,00	PMSB	
SIMPLÍCIO MENDES	Nº 22	BOMBA	POVOADO PEADOR	ATIVO	NÃO INFORMADO	1,38	3,00	PMSB	
SIMPLÍCIO MENDES	Nº 23	BOMBA	LOCALIDADE FORMIGA	ATIVO	NÃO INFORMADO	1,38	12,00	PMSB	
TANQUE DO PIAUÍ	SEM DADOS	BOMBA	POVOADO BARRIGAS	ATIVO	NÃO INFORMADO	2,75	5,00	PMSB	
TANQUE DO PIAUÍ	SEM DADOS	BOMBA	POVOADO BOM PRINCÍPIO	ATIVO	NÃO INFORMADO	1,94	18,00	PMSB	

MUNICÍPIO	NOME DO ATIVO	EQUIPAMENTO	ENDEREÇO	SITUAÇÃO	CONDIÇÃO	VAZÃO (L/S)	POTÊNCIA (CV)	FONTE DOS DADOS	OBSERVAÇÕES
VALENÇA DO PIAUÍ	Nº 16	BOMBA	PRAÇA CENTRAL - POVOADO IZIDÓRIA	ATIVO	NÃO INFORMADO	9,72	6,00	PMSB	
VALENÇA DO PIAUÍ	Nº 17	BOMBA	ESTRADA DE ACESSO AO BALNEÁRIO SANTA ROSA	ATIVO	NÃO INFORMADO	2,22	1,50	PMSB	
VALENÇA DO PIAUÍ	Nº 18	BOMBA	LOCALIDADE JOÃO PIRES	ATIVO	NÃO INFORMADO	3,33	2,00	PMSB	
VALENÇA DO PIAUÍ	Nº 19	BOMBA	LOCALIDADE APARECIDA	ATIVO	NÃO INFORMADO	3,88	6,00	PMSB	
VALENÇA DO PIAUÍ	Nº 20	BOMBA	LOCALIDADE BURITIZAL	ATIVO	NÃO INFORMADO	2,50	3,00	PMSB	
VALENÇA DO PIAUÍ	Nº 21	BOMBA	LOCALIDADE BURITIZAL	ATIVO	NÃO INFORMADO	1,38	3,00	PMSB	
VALENÇA DO PIAUÍ	Nº 22	BOMBA	LOCALIDADE CAMBOEIRO	ATIVO	NÃO INFORMADO	4,72	8,00	PMSB	
VALENÇA DO PIAUÍ	Nº 23	BOMBA	LOCALIDADE MESA DE PEDRA	ATIVO	NÃO INFORMADO	1,94	5,00	PMSB	
VALENÇA DO PIAUÍ	Nº 24	BOMBA	LOCALIDADE PAU D'ARCO	ATIVO	NÃO INFORMADO	1,94	5,00	PMSB	
VALENÇA DO PIAUÍ	Nº 25	BOMBA	LOCALIDADE TABULETA	ATIVO	NÃO INFORMADO	2,77	5,00	PMSB	
VÁRZEA GRANDE	Nº 08	BOMBA	AGLOMERADO PAI CHICO, PI - 120	ATIVO	RUIM	3,33	5,00	PMSB	NECESSIDADE DE ADEQUAÇÕES NAS ESTRUTURAS (ALVENARIA, HIDRÁULICA, ELÉTRICA)
VÁRZEA GRANDE	Nº 09	BOMBA	LOCALIDADE CAIÇARA - CAIÇARA 1	ATIVO	NÃO INFORMADO	3,33	2,00	PMSB	
VÁRZEA GRANDE	Nº 10	BOMBA	LOCALIDADE CAIÇARA - CAIÇARA 2	ATIVO	NÃO INFORMADO	3,33	2,50	PMSB	
VÁRZEA GRANDE	Nº 11	BOMBA	LOCALIDADE MANGABEIRA	ATIVO	NÃO INFORMADO	SEM DADOS	SEM DADOS	PMSB	
VERA MENDES	POCO COMUNITARIO 01	SEM DADOS	BAIXA GRANDE , S/N	ATIVO	BOA	1,11	SEM DADOS	INFO REQUEST	
VERA MENDES	POCO COMUNITARIO 02	SEM DADOS	BAIXA GRANDE , S/N	ATIVO	BOA	0,69	SEM DADOS	INFO REQUEST	
VERA MENDES	POCO COMUNITARIO 03	SEM DADOS	BAIXA GRANDE , S/N	ATIVO	BOA	1,39	SEM DADOS	INFO REQUEST	

MUNICÍPIO	NOME DO ATIVO	EQUIPAMENTO	ENDEREÇO	SITUAÇÃO	CONDIÇÃO	VAZÃO (L/S)	POTÊNCIA (CV)	FONTE DOS DADOS	OBSERVAÇÕES
VERA MENDES	POCO COMUNITARIO 04	SEM DADOS	BAIXAO , S/N	ATIVO	BOA	1,39	SEM DADOS	INFO REQUEST	
VERA MENDES	POCO COMUNITARIO 05	SEM DADOS	BALANCA , S/N	ATIVO	BOA	1,39	SEM DADOS	INFO REQUEST	
VERA MENDES	POCO COMUNITARIO 06	SEM DADOS	BALANCA , S/N	ATIVO	BOA	2,78	SEM DADOS	INFO REQUEST	
VERA MENDES	POCO COMUNITARIO 07	SEM DADOS	BALANCA , S/N	ATIVO	BOA	1,39	SEM DADOS	INFO REQUEST	
VERA MENDES	POCO COMUNITARIO 08	SEM DADOS	BALANCA , S/N	ATIVO	BOA	0,69	SEM DADOS	INFO REQUEST	
VERA MENDES	POCO COMUNITARIO 09	SEM DADOS	BARRA , S/N	ATIVO	BOA	1,39	SEM DADOS	INFO REQUEST	
VERA MENDES	POCO COMUNITARIO 10	SEM DADOS	BARRINHA , S/N	ATIVO	BOA	1,11	SEM DADOS	INFO REQUEST	
VERA MENDES	POCO COMUNITARIO 11	SEM DADOS	BARRINHA , S/N	ATIVO	BOA	0,56	SEM DADOS	INFO REQUEST	
VERA MENDES	POCO COMUNITARIO 12	SEM DADOS	BOM LUGAR , S/N	ATIVO	BOA	0,69	SEM DADOS	INFO REQUEST	
VERA MENDES	POCO COMUNITARIO 13	SEM DADOS	CAMPESTRE , S/N	ATIVO	BOA	1,39	SEM DADOS	INFO REQUEST	
VERA MENDES	POCO COMUNITARIO 14	SEM DADOS	CANTOFE , S/N	ATIVO	BOA	1,11	SEM DADOS	INFO REQUEST	
VERA MENDES	POCO COMUNITARIO 15	SEM DADOS	CANTOFE , S/N	ATIVO	BOA	0,69	SEM DADOS	INFO REQUEST	
VERA MENDES	POCO COMUNITARIO 16	SEM DADOS	CHAPADA DO MAXIXEIRO , S/N	ATIVO	BOA	0,69	SEM DADOS	INFO REQUEST	
VERA MENDES	POCO COMUNITARIO 17	SEM DADOS	CHAPADA DOS GROTOES , S/N	ATIVO	BOA	1,11	SEM DADOS	INFO REQUEST	
VERA MENDES	POCO COMUNITARIO 18	SEM DADOS	CONDADO , S/N	ATIVO	BOA	1,11	SEM DADOS	INFO REQUEST	
VERA MENDES	POCO COMUNITARIO 19	SEM DADOS	CONTENTE , S/N	ATIVO	BOA	1,39	SEM DADOS	INFO REQUEST	
VERA MENDES	POCO COMUNITARIO 20	SEM DADOS	FORMIGA , S/N	ATIVO	BOA	2,78	SEM DADOS	INFO REQUEST	

MUNICÍPIO	NOME DO ATIVO	EQUIPAMENTO	ENDEREÇO	SITUAÇÃO	CONDIÇÃO	VAZÃO (L/S)	POTÊNCIA (CV)	FONTE DOS DADOS	OBSERVAÇÕES
VERA MENDES	POCO COMUNITARIO 21	SEM DADOS	FORMIGA , S/N	ATIVO	BOA	0,56	SEM DADOS	INFO REQUEST	
VERA MENDES	POCO COMUNITARIO 22	SEM DADOS	FORMOSA , S/N	ATIVO	BOA	1,39	SEM DADOS	INFO REQUEST	
VERA MENDES	POCO COMUNITARIO 23	SEM DADOS	FORMOSA , S/N	ATIVO	BOA	0,56	SEM DADOS	INFO REQUEST	
VERA MENDES	POCO COMUNITARIO 24	SEM DADOS	GAMELEIRA , S/N	ATIVO	BOA	0,56	SEM DADOS	INFO REQUEST	
VERA MENDES	POCO COMUNITARIO 25	SEM DADOS	GAMELEIRA , S/N	ATIVO	BOA	1,11	SEM DADOS	INFO REQUEST	
VERA MENDES	POCO COMUNITARIO 26	SEM DADOS	GAMELEIRA , S/N	ATIVO	BOA	0,56	SEM DADOS	INFO REQUEST	
VERA MENDES	POCO COMUNITARIO 27	SEM DADOS	IPUEIRA , S/N	ATIVO	BOA	0,69	SEM DADOS	INFO REQUEST	
VERA MENDES	POCO COMUNITARIO 28	SEM DADOS	ISAAC VERA , S/N	ATIVO	BOA	0,69	SEM DADOS	INFO REQUEST	
VERA MENDES	POCO COMUNITARIO 29	SEM DADOS	JIBOIA , S/N	ATIVO	BOA	0,56	SEM DADOS	INFO REQUEST	
VERA MENDES	POCO COMUNITARIO 30	SEM DADOS	JOAQUINA , S/N	ATIVO	BOA	0,69	SEM DADOS	INFO REQUEST	
VERA MENDES	POCO COMUNITARIO 31	SEM DADOS	JUAZEIRO , S/N	ATIVO	BOA	1,11	SEM DADOS	INFO REQUEST	
VERA MENDES	POCO COMUNITARIO 32	SEM DADOS	LAGINHA , S/N	ATIVO	BOA	0,56	SEM DADOS	INFO REQUEST	
VERA MENDES	POCO COMUNITARIO 33	SEM DADOS	LAGINHA , S/N	ATIVO	BOA	0,69	SEM DADOS	INFO REQUEST	
VERA MENDES	POCO COMUNITARIO 34	SEM DADOS	LAGOA ACHADA , S/N	ATIVO	BOA	1,39	SEM DADOS	INFO REQUEST	
VERA MENDES	POCO COMUNITARIO 35	SEM DADOS	LAGOA ACHADA , S/N	ATIVO	BOA	1,11	SEM DADOS	INFO REQUEST	
VERA MENDES	POCO COMUNITARIO 36	SEM DADOS	LAGOA DO CANTO , S/N	ATIVO	BOA	0,69	SEM DADOS	INFO REQUEST	
VERA MENDES	POCO COMUNITARIO 37	SEM DADOS	LAGOA DO CANTO , S/N	ATIVO	BOA	1,11	SEM DADOS	INFO REQUEST	

MUNICÍPIO	NOME DO ATIVO	EQUIPAMENTO	ENDEREÇO	SITUAÇÃO	CONDIÇÃO	VAZÃO (L/S)	POTÊNCIA (CV)	FONTE DOS DADOS	OBSERVAÇÕES
VERA MENDES	POCO COMUNITARIO 38	SEM DADOS	LAGOA DO FOGO , S/N	ATIVO	BOA	1,39	SEM DADOS	INFO REQUEST	
VERA MENDES	POCO COMUNITARIO 39	SEM DADOS	LAGOA DO MUCAMBO , S/N	ATIVO	BOA	0,56	SEM DADOS	INFO REQUEST	
VERA MENDES	POCO COMUNITARIO 40	SEM DADOS	LAGOA DO MUCAMBO , S/N	ATIVO	BOA	0,69	SEM DADOS	INFO REQUEST	
VERA MENDES	POCO COMUNITARIO 41	SEM DADOS	LAGOA DOS CAVALOS DOS TUMBAS , S/N	ATIVO	BOA	0,56	SEM DADOS	INFO REQUEST	
VERA MENDES	POCO COMUNITARIO 42	SEM DADOS	LAGOINHA , S/N	ATIVO	BOA	1,39	SEM DADOS	INFO REQUEST	
VERA MENDES	POCO COMUNITARIO 43	SEM DADOS	LAGOINHA DOS VENANCIOS , S/N	ATIVO	BOA	1,39	SEM DADOS	INFO REQUEST	
VERA MENDES	POCO COMUNITARIO 44	SEM DADOS	MORADA , S/N	ATIVO	BOA	1,39	SEM DADOS	INFO REQUEST	
VERA MENDES	POCO COMUNITARIO 45	SEM DADOS	MORRO TORRADO , S/N	ATIVO	BOA	1,11	SEM DADOS	INFO REQUEST	
VERA MENDES	POCO COMUNITARIO 46	SEM DADOS	MORRO DO PONTAL, S/N	ATIVO	MODERADA	1,94	SEM DADOS	INFO REQUEST	EM OPERAÇÃO PARCIAL (NECESSITA ALGUM EQUIPAMENTO PARA OPERAÇÃO PLENA)
VERA MENDES	POCO COMUNITARIO 47	SEM DADOS	MUNDAO , S/N	ATIVO	BOA	0,56	SEM DADOS	INFO REQUEST	
VERA MENDES	POCO COMUNITARIO 48	SEM DADOS	MUNDAO , S/N	ATIVO	BOA	0,69	SEM DADOS	INFO REQUEST	
VERA MENDES	POCO COMUNITARIO 49	SEM DADOS	OLHO DAGUA VELHO , S/N	ATIVO	BOA	0,69	SEM DADOS	INFO REQUEST	
VERA MENDES	POCO COMUNITARIO 50	SEM DADOS	OLHO DAGUA VELHO , S/N	ATIVO	BOA	0,56	SEM DADOS	INFO REQUEST	
VERA MENDES	POCO COMUNITARIO 51	SEM DADOS	OLHO DAGUA VELHO , S/N	ATIVO	BOA	1,39	SEM DADOS	INFO REQUEST	
VERA MENDES	POCO COMUNITARIO 52	SEM DADOS	PEDRA GRANDE , S/N	ATIVO	BOA	0,69	SEM DADOS	INFO REQUEST	
VERA MENDES	POCO COMUNITARIO 53	SEM DADOS	PEDRA GRANDE , S/N	ATIVO	BOA	0,56	SEM DADOS	INFO REQUEST	

MUNICÍPIO	NOME DO ATIVO	EQUIPAMENTO	ENDEREÇO	SITUAÇÃO	CONDIÇÃO	VAZÃO (L/S)	POTÊNCIA (CV)	FONTE DOS DADOS	OBSERVAÇÕES
VERA MENDES	POCO COMUNITARIO 54	SEM DADOS	RECANTO , S/N	ATIVO	BOA	0,69	SEM DADOS	INFO REQUEST	
VERA MENDES	POCO COMUNITARIO 55	SEM DADOS	RECANTO , S/N	ATIVO	BOA	1,11	SEM DADOS	INFO REQUEST	
VERA MENDES	POCO COMUNITARIO 56	SEM DADOS	RECANTO II , S/N	ATIVO	BOA	1,39	SEM DADOS	INFO REQUEST	
VERA MENDES	POCO COMUNITARIO 57	SEM DADOS	RECANTO II , S/N	ATIVO	BOA	0,69	SEM DADOS	INFO REQUEST	
VERA MENDES	POCO COMUNITARIO 58	SEM DADOS	SACO DO ALFORJE , S/N	ATIVO	BOA	0,69	SEM DADOS	INFO REQUEST	
VERA MENDES	POCO COMUNITARIO 59	SEM DADOS	SERRA , S/N	ATIVO	BOA	1,39	SEM DADOS	INFO REQUEST	
VERA MENDES	POCO COMUNITARIO 60	SEM DADOS	SERRA , S/N	ATIVO	BOA	1,11	SEM DADOS	INFO REQUEST	
VERA MENDES	POCO COMUNITARIO 61	SEM DADOS	SERRA , S/N	ATIVO	BOA	0,56	SEM DADOS	INFO REQUEST	
VERA MENDES	POCO COMUNITARIO 62	SEM DADOS	SITIO DO MEIO , S/N	ATIVO	BOA	1,11	SEM DADOS	INFO REQUEST	
VERA MENDES	POCO COMUNITARIO 63	SEM DADOS	SITIO DO MEIO , S/N	ATIVO	BOA	1,39	SEM DADOS	INFO REQUEST	
VERA MENDES	POCO COMUNITARIO 64	SEM DADOS	SITIO DO MEIO , S/N	ATIVO	BOA	1,39	SEM DADOS	INFO REQUEST	
VERA MENDES	POCO COMUNITARIO 65	SEM DADOS	SITIO DO MEIO , S/N	ATIVO	BOA	1,11	SEM DADOS	INFO REQUEST	
VERA MENDES	POCO COMUNITARIO 66	SEM DADOS	SITIO DO MEIO , S/N	ATIVO	MODERADA	1,39	SEM DADOS	INFO REQUEST	EM OPERAÇÃO PARCIAL (NECESSITA ALGUM EQUIPAMENTO PARA OPERAÇÃO PLENA)
VERA MENDES	POCO COMUNITARIO 67 (POÇO PROFUNDO)	SEM DADOS	SITIO DO MEIO , S/N	ATIVO	BOA	35,83	SEM DADOS	INFO REQUEST	
VERA MENDES	POCO COMUNITARIO 68	SEM DADOS	TRAIRA , S/N	ATIVO	BOA	1,11	SEM DADOS	INFO REQUEST	
VERA MENDES	POCO COMUNITARIO 69	SEM DADOS	UMBUZEIRO , S/N	ATIVO	BOA	0,69	SEM DADOS	INFO REQUEST	

MUNICÍPIO	NOME DO ATIVO	EQUIPAMENTO	ENDEREÇO	SITUAÇÃO	CONDIÇÃO	VAZÃO (L/S)	POTÊNCIA (CV)	FONTE DOS DADOS	OBSERVAÇÕES
VERA MENDES	POÇO COMUNITARIO 70	SEM DADOS	UMBUZEIRO FERRADO , S/N	ATIVO	BOA	1,11	SEM DADOS	INFO REQUEST	
VILA NOVA DO PIAUÍ	POÇO SERRA DO PROVISIO III 01	SEM DADOS	LOCALIDADE SERRA DO PROVISIO III	ATIVO	BOA	0,06	SEM DADOS	INFO REQUEST	
VILA NOVA DO PIAUÍ	POÇO SERRA DO PROVISIO III 02	SEM DADOS	LOCALIDADE SERRA DO PROVISIO III	ATIVO	BOA	0,08	SEM DADOS	INFO REQUEST	
VILA NOVA DO PIAUÍ	POÇO LAGOA COMPRIDA	SEM DADOS	LOCALIDADE LAGOA COMPRIDA	ATIVO	BOA	0,06	SEM DADOS	INFO REQUEST	
VILA NOVA DO PIAUÍ	POÇO RETIRO 01	SEM DADOS	LOCALIDADE RETIRO	ATIVO	BOA	0,06	SEM DADOS	INFO REQUEST	
VILA NOVA DO PIAUÍ	POÇO RETIRO 02	SEM DADOS	LOCALIDADE RETIRO	ATIVO	BOA	0,06	SEM DADOS	INFO REQUEST	
VILA NOVA DO PIAUÍ	POÇO RETIRO 03	SEM DADOS	LOCALIDADE RETIRO	ATIVO	BOA	0,06	SEM DADOS	INFO REQUEST	
VILA NOVA DO PIAUÍ	POÇO BARREIRINHOS	SEM DADOS	LOCALIDADE BARREIRINHOS	ATIVO	BOA	0,08	SEM DADOS	INFO REQUEST	
VILA NOVA DO PIAUÍ	POÇO LAGOA DO PROVISIO 01	SEM DADOS	LOCALIDADE LAGOA DO PROVISIO	ATIVO	BOA	0,06	SEM DADOS	INFO REQUEST	
VILA NOVA DO PIAUÍ	POÇO LAGOA DO PROVISIO 02	SEM DADOS	LOCALIDADE LAGOA DO PROVISIO	ATIVO	BOA	0,06	SEM DADOS	INFO REQUEST	
VILA NOVA DO PIAUÍ	POÇO CHAPADA DA AGUINHA	SEM DADOS	LOCALIDADE CHAPADA DA AGUINHA	ATIVO	BOA	0,08	SEM DADOS	INFO REQUEST	
VILA NOVA DO PIAUÍ	POÇO BAIXA DA ROÇA	SEM DADOS	LOCALIDADE BAIXA DA ROÇA	ATIVO	BOA	0,06	SEM DADOS	INFO REQUEST	
VILA NOVA DO PIAUÍ	POÇO CACIMBAS 01	SEM DADOS	LOCALIDADE CACIMBAS	ATIVO	BOA	0,06	SEM DADOS	INFO REQUEST	
VILA NOVA DO PIAUÍ	POÇO CACIMBAS 02	SEM DADOS	LOCALIDADE CACIMBAS	ATIVO	BOA	0,06	SEM DADOS	INFO REQUEST	
VILA NOVA DO PIAUÍ	POÇO CACIMBAS 03	SEM DADOS	LOCALIDADE CACIMBAS	ATIVO	BOA	0,06	SEM DADOS	INFO REQUEST	
VILA NOVA DO PIAUÍ	POÇO BAIXA DA VERDE 01	SEM DADOS	LOCALIDADE BAIXA DA VERDE	ATIVO	BOA	0,06	SEM DADOS	INFO REQUEST	
VILA NOVA DO PIAUÍ	POÇO BAIXA DA VERDE 02	SEM DADOS	LOCALIDADE BAIXA DA VERDE	ATIVO	BOA	0,06	SEM DADOS	INFO REQUEST	
VILA NOVA DO PIAUÍ	POÇO SÃO JOÃO	SEM DADOS	LOCALIDADE SÃO JOÃO	ATIVO	BOA	0,14	SEM DADOS	INFO REQUEST	

MUNICÍPIO	NOME DO ATIVO	EQUIPAMENTO	ENDEREÇO	SITUAÇÃO	CONDIÇÃO	VAZÃO (L/S)	POTÊNCIA (CV)	FONTE DOS DADOS	OBSERVAÇÕES
VILA NOVA DO PIAUÍ	POÇO ALTO ALEGRE	SEM DADOS	LOCALIDADE ALTO ALEGRE	ATIVO	BOA	0,06	SEM DADOS	INFO REQUEST	
VILA NOVA DO PIAUÍ	POÇO BOM JARDIM	SEM DADOS	LOCALIDADE BOM JARDIM	ATIVO	BOA	0,06	SEM DADOS	INFO REQUEST	
VILA NOVA DO PIAUÍ	POÇO JUAZEIRINHO 01	SEM DADOS	LOCALIDADE JUAZEIRINHO	ATIVO	BOA	0,06	SEM DADOS	INFO REQUEST	
VILA NOVA DO PIAUÍ	POÇO JUAZEIRINHO 02	SEM DADOS	LOCALIDADE JUAZEIRINHO	ATIVO	BOA	0,06	SEM DADOS	INFO REQUEST	
VILA NOVA DO PIAUÍ	POÇO FOVEIRO 01	SEM DADOS	LOCALIDADE FOVEIRO	ATIVO	BOA	0,06	SEM DADOS	INFO REQUEST	
VILA NOVA DO PIAUÍ	POÇO FOVEIRO 02	SEM DADOS	LOCALIDADE FOVEIRO	ATIVO	BOA	0,06	SEM DADOS	INFO REQUEST	
VILA NOVA DO PIAUÍ	POÇO SÃO JOSÉ	SEM DADOS	LOCALIDADE SÃO JOSÉ	ATIVO	BOA	0,06	SEM DADOS	INFO REQUEST	
VILA NOVA DO PIAUÍ	POÇO SÃO CARLOS	SEM DADOS	LOCALIDADE SÃO CARLOS	ATIVO	BOA	0,06	SEM DADOS	INFO REQUEST	
VILA NOVA DO PIAUÍ	POÇO MORRO VELHO	SEM DADOS	LOCALIDADE	ATIVO	BOA	0,06	SEM DADOS	INFO REQUEST	
VILA NOVA DO PIAUÍ	POÇO SERRA DO PROVISIO II 01	SEM DADOS	LOCALIDADE SERRA DO PROVISIO II	ATIVO	BOA	0,06	SEM DADOS	INFO REQUEST	
VILA NOVA DO PIAUÍ	POÇO SERRA DO PROVISIO II 02	SEM DADOS	LOCALIDADE SERRA DO PROVISIO II	ATIVO	BOA	0,06	SEM DADOS	INFO REQUEST	
VILA NOVA DO PIAUÍ	POÇO SERRA DO PROVISIO II 03	SEM DADOS	LOCALIDADE SERRA DO PROVISIO II	ATIVO	BOA	0,06	SEM DADOS	INFO REQUEST	
VILA NOVA DO PIAUÍ	POÇO 70	SEM DADOS	LOCALIDADE KM 70	ATIVO	BOA	0,06	SEM DADOS	INFO REQUEST	
VILA NOVA DO PIAUÍ	POÇO ANGICOS	SEM DADOS	LOCALIDADE ANGICOS	ATIVO	BOA	0,06	SEM DADOS	INFO REQUEST	
VILA NOVA DO PIAUÍ	N° 07	BOMBA	POVOADO SÃO JOÃO BATISTA	ATIVO	NÃO INFORMADO	4,16	3,00	PMSB	
VILA NOVA DO PIAUÍ	N° 08	BOMBA	LOCALIDADE RETIRO	ATIVO	NÃO INFORMADO	0,41	2,00	PMSB	
VILA NOVA DO PIAUÍ	N° 09	BOMBA	LOCALIDADE CACIMBAS	ATIVO	NÃO INFORMADO	1,38	1,50	PMSB	
VILA NOVA DO PIAUÍ	N° 10	BOMBA	LOCALIDADE SÃO JOSÉ	INATIVO	NÃO INFORMADO	SEM DADOS	SEM DADOS	PMSB	
VILA NOVA DO PIAUÍ	N° 11	BOMBA	LOCALIDADE SÃO JOSÉ	INATIVO	NÃO INFORMADO	SEM DADOS	SEM DADOS	PMSB	
VILA NOVA DO PIAUÍ	N° 12	BOMBA	MATADOURO MUNICIPAL	INATIVO	NÃO INFORMADO	SEM DADOS	SEM DADOS	PMSB	

MUNICÍPIO	NOME DO ATIVO	EQUIPAMENTO	ENDEREÇO	SITUAÇÃO	CONDIÇÃO	VAZÃO (L/S)	POTÊNCIA (CV)	FONTE DOS DADOS	OBSERVAÇÕES
VILA NOVA DO PIAUÍ	Nº 13	BOMBA	LOCALIDADE SERRA DO PROVISIO	ATIVO	NÃO INFORMADO	SEM DADOS	SEM DADOS	PMSB	

3.2.3 Estação Elevatória de Água Bruta (EEAB)

NÃO HÁ BENS REVERSÍVEIS

3.2.4 Estação de Tratamento de Água (ETA)

MUNICÍPIO	NOME	EQUIPAMENTO	ENDEREÇO	SITUAÇÃO	CONDIÇÃO	VAZÃO (L/S)	POTÊNCIA (CV)	FONTE DOS DADOS	OBSERVAÇÕES
CALDEIRÃO GRANDE DO PIAUÍ	SISTEMA DE DESSALINIZAÇÃO	SEM DADOS	SÍTIO MULUNGÚ	ATIVO	BOA	0,17	SEM DADOS	INFO REQUEST	
CALDEIRÃO GRANDE DO PIAUÍ	SISTEMA DE DESSALINIZAÇÃO	SEM DADOS	SÍTIO BRAGA	ATIVO	BOA	0,17	SEM DADOS	INFO REQUEST	
CALDEIRÃO GRANDE DO PIAUÍ	SISTEMA DE DESSALINIZAÇÃO	SEM DADOS	SÍTIO CALDEIRÃOZINHO	ATIVO	BOA	0,17	SEM DADOS	INFO REQUEST	
CALDEIRÃO GRANDE DO PIAUÍ	SISTEMA DE DESSALINIZAÇÃO	SEM DADOS	SÍTIO PEREIRO	ATIVO	BOA	0,17	SEM DADOS	INFO REQUEST	
COLÔNIA DO PIAUÍ	SEM DADOS	SEM DADOS	PRÓXIMO AO POÇO Nº 08	ATIVO	NÃO INFORMADO	SEM DADOS	SEM DADOS	PMSB	
COLÔNIA DO PIAUÍ	SEM DADOS	SEM DADOS	PRÓXIMO AO POÇO Nº 19	ATIVO	NÃO INFORMADO	SEM DADOS	SEM DADOS	PMSB	
JAICÓS	ETA	CONJUNTO MOTOR BOMBA EBARA BHS 517-5, POTÊNCIA 30 HP, VAZÃO 55 M³/H.	AÇUDE TIRIRICA	SEM DADOS	NÃO INFORMADO	4,24	30,42	AGESPISA	
QUEIMADA NOVA	ETA 01	SEM DADOS	BARRAGEM SERRA DO BREJO	ATIVO	BOA	1,93	SEM DADOS	INFO REQUEST	
QUEIMADA NOVA	ESTAÇÃO DE TRATAMENTO 01	SEM DADOS	BARRAGEM SERRA DO BREJO	ATIVO	BOA	1,94	SEM DADOS	INFO REQUEST	
SÃO RAIMUNDO NONATO	RETROLAVAGEM ETA GARRINCHOBOMA 01	WEG	PI 144	SEM DADOS	NÃO INFORMADO	SEM DADOS	18,50	AGESPISA	
SÃO RAIMUNDO NONATO	RETROLAVAGEM ETA GARRINCHOBOMBA 02	WEG	PI144	SEM DADOS	NÃO INFORMADO	SEM DADOS	18,50	AGESPISA	

MUNICÍPIO	NOME	EQUIPAMENTO	ENDEREÇO	SITUAÇÃO	CONDIÇÃO	VAZÃO (L/S)	POTÊNCIA (CV)	FONTE DOS DADOS	OBSERVAÇÕES
VILA NOVA DO PIAUÍ	BARRAGEM CACIMBAS	SEM DADOS	LOCALIDADE CACIMBAS	ATIVO	BOA	SEM DADOS	SEM DADOS	INFO REQUEST	
VILA NOVA DO PIAUÍ	BARRAGEM SÃO JOÃO	SEM DADOS	LOCALIDADE SÃO JOÃO	ATIVO	BOA	SEM DADOS	SEM DADOS	INFO REQUEST	
VILA NOVA DO PIAUÍ	BARRAGEM BOM JARDIM	SEM DADOS	LOCALIDADE BOM JARDIM	ATIVO	BOA	SEM DADOS	SEM DADOS	INFO REQUEST	

3.2.5 Estação Elevatória de Água Tratada (EEAT)

MUNICÍPIO	NOME	EQUIPAMENTO	ENDEREÇO	SITUAÇÃO	CONDIÇÃO	VAZÃO (L/S)	POTÊNCIA (CV)	FONTE DOS DADOS	OBSERVAÇÕES
CALDEIRÃO GRANDE DO PIAUÍ	SISTEMA DE ABASTECIMENTO D'ÁGUA	SEM DADOS	SÍTIO CALDEIRÃOZINHO	INATIVO	NÃO INFORMADO	1,11	SEM DADOS	INFO REQUEST	ATIVACÃO NECESSÁRIA PARA O FUNCIONAMENTO INTEGRAL DO SISTEMA
DOM INOCÊNCIO	BARRAGEM GENIPAPO_ ADUTORA PADRE LIRA	SEM DADOS	QUIXADÁ_ZONA RURAL_DOM INOCÊNCIO	INATIVO	NÃO INFORMADO	SEM DADOS	SEM DADOS	INFO REQUEST	EM CONSTRUÇÃO
GUARIBAS	ELEVATORIA PIPIU	650-8	POVOADO BOA VISTA	ATIVO	NÃO INFORMADO	SEM DADOS	16,00	AGESPISA/PMSB	
GUARIBAS	ELEVATORIA ODETE	512-10	POVOADO LAGOA DO BAIXÃO	SEM DADOS	NÃO INFORMADO	2,62	15,00	AGESPISA	
GUARIBAS	RESERVATÓRIO	SEM DADOS	POV TAMBORIL	ATIVO	NÃO INFORMADO	SEM DADOS	SEM DADOS	INFO REQUEST	EM OPERAÇÃO PLENA
GUARIBAS	RESERVATÓRIO	SEM DADOS	POV QUEIMADA DO ANGICO	ATIVO	NÃO INFORMADO	SEM DADOS	SEM DADOS	INFO REQUEST	EM OPERAÇÃO PLENA
GUARIBAS	RESERVATÓRIO	SEM DADOS	POV ÁGUA BRAVA	ATIVO	NÃO INFORMADO	SEM DADOS	SEM DADOS	INFO REQUEST	EM OPERAÇÃO PLENA
GUARIBAS	RESERVATÓRIO	SEM DADOS	POV CAJUEIRO	ATIVO	NÃO INFORMADO	SEM DADOS	SEM DADOS	INFO REQUEST	EM OPERAÇÃO PLENA
GUARIBAS	RESERVATÓRIO	SEM DADOS	POV BREJÃO	INATIVO	NÃO INFORMADO	SEM DADOS	SEM DADOS	INFO REQUEST	DESATIVADO (ATIVACÃO NECESSÁRIA PARA O FUNCIONAMENTO)

MUNICÍPIO	NOME	EQUIPAMENTO	ENDEREÇO	SITUAÇÃO	CONDIÇÃO	VAZÃO (L/S)	POTÊNCIA (CV)	FONTE DOS DADOS	OBSERVAÇÕES
									INTEGRAL DO SISTEMA)
JUREMA	ELEVATORIA EE-1	517-6	POVOADO NOVA MIRA	SEM DADOS	NÃO INFORMADO	4,63	20,00	AGESPISA	
PATOS DO PIAUÍ	EEA DO POÇO DO BOI PATOS X CARIDADE	SEM DADOS	ZONA RURAL	SEM DADOS	NÃO INFORMADO	SEM DADOS	SEM DADOS	AGESPISA	
PAULISTANA	EEAT 01	MODELO BHS-517-3	ETA I	ATIVO	BOA	25,00	11,15	RELATÓRIO	
QUEIMADA NOVA	BOMBA DA ESTAÇÃO ELEVATÓRIA DE ÁGUA TRATADA	SEM DADOS	BARRAGEM SERRA DO BREJO	ATIVO	BOA	1,93	SEM DADOS	INFO REQUEST	
SÃO LOURENÇO DO PIAUÍ	ELEVATORIA EE- 4 PARA DIRCEU ARCOVERDE	EBARA 517-6	POVOADO BARRAGEM DO CABURE	SEM DADOS	NÃO INFORMADO	4,63	20,00	AGESPISA	
SÃO RAIMUNDO NONATO	ELEVATORIA ETA EE-1	DADOS	SERRA BRANCA	SEM DADOS	NÃO INFORMADO	SEM DADOS	SEM DADOS	AGESPISA	
SÃO RAIMUNDO NONATO	ELEVATORIA ETA GARRINCHO P/ SRN BOMBA 02	KSB RDL 150	PI 144	SEM DADOS	NÃO INFORMADO	34,80	100VC	AGESPISA	
SÃO RAIMUNDO NONATO	ELEVATORIA CAPTAÇÃO BOMA 01	WKL125/3	POVOADO ONÇA	SEM DADOS	NÃO INFORMADO	23,92	175,00	AGESPISA	
SÃO RAIMUNDO NONATO	AGESPISA	SEM DADOS	CALDEIRÃO	ATIVO	MODERADA	0,62	SEM DADOS	INFO REQUEST	EM OPERAÇÃO PARCIAL (NECESSITA ALGUM EQUIPAMENTO PARA OPERAÇÃO PLENA)
SÃO RAIMUNDO NONATO	AGESPISA	SEM DADOS	LAGOA DANTA	ATIVO	MODERADA	1,16	SEM DADOS	INFO REQUEST	EM OPERAÇÃO PARCIAL (NECESSITA ALGUM EQUIPAMENTO PARA OPERAÇÃO PLENA)
TANQUE DO PIAUÍ	CACHUPÉ	SEM DADOS	ZONA RURAL	ATIVO	NÃO INFORMADO	0,28	SEM DADOS	INFO REQUEST	EM OPERAÇÃO PARCIAL (NECESSITA ALGUM EQUIPAMENTO PARA OPERAÇÃO PLENA)

MUNICÍPIO	NOME	EQUIPAMENTO	ENDEREÇO	SITUAÇÃO	CONDIÇÃO	VAZÃO (L/S)	POTÊNCIA (CV)	FONTE DOS DADOS	OBSERVAÇÕES
TANQUE DO PIAUÍ	CAATINGA DE PORCO	SEM DADOS	ZONA RURAL	ATIVO	NÃO INFORMADO	0,28	SEM DADOS	INFO REQUEST	EM OPERAÇÃO PARCIAL (NECESSITA ALGUM EQUIPAMENTO PARA OPERAÇÃO PLENA)
TANQUE DO PIAUÍ	TELEPISA	SEM DADOS	ZONA RURAL	ATIVO	NÃO INFORMADO	0,56	SEM DADOS	INFO REQUEST	EM OPERAÇÃO PARCIAL (NECESSITA ALGUM EQUIPAMENTO PARA OPERAÇÃO PLENA)
TANQUE DO PIAUÍ	BARRIGAS	SEM DADOS	ZONA RURAL	ATIVO	NÃO INFORMADO	2,75	SEM DADOS	INFO REQUEST	EM OPERAÇÃO PARCIAL (NECESSITA ALGUM EQUIPAMENTO PARA OPERAÇÃO PLENA)
TANQUE DO PIAUÍ	LAGOA DAS PEDRAS	SEM DADOS	ZONA RURAL	ATIVO	NÃO INFORMADO	0,14	SEM DADOS	INFO REQUEST	EM OPERAÇÃO PARCIAL (NECESSITA ALGUM EQUIPAMENTO PARA OPERAÇÃO PLENA)
TANQUE DO PIAUÍ	BOM PRINCÍPIO	SEM DADOS	ZONA RURAL	ATIVO	NÃO INFORMADO	2,78	SEM DADOS	INFO REQUEST	EM OPERAÇÃO PLENA
TANQUE DO PIAUÍ	CARRO VELHO	SEM DADOS	ZONA RURAL	ATIVO	NÃO INFORMADO	0,28	SEM DADOS	INFO REQUEST	EM OPERAÇÃO PARCIAL (NECESSITA ALGUM EQUIPAMENTO PARA OPERAÇÃO PLENA)
TANQUE DO PIAUÍ	CANTO	SEM DADOS	ZONA RURAL	ATIVO	NÃO INFORMADO	1,11	SEM DADOS	INFO REQUEST	EM OPERAÇÃO PARCIAL (NECESSITA ALGUM EQUIPAMENTO PARA OPERAÇÃO PLENA)
TANQUE DO PIAUÍ	CHAPADA DOS NUNES	SEM DADOS	ZONA RURAL	ATIVO	NÃO INFORMADO	0,56	SEM DADOS	INFO REQUEST	EM OPERAÇÃO PARCIAL (NECESSITA

MUNICÍPIO	NOME	EQUIPAMENTO	ENDEREÇO	SITUAÇÃO	CONDIÇÃO	VAZÃO (L/S)	POTÊNCIA (CV)	FONTE DOS DADOS	OBSERVAÇÕES
									ALGUM EQUIPAMENTO PARA OPERAÇÃO PLENA)
TANQUE DO PIAUÍ	RODERIO	SEM DADOS	ZONA RURAL	ATIVO	NÃO INFORMADO	0,26	SEM DADOS	INFO REQUEST	EM OPERAÇÃO PARCIAL (NECESSITA ALGUM EQUIPAMENTO PARA OPERAÇÃO PLENA)
TANQUE DO PIAUÍ	ASSENTAMENTO TANQUE	SEM DADOS	ZONA RURAL	ATIVO	NÃO INFORMADO	0,33	SEM DADOS	INFO REQUEST	EM OPERAÇÃO PARCIAL (NECESSITA ALGUM EQUIPAMENTO PARA OPERAÇÃO PLENA)
TANQUE DO PIAUÍ	BREJO	SEM DADOS	ZONA RURAL	ATIVO	NÃO INFORMADO	0,28	SEM DADOS	INFO REQUEST	EM OPERAÇÃO PARCIAL (NECESSITA ALGUM EQUIPAMENTO PARA OPERAÇÃO PLENA)

3.2.6 Centro de Reservação

MUNICÍPIO	NOME	EQUIPAMENTO	ENDEREÇO	SITUAÇÃO	CONDIÇÃO	VOLUME (M³)	FONTE DOS DADOS	OBSERVAÇÕES
ALAGOINHA DO PIAUÍ	POÇO CASA DE CAMPO I	SEM DADOS	ESTÁDIO MUNICIPAL	ATIVO	NÃO INFORMADO	4,50	Info Request	Em Operação Plena
ALAGOINHA DO PIAUÍ	POÇO CASA DE CAMPO II	SEM DADOS	BAIRRO COABE, SEDE	ATIVO	NÃO INFORMADO	6,50	Info Request	Em Operação Plena
ALAGOINHA DO PIAUÍ	POÇO SERRA DE DENTRO	SEM DADOS	LOC. SERRA DE DENTRO	ATIVO	NÃO INFORMADO	2,00	Info Request	Em Operação Plena
ALAGOINHA DO PIAUÍ	POÇO SERRINHA DO JATOBA	SEM DADOS	POÇO SERRINHA DO JATOBA	ATIVO	NÃO INFORMADO	4,00	Info Request	Em Operação Plena

MUNICÍPIO	NOME	EQUIPAMENTO	ENDEREÇO	SITUAÇÃO	CONDIÇÃO	VOLUME (M³)	FONTE DOS DADOS	OBSERVAÇÕES
ALAGOINHA DO PIAUÍ	POÇO ANTONIO DE ZECA	SEM DADOS	POV. SERRA VELHA	ATIVO	NÃO INFORMADO	4,20	Info Request	Em Operação Indevida (necessita de manutenção e/ou melhorias)
ALAGOINHA DO PIAUÍ	POÇO CHICO FERNANDO	SEM DADOS	POV. SERRA VELHA	ATIVO	NÃO INFORMADO	3,00	Info Request	Em Operação Plena
ALAGOINHA DO PIAUÍ	POÇO AREIA BRANCA	SEM DADOS	LOC. AREIA BRANCA	ATIVO	NÃO INFORMADO	1,50	Info Request	Em Operação Plena
ALAGOINHA DO PIAUÍ	POÇO RECANTO	SEM DADOS	LOC. RECANTO	ATIVO	NÃO INFORMADO	1,20	Info Request	Em Operação Plena
ALAGOINHA DO PIAUÍ	POÇO MUQUEM	SEM DADOS	LOC. MUQUEM	ATIVO	NÃO INFORMADO	1,20	Info Request	Em Operação Plena
ALAGOINHA DO PIAUÍ	POÇO CALDEIRÃOZINHO	SEM DADOS	LOC. CALDEIRÃOZINHO	ATIVO	NÃO INFORMADO	1,00	Info Request	Em Operação Plena
ALAGOINHA DO PIAUÍ	SERRINHA DE HONORATO	SEM DADOS	LOC. SERRINHA	ATIVO	NÃO INFORMADO	3,00	Info Request	Em Operação Plena
ALAGOINHA DO PIAUÍ	RESIDENCIA	SEM DADOS	LOC. BOA VISTA	ATIVO	NÃO INFORMADO	2,00	Info Request	Em Operação Plena
ALAGOINHA DO PIAUÍ	POÇO MORRO ACAUÃ	SEM DADOS	LOC. MORRO DO ACAUÃ	ATIVO	NÃO INFORMADO	4,00	Info Request	Em Operação Plena
ALAGOINHA DO PIAUÍ	POÇO SERRINHA DO RETIRO	SEM DADOS	LOC. SERRA DO RETIRO	ATIVO	NÃO INFORMADO	4,00	Info Request	Em Operação Plena
ALAGOINHA DO PIAUÍ	POÇO AMARELO FERRADO II	SEM DADOS	LOC. AMARELO FERRADO I	ATIVO	NÃO INFORMADO	4,50	Info Request	Em Operação Indevida (necessita de manutenção e/ou melhorias)
ALAGOINHA DO PIAUÍ	POÇO BAIXÃO AZUL	SEM DADOS	LOC. BAIXAO DA SERRA AZUL	ATIVO	NÃO INFORMADO	3,00	Info Request	Em Operação Plena
ALAGOINHA DO PIAUÍ	POÇO POSTO SAUDE	SEM DADOS	LOC. SERRA AZUL	ATIVO	NÃO INFORMADO	5,00	Info Request	Em Operação Plena
ALAGOINHA DO PIAUÍ	POÇO BRAZ NETO	SEM DADOS	LOC. SERRA AZUL	ATIVO	NÃO INFORMADO	2,50	Info Request	Em Operação Plena
ALAGOINHA DO PIAUÍ	POÇO SERRA DO CALDEIRAO	SEM DADOS	LOC. SERRA DO CALDEIRAO	ATIVO	NÃO INFORMADO	5,00	Info Request	Em Operação Plena
ALAGOINHA DO PIAUÍ	BAIXÃO DOS HENRIQUES	SEM DADOS	LOC. BAIXÃO DOS HENRIQUES	ATIVO	NÃO INFORMADO	4,00	Info Request	Em Operação Plena
ALAGOINHA DO PIAUÍ	POÇO LAPINHA	SEM DADOS	LOC. LAPINHA	ATIVO	NÃO INFORMADO	4,00	Info Request	Em Operação Plena
ALAGOINHA DO PIAUÍ	POÇO UMBURANINHA	SEM DADOS	LOC. UMBURANINHA	ATIVO	NÃO INFORMADO	4,00	Info Request	Em Operação Plena
ALAGOINHA DO PIAUÍ	POÇO ANTONIO CHICO NELO	SEM DADOS	LOC. CUIRAS	ATIVO	NÃO INFORMADO	4,00	Info Request	Em Operação Plena
ALAGOINHA DO PIAUÍ	POÇO CUIRAS	SEM DADOS	LOC. CUIRAS	ATIVO	NÃO INFORMADO	3,00	Info Request	Em Operação Plena

MUNICÍPIO	NOME	EQUIPAMENTO	ENDEREÇO	SITUAÇÃO	CONDIÇÃO	VOLUME (M³)	FONTE DOS DADOS	OBSERVAÇÕES
ALAGOINHA DO PIAUÍ	POÇO AMARELO FERRADO II	SEM DADOS	LOC. AMARELO FERRADO I	ATIVO	NÃO INFORMADO	4,00	Info Request	Em Operação Plena
ALAGOINHA DO PIAUÍ	POÇO AMARELO FERRADO III	SEM DADOS	LOC. AMARELO FERRADO III	ATIVO	NÃO INFORMADO	4,00	Info Request	Em Operação Plena
ALAGOINHA DO PIAUÍ	POÇO MALHADA BONITA	SEM DADOS	LOC. MALHADA BONITA	ATIVO	NÃO INFORMADO	2,50	Info Request	Em Operação Plena
ALAGOINHA DO PIAUÍ	POÇO BAIXA DA AREIA	SEM DADOS	LOC. BAIXA DA AREIA	ATIVO	NÃO INFORMADO	3,00	Info Request	Em Operação Plena
ALAGOINHA DO PIAUÍ	POÇO SÃO JOÃO	SEM DADOS	LOC. SÃO JOÃO	ATIVO	NÃO INFORMADO	3,00	Info Request	Em Operação Plena
ALAGOINHA DO PIAUÍ	POÇO BARRA DO OLHO DA AGUA	SEM DADOS	LOC. BARRA DO OLHO D'AGUA	ATIVO	NÃO INFORMADO	3,50	Info Request	Em Operação Plena
ALAGOINHA DO PIAUÍ	POÇO MORRO TUNICO I	SEM DADOS	LOC. MORRO TUNICO	ATIVO	NÃO INFORMADO	2,00	Info Request	Em Operação Plena
ALAGOINHA DO PIAUÍ	POÇO MORRO TUNICO II	SEM DADOS	LOC. MORRO TUNICO	ATIVO	NÃO INFORMADO	4,00	Info Request	Em Operação Plena
ALAGOINHA DO PIAUÍ	POÇO RANCHO NENEIA I	SEM DADOS	LOC. RANCHO NENEIA	ATIVO	NÃO INFORMADO	4,00	Info Request	Em Operação Plena
ALAGOINHA DO PIAUÍ	POÇO CASA DE FARINHA	SEM DADOS	LOC. RANCHO NENEIA	ATIVO	NÃO INFORMADO	4,00	Info Request	Em Operação Plena
ALAGOINHA DO PIAUÍ	POÇO SERRA DO CALDEIRAO	SEM DADOS	LOC. SERRA DO CALDEIRÃO	INATIVO	NÃO INFORMADO	4,00	Info Request	Desativado (Ativação Necessária para o Funcionamento Integral do Sistema)
ANÍSIO DE ABREU	RESERVATÓRIO ELEVADO	SEM DADOS	MANOEL FERREIRA DA SILVA	ATIVO	NÃO INFORMADO	1,20	AGESPISA	ELEVATORIA EE-8
ANÍSIO DE ABREU	RESERVATÓRIO ASSENTE	SEM DADOS	POVOADO BAIXÃO DOS SANTOS	ATIVO	NÃO INFORMADO	100,00	AGESPISA	
ANÍSIO DE ABREU	CAIXA DE AGUA	SEM DADOS	POVOADO CABOCLO DOS BIROCAS	ATIVO	NÃO INFORMADO	20,00	Info Request	Em Operação Parcial (necessita algum equipamento para operação plena)
ANÍSIO DE ABREU	CAIXA DE AGUA	SEM DADOS	POVOADO PAU DE BIRRO	ATIVO	NÃO INFORMADO	10,00	Info Request	Em Operação Parcial (necessita algum equipamento para operação plena)

MUNICÍPIO	NOME	EQUIPAMENTO	ENDEREÇO	SITUAÇÃO	CONDIÇÃO	VOLUME (M³)	FONTE DOS DADOS	OBSERVAÇÕES
ANÍSIO DE ABREU	CAIXA DE AGUA	SEM DADOS	POVOADO PERNADEMA	ATIVO	NÃO INFORMADO	10,00	Info Request	Em Operação Parcial (necessita algum equipamento para operação plena)
ANÍSIO DE ABREU	CAIXA DE AGUA	SEM DADOS	POVOADO QUEIMADA DE BAIXO	ATIVO	NÃO INFORMADO	20,00	Info Request	Em Operação Parcial (necessita algum equipamento para operação plena)
ANÍSIO DE ABREU	CAIXA DE AGUA	SEM DADOS	POVOADO BAIXAO DA GAMELEIRA 1	ATIVO	NÃO INFORMADO	20,00	Info Request	Em Operação Parcial (necessita algum equipamento para operação plena)
ANÍSIO DE ABREU	CAIXA DE AGUA	SEM DADOS	POVOADO BAIXAO DA GAMELEIRA 2	ATIVO	NÃO INFORMADO	20,00	Info Request	Em Operação Parcial (necessita algum equipamento para operação plena)
ANÍSIO DE ABREU	CAIXA DE AGUA	SEM DADOS	POVOADO DEGREGO	ATIVO	NÃO INFORMADO	10,00	Info Request	Em Operação Parcial (necessita algum equipamento para operação plena)
ANÍSIO DE ABREU	CAIXA DE AGUA	SEM DADOS	POVOADO DEGREGO	ATIVO	NÃO INFORMADO	10,00	Info Request	Em Operação Parcial (necessita algum equipamento para operação plena)
ANÍSIO DE ABREU	CAIXA DE AGUA	SEM DADOS	POVOADO PEDRA COMPRIDA	ATIVO	NÃO INFORMADO	40,00	Info Request	Em Operação Parcial (necessita algum equipamento para operação plena)
ANÍSIO DE ABREU	CAIXA DE AGUA	SEM DADOS	POVOADO LAGOA DO ZEZIM	ATIVO	NÃO INFORMADO	10,00	Info Request	Em Operação Parcial (necessita algum equipamento para operação plena)
ANÍSIO DE ABREU	CAIXA DE AGUA	SEM DADOS	POVOADO BAREIRO DOS DOCAS	ATIVO	NÃO INFORMADO	140,00	Info Request	Em Operação Parcial (necessita algum equipamento para operação plena)
ANÍSIO DE ABREU	CAIXA DE AGUA	SEM DADOS	POVOADO BAIXAO DA FARTURA	ATIVO	NÃO INFORMADO	10,00	Info Request	Em Operação Parcial (necessita algum

MUNICÍPIO	NOME	EQUIPAMENTO	ENDEREÇO	SITUAÇÃO	CONDIÇÃO	VOLUME (M³)	FONTE DOS DADOS	OBSERVAÇÕES
								equipamento para operação plena)
ANÍSIO DE ABREU	CAIXA DE AGUA	SEM DADOS	POVOADO FARTURA	ATIVO	NÃO INFORMADO	10,00	Info Request	Em Operação Parcial (necessita algum equipamento para operação plena)
ANÍSIO DE ABREU	CAIXA DE AGUA	SEM DADOS	POVOADO BAIXAO DO SANTO	ATIVO	NÃO INFORMADO	150,00	Info Request	Em Operação Parcial (necessita algum equipamento para operação plena)
ANÍSIO DE ABREU	CAIXA DE AGUA	SEM DADOS	POVOADO LAGOADO	ATIVO	NÃO INFORMADO	10,00	Info Request	Em Operação Parcial (necessita algum equipamento para operação plena)
ANÍSIO DE ABREU	CAIXA DE AGUA	SEM DADOS	POVOADO MINADOR	ATIVO	NÃO INFORMADO	50,00	Info Request	Em Operação Parcial (necessita algum equipamento para operação plena)
ANÍSIO DE ABREU	CAIXA DE AGUA	SEM DADOS	POVOADO JACURUTU	ATIVO	NÃO INFORMADO	20,00	Info Request	Em Operação Parcial (necessita algum equipamento para operação plena)
ANÍSIO DE ABREU	CAIXA DE AGUA	SEM DADOS	POVOADO VELHO PAULO	ATIVO	NÃO INFORMADO	20,00	Info Request	Em Operação Parcial (necessita algum equipamento para operação plena)
ANÍSIO DE ABREU	CAIXA DE AGUA	SEM DADOS	POVOADO BAREIRINHO	ATIVO	NÃO INFORMADO	5,00	Info Request	Em Operação Parcial (necessita algum equipamento para operação plena)
AROAZES	SEM DADOS	SEM DADOS	Povoado Boqueirão	ATIVO	NÃO INFORMADO	15,00	PMSB	
AROAZES	SEM DADOS	SEM DADOS	Povoado Lagoa das Missões, Fazenda Serra Negra	ATIVO	NÃO INFORMADO	15,00	PMSB	
AROEIRAS DO ITAIM	CAIXA DÁGUA 01	SEM DADOS	CHAPADA DOS MIROS	ATIVO	BOA	10,00	Info Request	
AROEIRAS DO ITAIM	CAIXA DÁGUA 02	SEM DADOS	CHAPADA DOS MIROS	ATIVO	BOA	5,00	Info Request	

MUNICÍPIO	NOME	EQUIPAMENTO	ENDEREÇO	SITUAÇÃO	CONDIÇÃO	VOLUME (M³)	FONTE DOS DADOS	OBSERVAÇÕES
AROEIRAS DO ITAIM	CAIXA DÁGUA 01	SEM DADOS	MONTE BELO	ATIVO	BOA	5,00	Info Request	
AROEIRAS DO ITAIM	CAIXA DAGUA 02	SEM DADOS	MONTE BELO	ATIVO	BOA	5,00	Info Request	
AROEIRAS DO ITAIM	CAIXA DAGUA 01	SEM DADOS	BOQUEIRÃO DA ONÇA	ATIVO	BOA	10,00	Info Request	
AROEIRAS DO ITAIM	CAIXA DAGUA 02	SEM DADOS	BOQUEIRÃO DA ONÇA	ATIVO	BOA	5,00	Info Request	
AROEIRAS DO ITAIM	CAIXA DÁGUA 01	SEM DADOS	CARNAIBINHAS	ATIVO	BOA	5,00	Info Request	
AROEIRAS DO ITAIM	CAIXA DÁGUA 01	SEM DADOS	CARCARÁ	ATIVO	BOA	5,00	Info Request	
AROEIRAS DO ITAIM	CAIXA DÁGUA 01	SEM DADOS	RÓDEADOR	ATIVO	BOA	5,00	Info Request	
AROEIRAS DO ITAIM	CAIXA DÁGUA 02	SEM DADOS	RÓDEADOR	ATIVO	BOA	5,00	Info Request	
AROEIRAS DO ITAIM	CAIXA 01	SEM DADOS	CHAPADA DA AROEIRAS	ATIVO	BOA	5,00	Info Request	
AROEIRAS DO ITAIM	CAIXA 02	SEM DADOS	CHAPADA DA AROEIRAS	ATIVO	BOA	5,00	Info Request	
AROEIRAS DO ITAIM	CAIXA 01	SEM DADOS	TINGUIS	ATIVO	BOA	5,00	Info Request	
AROEIRAS DO ITAIM	CAIXA 02	SEM DADOS	TINGUIS	ATIVO	BOA	5,00	Info Request	
AROEIRAS DO ITAIM	CAIXA 01	SEM DADOS	JUÁ	ATIVO	BOA	5,00	Info Request	
AROEIRAS DO ITAIM	CAIXA 01	SEM DADOS	BOA VISTA	ATIVO	BOA	10,00	Info Request	
AROEIRAS DO ITAIM	CAIXA 02	SEM DADOS	BOA VISTA	ATIVO	BOA	5,00	Info Request	
AROEIRAS DO ITAIM	CAIXA 01	SEM DADOS	ROÇA VELHA	ATIVO	BOA	5,00	Info Request	
AROEIRAS DO ITAIM	CAIXA 01	SEM DADOS	SACO DAS CABAÇAS	ATIVO	BOA	5,00	Info Request	
AROEIRAS DO ITAIM	CAIXA 02	SEM DADOS	SACO DAS CABAÇAS	ATIVO	BOA	5,00	Info Request	
AROEIRAS DO ITAIM	CAIXA 01	SEM DADOS	QUEIRÓS	ATIVO	BOA	12,00	Info Request	
AROEIRAS DO ITAIM	CAIXA 01	SEM DADOS	TABOLEIRO	ATIVO	BOA	5,00	Info Request	
AROEIRAS DO ITAIM	CAIXA 01	SEM DADOS	FAZENDA NOVA	ATIVO	BOA	5,00	Info Request	
AROEIRAS DO ITAIM	CAIXA 02	SEM DADOS	FAZENDA NOVA	ATIVO	BOA	5,00	Info Request	
AROEIRAS DO ITAIM	CAIXA 01	SEM DADOS	PASSAGEM FUNDA	ATIVO	BOA	5,00	Info Request	

MUNICÍPIO	NOME	EQUIPAMENTO	ENDEREÇO	SITUAÇÃO	CONDIÇÃO	VOLUME (M³)	FONTES DOS DADOS	OBSERVAÇÕES
BARRA D'ALCÂNTARA	Próximo ao poço n° 04	SEM DADOS	Localidade Por Enquanto	ATIVO	NÃO INFORMADO	24,00	PMSB	
BARRA D'ALCÂNTARA	Próximo ao poço n° 06	SEM DADOS	Localidade Riachão	ATIVO	NÃO INFORMADO	10,00	PMSB	
BARRA D'ALCÂNTARA	Próximo ao poço n° 07	SEM DADOS	Localidade Caraibinha	ATIVO	NÃO INFORMADO	10,00	PMSB	
BARRA D'ALCÂNTARA	Próximo ao poço n° 08	SEM DADOS	Localidade Caraibinha	ATIVO	NÃO INFORMADO	5,00	PMSB	
BARRA D'ALCÂNTARA	Próximo ao poço n° 09	SEM DADOS	Localidade Chapadinha dos Guedes	ATIVO	NÃO INFORMADO	10,00	PMSB	
BARRA D'ALCÂNTARA	Próximo ao poço n° 10	SEM DADOS	Localidade Varjota	ATIVO	NÃO INFORMADO	10,00	PMSB	
BARRA D'ALCÂNTARA	Próximo ao poço n° 11	SEM DADOS	Localidade Varjota	ATIVO	NÃO INFORMADO	10,00	PMSB	
BARRA D'ALCÂNTARA	Próximo ao poço n° 11	SEM DADOS	Localidade Varjota	ATIVO	NÃO INFORMADO	5,00	PMSB	
BARRA D'ALCÂNTARA	Poço 1	SEM DADOS	São Pedro	SEM DADOS	NÃO INFORMADO	37,00	Info Request	
BARRA D'ALCÂNTARA	Poço 1	SEM DADOS	Lagoa Grande	SEM DADOS	NÃO INFORMADO	77,00	Info Request	
BARRA D'ALCÂNTARA	Poço 1	SEM DADOS	Chapadinha dos Sinhas	SEM DADOS	NÃO INFORMADO	76,00	Info Request	
BARRA D'ALCÂNTARA	poço 2	SEM DADOS	Riachão	SEM DADOS	NÃO INFORMADO	77,00	Info Request	
BARRA D'ALCÂNTARA	Poço 1	SEM DADOS	Boa Esperença	SEM DADOS	NÃO INFORMADO	70,00	Info Request	
BARRA D'ALCÂNTARA	Poço1	SEM DADOS	Mirindiba	SEM DADOS	NÃO INFORMADO	77,00	Info Request	
BARRA D'ALCÂNTARA	Poço 1	SEM DADOS	Socorro	SEM DADOS	NÃO INFORMADO	60,00	Info Request	
BARRA D'ALCÂNTARA	Poço 1	SEM DADOS	Chapadinha do Coco	SEM DADOS	NÃO INFORMADO	97,00	Info Request	
BARRA D'ALCÂNTARA	Poço 1	SEM DADOS	Ferreiro	SEM DADOS	NÃO INFORMADO	77,00	Info Request	
BARRA D'ALCÂNTARA	Poço 1	SEM DADOS	Escalvado	SEM DADOS	NÃO INFORMADO	75,00	Info Request	
BARRA D'ALCÂNTARA	Poço 1	SEM DADOS	Piçarra	SEM DADOS	NÃO INFORMADO	77,00	Info Request	
BARRA D'ALCÂNTARA	Poço 1	SEM DADOS	Barra Alegre	SEM DADOS	NÃO INFORMADO	75,00	Info Request	
BARRA D'ALCÂNTARA	Poço 1	SEM DADOS	Varjota	SEM DADOS	NÃO INFORMADO	77,00	Info Request	
BARRA D'ALCÂNTARA	Poço 1	SEM DADOS	Aroeiras	SEM DADOS	NÃO INFORMADO	84,00	Info Request	
BARRA D'ALCÂNTARA	Poço 1	SEM DADOS	Carrasco 1	SEM DADOS	NÃO INFORMADO	70,00	Info Request	

MUNICÍPIO	NOME	EQUIPAMENTO	ENDEREÇO	SITUAÇÃO	CONDIÇÃO	VOLUME (M³)	FONTE DOS DADOS	OBSERVAÇÕES
BARRA D'ALCÂNTARA	Poço 1	SEM DADOS	Carrasco 2	SEM DADOS	NÃO INFORMADO	93,00	Info Request	
BARRA D'ALCÂNTARA	Poço 1	SEM DADOS	Piquizeiro	SEM DADOS	NÃO INFORMADO	75,00	Info Request	
BARRA D'ALCÂNTARA	Poço 1	SEM DADOS	Furnas	SEM DADOS	NÃO INFORMADO	70,00	Info Request	
BARRA D'ALCÂNTARA	Poço 1	SEM DADOS	Garimpo	SEM DADOS	NÃO INFORMADO	100,00	Info Request	
BELA VISTA DO PIAUÍ	RESERVATORIO POVOADO SITIO	SEM DADOS	POVOADO SITIO	ATIVO	MODERADA	5,00	Info Request	Em Operação Parcial (necessita algum equipamento para operação plena)
BELA VISTA DO PIAUÍ	RESERVATORIO POVOADO PATOS 1	SEM DADOS	POVOADO PATOS SEDE	ATIVO	BOA	5,00	Info Request	
BELA VISTA DO PIAUÍ	RESERVATORIO	SEM DADOS	SITIO - COELHO DE SIPRIANO	ATIVO	BOA	5,00	Info Request	
BELA VISTA DO PIAUÍ	RESERVATORIO	SEM DADOS	POVOADO POÇÕA DE CIMA	ATIVO	MODERADA	5,00	Info Request	Em Operação Parcial (necessita algum equipamento para operação plena)
BELA VISTA DO PIAUÍ	RESERVATORIO	SEM DADOS	COMUNIDADE RECANTO - ZE DE TONOR	ATIVO	MODERADA	5,00	Info Request	Em Operação Parcial (necessita algum equipamento para operação plena)
BELA VISTA DO PIAUÍ	RESERVATORIO	SEM DADOS	COMUNIDADE PATOS - CLAUDIONOR	ATIVO	MODERADA	5,00	Info Request	Em Operação Parcial (necessita algum equipamento para operação plena)
BELA VISTA DO PIAUÍ	RESERVATORIO	SEM DADOS	VEREDA DO POÇÃO	ATIVO	BOA	5,00	Info Request	
BELA VISTA DO PIAUÍ	RESERVATORIO	SEM DADOS	VEREDA DE DENTRO - ANTONIO	ATIVO	MODERADA	5,00	Info Request	Em Operação Parcial (necessita algum equipamento para operação plena)
BELA VISTA DO PIAUÍ	RESERVATORIO	SEM DADOS	VEREDA DE DENTRO - ROMULO	ATIVO	MODERADA	5,00	Info Request	Em Operação Parcial (necessita algum equipamento para operação plena)
BELA VISTA DO PIAUÍ	RESERVATORIO	SEM DADOS	CANTIM - ZEZITO	ATIVO	MODERADA	5,00	Info Request	Em Operação Parcial (necessita algum

MUNICÍPIO	NOME	EQUIPAMENTO	ENDEREÇO	SITUAÇÃO	CONDIÇÃO	VOLUME (M³)	FONTE DOS DADOS	OBSERVAÇÕES
								equipamento para operação plena)
BELA VISTA DO PIAUÍ	RESERVATORIO	SEM DADOS	CANTIM - MARCULINO	ATIVO	MODERADA	5,00	Info Request	Em Operação Parcial (necessita algum equipamento para operação plena)
BELA VISTA DO PIAUÍ	RESERVATORIO	SEM DADOS	VEREDA DO JENIPAPO	ATIVO	BOA	5,00	Info Request	
BELA VISTA DO PIAUÍ	RESERVATORIO	SEM DADOS	LOCALIDADE CHAPADINHA	ATIVO	MODERADA	5,00	Info Request	Em Operação Parcial (necessita algum equipamento para operação plena)
BELA VISTA DO PIAUÍ	RESERVATORIO	SEM DADOS	LOCALIDADE POÇO DO ANGICO	ATIVO	BOA	5,00	Info Request	
BELA VISTA DO PIAUÍ	RESERVATORIO	SEM DADOS	LOCALIDADE LADEIRA	ATIVO	MODERADA	5,00	Info Request	Em Operação Parcial (necessita algum equipamento para operação plena)
BELA VISTA DO PIAUÍ	RESERVATORIO	SEM DADOS	BOA VISTA	ATIVO	BOA	5,00	Info Request	
BELA VISTA DO PIAUÍ	RESERVATORIO	SEM DADOS	ASSENT. PALESTINA	ATIVO	BOA	5,00	Info Request	
BELA VISTA DO PIAUÍ	RESERVATORIO	SEM DADOS	POÇO DO MATADOURO	ATIVO	BOA	5,00	Info Request	
BELA VISTA DO PIAUÍ	RESERVATORIO	SEM DADOS	JUSTINO	ATIVO	BOA	5,00	Info Request	
BELA VISTA DO PIAUÍ	RESERVATORIO	SEM DADOS	UMBURANA COLEGIO VELHO	ATIVO	MODERADA	5,00	Info Request	Em Operação Parcial (necessita algum equipamento para operação plena)
BELA VISTA DO PIAUÍ	RESERVATORIO	SEM DADOS	NOVA CASA	ATIVO	MODERADA	5,00	Info Request	Em Operação Parcial (necessita algum equipamento para operação plena)
BELA VISTA DO PIAUÍ	RESERVATORIO	SEM DADOS	FORMIGA	ATIVO	MODERADA	5,00	Info Request	Em Operação Parcial (necessita algum equipamento para operação plena)

MUNICÍPIO	NOME	EQUIPAMENTO	ENDEREÇO	SITUAÇÃO	CONDIÇÃO	VOLUME (M³)	FONTE DOS DADOS	OBSERVAÇÕES
BELA VISTA DO PIAUÍ	RESERVATORIO	SEM DADOS	SANTA CRUZ	ATIVO	BOA	5,00	Info Request	
BELA VISTA DO PIAUÍ	RESERVATORIO	SEM DADOS	TAPERA	ATIVO	MODERADA	5,00	Info Request	Em Operação Parcial (necessita algum equipamento para operação plena)
BELA VISTA DO PIAUÍ	RESERVATORIO	SEM DADOS	BAIXA DO ALEXANDRE	ATIVO	MODERADA	5,00	Info Request	Em Operação Parcial (necessita algum equipamento para operação plena)
BELA VISTA DO PIAUÍ	RESERVATORIO	SEM DADOS	NICANOR	ATIVO	MODERADA	5,00	Info Request	Em Operação Parcial (necessita algum equipamento para operação plena)
BELA VISTA DO PIAUÍ	RESERVATORIO	SEM DADOS	JATBAZEIRO	ATIVO	MODERADA	5,00	Info Request	Em Operação Parcial (necessita algum equipamento para operação plena)
BELA VISTA DO PIAUÍ	RESERVATORIO	SEM DADOS	RAUL EMPAREDADE	ATIVO	MODERADA	5,00	Info Request	Em Operação Parcial (necessita algum equipamento para operação plena)
BELA VISTA DO PIAUÍ	RESERVATORIO	SEM DADOS	AMARRA NEGRO COMUNIDADE QUILOMBOLA	ATIVO	MODERADA	5,00	Info Request	Em Operação Parcial (necessita algum equipamento para operação plena)
BELA VISTA DO PIAUÍ	RESERVATORIO	SEM DADOS	CARAIBAS	ATIVO	MODERADA	5,00	Info Request	Em Operação Parcial (necessita algum equipamento para operação plena)
BELA VISTA DO PIAUÍ	RESERVATORIO	SEM DADOS	ASSENT. BOM FUTURO	ATIVO	BOA	5,00	Info Request	
BELA VISTA DO PIAUÍ	RESERVATORIO	SEM DADOS	ASSENT. SANTO ANTONIO	ATIVO	BOA	5,00	Info Request	
BELA VISTA DO PIAUÍ	RESERVATORIO	SEM DADOS	VARZEA DO PIADOR	ATIVO	MODERADA	10,00	Info Request	Em Operação Parcial (necessita algum equipamento para operação plena)
BELA VISTA DO PIAUÍ	RESERVATORIO	SEM DADOS	MORADA NOVA	ATIVO	BOA	5,00	Info Request	

MUNICÍPIO	NOME	EQUIPAMENTO	ENDEREÇO	SITUAÇÃO	CONDIÇÃO	VOLUME (M³)	FONTE DOS DADOS	OBSERVAÇÕES
BELA VISTA DO PIAUÍ	RESERVATORIO	SEM DADOS	PITOMBEIRA	ATIVO	MODERADA	5,00	Info Request	Em Operação Parcial (necessita algum equipamento para operação plena)
BELA VISTA DO PIAUÍ	RESERVATORIO	SEM DADOS	COMUNIDADE CARNAIBAS	ATIVO	MODERADA	5,00	Info Request	Em Operação Parcial (necessita algum equipamento para operação plena)
BELA VISTA DO PIAUÍ	RESERVATORIO	SEM DADOS	COM. LAGOINHA	ATIVO	MODERADA	5,00	Info Request	Em Operação Parcial (necessita algum equipamento para operação plena)
BELA VISTA DO PIAUÍ	RESERVATORIO	SEM DADOS	CANTINHO DE EGIDIO	ATIVO	MODERADA	5,00	Info Request	Em Operação Parcial (necessita algum equipamento para operação plena)
BELA VISTA DO PIAUÍ	RESERVATORIO	SEM DADOS	ALTOS	ATIVO	MODERADA	5,00	Info Request	Em Operação Parcial (necessita algum equipamento para operação plena)
BELA VISTA DO PIAUÍ	RESERVATORIO	SEM DADOS	MIRANTE	ATIVO	MODERADA	5,00	Info Request	Em Operação Parcial (necessita algum equipamento para operação plena)
BELA VISTA DO PIAUÍ	RESERVATORIO	SEM DADOS	PEDRAS	ATIVO	MODERADA	5,00	Info Request	Em Operação Parcial (necessita algum equipamento para operação plena)
BELA VISTA DO PIAUÍ	RESERVATORIO	SEM DADOS	VITINHO	ATIVO	MODERADA	5,00	Info Request	Em Operação Parcial (necessita algum equipamento para operação plena)
BELA VISTA DO PIAUÍ	RESERVATORIO	SEM DADOS	BARREIRO DE DENTRO	ATIVO	MODERADA	5,00	Info Request	Em Operação Parcial (necessita algum equipamento para operação plena)
BELA VISTA DO PIAUÍ	RESERVATORIO	SEM DADOS	BARREIRO DE FORA	ATIVO	MODERADA	5,00	Info Request	Em Operação Parcial (necessita algum

MUNICÍPIO	NOME	EQUIPAMENTO	ENDEREÇO	SITUAÇÃO	CONDIÇÃO	VOLUME (M³)	FONTE DOS DADOS	OBSERVAÇÕES
								equipamento para operação plena)
BELA VISTA DO PIAUÍ	RESERVATORIO	SEM DADOS	BARREIRO DOS HONORATOS	ATIVO	MODERADA	5,00	Info Request	Em Operação Parcial (necessita algum equipamento para operação plena)
BELA VISTA DO PIAUÍ	RESERVATORIO	SEM DADOS	LAGOA RASA	ATIVO	MODERADA	5,00	Info Request	Em Operação Parcial (necessita algum equipamento para operação plena)
BELA VISTA DO PIAUÍ	RESERVATORIO	SEM DADOS	SITIO DOS CHIQUIM	ATIVO	MODERADA	5,00	Info Request	Em Operação Parcial (necessita algum equipamento para operação plena)
BELA VISTA DO PIAUÍ	RESERVATORIO	SEM DADOS	BAIXA DO JUA	ATIVO	MODERADA	5,00	Info Request	Em Operação Parcial (necessita algum equipamento para operação plena)
BELA VISTA DO PIAUÍ	RESERVATORIO	SEM DADOS	MELANCIAS	ATIVO	MODERADA	5,00	Info Request	Em Operação Parcial (necessita algum equipamento para operação plena)
BELA VISTA DO PIAUÍ	RESERVATORIO	SEM DADOS	SITIO DOS SERGIOS	ATIVO	MODERADA	5,00	Info Request	Em Operação Parcial (necessita algum equipamento para operação plena)
BELA VISTA DO PIAUÍ	RESERVATORIO	SEM DADOS	CARNAUBAL	ATIVO	MODERADA	5,00	Info Request	Em Operação Parcial (necessita algum equipamento para operação plena)
BELA VISTA DO PIAUÍ	RESERVATORIO	SEM DADOS	SANTIAGO DE LIBORIO	ATIVO	MODERADA	5,00	Info Request	Em Operação Parcial (necessita algum equipamento para operação plena)
BELA VISTA DO PIAUÍ	POÇO	SEM DADOS	SANHARÓ	ATIVO	BOA	10,00	Info Request	NOME CONSIDERADO COMO PRÓXIMO AO POÇO
BELA VISTA DO PIAUÍ	RESERVATORIO	SEM DADOS	SANHARÓ	ATIVO	MODERADA	5,00	Info Request	Em Operação Parcial (necessita algum

MUNICÍPIO	NOME	EQUIPAMENTO	ENDEREÇO	SITUAÇÃO	CONDIÇÃO	VOLUME (M³)	FONTES DOS DADOS	OBSERVAÇÕES
								equipamento para operação plena)
BELA VISTA DO PIAUÍ	RESERVATORIO	SEM DADOS	LAGOA DAS CARNAIBAS	ATIVO	MODERADA	5,00	Info Request	Em Operação Parcial (necessita algum equipamento para operação plena)
BELA VISTA DO PIAUÍ	RESERVATORIO	SEM DADOS	CANTINHO ADEMAR	ATIVO	MODERADA	5,00	Info Request	Em Operação Parcial (necessita algum equipamento para operação plena)
BELA VISTA DO PIAUÍ	RESERVATORIO	SEM DADOS	DEGREDO	ATIVO	MODERADA	5,00	Info Request	Em Operação Parcial (necessita algum equipamento para operação plena)
BELA VISTA DO PIAUÍ	POÇO INTERIOR	SEM DADOS	PATOS POVOADO	ATIVO	BOA	15,00	Info Request	
BELA VISTA DO PIAUÍ	POÇO POVOADO SITIO	SEM DADOS	POVOADO SITIO	ATIVO	BOA	15,00	Info Request	
BELA VISTA DO PIAUÍ	POÇO SITIO 2	SEM DADOS	SITIO - COELHO DE SIPRIANO	ATIVO	BOA	10,00	Info Request	
BELA VISTA DO PIAUÍ	RESERVATORIO	SEM DADOS	SITIO - COELHO DE SIPRIANO	ATIVO	BOA	5,00	Info Request	
BELA VISTA DO PIAUÍ	POÇO POÇÃO DE CIMA	SEM DADOS	POVOADO POÇÃO DE CIMA	ATIVO	BOA	10,00	Info Request	
BELA VISTA DO PIAUÍ	POÇO	SEM DADOS	COMUNIDADE RECANTO - ZE DE TONOR	ATIVO	BOA	10,00	Info Request	
BELA VISTA DO PIAUÍ	POÇO PATOS	SEM DADOS	COMUNIDADE PATOS - CLAUDIONOR	ATIVO	BOA	10,00	Info Request	
BELA VISTA DO PIAUÍ	POÇO	SEM DADOS	VEREDA DO POÇÃO	ATIVO	BOA	10,00	Info Request	
BELA VISTA DO PIAUÍ	POÇO	SEM DADOS	VEREDA DE DENTRO - ANTONIO	ATIVO	BOA	10,00	Info Request	
BELA VISTA DO PIAUÍ	POÇO	SEM DADOS	VEREDA DE DENTRO - ROMULO	ATIVO	BOA	10,00	Info Request	
BELA VISTA DO PIAUÍ	POÇO	SEM DADOS	CANTIM - ZEZITO	ATIVO	BOA	10,00	Info Request	

MUNICÍPIO	NOME	EQUIPAMENTO	ENDEREÇO	SITUAÇÃO	CONDIÇÃO	VOLUME (M³)	FONTE DOS DADOS	OBSERVAÇÕES
BELA VISTA DO PIAUÍ	POÇO	SEM DADOS	CANTIM - MARCULINO	ATIVO	BOA	10,00	Info Request	
BELA VISTA DO PIAUÍ	POÇO	SEM DADOS	VEREDA DO JENIPAPO	ATIVO	BOA	10,00	Info Request	
BELA VISTA DO PIAUÍ	POÇO	SEM DADOS	LOCALIDADE CHAPADINHA	ATIVO	BOA	10,00	Info Request	
BELA VISTA DO PIAUÍ	POÇO	SEM DADOS	LOCALIDADE POÇO DO ANGICO	ATIVO	BOA	10,00	Info Request	
BELA VISTA DO PIAUÍ	POÇO	SEM DADOS	LOCALIDADE LADEIRA	ATIVO	BOA	10,00	Info Request	
BELA VISTA DO PIAUÍ	POÇO	SEM DADOS	BOA VISTA	ATIVO	BOA	10,00	Info Request	
BELA VISTA DO PIAUÍ	POÇO	SEM DADOS	ASSENT. PALESTINA	ATIVO	BOA	10,00	Info Request	
BELA VISTA DO PIAUÍ	POÇO	SEM DADOS	POÇO DO MATADOURO	ATIVO	BOA	10,00	Info Request	
BELA VISTA DO PIAUÍ	POÇO	SEM DADOS	POÇO JUSTINO	ATIVO	MODERADA	15,00	Info Request	Em Operação Parcial (necessita algum equipamento para operação plena)
BELA VISTA DO PIAUÍ	POÇO	SEM DADOS	UMBURANA COLEGIO VELHO	ATIVO	BOA	10,00	Info Request	
BELA VISTA DO PIAUÍ	POÇO	SEM DADOS	NOVA CASA	ATIVO	BOA	10,00	Info Request	
BELA VISTA DO PIAUÍ	POÇO	SEM DADOS	FORMIGA	ATIVO	BOA	10,00	Info Request	
BELA VISTA DO PIAUÍ	POÇO	SEM DADOS	SANTA CRUZ	ATIVO	BOA	10,00	Info Request	
BELA VISTA DO PIAUÍ	POÇO	SEM DADOS	TAPERA	ATIVO	BOA	10,00	Info Request	
BELA VISTA DO PIAUÍ	POÇO	SEM DADOS	BAIXA DO ALEXANDRE	ATIVO	BOA	10,00	Info Request	
BELA VISTA DO PIAUÍ	POÇO	SEM DADOS	NICANOR	ATIVO	BOA	10,00	Info Request	
BELA VISTA DO PIAUÍ	POÇO	SEM DADOS	JATBAZEIRO	ATIVO	BOA	10,00	Info Request	
BELA VISTA DO PIAUÍ	POÇO	SEM DADOS	RAUL EMPAREDADE	ATIVO	BOA	5,00	Info Request	

MUNICÍPIO	NOME	EQUIPAMENTO	ENDEREÇO	SITUAÇÃO	CONDIÇÃO	VOLUME (M³)	FONTE DOS DADOS	OBSERVAÇÕES
BELA VISTA DO PIAUÍ	POÇO	SEM DADOS	AMARRA NEGRO COMUNIDADE QUILOMBOLA	ATIVO	MODERADA	10,00	Info Request	Em Operação Parcial (necessita algum equipamento para operação plena)
BELA VISTA DO PIAUÍ	POÇO	SEM DADOS	CARAIBAS	ATIVO	BOA	10,00	Info Request	
BELA VISTA DO PIAUÍ	POÇO	SEM DADOS	ASSENT. BOM FUTURO	ATIVO	BOA	10,00	Info Request	
BELA VISTA DO PIAUÍ	POÇO	SEM DADOS	ASSENT. SANTO ANTONIO	ATIVO	BOA	10,00	Info Request	
BELA VISTA DO PIAUÍ	POÇO	SEM DADOS	VARZEA DO PIADOR	ATIVO	BOA	10,00	Info Request	
BELA VISTA DO PIAUÍ	POÇO	SEM DADOS	MORADA NOVA	ATIVO	BOA	10,00	Info Request	
BELA VISTA DO PIAUÍ	POÇO	SEM DADOS	PITOMBEIRA	ATIVO	BOA	10,00	Info Request	
BELA VISTA DO PIAUÍ	POÇO	SEM DADOS	COMUNIDADE CARNAIBAS	ATIVO	BOA	10,00	Info Request	
BELA VISTA DO PIAUÍ	POÇO	SEM DADOS	COM. LAGOINHA	ATIVO	BOA	10,00	Info Request	
BELA VISTA DO PIAUÍ	POÇO	SEM DADOS	CANTINHO DE EGIDIO	ATIVO	BOA	10,00	Info Request	
BELA VISTA DO PIAUÍ	POÇO	SEM DADOS	ANGICO	INATIVO	NÃO INFORMADO	15,00	Info Request	Ativação Necessária para o Funcionamento Integral do Sistema
BELA VISTA DO PIAUÍ	POÇO	SEM DADOS	RECANTO DO CAITITU	INATIVO	NÃO INFORMADO	10,00	Info Request	Ativação Necessária para o Funcionamento Integral do Sistema
BELA VISTA DO PIAUÍ	POÇO	SEM DADOS	ALTOS	ATIVO	BOA	10,00	Info Request	
BELA VISTA DO PIAUÍ	POÇO	SEM DADOS	MIRANTE	ATIVO	MODERADA	10,00	Info Request	Em Operação Parcial (necessita algum equipamento para operação plena)
BELA VISTA DO PIAUÍ	RESERVATORIO	SEM DADOS	MIRANTE	ATIVO	MODERADA	5,00	Info Request	Em Operação Parcial (necessita algum equipamento para operação plena)
BELA VISTA DO PIAUÍ	POÇO	SEM DADOS	PEDRAS	ATIVO	BOA	10,00	Info Request	

MUNICÍPIO	NOME	EQUIPAMENTO	ENDEREÇO	SITUAÇÃO	CONDIÇÃO	VOLUME (M³)	FONTES DOS DADOS	OBSERVAÇÕES
BELA VISTA DO PIAUÍ	POÇO	SEM DADOS	VITINHO	ATIVO	BOA	10,00	Info Request	
BELA VISTA DO PIAUÍ	POÇO	SEM DADOS	BARREIRO DE DENTRO	ATIVO	BOA	10,00	Info Request	
BELA VISTA DO PIAUÍ	POÇO	SEM DADOS	BARREIRO DE FORA	ATIVO	BOA	10,00	Info Request	
BELA VISTA DO PIAUÍ	POÇO	SEM DADOS	BARREIRO DOS HONORATOS	ATIVO	BOA	10,00	Info Request	
BELA VISTA DO PIAUÍ	POÇO	SEM DADOS	LAGOA RASA	ATIVO	BOA	10,00	Info Request	
BELA VISTA DO PIAUÍ	POÇO	SEM DADOS	SÍTIO DOS CHIQUIM	ATIVO	BOA	10,00	Info Request	
BELA VISTA DO PIAUÍ	POÇO	SEM DADOS	BAIXA DO JUA	ATIVO	BOA	10,00	Info Request	
BELA VISTA DO PIAUÍ	POÇO	SEM DADOS	MELANCIAS	ATIVO	BOA	10,00	Info Request	
BELA VISTA DO PIAUÍ	POÇO	SEM DADOS	SÍTIO DOS SERGIOS	ATIVO	BOA	10,00	Info Request	
BELA VISTA DO PIAUÍ	POÇO	SEM DADOS	CARNAUBAL	ATIVO	BOA	10,00	Info Request	
BELA VISTA DO PIAUÍ	POÇO	SEM DADOS	SANTIAGO DE LIBORIO	ATIVO	BOA	10,00	Info Request	
BELA VISTA DO PIAUÍ	POÇO	SEM DADOS	LAGOA DAS CARNAIBAS	ATIVO	BOA	10,00	Info Request	
BELA VISTA DO PIAUÍ	POÇO	SEM DADOS	CANTINHO ADEMAR	ATIVO	MODERADA	10,00	Info Request	Em Operação Parcial (necessita algum equipamento para operação plena)
BELA VISTA DO PIAUÍ	POÇO	SEM DADOS	DEGREDO	ATIVO	BOA	10,00	Info Request	
BELÉM DO PIAUÍ	Reservatório II Caboclo	SEM DADOS	SEM DADOS	SEM DADOS	NÃO INFORMADO	10,00	AGESPISA	
BONFIM DO PIAUÍ	Próximo ao poço n° 03	SEM DADOS	Povoado Juá	ATIVO	NÃO INFORMADO	15,00	PMSB	
BONFIM DO PIAUÍ	SEM DADOS	SEM DADOS	Localidade André	ATIVO	NÃO INFORMADO	30,00	PMSB	
BONFIM DO PIAUÍ	SEM DADOS	SEM DADOS	Localidade Pau Ferro	ATIVO	NÃO INFORMADO	30,00	PMSB	
BONFIM DO PIAUÍ	SEM DADOS	SEM DADOS	Localizado na área do poço n° 07	ATIVO	NÃO INFORMADO	5,00	PMSB	
BONFIM DO PIAUÍ	SEM DADOS	SEM DADOS	Localidade Zé Luiz	ATIVO	NÃO INFORMADO	15,00	PMSB	
BONFIM DO PIAUÍ	SEM DADOS	SEM DADOS	Localidade Zé Luiz	ATIVO	NÃO INFORMADO	15,00	PMSB	

MUNICÍPIO	NOME	EQUIPAMENTO	ENDEREÇO	SITUAÇÃO	CONDIÇÃO	VOLUME (M³)	FONTE DOS DADOS	OBSERVAÇÕES
BONFIM DO PIAUÍ	R1	SEM DADOS	Localidade Seriema	ATIVO	NÃO INFORMADO	3,00	PMSB	
BONFIM DO PIAUÍ	R2	SEM DADOS	Localidade Seriema	ATIVO	NÃO INFORMADO	3,00	PMSB	
BONFIM DO PIAUÍ	R1	SEM DADOS	Localidade Lagoa do Laranjo	INATIVO	NÃO INFORMADO	3,00	PMSB	
BONFIM DO PIAUÍ	R2	SEM DADOS	Localidade Lagoa do Laranjo	INATIVO	NÃO INFORMADO	3,00	PMSB	
BONFIM DO PIAUÍ	SEM DADOS	SEM DADOS	Localidade Conceição I	ATIVO	NÃO INFORMADO	15,00	PMSB	
BONFIM DO PIAUÍ	Poço 1	SEM DADOS	Povoado Jua	ATIVO	BOA	5,00	Info Request	
BONFIM DO PIAUÍ	Poço 1	SEM DADOS	Loc. Vereda dos Morros	ATIVO	BOA	0,90	Info Request	
BONFIM DO PIAUÍ	Poço 1	SEM DADOS	Povoado Morrinhos	ATIVO	BOA	1,20	Info Request	
BONFIM DO PIAUÍ	Poço 2	SEM DADOS	Povoado Morrinhos	ATIVO	BOA	1,00	Info Request	
BONFIM DO PIAUÍ	Poço 1	SEM DADOS	Povoado Sussuapara	ATIVO	BOA	3,50	Info Request	
BONFIM DO PIAUÍ	Poço 2	SEM DADOS	Povoado Sussuapara	INATIVO	NÃO INFORMADO	2,00	Info Request	Ativação Necessária para o Funcionamento Integral do Sistema
BONFIM DO PIAUÍ	Poço 1	SEM DADOS	Loc. Nambi	ATIVO	BOA	1,00	Info Request	
BONFIM DO PIAUÍ	Poço 1	SEM DADOS	Loc. Bonita	ATIVO	BOA	1,10	Info Request	
BONFIM DO PIAUÍ	Poço 1	SEM DADOS	Loc. Baixão do Mocó	ATIVO	BOA	0,90	Info Request	
BONFIM DO PIAUÍ	Poço 1	SEM DADOS	Loc. Lagoa da Pedra	ATIVO	BOA	0,60	Info Request	
BONFIM DO PIAUÍ	Poço 1	SEM DADOS	Loc. São Silvestre	ATIVO	BOA	2,00	Info Request	
BONFIM DO PIAUÍ	Poço 1	SEM DADOS	Loc. Travessão	ATIVO	BOA	1,50	Info Request	
BONFIM DO PIAUÍ	Poço 1	SEM DADOS	Loc. Lagoinha dos Cajus	ATIVO	BOA	2,50	Info Request	
BONFIM DO PIAUÍ	Poço 1	SEM DADOS	Loc. Pau Ferro	ATIVO	BOA	4,70	Info Request	
BONFIM DO PIAUÍ	Poço 1	SEM DADOS	Loc. Recanto	ATIVO	BOA	5,00	Info Request	

MUNICÍPIO	NOME	EQUIPAMENTO	ENDEREÇO	SITUAÇÃO	CONDIÇÃO	VOLUME (M³)	FONTE DOS DADOS	OBSERVAÇÕES
BONFIM DO PIAUÍ	Poço 1	SEM DADOS	Loc. Lagoa do Laranjo	ATIVO	BOA	2,50	Info Request	
BONFIM DO PIAUÍ	Poço 1	SEM DADOS	Loc. Lagoa do Tamandua	ATIVO	BOA	1,20	Info Request	
BONFIM DO PIAUÍ	Poço 1	SEM DADOS	Loc. Seriema	ATIVO	BOA	15,00	Info Request	
BONFIM DO PIAUÍ	Poço 1	SEM DADOS	Loc. Ciriaco	ATIVO	BOA	1,20	Info Request	
BONFIM DO PIAUÍ	Poço 2	SEM DADOS	Loc. Ciriaco	ATIVO	BOA	1,50	Info Request	
BONFIM DO PIAUÍ	Poço 1	SEM DADOS	Loc. Miúdos	ATIVO	BOA	1,50	Info Request	
BONFIM DO PIAUÍ	Poço 1	SEM DADOS	Loc. Castanheiro	ATIVO	BOA	7,00	Info Request	
BONFIM DO PIAUÍ	Poço 1	SEM DADOS	Loc. Salina	ATIVO	BOA	4,50	Info Request	
BONFIM DO PIAUÍ	Poço 1	SEM DADOS	Loc. Mocó	ATIVO	BOA	1,70	Info Request	
BONFIM DO PIAUÍ	Poço 1	SEM DADOS	Loc. Vereda do Sítio	ATIVO	BOA	1,60	Info Request	
BONFIM DO PIAUÍ	Poço 1	SEM DADOS	Loc. Boa Vista dos Braz	ATIVO	BOA	1,20	Info Request	
BONFIM DO PIAUÍ	Poço 1	SEM DADOS	Loc. Espirito Santo	ATIVO	BOA	1,60	Info Request	
BONFIM DO PIAUÍ	Poço 1	SEM DADOS	Loc. Alto Alegre	ATIVO	BOA	1,00	Info Request	
BONFIM DO PIAUÍ	Poço 1	SEM DADOS	Povoado Sabiá	ATIVO	BOA	1,00	Info Request	
BONFIM DO PIAUÍ	Poço 2	SEM DADOS	Povoado Sabiá	ATIVO	BOA	4,00	Info Request	
BONFIM DO PIAUÍ	Poço 1	SEM DADOS	Loc. Moreno	ATIVO	BOA	1,50	Info Request	
BONFIM DO PIAUÍ	Poço 1	SEM DADOS	Povoado Zé Luiz	ATIVO	BOA	1,50	Info Request	
BONFIM DO PIAUÍ	Poço 2	SEM DADOS	Povoado Zé Luiz	ATIVO	BOA	4,00	Info Request	
BONFIM DO PIAUÍ	Poço 1	SEM DADOS	Loc. Formoso	ATIVO	BOA	1,30	Info Request	
BONFIM DO PIAUÍ	Poço 2	SEM DADOS	Loc. Vereda do Sítio	ATIVO	BOA	0,50	Info Request	
BONFIM DO PIAUÍ	Poço 1	SEM DADOS	Loc. Serrinha	ATIVO	BOA	2,50	Info Request	
CALDEIRÃO GRANDE DO PIAUÍ	POÇO DA COÃN	SEM DADOS	SÍTIO ACAUÃ, ZONA RURAL	ATIVO	BOA	20,00	Info Request	
CALDEIRÃO GRANDE DO PIAUÍ	POÇO DO BANDEIRA	SEM DADOS	SÍTIO BANDEIRA	ATIVO	BOA	5,00	Info Request	
CALDEIRÃO GRANDE DO PIAUÍ	POÇO DA BERLENGA	SEM DADOS	SÍTIO BERLENGA	ATIVO	BOA	5,00	Info Request	

MUNICÍPIO	NOME	EQUIPAMENTO	ENDEREÇO	SITUAÇÃO	CONDIÇÃO	VOLUME (M³)	FONTE DOS DADOS	OBSERVAÇÕES
CALDEIRÃO GRANDE DO PIAUÍ	POÇO ST CABOCLOS	SEM DADOS	SÍTIO CABOCLOS	ATIVO	BOA	10,00	Info Request	
CALDEIRÃO GRANDE DO PIAUÍ	POÇO ST CALDEIRÃOZINHO	SEM DADOS	SÍTIO CALDEIRÃOZINHO	ATIVO	BOA	5,00	Info Request	
CALDEIRÃO GRANDE DO PIAUÍ	POÇO DO CAMINHO NOVO	SEM DADOS	SÍTIO CAMINHO NOVO	ATIVO	BOA	10,00	Info Request	
CALDEIRÃO GRANDE DO PIAUÍ	POÇO DA CURIMATÁ	SEM DADOS	SÍTIO CURIMATÁ	ATIVO	BOA	2,00	Info Request	
CALDEIRÃO GRANDE DO PIAUÍ	POÇO DA LAGOA DO MEIO	SEM DADOS	SÍTIO LAGOA DO MEIO	ATIVO	BOA	5,00	Info Request	
CALDEIRÃO GRANDE DO PIAUÍ	POÇO DO LAMBEDOR	SEM DADOS	SÍTIO LAMBEDOR	ATIVO	BOA	2,00	Info Request	
CALDEIRÃO GRANDE DO PIAUÍ	POÇO DO MOLEQUE	SEM DADOS	SÍTIO MOLEQUE	ATIVO	BOA	3,00	Info Request	
CALDEIRÃO GRANDE DO PIAUÍ	POÇO DO MULUNGÚ	SEM DADOS	SÍTIO MULUNGÚ	ATIVO	BOA	5,00	Info Request	
CALDEIRÃO GRANDE DO PIAUÍ	POÇO DOS PEREIOS	SEM DADOS	SÍTIO PEREIOS	ATIVO	BOA	5,00	Info Request	
CALDEIRÃO GRANDE DO PIAUÍ	POÇO DO RIACHO DA ROÇA	SEM DADOS	SÍTIO RIACHO DA ROÇA	ATIVO	BOA	5,00	Info Request	
CALDEIRÃO GRANDE DO PIAUÍ	POÇO DO SABONETE	SEM DADOS	SÍTIO SABONETE	ATIVO	BOA	5,00	Info Request	
CAMPINAS DO PIAUÍ	CAIXA 01	SEM DADOS	Localidade Varzea do Padre	ATIVO	NÃO INFORMADO	10,00	Info Request	Em Operação Plena
CAMPINAS DO PIAUÍ	CAIXA 01	SEM DADOS	Localidade Moco	ATIVO	NÃO INFORMADO	15,00	Info Request	Em Operação Plena
CAMPINAS DO PIAUÍ	CAIXA 01	SEM DADOS	Localidade Carreiras	ATIVO	NÃO INFORMADO	5,00	Info Request	Em Operação Plena
CAMPINAS DO PIAUÍ	CAIXA 01	SEM DADOS	Localidade Castelo	ATIVO	NÃO INFORMADO	5,00	Info Request	Em Operação Plena
CAMPINAS DO PIAUÍ	CAIXA 01	SEM DADOS	Localidade Pajeú	ATIVO	NÃO INFORMADO	5,00	Info Request	Em Operação Plena
CAMPINAS DO PIAUÍ	CAIXA 01	SEM DADOS	Localidade Gangorra	ATIVO	NÃO INFORMADO	10,00	Info Request	Em Operação Plena
CAMPINAS DO PIAUÍ	CAIXA 01	SEM DADOS	Localidade Carreiras de Cima	ATIVO	NÃO INFORMADO	5,00	Info Request	Em Operação Plena
CAMPINAS DO PIAUÍ	CAIXA 01	SEM DADOS	Localidade Joaquim Pequeno	ATIVO	NÃO INFORMADO	5,00	Info Request	Em Operação Plena
CAMPINAS DO PIAUÍ	CAIXA 02	SEM DADOS	Localidade Joaquim Pequeno	ATIVO	NÃO INFORMADO	5,00	Info Request	Em Operação Plena
CAMPINAS DO PIAUÍ	CAIXA 01	SEM DADOS	Localidade Olho Dagua das Ovelhas	ATIVO	NÃO INFORMADO	5,00	Info Request	Em Operação Plena

MUNICÍPIO	NOME	EQUIPAMENTO	ENDEREÇO	SITUAÇÃO	CONDIÇÃO	VOLUME (M³)	FONTE DOS DADOS	OBSERVAÇÕES
CAMPINAS DO PIAUÍ	CAIXA 02	SEM DADOS	Localidade Carreiras de Cima	ATIVO	NÃO INFORMADO	5,00	Info Request	Em Operação Plena
CAMPINAS DO PIAUÍ	CAIXA 01	SEM DADOS	Localidade Volta do Morro	ATIVO	NÃO INFORMADO	5,00	Info Request	Em Operação Plena
CAMPINAS DO PIAUÍ	CAIXA 01	SEM DADOS	Localidade Boa Vista	ATIVO	NÃO INFORMADO	10,00	Info Request	Em Operação Plena
CAMPINAS DO PIAUÍ	CAIXA 01	SEM DADOS	Localidade Alto Formoso	ATIVO	NÃO INFORMADO	5,00	Info Request	Em Operação Plena
CAMPINAS DO PIAUÍ	CAIXA 01	SEM DADOS	Localidade Capitãozinho	ATIVO	NÃO INFORMADO	5,00	Info Request	Em Operação Plena
CAMPINAS DO PIAUÍ	CAIXA 01	SEM DADOS	Localidade Cacimbas	ATIVO	NÃO INFORMADO	5,00	Info Request	Em Operação Plena
CAMPINAS DO PIAUÍ	CAIXA 01	SEM DADOS	Localidade Queimada Grande	ATIVO	NÃO INFORMADO	5,00	Info Request	Em Operação Plena
CAMPINAS DO PIAUÍ	CAIXA 01	SEM DADOS	Localidade Canudos	ATIVO	NÃO INFORMADO	5,00	Info Request	Em Operação Plena
CAMPINAS DO PIAUÍ	CAIXA	SEM DADOS	Localidade Papagaio	ATIVO	NÃO INFORMADO	5,00	Info Request	Em Operação Plena
CAMPINAS DO PIAUÍ	CAIXA 01	SEM DADOS	Localidade Lagoinha	ATIVO	NÃO INFORMADO	5,00	Info Request	Em Operação Plena
CAMPINAS DO PIAUÍ	CAIXA 01	SEM DADOS	Localidade Lages	ATIVO	NÃO INFORMADO	5,00	Info Request	Em Operação Plena
CAMPINAS DO PIAUÍ	CAIXA 02	SEM DADOS	Localidade Lages	ATIVO	NÃO INFORMADO	5,00	Info Request	Em Operação Plena
CAMPINAS DO PIAUÍ	CAIXA 01	SEM DADOS	Localidade Olho Dagua dos Bois	ATIVO	NÃO INFORMADO	5,00	Info Request	Em Operação Plena
CAMPINAS DO PIAUÍ	CAIXA 02	SEM DADOS	Localidade Boa Vista	ATIVO	NÃO INFORMADO	5,00	Info Request	Em Operação Plena
CAMPINAS DO PIAUÍ	CAIXA 01	SEM DADOS	Localidade Alegrete	ATIVO	NÃO INFORMADO	5,00	Info Request	Em Operação Plena
CAMPINAS DO PIAUÍ	CAIXA 01	SEM DADOS	Localidade Campinas de Elesbão	ATIVO	NÃO INFORMADO	5,00	Info Request	Em Operação Plena
CAMPINAS DO PIAUÍ	CAIXA 01	SEM DADOS	Assentamento Mucambo	ATIVO	NÃO INFORMADO	10,00	Info Request	Em Operação Plena

MUNICÍPIO	NOME	EQUIPAMENTO	ENDEREÇO	SITUAÇÃO	CONDIÇÃO	VOLUME (M³)	FONTE DOS DADOS	OBSERVAÇÕES
CAMPINAS DO PIAUÍ	CAIXA 02	SEM DADOS	Localidade Sete Lagoas	ATIVO	NÃO INFORMADO	5,00	Info Request	Em Operação Plena
CAMPINAS DO PIAUÍ	CAIXA 01	SEM DADOS	Assentamento Sete Lagoas	ATIVO	NÃO INFORMADO	10,00	Info Request	Em Operação Plena
CAMPINAS DO PIAUÍ	CAIXA 01	SEM DADOS	Localidade Capitãozinho	ATIVO	NÃO INFORMADO	5,00	Info Request	Em Operação Plena
CAMPINAS DO PIAUÍ	CAIXA 01	SEM DADOS	Localidade Vaca Brava	ATIVO	NÃO INFORMADO	5,00	Info Request	Em Operação Plena
CAMPINAS DO PIAUÍ	CAIXA 01	SEM DADOS	Localidade Retiro Velho	ATIVO	NÃO INFORMADO	5,00	Info Request	Em Operação Plena
CAMPINAS DO PIAUÍ	CAIXA 01	SEM DADOS	Localidade Volta	ATIVO	NÃO INFORMADO	5,00	Info Request	Em Operação Plena
CAMPINAS DO PIAUÍ	CAIXA 01	SEM DADOS	Localidade Emparedada	ATIVO	NÃO INFORMADO	5,00	Info Request	Em Operação Plena
CAMPINAS DO PIAUÍ	CAIXA 01	SEM DADOS	Localidade Varzea	ATIVO	NÃO INFORMADO	5,00	Info Request	Em Operação Plena
CAMPINAS DO PIAUÍ	CAIXA 01	SEM DADOS	Localidade Campo Grande	ATIVO	NÃO INFORMADO	6,00	Info Request	Em Operação Plena
CAMPINAS DO PIAUÍ	CAIXA 01	SEM DADOS	Localidade Baixão da Picada	ATIVO	NÃO INFORMADO	3,00	Info Request	Em Operação Plena
CAMPINAS DO PIAUÍ	CAIXA 01	SEM DADOS	Localidade Cantinho	ATIVO	NÃO INFORMADO	5,00	Info Request	Em Operação Plena
CAMPINAS DO PIAUÍ	CAIXA 01	SEM DADOS	Localidade Chapadinha	ATIVO	NÃO INFORMADO	5,00	Info Request	Em Operação Plena
CAMPINAS DO PIAUÍ	CAIXA 01	SEM DADOS	Localidade Areia	ATIVO	NÃO INFORMADO	5,00	Info Request	Em Operação Plena
CAMPINAS DO PIAUÍ	CAIXA 01	SEM DADOS	Localidade Veredas	ATIVO	NÃO INFORMADO	5,00	Info Request	Em Operação Plena
CAMPINAS DO PIAUÍ	CAIXA 01	SEM DADOS	Localidade Fome	ATIVO	NÃO INFORMADO	10,00	Info Request	Em Operação Plena
CAMPINAS DO PIAUÍ	CAIXA 01	SEM DADOS	Localidade Quati	ATIVO	NÃO INFORMADO	5,00	Info Request	Em Operação Plena
CAMPINAS DO PIAUÍ	CAIXA 01	SEM DADOS	Localidade Aroeiras	ATIVO	NÃO INFORMADO	3,00	Info Request	Em Operação Plena
CAMPINAS DO PIAUÍ	CAIXA 01	SEM DADOS	Localidade Lagoa do Pau Ferro	ATIVO	NÃO INFORMADO	5,00	Info Request	Em Operação Plena
CAMPINAS DO PIAUÍ	CAIXA 01	SEM DADOS	Localidade Situação	ATIVO	NÃO INFORMADO	5,00	Info Request	Em Operação Plena
CAMPINAS DO PIAUÍ	CAIXA 01	SEM DADOS	Localidade Vazea Doce	ATIVO	NÃO INFORMADO	5,00	Info Request	Em Operação Plena

MUNICÍPIO	NOME	EQUIPAMENTO	ENDEREÇO	SITUAÇÃO	CONDIÇÃO	VOLUME (M³)	FORTE DOS DADOS	OBSERVAÇÕES
CAMPINAS DO PIAUÍ	CAIXA 01	SEM DADOS	Localidade Filadelfa	ATIVO	NÃO INFORMADO	5,00	Info Request	Em Operação Plena
CAMPINAS DO PIAUÍ	CAIXA 01	SEM DADOS	Localidade Salinas	ATIVO	NÃO INFORMADO	10,00	Info Request	Em Operação Plena
CAMPINAS DO PIAUÍ	CAIXA 01	SEM DADOS	Localidade Malhada	ATIVO	NÃO INFORMADO	5,00	Info Request	Em Operação Plena
CAMPINAS DO PIAUÍ	CAIXA 01	SEM DADOS	Localidade Barriguda	ATIVO	NÃO INFORMADO	5,00	Info Request	Em Operação Plena
CAMPINAS DO PIAUÍ	CAIXA 01	SEM DADOS	Localidade Exú	ATIVO	NÃO INFORMADO	5,00	Info Request	Em Operação Plena
CAMPINAS DO PIAUÍ	Próximo ao poço n° 15	SEM DADOS	Localidade Poço da Pedra	ATIVO	NÃO INFORMADO	5,00	PMSB	
CAMPINAS DO PIAUÍ	Próximo ao poço n° 16	SEM DADOS	Localidade Carreiros de Baixo	ATIVO	NÃO INFORMADO	SEM DADOS	PMSB	
CAMPINAS DO PIAUÍ	Próximo ao poço n° 10	SEM DADOS	Localidade Joaquim Pequeno	ATIVO	NÃO INFORMADO	10,00	PMSB	
CAMPINAS DO PIAUÍ	R1 Próximo ao poço n° 11	SEM DADOS	Localidade Joaquim Pequeno	ATIVO	NÃO INFORMADO	3,00	PMSB	
CAMPINAS DO PIAUÍ	R2 Próximo ao poço n° 11	SEM DADOS	Localidade Joaquim Pequeno	ATIVO	NÃO INFORMADO	SEM DADOS	PMSB	
CAMPINAS DO PIAUÍ	R3 Próximo ao poço n° 11	SEM DADOS	Localidade Joaquim Pequeno	ATIVO	NÃO INFORMADO	SEM DADOS	PMSB	
CAMPINAS DO PIAUÍ	Próximo ao poço n° 12	SEM DADOS	Localidade Joaquim Pequeno	ATIVO	NÃO INFORMADO	SEM DADOS	PMSB	
CAMPO ALEGRE DO FIDALGO	R1	SEM DADOS	Localidade Vereda da Cacimba	ATIVO	NÃO INFORMADO	5,00	PMSB	
CAMPO ALEGRE DO FIDALGO	R2	SEM DADOS	Localidade Vereda da Cacimba	ATIVO	NÃO INFORMADO	5,00	PMSB	
CAMPO ALEGRE DO FIDALGO	R3	SEM DADOS	Localidade Vereda da Cacimba	ATIVO	NÃO INFORMADO	5,00	PMSB	
CAMPO ALEGRE DO FIDALGO	SEM DADOS	SEM DADOS	Localidade Rural Santa Maria	ATIVO	NÃO INFORMADO	10,00	PMSB	
CAMPO ALEGRE DO FIDALGO	SEM DADOS	SEM DADOS	Localidade Chapada do Papagaio	ATIVO	NÃO INFORMADO	5,00	PMSB	
CAMPO ALEGRE DO FIDALGO	SEM DADOS	SEM DADOS	Localizado próximo ao poço n° 10	ATIVO	NÃO INFORMADO	5,00	PMSB	

MUNICÍPIO	NOME	EQUIPAMENTO	ENDEREÇO	SITUAÇÃO	CONDIÇÃO	VOLUME (M³)	FORTE DOS DADOS	OBSERVAÇÕES
CAMPO ALEGRE DO FIDALGO	SEM DADOS	SEM DADOS	Localidade Santa Maria do Canto (próximo ao poço n° 11)	ATIVO	NÃO INFORMADO	15,00	PMSB	
CAMPO ALEGRE DO FIDALGO	SEM DADOS	SEM DADOS	Localidade Santa Maria do Canto (próximo ao poço n° 11)	ATIVO	NÃO INFORMADO	15,00	PMSB	
CAMPO ALEGRE DO FIDALGO	R1	SEM DADOS	Localidade Rural Caldeirãozinho	ATIVO	NÃO INFORMADO	5,00	PMSB	
CAMPO ALEGRE DO FIDALGO	R2	SEM DADOS	Localidade Rural Caldeirãozinho	ATIVO	NÃO INFORMADO	5,00	PMSB	
CAMPO ALEGRE DO FIDALGO	R3	SEM DADOS	Localidade Rural Caldeirãozinho	ATIVO	NÃO INFORMADO	5,00	PMSB	
CAMPO ALEGRE DO FIDALGO	R1	SEM DADOS	Localizado próximo ao poço n° 13	ATIVO	NÃO INFORMADO	5,00	PMSB	
CAMPO ALEGRE DO FIDALGO	R2	SEM DADOS	Localizado próximo ao poço n° 13	ATIVO	NÃO INFORMADO	10,00	PMSB	
CAMPO ALEGRE DO FIDALGO	R1	SEM DADOS	Localizado próximo ao poço n° 14	ATIVO	NÃO INFORMADO	15,00	PMSB	
CAMPO ALEGRE DO FIDALGO	R2	SEM DADOS	Localizado próximo ao poço n° 14	ATIVO	NÃO INFORMADO	15,00	PMSB	
CAMPO ALEGRE DO FIDALGO	R1	SEM DADOS	Localizado próximo ao poço n° 15	ATIVO	NÃO INFORMADO	15,00	PMSB	
CAMPO ALEGRE DO FIDALGO	R2	SEM DADOS	Localidade pé do Morro	ATIVO	NÃO INFORMADO	5,00	PMSB	
CAPITÃO GERVÁSIO OLIVEIRA	R8	SEM DADOS	Localidade Cacimba da Areia	ATIVO	NÃO INFORMADO	5,00	PMSB	
CAPITÃO GERVÁSIO OLIVEIRA	R9	SEM DADOS	Localidade Cacimba da Areia	ATIVO	NÃO INFORMADO	5,00	PMSB	
CAPITÃO GERVÁSIO OLIVEIRA	R10	SEM DADOS	Localidade Cacimba da Areia	ATIVO	NÃO INFORMADO	5,00	PMSB	
CAPITÃO GERVÁSIO OLIVEIRA	R11	SEM DADOS	Localidade Chapada da Colônia	ATIVO	NÃO INFORMADO	5,00	PMSB	

MUNICÍPIO	NOME	EQUIPAMENTO	ENDEREÇO	SITUAÇÃO	CONDIÇÃO	VOLUME (M³)	FONTE DOS DADOS	OBSERVAÇÕES
CAPITÃO GERVÁSIO OLIVEIRA	R12	SEM DADOS	Localidade Vereda	ATIVO	NÃO INFORMADO	5,00	PMSB	
CARACOL	RESERVATÓRIO ELEVADO	SEM DADOS	POVOADO SERRINHA	ATIVO	NÃO INFORMADO	100,00	AGESPISA	
CARACOL	POÇO 01	SEM DADOS	LOCALIDADE PENDANGAS	ATIVO	BOA	15,00	Info Request	NOME CONSIDERADO COMO PRÓXIMO AO POÇO
CARACOL	POÇO 01	SEM DADOS	LOCALIDADE CALA BOCA	ATIVO	BOA	5,00	Info Request	NOME CONSIDERADO COMO PRÓXIMO AO POÇO
CARACOL	POÇO 01	SEM DADOS	LOCALIDADE SERRINHA	ATIVO	BOA	15,00	Info Request	NOME CONSIDERADO COMO PRÓXIMO AO POÇO
CARACOL	POÇO 02	SEM DADOS	LOCALIDADE SERRINHA	ATIVO	BOA	15,00	Info Request	NOME CONSIDERADO COMO PRÓXIMO AO POÇO
CARACOL	POÇO 03	SEM DADOS	LOCALIDADE SERRINHA	ATIVO	BOA	20,00	Info Request	NOME CONSIDERADO COMO PRÓXIMO AO POÇO
CARACOL	POÇO 05	SEM DADOS	LOCALIDADE SERRINHA	ATIVO	BOA	15,00	Info Request	NOME CONSIDERADO COMO PRÓXIMO AO POÇO
CARACOL	POÇO 02	SEM DADOS	ASSENTAMENTO SACO	ATIVO	BOA	5,00	Info Request	NOME CONSIDERADO COMO PRÓXIMO AO POÇO
CARACOL	POÇO 04	SEM DADOS	ASSENTAMENTO SACO	ATIVO	BOA	5,00	Info Request	NOME CONSIDERADO COMO PRÓXIMO AO POÇO
CARACOL	POÇO 01	SEM DADOS	LOCALIDADE TRAVESSÃO	ATIVO	BOA	15,00	Info Request	NOME CONSIDERADO COMO PRÓXIMO AO POÇO
CARACOL	POÇO 01	SEM DADOS	LOCALIDADE LAGOINHA	ATIVO	BOA	10,00	Info Request	NOME CONSIDERADO COMO PRÓXIMO AO POÇO
CARACOL	POÇO 02	SEM DADOS	LOCALIDADE LAGOINHA	ATIVO	BOA	15,00	Info Request	NOME CONSIDERADO COMO PRÓXIMO AO POÇO
CARACOL	POÇO 01	SEM DADOS	LOCALIDADE ALTO PRIZILINOS	ATIVO	BOA	10,00	Info Request	NOME CONSIDERADO COMO PRÓXIMO AO POÇO
CARACOL	POÇO 02	SEM DADOS	LOCALIDADE ALTO PRIZILINOS	ATIVO	BOA	15,00	Info Request	NOME CONSIDERADO COMO PRÓXIMO AO POÇO
CARACOL	POÇO 01	SEM DADOS	ALTO HONÓRIOS	ATIVO	BOA	5,00	Info Request	NOME CONSIDERADO COMO PRÓXIMO AO POÇO
CARACOL	POÇO 02	SEM DADOS	ALTO HONÓRIOS	ATIVO	BOA	3,00	Info Request	NOME CONSIDERADO COMO PRÓXIMO AO POÇO

MUNICÍPIO	NOME	EQUIPAMENTO	ENDEREÇO	SITUAÇÃO	CONDIÇÃO	VOLUME (M³)	FONTE DOS DADOS	OBSERVAÇÕES
CARACOL	POÇO 01	SEM DADOS	BAIXA DO FEIJÃO	ATIVO	BOA	5,00	Info Request	NOME CONSIDERADO COMO PRÓXIMO AO POÇO
CARACOL	POÇO 01	SEM DADOS	LAGOA MATO	ATIVO	BOA	15,00	Info Request	NOME CONSIDERADO COMO PRÓXIMO AO POÇO
CARACOL	POÇO 02	SEM DADOS	LAGOA MATO	ATIVO	BOA	10,00	Info Request	NOME CONSIDERADO COMO PRÓXIMO AO POÇO
CARACOL	POÇO 01	SEM DADOS	CANTO DA BOA SORTE	ATIVO	BOA	5,00	Info Request	NOME CONSIDERADO COMO PRÓXIMO AO POÇO
CARACOL	POÇO 01	SEM DADOS	ZÉ VIANA	ATIVO	BOA	5,00	Info Request	NOME CONSIDERADO COMO PRÓXIMO AO POÇO
CARACOL	POÇO 01	SEM DADOS	BAIXA DA UMBURANA	ATIVO	BOA	5,00	Info Request	NOME CONSIDERADO COMO PRÓXIMO AO POÇO
CARACOL	POÇO 01	SEM DADOS	CANTO DOS PINTOS	ATIVO	BOA	15,00	Info Request	NOME CONSIDERADO COMO PRÓXIMO AO POÇO
CARACOL	POÇO 01	SEM DADOS	LAGOA GRANDE	ATIVO	BOA	15,00	Info Request	NOME CONSIDERADO COMO PRÓXIMO AO POÇO
CARACOL	POÇO 01	SEM DADOS	BARREIRA DO ANTÔNIO VIEIRA	ATIVO	BOA	5,00	Info Request	NOME CONSIDERADO COMO PRÓXIMO AO POÇO
CARACOL	POÇO 01	SEM DADOS	MOCÓS	ATIVO	BOA	15,00	Info Request	NOME CONSIDERADO COMO PRÓXIMO AO POÇO
CARACOL	POÇO 01	SEM DADOS	BOA VISTA	ATIVO	BOA	5,00	Info Request	NOME CONSIDERADO COMO PRÓXIMO AO POÇO
CARACOL	POÇO 01	SEM DADOS	LAGOA DA JUREMA	ATIVO	BOA	5,00	Info Request	NOME CONSIDERADO COMO PRÓXIMO AO POÇO
CARACOL	POÇO 02	SEM DADOS	LAGOA DA JUREMA	ATIVO	BOA	5,00	Info Request	NOME CONSIDERADO COMO PRÓXIMO AO POÇO
CARACOL	POÇO 01	SEM DADOS	ANGICAL	ATIVO	BOA	15,00	Info Request	NOME CONSIDERADO COMO PRÓXIMO AO POÇO
CARACOL	POÇO 01	SEM DADOS	ALTO DO CHEIRO	ATIVO	BOA	5,00	Info Request	NOME CONSIDERADO COMO PRÓXIMO AO POÇO
CARACOL	POÇO 01	SEM DADOS	BARRA DO SILVESTE	ATIVO	BOA	15,00	Info Request	NOME CONSIDERADO COMO PRÓXIMO AO POÇO
CARACOL	POÇO 01	SEM DADOS	BARRA DO ZÉ PEDRO	ATIVO	BOA	5,00	Info Request	NOME CONSIDERADO COMO PRÓXIMO AO POÇO

MUNICÍPIO	NOME	EQUIPAMENTO	ENDEREÇO	SITUAÇÃO	CONDIÇÃO	VOLUME (M³)	FONTE DOS DADOS	OBSERVAÇÕES
CARACOL	POÇO 01	SEM DADOS	TANQUE VERDE	ATIVO	BOA	3,00	Info Request	NOME CONSIDERADO COMO PRÓXIMO AO POÇO
CARACOL	POÇO 01	SEM DADOS	BARREIRINHO	ATIVO	BOA	5,00	Info Request	NOME CONSIDERADO COMO PRÓXIMO AO POÇO
CARACOL	POÇO 01	SEM DADOS	CALDEIRÃO	ATIVO	BOA	5,00	Info Request	NOME CONSIDERADO COMO PRÓXIMO AO POÇO
CARACOL	POÇO 01	SEM DADOS	JATOBAZEIRO	ATIVO	BOA	5,00	Info Request	NOME CONSIDERADO COMO PRÓXIMO AO POÇO
CARACOL	POÇO 01	SEM DADOS	BARREIRO DA CHIQUINHA	ATIVO	BOA	15,00	Info Request	NOME CONSIDERADO COMO PRÓXIMO AO POÇO
CARACOL	POÇO 01	SEM DADOS	BOM RETIRO	ATIVO	BOA	15,00	Info Request	NOME CONSIDERADO COMO PRÓXIMO AO POÇO
CARACOL	POÇO 01	SEM DADOS	PACAUS	ATIVO	BOA	15,00	Info Request	NOME CONSIDERADO COMO PRÓXIMO AO POÇO
CARACOL	POÇO 01	SEM DADOS	VELAME	ATIVO	BOA	15,00	Info Request	NOME CONSIDERADO COMO PRÓXIMO AO POÇO
CARIDADE DO PIAUÍ	R4	SEM DADOS	Povoado Ingazeira	ATIVO	NÃO INFORMADO	20,00	PMSB	
CARIDADE DO PIAUÍ	R5	SEM DADOS	Localidade Baixio do São Francisco	ATIVO	NÃO INFORMADO	10,00	PMSB	
CARIDADE DO PIAUÍ	R6	SEM DADOS	Localidade Cabaceira	ATIVO	NÃO INFORMADO	5,00	PMSB	
CARIDADE DO PIAUÍ	R7	SEM DADOS	Localidade Cabaceira	ATIVO	NÃO INFORMADO	5,00	PMSB	
CARIDADE DO PIAUÍ	R8	SEM DADOS	Localidade Cabaceira	ATIVO	NÃO INFORMADO	5,00	PMSB	
CARIDADE DO PIAUÍ	R9	SEM DADOS	Localidade Cabaceira	ATIVO	NÃO INFORMADO	10,00	PMSB	
CARIDADE DO PIAUÍ	R10	SEM DADOS	Localidade Cabaceira	ATIVO	NÃO INFORMADO	5,00	PMSB	
CARIDADE DO PIAUÍ	R11	SEM DADOS	Localidade Campestre	ATIVO	NÃO INFORMADO	5,00	PMSB	
CARIDADE DO PIAUÍ	R12	SEM DADOS	Localidade Chapada do Encanto	INATIVO	NÃO INFORMADO	10,00	PMSB	

MUNICÍPIO	NOME	EQUIPAMENTO	ENDEREÇO	SITUAÇÃO	CONDIÇÃO	VOLUME (M³)	FONTES DOS DADOS	OBSERVAÇÕES
CARIDADE DO PIAUÍ	R13	SEM DADOS	Localidade Jiqui	ATIVO	NÃO INFORMADO	15,00	PMSB	
CARIDADE DO PIAUÍ	R14	SEM DADOS	Localidade Sítio Jorge	ATIVO	NÃO INFORMADO	20,00	PMSB	
Colônia do Piauí	R1	SEM DADOS	Povoado Oitis	ATIVO	NÃO INFORMADO	50,00	PMSB	
Colônia do Piauí	R2	SEM DADOS	Povoado Oitis	ATIVO	NÃO INFORMADO	30,00	PMSB	
Colônia do Piauí	SEM DADOS	SEM DADOS	Próximo ao poço n° 08	ATIVO	NÃO INFORMADO	35,00	PMSB	
Colônia do Piauí	SEM DADOS	SEM DADOS	Localizado aprox. 100m do poço n° 09	ATIVO	NÃO INFORMADO	5,00	PMSB	
Colônia do Piauí	SEM DADOS	SEM DADOS	Próximo ao poço n° 10	ATIVO	NÃO INFORMADO	10,00	PMSB	
Colônia do Piauí	SEM DADOS	SEM DADOS	Próximo ao poço n° 11	ATIVO	NÃO INFORMADO	5,00	PMSB	
Colônia do Piauí	SEM DADOS	SEM DADOS	Localizado aprox. 400m do poço n° 12	ATIVO	NÃO INFORMADO	10,00	PMSB	
Colônia do Piauí	SEM DADOS	SEM DADOS	Localizado aprox. 400m do poço n° 13	ATIVO	NÃO INFORMADO	5,00	PMSB	
Colônia do Piauí	SEM DADOS	SEM DADOS	Localizado ao lado do poço n° 14	ATIVO	NÃO INFORMADO	3,00	PMSB	
Colônia do Piauí	SEM DADOS	SEM DADOS	Localizado ao lado do poço n° 15	ATIVO	NÃO INFORMADO	5,00	PMSB	
Colônia do Piauí	SEM DADOS	SEM DADOS	Localizado aprox. 60m do poço n° 16	ATIVO	NÃO INFORMADO	10,00	PMSB	
Colônia do Piauí	R1	SEM DADOS	Próximo ao poço n° 17	ATIVO	NÃO INFORMADO	15,00	PMSB	
Colônia do Piauí	R2	SEM DADOS	Próximo ao poço n° 17	ATIVO	NÃO INFORMADO	5,00	PMSB	
Colônia do Piauí	R3	SEM DADOS	Próximo ao poço n° 17	ATIVO	NÃO INFORMADO	5,00	PMSB	
Colônia do Piauí	SEM DADOS	SEM DADOS	Localizado aprox. 250m do poço n° 19	ATIVO	NÃO INFORMADO	25,00	PMSB	

753

MUNICÍPIO	NOME	EQUIPAMENTO	ENDEREÇO	SITUAÇÃO	CONDIÇÃO	VOLUME (M³)	FONTES DOS DADOS	OBSERVAÇÕES
DOM EXPEDITO LOPES	CX SERRA DOS PINHEIROS	SEM DADOS	POVOADO SERRA DOS PINHEIROS	SEM DADOS	NÃO INFORMADO	SEM DADOS	Info Request	
DOM INOCÊNCIO	POÇO	SEM DADOS	SALGADINHA	ATIVO	BOA	15,00	Info Request	
DOM INOCÊNCIO	carro pipa	SEM DADOS	salgadinha	ATIVO	BOA	15,00	Info Request	
ELESBÃO VELOSO	R4	SEM DADOS	Localidade Musquiada	ATIVO	NÃO INFORMADO	20,00	PMSB	
ELESBÃO VELOSO	R5	SEM DADOS	Localidade Capim Pubo	ATIVO	NÃO INFORMADO	10,00	PMSB	
ELESBÃO VELOSO	R6	SEM DADOS	Localidade Tabuleiro Grande	ATIVO	NÃO INFORMADO	5,00	PMSB	
ELESBÃO VELOSO	R7	SEM DADOS	Localidade Santa Helena	ATIVO	NÃO INFORMADO	10,00	PMSB	
ELESBÃO VELOSO	R8	SEM DADOS	Localidade Betônica	ATIVO	NÃO INFORMADO	10,00	PMSB	
ELESBÃO VELOSO	R9	SEM DADOS	Localizado na área do poço n° 10	ATIVO	NÃO INFORMADO	10,00	PMSB	
ELESBÃO VELOSO	R10	SEM DADOS	Localizado na área do poço n° 11	ATIVO	NÃO INFORMADO	5,00	PMSB	
ELESBÃO VELOSO	R11	SEM DADOS	Localizado na área do poço n° 11	ATIVO	NÃO INFORMADO	5,00	PMSB	
ELESBÃO VELOSO	R12	SEM DADOS	Localizado na área do poço n° 12	ATIVO	NÃO INFORMADO	5,00	PMSB	
ELESBÃO VELOSO	R13	SEM DADOS	Localizado na área do poço n° 13	ATIVO	NÃO INFORMADO	20,00	PMSB	
ELESBÃO VELOSO	R14	SEM DADOS	Localizado á aprox. 500m do poço n° 13	ATIVO	NÃO INFORMADO	5,00	PMSB	
FARTURA DO PIAUÍ	R4	SEM DADOS	Povoado Baixa dos Morros (mesma localização do poço n° 09)	ATIVO	NÃO INFORMADO	18,00	PMSB	
FARTURA DO PIAUÍ	R5	SEM DADOS	Povoado Espinheiro (mesma localização do poço n° 11)	ATIVO	NÃO INFORMADO	20,00	PMSB	

MUNICÍPIO	NOME	EQUIPAMENTO	ENDEREÇO	SITUAÇÃO	CONDIÇÃO	VOLUME (M³)	FONTE DOS DADOS	OBSERVAÇÕES
FARTURA DO PIAUÍ	R6	SEM DADOS	Povoado Lagoa Comprida (localizado na mesma área do poço n° 12)	ATIVO	NÃO INFORMADO	SEM DADOS	PMSB	
FARTURA DO PIAUÍ	R7	SEM DADOS	Localizado 250 m da área do poço n° 13	ATIVO	NÃO INFORMADO	15,00	PMSB	
FARTURA DO PIAUÍ	R8	SEM DADOS	Povoado do Sossego (mesma localização do poço n° 14)	ATIVO	NÃO INFORMADO	5,00	PMSB	
FARTURA DO PIAUÍ	R9	SEM DADOS	Povoado do Sossego (mesma localização do poço n° 15)	ATIVO	NÃO INFORMADO	10,00	PMSB	
Floresta do PI	caixa	SEM DADOS	Assentamento Chico de joana	ATIVO	BOA	5,00	Info Request	
Floresta do PI	caixa 01	SEM DADOS	localidade Olho D'Agua	ATIVO	BOA	50,00	Info Request	
Floresta do PI	caixa 02	SEM DADOS	localidade Olho D'Agua	ATIVO	BOA	5,00	Info Request	
Floresta do PI	caixa 03	SEM DADOS	localidade Olho D'Agua	ATIVO	BOA	15,00	Info Request	
Floresta do PI	caixa 04	SEM DADOS	localidade Olho D'Agua	ATIVO	BOA	5,00	Info Request	
Floresta do PI	caixa	SEM DADOS	localidade Jatobá	ATIVO	BOA	5,00	Info Request	
Floresta do PI	caixa	SEM DADOS	localidade Baixas	ATIVO	BOA	5,00	Info Request	
Floresta do PI	caixa	SEM DADOS	localidade Saco Nucenço	ATIVO	BOA	5,00	Info Request	
Floresta do PI	caixa 01	SEM DADOS	localidade Riacho	ATIVO	BOA	10,00	Info Request	
Floresta do PI	caixa 02	SEM DADOS	localidade Riacho	ATIVO	BOA	5,00	Info Request	
Floresta do PI	caixa 03	SEM DADOS	localidade Riacho	ATIVO	BOA	5,00	Info Request	
Floresta do PI	caixa	SEM DADOS	Localidade cerca Velha	ATIVO	BOA	10,00	Info Request	

MUNICÍPIO	NOME	EQUIPAMENTO	ENDEREÇO	SITUAÇÃO	CONDIÇÃO	VOLUME (M³)	FONTE DOS DADOS	OBSERVAÇÕES
Floresta do PI	caixa	SEM DADOS	localidade Barro vermelho	ATIVO	BOA	5,00	Info Request	
Floresta do PI	caixa	SEM DADOS	localidade Volta	ATIVO	BOA	10,00	Info Request	
Floresta do PI	caixa	SEM DADOS	localidade Pinhoes	ATIVO	BOA	5,00	Info Request	
Floresta do PI	caixa	SEM DADOS	localidade Manga	ATIVO	BOA	5,00	Info Request	
Floresta do PI	caixa	SEM DADOS	localidade Chapada do Machado	ATIVO	BOA	5,00	Info Request	
Floresta do PI	caixa	SEM DADOS	localidade esquerda	ATIVO	BOA	5,00	Info Request	
Floresta do PI	caixa 01	SEM DADOS	localidade Gameleira	ATIVO	BOA	5,00	Info Request	
Floresta do PI	caixa 02	SEM DADOS	localidade esquerda	ATIVO	BOA	5,00	Info Request	
Floresta do PI	caixa	SEM DADOS	localidade Vigia	ATIVO	BOA	5,00	Info Request	
Floresta do PI	caixa	SEM DADOS	localidade Lagoa de gato	ATIVO	BOA	5,00	Info Request	
Floresta do PI	caixa	SEM DADOS	localidade Caiçara	ATIVO	BOA	5,00	Info Request	
Floresta do PI	caixa	SEM DADOS	localidade Malhada Da areia	ATIVO	BOA	5,00	Info Request	
Floresta do PI	caixa	SEM DADOS	localidade Saco Grande	ATIVO	BOA	5,00	Info Request	
Floresta do PI	caixa	SEM DADOS	localidade Mancambira	ATIVO	BOA	5,00	Info Request	
FRANCISCO MACEDO	P3 - POÇO DO ARAPUA	SEM DADOS	LOC. ARAPUÁ - ZONA RURAL	ATIVO	BOA	5,00	Info Request	Em Operação Plena
FRANCISCO MACEDO	P4 - POÇO MATADOURO	SEM DADOS	LOC. PASSAGEM FUNDA - ZONA RURAL	ATIVO	BOA	1,50	Info Request	Em Operação Plena
FRANCISCO MACEDO	P5 - POÇO DE ANFRÍSIO	SEM DADOS	LOC. PASSAGEM FUNDA - ZONA RURAL	ATIVO	BOA	2,00	Info Request	Em Operação Plena
FRANCISCO MACEDO	P6 - POÇO LAUDEMIRO	SEM DADOS	LOC. PASSAGEM FUNDA - ZONA RURAL	ATIVO	BOA	2,50	Info Request	Em Operação Plena

MUNICÍPIO	NOME	EQUIPAMENTO	ENDEREÇO	SITUAÇÃO	CONDIÇÃO	VOLUME (M³)	FONTE DOS DADOS	OBSERVAÇÕES
FRANCISCO MACEDO	P7 - POÇO DE EUGÊNIO	SEM DADOS	LOC. PASSAGEM FUNDA - ZONA RURAL	ATIVO	BOA	5,00	Info Request	Em Operação Plena
FRANCISCO MACEDO	P8 - POÇO DE MARQUIM	SEM DADOS	LOC. DIVISÃO - ZONA RURAL	ATIVO	BOA	4,00	Info Request	Em Operação Plena
FRANCISCO MACEDO	P9 - POÇO DO ESTREITO	SEM DADOS	LOC. ESTREITO - ZONA RURAL	ATIVO	BOA	1,50	Info Request	Em Operação Plena
FRANCISCO MACEDO	P10 - POÇO CARNAUBAL	SEM DADOS	LOC. CARNAUBAL - ZONA RURAL	ATIVO	BOA	5,00	Info Request	Em Operação Plena
FRANCISCO MACEDO	P11 - POÇO VALDEMAR	SEM DADOS	LOC. CARNAUBAL - ZONA RURAL	ATIVO	BOA	2,00	Info Request	Em Operação Plena
FRANCISCO MACEDO	P12 - POÇO DO AREAL	SEM DADOS	LOC. AREAL - ZONA RURAL	ATIVO	BOA	1,50	Info Request	Em Operação Plena
FRANCISCO MACEDO	P13 - POÇO DE TURDI	SEM DADOS	LOC. TURDI - ZONA RURAL	ATIVO	BOA	5,00	Info Request	Em Operação Plena
FRANCISCO MACEDO	P14 - POÇO ZÉ PEQUENO	SEM DADOS	LOC. CABACEIRA - ZONA RURAL	ATIVO	BOA	2,50	Info Request	Em Operação Plena
FRANCISCO MACEDO	P15 - POÇO ZEZITO	SEM DADOS	LOC. CABACEIRA - ZONA RURAL	ATIVO	BOA	2,00	Info Request	Em Operação Plena
FRANCISCO MACEDO	P16 - POÇO ACELINO TERTO	SEM DADOS	LOC. CABACEIRA - ZONA RURAL	ATIVO	BOA	10,00	Info Request	Em Operação Plena
FRANCISCO MACEDO	P17 - POÇO ALDEIA	SEM DADOS	LOC. ALDEIA - ZONZA RURAL	ATIVO	BOA	1,50	Info Request	Em Operação Plena
FRANCISCO MACEDO	P18 - POÇO BARRAGEM DA VOLTA	SEM DADOS	LOC. BARRAGEM DA VOLTA - ZONA RURAL	ATIVO	BOA	4,00	Info Request	Em Operação Plena
FRANCISCO MACEDO	P19 - POÇO BOCADINHO	SEM DADOS	LOC. BOCADINHO - ZONA RURAL	ATIVO	BOA	2,00	Info Request	Em Operação Plena
FRANCISCO MACEDO	P20 - POÇO LAGEDO 1	SEM DADOS	LOC. LAGEDO 1 - ZONA RURAL	ATIVO	BOA	2,00	Info Request	Em Operação Plena
FRANCISCO MACEDO	P21 - POÇO LAGEDO 2	SEM DADOS	LOC. LAGEDO 2 - ZONA RURAL	ATIVO	BOA	1,00	Info Request	Em Operação Plena
FRANCISCO MACEDO	P22 - POÇO CHICO ALBERTINA	SEM DADOS	LOC. CAMBOEIRO DE CIMA - ZONA RURAL	ATIVO	BOA	2,50	Info Request	Em Operação Plena

MUNICÍPIO	NOME	EQUIPAMENTO	ENDEREÇO	SITUAÇÃO	CONDIÇÃO	VOLUME (M³)	FONTE DOS DADOS	OBSERVAÇÕES
FRANCISCO MACEDO	P23 - POÇO DE ELIM	SEM DADOS	LOC. CAMBOEIRO DE CIMA - ZONA RURAL	ATIVO	BOA	1,00	Info Request	Em Operação Plena
FRANCISCO MACEDO	P24 - POÇO ZÉ DE ALBERTINA	SEM DADOS	LOC. AGRESTE - ZONA RURAL	ATIVO	BOA	4,00	Info Request	Em Operação Plena
FRANCISCO MACEDO	P25 - POÇO VELHA LUCAIDA	SEM DADOS	LOC. VELHA LUCAIDA ZONA RURAL	ATIVO	BOA	2,00	Info Request	Em Operação Plena
FRANCISCO MACEDO	P26 - POÇO NONATÃO	SEM DADOS	LOC. SACO GRANDE - ZONA RURAL	ATIVO	BOA	5,00	Info Request	Em Operação Plena
FRANCISCO MACEDO	P27 - POÇO CHICO ARSENO	SEM DADOS	LOC. SACO GRANDE - ZONA RURAL	ATIVO	BOA	4,50	Info Request	Em Operação Plena
FRANCISCO MACEDO	P28 - POÇO LUIZ CONSTANCIO	SEM DADOS	LOC. CAMBOEIRO DE BAIXO - ZONA RURAL	ATIVO	BOA	1,00	Info Request	Em Operação Plena
FRANCISCO MACEDO	P29 - POÇO ANT. Mª CONSTANCIA	SEM DADOS	LOC. CAMBOEIRO DE BAIXO - ZONA RURAL	ATIVO	BOA	3,00	Info Request	Em Operação Plena
FRANCISCO MACEDO	P30 - POÇO ANTONIO PINTINHO	SEM DADOS	LOC. CAMBOEIRO DE BAIXO - ZONA RURAL	ATIVO	BOA	2,00	Info Request	Em Operação Plena
FRANCISCO MACEDO	P31 - POÇO ANCELMO	SEM DADOS	LOC. POÇO VERDE - ZONA RURAL	ATIVO	BOA	2,00	Info Request	Em Operação Plena
FRANCISCO MACEDO	P32 - POÇO ANTONIO RAQUEL	SEM DADOS	LOC. RETIRO - ZONA RURAL	ATIVO	BOA	3,00	Info Request	Em Operação Plena
FRANCISCO MACEDO	P33 - POÇO LUIZ CIRILO	SEM DADOS	LOC. RETIRO - ZONA RURAL	ATIVO	BOA	2,50	Info Request	Em Operação Plena
FRANCISCO MACEDO	P34 - POÇO TABULEIRO	SEM DADOS	LOC. RETIRO - ZONA RURAL	ATIVO	BOA	10,00	Info Request	Em Operação Plena
FRANCISCO MACEDO	P35 - POÇO CAFÉ DA PEDRA	SEM DADOS	LOC. CAFÉ DA PEDRA - ZONA RURAL	ATIVO	BOA	1,50	Info Request	Em Operação Plena
FRANCISCO MACEDO	P36 - POÇO CICERO MARCULINO	SEM DADOS	LOC. RETIRO - ZONA RURAL	ATIVO	BOA	3,00	Info Request	Em Operação Plena

MUNICÍPIO	NOME	EQUIPAMENTO	ENDEREÇO	SITUAÇÃO	CONDIÇÃO	VOLUME (M³)	FONTE DOS DADOS	OBSERVAÇÕES
FRANCISCO MACEDO	P37 - POÇO DE ELIAS	SEM DADOS	LOC. RETIRO - ZONA RURAL	ATIVO	BOA	5,00	Info Request	Em Operação Plena
FRANCISCO MACEDO	P38 - POÇO BARRIGUDA 1	SEM DADOS	LOC. BARRIGUDA 1 - ZONA RURAL	ATIVO	BOA	1,00	Info Request	Em Operação Plena
FRANCISCO MACEDO	P39 - POÇO BARRIGUDA 2	SEM DADOS	LOC. BARRIGUDA 2- ZONA RURAL	ATIVO	BOA	1,00	Info Request	Em Operação Plena
FRANCISCO MACEDO	P40 - POÇO ZÉ SALOMÃO	SEM DADOS	LOC. POÇO VERDE - ZONA RURAL	ATIVO	BOA	1,50	Info Request	Em Operação Plena
FRANCISCO MACEDO	P41 - POÇO CONCEBIDA	SEM DADOS	LOC. POÇO VERDE - ZONA RURAL	ATIVO	BOA	0,80	Info Request	Em Operação Plena
FRANCISCO MACEDO	P42 - POÇO MARCELINO	SEM DADOS	LOC. BOCADINHO - ZONA RURAL	ATIVO	BOA	1,00	Info Request	Em Operação Plena
FRANCISCO MACEDO	P43 - POÇO CHICÃO TEREZA	SEM DADOS	LOC. RETIRO - ZONA RURAL	ATIVO	BOA	4,00	Info Request	Em Operação Plena
FRANCISCO MACEDO	P44 - POÇO DITO RIBEIRO	SEM DADOS	LOC. RETIRO - ZONA RURAL	ATIVO	BOA	5,00	Info Request	Em Operação Plena
FRANCISCO MACEDO	P45 - POÇO DEDEZINHO TEREZA	SEM DADOS	LOC. RETIRO - ZONA RURAL	ATIVO	BOA	2,00	Info Request	Em Operação Plena
FRANCISCO MACEDO	P47 - POÇO JOÃO ANTONIO MIGUEL	SEM DADOS	LOC. AGRESTE - ZONA RURAL	ATIVO	BOA	5,00	Info Request	Em Operação Plena
FRANCISCO MACEDO	P48 - POÇO JÃO DE DEUS	SEM DADOS	LOC. PASSAGEM FUNDA - ZONA RURAL	ATIVO	BOA	2,00	Info Request	Em Operação Plena
FRANCISCO SANTOS	R7	SEM DADOS	Ao lado do poço n° 10	ATIVO	NÃO INFORMADO	10,00	PMSB	
FRANCISCO SANTOS	R8	SEM DADOS	Ao lado do poço n° 11	ATIVO	NÃO INFORMADO	5,00	PMSB	
FRANCISCO SANTOS	R9	SEM DADOS	Ao lado do poço n° 11	ATIVO	NÃO INFORMADO	10,00	PMSB	
FRANCISCO SANTOS	R10	SEM DADOS	Ao lado do poço n° 11	ATIVO	NÃO INFORMADO	5,00	PMSB	
FRANCISCO SANTOS	R11	SEM DADOS	Ao lado do poço n° 12	ATIVO	NÃO INFORMADO	10,00	PMSB	
FRANCISCO SANTOS	R12	SEM DADOS	Ao lado do poço n° 13	ATIVO	NÃO INFORMADO	10,00	PMSB	

MUNICÍPIO	NOME	EQUIPAMENTO	ENDEREÇO	SITUAÇÃO	CONDIÇÃO	VOLUME (M³)	FORTE DOS DADOS	OBSERVAÇÕES
FRANCISCO SANTOS	R13	SEM DADOS	Ao lado do poço n° 14	ATIVO	NÃO INFORMADO	5,00	PMSB	
FRANCISCO SANTOS	R14	SEM DADOS	Ao lado do poço n° 15	ATIVO	NÃO INFORMADO	10,00	PMSB	
FRANCISCO SANTOS	R15	SEM DADOS	Ao lado do poço n° 16	ATIVO	NÃO INFORMADO	5,00	PMSB	
FRANCISCO SANTOS	R16	SEM DADOS	Ao lado do poço n° 17	ATIVO	NÃO INFORMADO	10,00	PMSB	
FRANCISCO SANTOS	R17	SEM DADOS	Ao lado do poço n° 18	ATIVO	NÃO INFORMADO	10,00	PMSB	
FRANCISCO SANTOS	R18	SEM DADOS	Ao lado do poço n° 19	ATIVO	NÃO INFORMADO	5,00	PMSB	
FRANCISCO SANTOS	R19	SEM DADOS	Ao lado do poço n° 19	INATIVO	NÃO INFORMADO	SEM DADOS	PMSB	
FRANCISCO SANTOS	R20	SEM DADOS	Ao lado do poço n° 20	ATIVO	NÃO INFORMADO	10,00	PMSB	
FRANCISCO SANTOS	R21	SEM DADOS	Ao lado do poço n° 21	ATIVO	NÃO INFORMADO	15,00	PMSB	
FRANCISCO SANTOS	R22	SEM DADOS	Ao lado do poço n° 22	ATIVO	NÃO INFORMADO	10,00	PMSB	
FRANCISCO SANTOS	R23	SEM DADOS	Ao lado do poço n° 23	ATIVO	NÃO INFORMADO	5,00	PMSB	
FRANCISCO SANTOS	R24	SEM DADOS	Ao lado do poço n° 24	ATIVO	NÃO INFORMADO	10,00	PMSB	
FRANCISCO SANTOS	R25	SEM DADOS	Ao lado do poço n° 25	ATIVO	NÃO INFORMADO	4,00	PMSB	
FRANCISCO SANTOS	R26	SEM DADOS	Ao lado do poço n° 25	ATIVO	NÃO INFORMADO	5,00	PMSB	
FRANCISCO SANTOS	R27	SEM DADOS	Ao lado do poço n° 25	ATIVO	NÃO INFORMADO	5,00	PMSB	
FRANCISCO SANTOS	R28	SEM DADOS	Ao lado do poço n° 26	ATIVO	NÃO INFORMADO	10,00	PMSB	
FRONTEIRAS	SEM DADOS	SEM DADOS	Povoado Lagoa seca	ATIVO	NÃO INFORMADO	10,00	PMSB	

MUNICÍPIO	NOME	EQUIPAMENTO	ENDEREÇO	SITUAÇÃO	CONDIÇÃO	VOLUME (M³)	FORTE DOS DADOS	OBSERVAÇÕES
FRONTEIRAS	SEM DADOS	SEM DADOS	Próximo ao poço n° 05	ATIVO	NÃO INFORMADO	5,00	PMSB	
FRONTEIRAS	SEM DADOS	SEM DADOS	Próximo ao poço n° 06	ATIVO	NÃO INFORMADO	10,00	PMSB	
FRONTEIRAS	SEM DADOS	SEM DADOS	Próximo ao poço n° 07	ATIVO	NÃO INFORMADO	10,00	PMSB	
FRONTEIRAS	SEM DADOS	SEM DADOS	Próximo ao poço n° 08	ATIVO	NÃO INFORMADO	5,00	PMSB	
FRONTEIRAS	SEM DADOS	SEM DADOS	Próximo ao poço n° 09	ATIVO	NÃO INFORMADO	10,00	PMSB	
FRONTEIRAS	SEM DADOS	SEM DADOS	Próximo ao poço n° 10	ATIVO	NÃO INFORMADO	5,00	PMSB	
FRONTEIRAS	SEM DADOS	SEM DADOS	Próximo ao poço n° 11	ATIVO	NÃO INFORMADO	5,00	PMSB	
FRONTEIRAS	SEM DADOS	SEM DADOS	Próximo ao poço n° 12	ATIVO	NÃO INFORMADO	10,00	PMSB	
GEMINIANO	SEM DADOS	SEM DADOS	Localizado próximo ao poço n° 04	ATIVO	NÃO INFORMADO	10,00	PMSB	
GEMINIANO	SEM DADOS	SEM DADOS	Localidade Muquém	ATIVO	NÃO INFORMADO	10,00	PMSB	
GEMINIANO	SEM DADOS	SEM DADOS	Localizado próximo ao poço n° 05	ATIVO	NÃO INFORMADO	10,00	PMSB	
GEMINIANO	SEM DADOS	SEM DADOS	Localizado próximo ao poço n° 06	ATIVO	NÃO INFORMADO	5,00	PMSB	
GEMINIANO	SEM DADOS	SEM DADOS	Localizado próximo ao poço n° 06 A	ATIVO	NÃO INFORMADO	10,00	PMSB	
GEMINIANO	SEM DADOS	SEM DADOS	Localizado próximo ao poço n° 06 B	ATIVO	NÃO INFORMADO	5,00	PMSB	
GEMINIANO	SEM DADOS	SEM DADOS	Localizado próximo ao poço n° 06 C	ATIVO	NÃO INFORMADO	10,00	PMSB	
GEMINIANO	R3	SEM DADOS	Localizado próximo ao poço n° 07	ATIVO	NÃO INFORMADO	10,00	PMSB	
GEMINIANO	R4	SEM DADOS	Localizado próximo ao poço n° 08	ATIVO	NÃO INFORMADO	10,00	PMSB	

MUNICÍPIO	NOME	EQUIPAMENTO	ENDEREÇO	SITUAÇÃO	CONDIÇÃO	VOLUME (M³)	FORTE DOS DADOS	OBSERVAÇÕES
GEMINIANO	R5	SEM DADOS	Localizado próximo ao poço n° 09	ATIVO	NÃO INFORMADO	10,00	PMSB	
GEMINIANO	R6	SEM DADOS	Localizado próximo ao poço n° 10	ATIVO	NÃO INFORMADO	5,00	PMSB	
GEMINIANO	R7	SEM DADOS	Localizado próximo ao poço n° 11	ATIVO	NÃO INFORMADO	5,00	PMSB	
GEMINIANO	R8	SEM DADOS	Localizado próximo ao poço n° 12	ATIVO	NÃO INFORMADO	10,00	PMSB	
GEMINIANO	R9	SEM DADOS	Localizado próximo ao poço n° 13	ATIVO	NÃO INFORMADO	5,00	PMSB	
GEMINIANO	R10	SEM DADOS	Localizado próximo ao poço n° 14	ATIVO	NÃO INFORMADO	10,00	PMSB	
GEMINIANO	R11	SEM DADOS	Localizado próximo ao poço n° 15	ATIVO	NÃO INFORMADO	10,00	PMSB	
GEMINIANO	R12	SEM DADOS	Localizado próximo ao poço n° 16	ATIVO	NÃO INFORMADO	10,00	PMSB	
GEMINIANO	R13	SEM DADOS	Localizado próximo ao poço n° 17	ATIVO	NÃO INFORMADO	10,00	PMSB	
GEMINIANO	R14	SEM DADOS	Localizado próximo ao poço n° 18	ATIVO	NÃO INFORMADO	10,00	PMSB	
GEMINIANO	R15	SEM DADOS	Localizado próximo ao poço n° 18	ATIVO	NÃO INFORMADO	10,00	PMSB	
GEMINIANO	R16	SEM DADOS	Localizado próximo ao poço n° 19	ATIVO	NÃO INFORMADO	10,00	PMSB	
GEMINIANO	R19	SEM DADOS	Localizado próximo ao poço n° 20	ATIVO	NÃO INFORMADO	10,00	PMSB	
GEMINIANO	R20	SEM DADOS	Localizado próximo ao poço n° 20	ATIVO	NÃO INFORMADO	5,00	PMSB	
GEMINIANO	R21	SEM DADOS	Localizado próximo ao poço n° 21	ATIVO	NÃO INFORMADO	10,00	PMSB	
GUARIBAS	RESERVATÓRIO ASSENTE	SEM DADOS	POVOADO BOA VISTA	ATIVO	NÃO INFORMADO	800,00	AGESPISA	
GUARIBAS	RESERVATÓRIO ELEVADO	SEM DADOS	POVOADO BREJÃO	INATIVO	NÃO INFORMADO	350,00	AGESPISA	

MUNICÍPIO	NOME	EQUIPAMENTO	ENDEREÇO	SITUAÇÃO	CONDIÇÃO	VOLUME (M³)	FONTE DOS DADOS	OBSERVAÇÕES
GUARIBAS	R6 - ELEVADO	SEM DADOS	Povoado Tamboril	ATIVO	NÃO INFORMADO	10,00	PMSB	
GUARIBAS	R7 - APOIADO	SEM DADOS	Povoado Cajueiro	ATIVO	NÃO INFORMADO	20,00	PMSB	
GUARIBAS	R8- APOIADO	SEM DADOS	Povoado Queimada do Angico	ATIVO	NÃO INFORMADO	10,00	PMSB	
GUARIBAS	R9- APOIADO	SEM DADOS	Povoado Água Brava	ATIVO	NÃO INFORMADO	20,00	PMSB	
GUARIBAS	POÇO 01	SEM DADOS	BAIXÃO DO MANDACARU	ATIVO	NÃO INFORMADO	1,85	Info Request	Em Operação Parcial (necessita algum equipamento para operação plena)
GUARIBAS	POÇO 02	SEM DADOS	POV BOA VISTA	ATIVO	NÃO INFORMADO	1,57	Info Request	Em Operação Parcial (necessita algum equipamento para operação plena)
INHUMA	RESERVATORIO RURAL 01	SEM DADOS	LOCALIDADE AÇEIROS	ATIVO	BOA	5,00	Info Request	Em Operação Plena
INHUMA	RESERVATORIO RURAL 02	SEM DADOS	LOCALIDADE AÇEIROS	ATIVO	BOA	5,00	Info Request	Em Operação Plena
INHUMA	RESERVATORIO RURAL 03	SEM DADOS	LOCALIDADE AMARGOSO	ATIVO	BOA	5,00	Info Request	Em Operação Plena
INHUMA	RESERVATORIO RURAL 04	SEM DADOS	LOCALIDADE ALMESQUEIRA	ATIVO	BOA	5,00	Info Request	Em Operação Plena
INHUMA	RESERVATORIO RURAL 05	SEM DADOS	LOCALIDADE ANJICAL	ATIVO	BOA	5,00	Info Request	Em Operação Plena
INHUMA	RESERVATORIO RURAL 06	SEM DADOS	LOCALIDADE ASSENTAMENTO BAIXA DO AGRESTE	ATIVO	BOA	5,00	Info Request	Em Operação Plena
INHUMA	RESERVATORIO RURAL 07	SEM DADOS	LOCALIDADE ATRAS DA SERRA	ATIVO	BOA	5,00	Info Request	Em Operação Plena
INHUMA	RESERVATORIO RURAL 08	SEM DADOS	LOCALIDADE ATRAS DA BOA ESPERANÇA	ATIVO	BOA	5,00	Info Request	Em Operação Plena
INHUMA	RESERVATORIO RURAL 09	SEM DADOS	LOCALIDADE BAIXA DO AGRESTE	ATIVO	BOA	5,00	Info Request	Em Operação Plena

MUNICÍPIO	NOME	EQUIPAMENTO	ENDEREÇO	SITUAÇÃO	CONDIÇÃO	VOLUME (M³)	FONTE DOS DADOS	OBSERVAÇÕES
INHUMA	RESERVATORIO RURAL 10	SEM DADOS	LOCALIDADE BAIXAS	ATIVO	BOA	5,00	Info Request	Em Operação Plena
INHUMA	RESERVATORIO RURAL 11	SEM DADOS	LOCALIDADE BAIXO DO BARROÇÃO	ATIVO	BOA	5,00	Info Request	Em Operação Plena
INHUMA	RESERVATORIO RURAL 12	SEM DADOS	LOCALIDADE BANGUÊS	ATIVO	BOA	5,00	Info Request	Em Operação Plena
INHUMA	RESERVATORIO RURAL 13	SEM DADOS	LOCALIDADE BANDEIRA	ATIVO	BOA	5,00	Info Request	Em Operação Plena
INHUMA	RESERVATORIO RURAL 14	SEM DADOS	LOCALIDADE BARRA DO ROQUE	ATIVO	BOA	5,00	Info Request	Em Operação Plena
INHUMA	RESERVATORIO RURAL 15	SEM DADOS	LOCALIDADE BARROÇÃO -P1	ATIVO	BOA	5,00	Info Request	Em Operação Plena
INHUMA	RESERVATORIO RURAL 16	SEM DADOS	LOCALIDADE BARROÇÃO -P2	ATIVO	BOA	5,00	Info Request	Em Operação Plena
INHUMA	RESERVATORIO RURAL 17	SEM DADOS	LOCALIDADE BARROCAS	ATIVO	BOA	5,00	Info Request	Em Operação Plena
INHUMA	RESERVATORIO RURAL 18	SEM DADOS	LOCALIDADE BRACINHO DOS REIS	ATIVO	BOA	5,00	Info Request	Em Operação Plena
INHUMA	RESERVATORIO RURAL 19	SEM DADOS	LOCALIDADE BURITI COMPRIDO-P1	ATIVO	BOA	5,00	Info Request	Em Operação Plena
INHUMA	RESERVATORIO RURAL 20	SEM DADOS	LOCALIDADE BURITI COMPRIDO-P2	ATIVO	BOA	5,00	Info Request	Em Operação Plena
INHUMA	RESERVATORIO RURAL 21	SEM DADOS	LOCALIDADE BURITI COMPRIDO-P3	ATIVO	BOA	5,00	Info Request	Em Operação Plena
INHUMA	RESERVATORIO RURAL 22	SEM DADOS	LOCALIDADE CAATINGA ALTA	ATIVO	BOA	5,00	Info Request	Em Operação Plena
INHUMA	RESERVATORIO RURAL 23	SEM DADOS	LOCALIDADE CAATINGA DO MEIO	ATIVO	BOA	5,00	Info Request	Em Operação Plena
INHUMA	RESERVATORIO RURAL 24	SEM DADOS	LOCALIDADE CACIMBA DO MEIO	ATIVO	BOA	5,00	Info Request	Em Operação Plena

MUNICÍPIO	NOME	EQUIPAMENTO	ENDEREÇO	SITUAÇÃO	CONDIÇÃO	VOLUME (M³)	FONTE DOS DADOS	OBSERVAÇÕES
INHUMA	RESERVATORIO RURAL 25	SEM DADOS	LOCALIDADE CANTO-P1	ATIVO	BOA	5,00	Info Request	Em Operação Plena
INHUMA	RESERVATORIO RURAL 26	SEM DADOS	LOCALIDADE CANTO-P2	ATIVO	BOA	5,00	Info Request	Em Operação Plena
INHUMA	RESERVATORIO RURAL 27	SEM DADOS	LOCALIDADE CALDEIRÃO DA SALINA-P1	ATIVO	BOA	5,00	Info Request	Em Operação Plena
INHUMA	RESERVATORIO RURAL 28	SEM DADOS	LOCALIDADE CALDEIRÃO DA SALINA-P2	ATIVO	BOA	5,00	Info Request	Em Operação Plena
INHUMA	RESERVATORIO RURAL 29	SEM DADOS	LOCALIDADE CENTRO DO JACÓ-P1	ATIVO	BOA	5,00	Info Request	Em Operação Plena
INHUMA	RESERVATORIO RURAL 30	SEM DADOS	LOCALIDADE CENTRO DO JACÓ-P2	ATIVO	BOA	5,00	Info Request	Em Operação Plena
INHUMA	RESERVATORIO RURAL 31	SEM DADOS	LOCALIDADE COCOS	ATIVO	BOA	5,00	Info Request	Em Operação Plena
INHUMA	RESERVATORIO RURAL 32	SEM DADOS	LOCALIDADE CORTADO	ATIVO	BOA	5,00	Info Request	Em Operação Plena
INHUMA	RESERVATORIO RURAL 33	SEM DADOS	LOCALIDADE CUPINS	ATIVO	BOA	5,00	Info Request	Em Operação Plena
INHUMA	RESERVATORIO RURAL 34	SEM DADOS	LOCALIDADE EMA	ATIVO	BOA	5,00	Info Request	Em Operação Plena
INHUMA	RESERVATORIO RURAL 35	SEM DADOS	LOCALIDADE FORTE	ATIVO	BOA	5,00	Info Request	Em Operação Plena
INHUMA	RESERVATORIO RURAL 36	SEM DADOS	LOCALIDADE FONSECA	ATIVO	BOA	5,00	Info Request	Em Operação Plena
INHUMA	RESERVATORIO RURAL 37	SEM DADOS	LOCALIDADE LAGEIROS	ATIVO	BOA	5,00	Info Request	Em Operação Plena
INHUMA	RESERVATORIO RURAL 38	SEM DADOS	LOCALIDADE LAGOA DO FORTE	ATIVO	BOA	5,00	Info Request	Em Operação Plena
INHUMA	RESERVATORIO RURAL 39	SEM DADOS	LOCALIDADE LAGOINHA	ATIVO	BOA	5,00	Info Request	Em Operação Plena
INHUMA	RESERVATORIO RURAL 40	SEM DADOS	LOCALIDADE MAGRO	ATIVO	BOA	5,00	Info Request	Em Operação Plena

MUNICÍPIO	NOME	EQUIPAMENTO	ENDEREÇO	SITUAÇÃO	CONDIÇÃO	VOLUME (M³)	FONTE DOS DADOS	OBSERVAÇÕES
INHUMA	RESERVATORIO RURAL 41	SEM DADOS	LOCALIDADE MALHADA	ATIVO	BOA	5,00	Info Request	Em Operação Plena
INHUMA	RESERVATORIO RURAL 42	SEM DADOS	LOCALIDADE MALHADOR-P1	ATIVO	BOA	5,00	Info Request	Em Operação Plena
INHUMA	RESERVATORIO RURAL 43	SEM DADOS	LOCALIDADE MALHADOR-P2	ATIVO	BOA	5,00	Info Request	Em Operação Plena
INHUMA	RESERVATORIO RURAL 44	SEM DADOS	LOCALIDADE MANGABAS	ATIVO	BOA	5,00	Info Request	Em Operação Plena
INHUMA	RESERVATORIO RURAL 45	SEM DADOS	LOCALIDADE MELANCIAS	ATIVO	BOA	5,00	Info Request	Em Operação Plena
INHUMA	RESERVATORIO RURAL 46	SEM DADOS	LOCALIDADE MORRO VERMELHO-P1	ATIVO	BOA	5,00	Info Request	Em Operação Plena
INHUMA	RESERVATORIO RURAL 47	SEM DADOS	LOCALIDADE MORRO VERMELHO-P2	ATIVO	BOA	5,00	Info Request	Em Operação Plena
INHUMA	RESERVATORIO RURAL 48	SEM DADOS	LOCALIDADE MUQUEM	ATIVO	BOA	5,00	Info Request	Em Operação Plena
INHUMA	RESERVATORIO RURAL 49	SEM DADOS	LOCALIDADE QUEBRADAS	ATIVO	BOA	5,00	Info Request	Em Operação Plena
INHUMA	RESERVATORIO RURAL 50	SEM DADOS	LOCALIDADE RECANTO DO MAGRO	ATIVO	BOA	5,00	Info Request	Em Operação Plena
INHUMA	RESERVATORIO RURAL 51	SEM DADOS	LOCALIDADE RECANTO DO PRATO-P1	ATIVO	BOA	5,00	Info Request	Em Operação Plena
INHUMA	RESERVATORIO RURAL 52	SEM DADOS	LOCALIDADE RECANTO DO PRATO-P2	ATIVO	BOA	5,00	Info Request	Em Operação Plena
INHUMA	RESERVATORIO RURAL 53	SEM DADOS	LOCALIDADE RECANTO DO PRATO-P3	ATIVO	BOA	5,00	Info Request	Em Operação Plena
INHUMA	RESERVATORIO RURAL 54	SEM DADOS	LOCALIDADE RETIRO-P1	ATIVO	BOA	5,00	Info Request	Em Operação Plena
INHUMA	RESERVATORIO RURAL 55	SEM DADOS	LOCALIDADE RETIRO-P2	ATIVO	BOA	5,00	Info Request	Em Operação Plena

MUNICÍPIO	NOME	EQUIPAMENTO	ENDEREÇO	SITUAÇÃO	CONDIÇÃO	VOLUME (M³)	FONTE DOS DADOS	OBSERVAÇÕES
INHUMA	RESERVATORIO RURAL 56	SEM DADOS	LOCALIDADE RETIRO-P3	ATIVO	BOA	5,00	Info Request	Em Operação Plena
INHUMA	RESERVATORIO RURAL 57	SEM DADOS	LOCALIDADE SANTA LUZIA-P1	ATIVO	BOA	5,00	Info Request	Em Operação Plena
INHUMA	RESERVATORIO RURAL 58	SEM DADOS	LOCALIDADE SANTA LUZIA-P2	ATIVO	BOA	5,00	Info Request	Em Operação Plena
INHUMA	RESERVATORIO RURAL 59	SEM DADOS	LOCALIDADE SAQUINHO -P1	ATIVO	BOA	5,00	Info Request	Em Operação Plena
INHUMA	RESERVATORIO RURAL 60	SEM DADOS	LOCALIDADE SAQUINHO -P2	ATIVO	BOA	5,00	Info Request	Em Operação Plena
INHUMA	RESERVATORIO RURAL 61	SEM DADOS	LOCALIDADE SALINA	ATIVO	BOA	5,00	Info Request	Em Operação Plena
INHUMA	RESERVATORIO RURAL 62	SEM DADOS	LOCALIDADE SERRA	ATIVO	BOA	5,00	Info Request	Em Operação Plena
INHUMA	RESERVATORIO RURAL 63	SEM DADOS	LOCALIDADE VARANDADO- P1	ATIVO	BOA	5,00	Info Request	Em Operação Plena
INHUMA	RESERVATORIO RURAL 64	SEM DADOS	LOCALIDADE VARANDADO- P2	ATIVO	BOA	5,00	Info Request	Em Operação Plena
INHUMA	RESERVATORIO RURAL 65	SEM DADOS	LOCALIDADE VEREDA DO FORTE	ATIVO	BOA	5,00	Info Request	Em Operação Plena
INHUMA	RESERVATORIO RURAL 66	SEM DADOS	LOCALIDADE VILA MARIANO	ATIVO	BOA	5,00	Info Request	Em Operação Plena
IPIRANGA DO PIAUÍ	Poço 01 (UBS)	SEM DADOS	Povoado Furta Ihe a Volta	ATIVO	BOA	15,00	Info Request	Em Operação Plena
IPIRANGA DO PIAUÍ	Poço 02 (GENÉSIO)	SEM DADOS	Povoado Furta Ihe a Volta	ATIVO	BOA	12,00	Info Request	Em Operação Plena
IPIRANGA DO PIAUÍ	Poço 03 (ALTO LARANJEIRA)	SEM DADOS	Povoado Furta Ihe a Volta	ATIVO	BOA	15,00	Info Request	Em Operação Plena
IPIRANGA DO PIAUÍ	Poço 04 (ARLINDO RÊGO)	SEM DADOS	Povoado Furta Ihe a Volta	ATIVO	BOA	15,00	Info Request	Em Operação Plena
IPIRANGA DO PIAUÍ	Poço 05 (ALTO LARANJEIRAI) Povo	SEM DADOS	Povoado Furta Ihe a Volta	ATIVO	BOA	15,00	Info Request	Em Operação Plena
IPIRANGA DO PIAUÍ	Poço 06 (CABECEIRA)	SEM DADOS	Povoado Furta Ihe a Volta	ATIVO	BOA	15,00	Info Request	Em Operação Plena

MUNICÍPIO	NOME	EQUIPAMENTO	ENDEREÇO	SITUAÇÃO	CONDIÇÃO	VOLUME (M³)	FORTE DOS DADOS	OBSERVAÇÕES
IPIRANGA DO PIAUÍ	Poço 07 (CONTADOR)	SEM DADOS	Povoado Furta lhe a Volta	ATIVO	BOA	15,00	Info Request	Em Operação Plena
IPIRANGA DO PIAUÍ	Poço 08 (OS ZEZÉS)	SEM DADOS	Povoado Furta lhe a Volta	ATIVO	BOA	15,00	Info Request	Em Operação Plena
IPIRANGA DO PIAUÍ	Poço 09 (GARAPA)	SEM DADOS	Povoado Brejo da Fortaleza	ATIVO	BOA	15,00	Info Request	Em Operação Plena
IPIRANGA DO PIAUÍ	Poço 10 (VELOSO)	SEM DADOS	Povoado Brejo da Fortaleza	ATIVO	BOA	15,00	Info Request	Em Operação Plena
IPIRANGA DO PIAUÍ	Poço 11 (ASSOCIAÇÃO)	SEM DADOS	Povoado Brejo da Fortaleza	ATIVO	BOA	15,00	Info Request	Em Operação Plena
IPIRANGA DO PIAUÍ	Poço 12 (MORRO DOS PORFÍRIOS)	SEM DADOS	Povoado Brejo da Fortaleza	ATIVO	BOA	15,00	Info Request	Em Operação Plena
IPIRANGA DO PIAUÍ	Poço 13 (SÍTIO)	SEM DADOS	Povoado Brejo da Fortaleza	ATIVO	BOA	15,00	Info Request	Em Operação Plena
IPIRANGA DO PIAUÍ	Poço 14 (C. MONTEIRO LOBATO)	SEM DADOS	Povoado Brejo da Fortaleza	ATIVO	BOA	15,00	Info Request	Em Operação Plena
IPIRANGA DO PIAUÍ	Poço 15 (C. LIBERATO VIEIRA)	SEM DADOS	Povoado Brejo da Fortaleza	ATIVO	BOA	15,00	Info Request	Em Operação Plena
IPIRANGA DO PIAUÍ	Poço 16 (MALHADA)	SEM DADOS	Povoado Brejo da Fortaleza	ATIVO	BOA	15,00	Info Request	Em Operação Plena
IPIRANGA DO PIAUÍ	Poço 17 (JOSÉ COSTA RAMOS)	SEM DADOS	Povoado Brejo da Fortaleza	ATIVO	BOA	15,00	Info Request	Em Operação Plena
IPIRANGA DO PIAUÍ	Poço 18 (MANGA)	SEM DADOS	Povoado Jardim	ATIVO	BOA	15,00	Info Request	Em Operação Plena
IPIRANGA DO PIAUÍ	Poço 20 (UBS)	SEM DADOS	Povoado Jardim	ATIVO	BOA	15,00	Info Request	Em Operação Plena
IPIRANGA DO PIAUÍ	Poço 21 (MINA)	SEM DADOS	Povoado Jardim	ATIVO	BOA	15,00	Info Request	Em Operação Plena
IPIRANGA DO PIAUÍ	Poço 22 (CUPINS)	SEM DADOS	Povoado Jardim	ATIVO	BOA	15,00	Info Request	Em Operação Plena
IPIRANGA DO PIAUÍ	Poço 23 (GUABIRABAS)	SEM DADOS	Povoado Jardim	ATIVO	BOA	15,00	Info Request	Em Operação Plena
IPIRANGA DO PIAUÍ	Poço 24 (GUARANI)	SEM DADOS	Povoado Jardim	ATIVO	BOA	15,00	Info Request	Em Operação Plena
IPIRANGA DO PIAUÍ	Poço 25 (TAPERA DO MACHADO)	SEM DADOS	Povoado Jardim	ATIVO	BOA	15,00	Info Request	Em Operação Plena
IPIRANGA DO PIAUÍ	Poço 26 (AREAL)	SEM DADOS	Povoado Jardim	ATIVO	BOA	15,00	Info Request	Em Operação Plena
IPIRANGA DO PIAUÍ	Poço 27 (C. MANOEL RIBEIRO)	SEM DADOS	Povoado Canto	ATIVO	BOA	15,00	Info Request	Em Operação Plena

MUNICÍPIO	NOME	EQUIPAMENTO	ENDEREÇO	SITUAÇÃO	CONDIÇÃO	VOLUME (M³)	FONTE DOS DADOS	OBSERVAÇÕES
IPIRANGA DO PIAUÍ	Poço 28 (ASSOCIAÇÃO)	SEM DADOS	Povoado Canto	ATIVO	BOA	15,00	Info Request	Em Operação Plena
IPIRANGA DO PIAUÍ	Poço 29 (CHICÃO)	SEM DADOS	Povoado Serra	ATIVO	BOA	15,00	Info Request	Em Operação Plena
IPIRANGA DO PIAUÍ	Poço 30 (RAIMUNDO SABINO)	SEM DADOS	Povoado Serra	ATIVO	BOA	20,00	Info Request	Em Operação Plena
IPIRANGA DO PIAUÍ	Poço 31 (FAVA PRETA)	SEM DADOS	Povoado Serra	ATIVO	BOA	12,00	Info Request	Em Operação Plena
IPIRANGA DO PIAUÍ	Poço 32 (ASSOC. TABUQUINHA)	SEM DADOS	Povoado Serra	ATIVO	BOA	12,00	Info Request	Em Operação Plena
IPIRANGA DO PIAUÍ	Poço 33 (NATINHO)	SEM DADOS	Povoado Serra	ATIVO	BOA	12,00	Info Request	Em Operação Plena
IPIRANGA DO PIAUÍ	Poço 34 (DUDU)	SEM DADOS	Povoado Serra do Mel	ATIVO	BOA	12,00	Info Request	Em Operação Plena
IPIRANGA DO PIAUÍ	Poço 35 (JOÃO SANTOS)	SEM DADOS	Povoado Taboca - Coqueiro	ATIVO	BOA	12,00	Info Request	Em Operação Plena
IPIRANGA DO PIAUÍ	Poço 36 (CHICO BELINHA)	SEM DADOS	Povoado Taboca	ATIVO	BOA	12,00	Info Request	Em Operação Plena
IPIRANGA DO PIAUÍ	Poço 37 (VILANE)	SEM DADOS	Povoado Taboca	ATIVO	BOA	12,00	Info Request	Em Operação Plena
IPIRANGA DO PIAUÍ	Poço 38 Novo Descoberto 01	SEM DADOS	Novo Descoberto	ATIVO	BOA	15,00	Info Request	Em Operação Plena
IPIRANGA DO PIAUÍ	Poço 40 Baixão dos Cocos(NOS LOPES)Povoado Cocos	SEM DADOS	SEM DADOS	ATIVO	BOA	15,00	Info Request	Em Operação Plena
ITAINÓPOLIS	Poço tubular de Riachão	SEM DADOS	Pov. Riachão	ATIVO	BOA	20,00	Info Request	Em Operação Plena
ITAINÓPOLIS	Poço tubular de Mariquita	SEM DADOS	Localidade Mariquita	ATIVO	BOA	12,00	Info Request	Em Operação Plena
ITAINÓPOLIS	Poço tubular de Morro do milho	SEM DADOS	Localidade Morro do milho	ATIVO	BOA	10,00	Info Request	Em Operação Plena
ITAINÓPOLIS	Poço tubular de Malhada	SEM DADOS	Localidade Malhada	ATIVO	BOA	15,00	Info Request	Em Operação Plena
ITAINÓPOLIS	Poço tubular de Riachão velho	SEM DADOS	Localidade Riachão velho	ATIVO	BOA	7,00	Info Request	Em Operação Plena
ITAINÓPOLIS	Poço tubular de Cajueiro	SEM DADOS	Localidade Cajueiro	ATIVO	BOA	7,00	Info Request	Em Operação Plena
ITAINÓPOLIS	Poço tubular de Roça nova	SEM DADOS	Localidade Roça nova	ATIVO	BOA	7,50	Info Request	Em Operação Plena

MUNICÍPIO	NOME	EQUIPAMENTO	ENDEREÇO	SITUAÇÃO	CONDIÇÃO	VOLUME (M³)	FORTE DOS DADOS	OBSERVAÇÕES
ITAINÓPOLIS	Poço tubular de Morro do milho II	SEM DADOS	Localidade Morro do milho II	ATIVO	BOA	6,00	Info Request	Em Operação Plena
ITAINÓPOLIS	Poço tubular de Sítio Riachinho	SEM DADOS	Localidade Sítio Riachinho	ATIVO	BOA	17,00	Info Request	Em Operação Plena
ITAINÓPOLIS	Poço tubular de Alagadiço	SEM DADOS	Localidade Alagadiço	ATIVO	BOA	7,00	Info Request	Em Operação Plena
ITAINÓPOLIS	Poço tubular de Tombador	SEM DADOS	Localidade Tombador	ATIVO	BOA	10,00	Info Request	Em Operação Plena
ITAINÓPOLIS	Poço tubular de Pé da serra	SEM DADOS	Localidade Pé da serra	ATIVO	BOA	8,00	Info Request	Em Operação Plena
ITAINÓPOLIS	Poço tubular de Olho D'água	SEM DADOS	Localidade Olho D'água	ATIVO	BOA	15,00	Info Request	Em Operação Plena
ITAINÓPOLIS	Poço tubular de Várzea Grande	SEM DADOS	Localidade Várzea Grande	ATIVO	BOA	10,00	Info Request	Em Operação Plena
ITAINÓPOLIS	Poço tubular de Gameleira	SEM DADOS	Localidade Gameleira	ATIVO	BOA	10,00	Info Request	Em Operação Plena
ITAINÓPOLIS	Poço tubular de Alto alegre	SEM DADOS	Localidade Alto Alegre	ATIVO	BOA	12,00	Info Request	Em Operação Plena
ITAINÓPOLIS	Poço tubular de Campestre	SEM DADOS	Localidade Campestre	ATIVO	BOA	10,00	Info Request	Em Operação Plena
ITAINÓPOLIS	Poço tubular de Campestre II	SEM DADOS	Localidade Campestre II	ATIVO	BOA	10,00	Info Request	Em Operação Plena
ITAINÓPOLIS	Poço tubular de Baixas	SEM DADOS	Localidade Baixas	ATIVO	BOA	12,00	Info Request	Em Operação Plena
ITAINÓPOLIS	Poço tubular de Tamburil	SEM DADOS	Localidade Tamburil	ATIVO	BOA	10,00	Info Request	Em Operação Plena
ITAINÓPOLIS	Poço tubular de Tamburil II	SEM DADOS	Localidade Tamburil II	ATIVO	BOA	10,00	Info Request	Em Operação Plena
ITAINÓPOLIS	Poço tubular de Recanto	SEM DADOS	Localidade Recanto	ATIVO	BOA	8,00	Info Request	Em Operação Plena
ITAINÓPOLIS	Poço tubular de Papagaio	SEM DADOS	Localidade Papagaio	ATIVO	BOA	5,00	Info Request	Em Operação Plena
ITAINÓPOLIS	Poço tubular de Alagoado	SEM DADOS	Localidade Alagoado	ATIVO	BOA	5,00	Info Request	Em Operação Plena

MUNICÍPIO	NOME	EQUIPAMENTO	ENDEREÇO	SITUAÇÃO	CONDIÇÃO	VOLUME (M³)	FONTE DOS DADOS	OBSERVAÇÕES
ITAINÓPOLIS	Poço tubular de Alagoado II	SEM DADOS	Localidade Alagoado II	ATIVO	BOA	5,00	Info Request	Em Operação Plena
ITAINÓPOLIS	Poço tubular de Lagoa achada	SEM DADOS	Localidade Lagoa achada	ATIVO	BOA	5,00	Info Request	Em Operação Plena
ITAINÓPOLIS	Poço tubular de Campestre III	SEM DADOS	Localidade Campestre III	ATIVO	BOA	5,00	Info Request	Em Operação Plena
ITAINÓPOLIS	Poço tubular de Campestre IV	SEM DADOS	Localidade Campestre IV	ATIVO	BOA	5,00	Info Request	Em Operação Plena
ITAINÓPOLIS	Poço tubular de Água verde	SEM DADOS	Localidade Água verde	ATIVO	BOA	5,00	Info Request	Em Operação Plena
ITAINÓPOLIS	Poço tubular de Baixa do cajueiro	SEM DADOS	Localidade Baixa do cajueiro	ATIVO	BOA	5,00	Info Request	Em Operação Plena
ITAINÓPOLIS	Poço tubular de Barreiro I	SEM DADOS	Localidade Barreiro I	ATIVO	BOA	7,00	Info Request	Em Operação Plena
ITAINÓPOLIS	Poço tubular de Barreiro II	SEM DADOS	Localidade Barreiro II	ATIVO	BOA	7,00	Info Request	Em Operação Plena
ITAINÓPOLIS	Poço tubular de Custódio	SEM DADOS	Localidade Custódio	ATIVO	BOA	5,00	Info Request	Em Operação Plena
ITAINÓPOLIS	Poço tubular de Ema	SEM DADOS	Localidade Ema	ATIVO	BOA	6,00	Info Request	Em Operação Plena
ITAINÓPOLIS	Poço tubular de Formosa	SEM DADOS	Localidade Formosa	ATIVO	BOA	6,00	Info Request	Em Operação Plena
ITAINÓPOLIS	Poço tubular de Chapada de Geraldo preto	SEM DADOS	Localidade Chapada de Geraldo preto	ATIVO	BOA	5,00	Info Request	Em Operação Plena
ITAINÓPOLIS	Poço tubular de Malhada Alta	SEM DADOS	Localidade Malhada Alta	ATIVO	BOA	5,00	Info Request	Em Operação Plena
ITAINÓPOLIS	Poço tubular de Malhada Alta II	SEM DADOS	Localidade Malhada Alta II	ATIVO	BOA	5,00	Info Request	Em Operação Plena
ITAINÓPOLIS	Poço tubular de Morro Grande	SEM DADOS	Localidade Morro grande	ATIVO	BOA	5,00	Info Request	Em Operação Plena
ITAINÓPOLIS	Poço tubular de Queimada nova	SEM DADOS	Localidade Queimada nova	ATIVO	BOA	5,00	Info Request	Em Operação Plena
ITAINÓPOLIS	Poço tubular de Salgadinho	SEM DADOS	Localidade Salgadinho	ATIVO	BOA	5,00	Info Request	Em Operação Plena

MUNICÍPIO	NOME	EQUIPAMENTO	ENDEREÇO	SITUAÇÃO	CONDIÇÃO	VOLUME (M³)	FONTE DOS DADOS	OBSERVAÇÕES
ITAINÓPOLIS	Poço tubular de Tanquinho	SEM DADOS	Localidade Tanquinho	ATIVO	BOA	5,00	Info Request	Em Operação Plena
ITAINÓPOLIS	Poço tubular de Tanque novo	SEM DADOS	Localidade Tanque novo	ATIVO	BOA	5,00	Info Request	Em Operação Plena
ITAINÓPOLIS	Poço tubular Chapada dos marcelinos	SEM DADOS	Localidade Chapada dos marcelinos	ATIVO	BOA	7,00	Info Request	Em Operação Plena
ITAINÓPOLIS	Poço tubular de Ass. Morro do milho	SEM DADOS	Localidade Ass. Morro do milho	ATIVO	BOA	5,00	Info Request	Em Operação Plena
ITAINÓPOLIS	Poço tubular de Ass. Água verde	SEM DADOS	Localidade Ass. Água verde	ATIVO	BOA	5,00	Info Request	Em Operação Plena
ITAINÓPOLIS	Poço tubular de Barroso	SEM DADOS	Localidade Barroso	ATIVO	BOA	7,00	Info Request	Em Operação Plena
ITAINÓPOLIS	Poço tubular de Serra dos caboclo	SEM DADOS	Localidade Serra dos caboclos	ATIVO	BOA	5,00	Info Request	Em Operação Plena
ITAINÓPOLIS	Poço tubular de Baixa grande	SEM DADOS	Localidade Baixa grande	ATIVO	BOA	5,00	Info Request	Em Operação Plena
ITAINÓPOLIS	Poço tubular de Pitombeira	SEM DADOS	Localidade Pitombeira	ATIVO	BOA	5,00	Info Request	Em Operação Plena
ITAINÓPOLIS	Poço tubular de Tanquinho II	SEM DADOS	Localidade Tanquinho II	ATIVO	BOA	5,00	Info Request	Em Operação Plena
ITAINÓPOLIS	Poço tubular de Alagoado dos simão	SEM DADOS	Localidade Alagoado dos simão	ATIVO	BOA	7,00	Info Request	Em Operação Plena
ITAINÓPOLIS	Poço tubular de Tabatinga	SEM DADOS	Localidade Tabatinga	ATIVO	BOA	10,00	Info Request	Em Operação Plena
ITAINÓPOLIS	Poço tubular de Tabúa	SEM DADOS	Localidade Tabúa	ATIVO	BOA	7,00	Info Request	Em Operação Plena
ITAINÓPOLIS	Poço tubular de Areias	SEM DADOS	Localidade Areias	ATIVO	BOA	6,00	Info Request	Em Operação Plena
ITAINÓPOLIS	Poço tubular de Umbus	SEM DADOS	Localidade Umbus	ATIVO	BOA	12,00	Info Request	Em Operação Plena
ITAINÓPOLIS	Poço tubular de Alagadiço II	SEM DADOS	Localidade Alagadiço II	ATIVO	BOA	5,00	Info Request	Em Operação Plena
ITAINÓPOLIS	Poço tubular de Lagoa achada II	SEM DADOS	Localidade Lagoa achada II	ATIVO	BOA	7,00	Info Request	Em Operação Plena

MUNICÍPIO	NOME	EQUIPAMENTO	ENDEREÇO	SITUAÇÃO	CONDIÇÃO	VOLUME (M³)	FONTE DOS DADOS	OBSERVAÇÕES
ITAINÓPOLIS	Poço tubular de Nova descoberta	SEM DADOS	Localidade Nova descoberta	ATIVO	BOA	15,00	Info Request	Em Operação Plena
ITAINÓPOLIS	Poço tubular de Salgada	SEM DADOS	Localidade Salgada	ATIVO	BOA	7,00	Info Request	Em Operação Plena
ITAINÓPOLIS	Poço tubular de Cerca	SEM DADOS	Localidade Cerca	ATIVO	BOA	10,00	Info Request	Em Operação Plena
ITAINÓPOLIS	Poço tubular de Olho D'água II	SEM DADOS	Localidade Olho D'Água II	ATIVO	BOA	5,00	Info Request	Em Operação Plena
ITAINÓPOLIS	Poço tubular de Alto alegre II	SEM DADOS	Localidade Alto Alegre II	ATIVO	BOA	5,00	Info Request	Em Operação Plena
ITAINÓPOLIS	Poço tubular de Tabuleiro branco	SEM DADOS	Localidade Tabuleiro branco	ATIVO	BOA	7,00	Info Request	Em Operação Plena
ITAINÓPOLIS	Poço tubular de Saco do junco	SEM DADOS	Localidade Saco do junco	ATIVO	BOA	7,00	Info Request	Em Operação Plena
ITAINÓPOLIS	Poço tubular de Caraíbas I	SEM DADOS	Localidade Caraíbas I	ATIVO	BOA	6,00	Info Request	Em Operação Plena
ITAINÓPOLIS	Poço tubular de Umburana	SEM DADOS	Localidade Umburana	ATIVO	BOA	7,00	Info Request	Em Operação Plena
ITAINÓPOLIS	Poço tubular de Vaca Brava	SEM DADOS	Localidade Vaca Brava	ATIVO	BOA	6,00	Info Request	Em Operação Plena
ITAINÓPOLIS	Poço tubular de Tomé	SEM DADOS	Localidade Tomé	ATIVO	BOA	7,00	Info Request	Em Operação Plena
ITAINÓPOLIS	Poço tubular de Saco da cruz	SEM DADOS	Localidade Saco da cruz	ATIVO	BOA	6,00	Info Request	Em Operação Plena
ITAINÓPOLIS	Poço tubular de Caldeirão	SEM DADOS	Localidade Caldeirão	ATIVO	BOA	7,00	Info Request	Em Operação Plena
ITAINÓPOLIS	Poço tubular de Barroso II	SEM DADOS	Localidade Barroso II	ATIVO	BOA	7,00	Info Request	Em Operação Plena
ITAINÓPOLIS	Poço tubular de Boa vista	SEM DADOS	Localidade Boa vista	ATIVO	BOA	7,00	Info Request	Em Operação Plena
ITAINÓPOLIS	Poço tubular de Maxixe I	SEM DADOS	Localidade Maxixe I	ATIVO	BOA	12,00	Info Request	Em Operação Plena
ITAINÓPOLIS	Poço tubular de Maxixe II	SEM DADOS	Localidade Maxixe II	ATIVO	BOA	13,00	Info Request	Em Operação Plena

MUNICÍPIO	NOME	EQUIPAMENTO	ENDEREÇO	SITUAÇÃO	CONDIÇÃO	VOLUME (M³)	FONTE DOS DADOS	OBSERVAÇÕES
ITAINÓPOLIS	Poço tubular de Ladeiras	SEM DADOS	Localidade Ladeiras	ATIVO	BOA	12,00	Info Request	Em Operação Plena
ITAINÓPOLIS	Poço tubular de Macambira	SEM DADOS	Localidade Macambira	ATIVO	BOA	10,00	Info Request	Em Operação Plena
ITAINÓPOLIS	Poço tubular de Lagoa dos cavalos II	SEM DADOS	Localidade Lagoa dos cavalos II	ATIVO	BOA	10,00	Info Request	Em Operação Plena
ITAINÓPOLIS	Poço tubular de Formosa II	SEM DADOS	Localidade Formosa II	ATIVO	BOA	7,00	Info Request	Em Operação Plena
ITAINÓPOLIS	Poço tubular de Campina	SEM DADOS	Localidade Campina	ATIVO	BOA	17,00	Info Request	Em Operação Plena
ITAINÓPOLIS	Poço tubular de Pinga	SEM DADOS	Localidade Pinga	ATIVO	BOA	10,00	Info Request	Em Operação Plena
ITAINÓPOLIS	Poço tubular de Canabrava	SEM DADOS	Localidade Canabrava	ATIVO	BOA	10,00	Info Request	Em Operação Plena
ITAINÓPOLIS	Poço tubular de Sobradinho	SEM DADOS	Localidade Sobradinho	ATIVO	BOA	10,00	Info Request	Em Operação Plena
ITAINÓPOLIS	Poço tubular de Pau ferro	SEM DADOS	Localidade Pau ferro	ATIVO	BOA	10,00	Info Request	Em Operação Plena
ITAINÓPOLIS	Poço tubular Morrinhos I	SEM DADOS	Localidade Morrinho I	ATIVO	BOA	10,00	Info Request	Em Operação Plena
ITAINÓPOLIS	Poço tubular Morrinhos II	SEM DADOS	Localidade Morrinho II	ATIVO	BOA	10,00	Info Request	Em Operação Plena
JACOBINA DO PIAUÍ	R3 - ENTERRADO	SEM DADOS	Localidade Pedra Redonda	ATIVO	NÃO INFORMADO	63,00	PMSB	
JACOBINA DO PIAUÍ	R4- ELEVADO	SEM DADOS	Localidade Pedra Redonda	ATIVO	NÃO INFORMADO	10,00	PMSB	
JACOBINA DO PIAUÍ	R5- ELEVADO	SEM DADOS	Localidade Pedra Redonda	ATIVO	NÃO INFORMADO	10,00	PMSB	
JACOBINA DO PIAUÍ	R6- ELEVADO	SEM DADOS	Localidade Ferramenta	ATIVO	NÃO INFORMADO	10,00	PMSB	
JACOBINA DO PIAUÍ	R7- ELEVADO	SEM DADOS	Localidade Curral de Baixo	ATIVO	NÃO INFORMADO	5,00	PMSB	
JACOBINA DO PIAUÍ	R8- ELEVADO	SEM DADOS	Localidade Curral de Baixo	ATIVO	NÃO INFORMADO	5,00	PMSB	

MUNICÍPIO	NOME	EQUIPAMENTO	ENDEREÇO	SITUAÇÃO	CONDIÇÃO	VOLUME (M³)	FONTES DOS DADOS	OBSERVAÇÕES
JACOBINA DO PIAUÍ	R10- ELEVADO	SEM DADOS	Localidade Olho D'Água I	ATIVO	NÃO INFORMADO	5,00	PMSB	
JACOBINA DO PIAUÍ	R09- ELEVADO	SEM DADOS	Localidade Curral de Baixo	ATIVO	NÃO INFORMADO	10,00	PMSB	
JACOBINA DO PIAUÍ	R11- ELEVADO	SEM DADOS	Localidade Binga	ATIVO	NÃO INFORMADO	10,00	PMSB	
JACOBINA DO PIAUÍ	Poço 01	SEM DADOS	Assentamento Vereda do Curralinho	ATIVO	BOA	16,00	Info Request	Em Operação Plena
JACOBINA DO PIAUÍ	Poço 02	SEM DADOS	Localidade Lagoa do Canto	ATIVO	BOA	16,00	Info Request	Em Operação Plena
JACOBINA DO PIAUÍ	Poço 03	SEM DADOS	Morro de Dentro	ATIVO	BOA	5,00	Info Request	Em Operação Plena
JACOBINA DO PIAUÍ	Poço 04	SEM DADOS	localidade feijão	ATIVO	BOA	4,00	Info Request	Em Operação Plena
JACOBINA DO PIAUÍ	POÇO 05	SEM DADOS	localidade lingua de vaca	ATIVO	BOA	0,40	Info Request	Em Operação Plena
JACOBINA DO PIAUÍ	POÇO 06	SEM DADOS	localidade Campo Alegre	ATIVO	BOA	7,00	Info Request	Em Operação Plena
JACOBINA DO PIAUÍ	Poço 07	SEM DADOS	localidade baixa grande	ATIVO	BOA	6,00	Info Request	Em Operação Plena
JACOBINA DO PIAUÍ	poco 08	SEM DADOS	localidade mata pasto	ATIVO	BOA	10,00	Info Request	Em Operação Plena
JACOBINA DO PIAUÍ	poço 09	SEM DADOS	localidade Pinga	ATIVO	BOA	6,00	Info Request	Em Operação Plena
JACOBINA DO PIAUÍ	poço 10	SEM DADOS	Localidade caldeirao	ATIVO	BOA	120,00	Info Request	Em Operação Plena
JACOBINA DO PIAUÍ	poço 11	SEM DADOS	localidade Mulungu	ATIVO	BOA	8,00	Info Request	Em Operação Plena
JACOBINA DO PIAUÍ	poço 12	SEM DADOS	localidade mucambo velho	ATIVO	BOA	5,00	Info Request	Em Operação Plena
JACOBINA DO PIAUÍ	poço 13	SEM DADOS	localidade oeteiro	ATIVO	BOA	8,00	Info Request	Em Operação Plena
JACOBINA DO PIAUÍ	poço 14	SEM DADOS	localidade caeira	ATIVO	BOA	10,00	Info Request	Em Operação Plena

MUNICÍPIO	NOME	EQUIPAMENTO	ENDEREÇO	SITUAÇÃO	CONDIÇÃO	VOLUME (M³)	FONTE DOS DADOS	OBSERVAÇÕES
JACOBINA DO PIAUÍ	poço 15	SEM DADOS	localidade poço de volta	ATIVO	BOA	12,00	Info Request	Em Operação Plena
JACOBINA DO PIAUÍ	poço 16	SEM DADOS	localidade agua suja	ATIVO	BOA	8,00	Info Request	Em Operação Plena
JACOBINA DO PIAUÍ	poço 17	SEM DADOS	localidade jua	ATIVO	BOA	3,00	Info Request	Em Operação Plena
JACOBINA DO PIAUÍ	poço 18	SEM DADOS	localidade barra da esperança	ATIVO	BOA	4,00	Info Request	Em Operação Plena
JACOBINA DO PIAUÍ	poço 19	SEM DADOS	localidade olha dagua de cima	ATIVO	BOA	5,00	Info Request	Em Operação Plena
JACOBINA DO PIAUÍ	poço 20	SEM DADOS	localidade iberacu	ATIVO	BOA	6,00	Info Request	Em Operação Plena
JACOBINA DO PIAUÍ	poço 21	SEM DADOS	povoado curral de baixo 1	ATIVO	BOA	4,00	Info Request	Em Operação Plena
JACOBINA DO PIAUÍ	poço 22	SEM DADOS	povoado curral de baixo2	ATIVO	BOA	6,00	Info Request	Em Operação Plena
JACOBINA DO PIAUÍ	poço 23	SEM DADOS	localidade baixa verde	ATIVO	BOA	5,00	Info Request	Em Operação Plena
JACOBINA DO PIAUÍ	poço 24	SEM DADOS	localidade salgadinha	ATIVO	BOA	7,00	Info Request	Em Operação Plena
JACOBINA DO PIAUÍ	poço 25	SEM DADOS	localidade binga 1	ATIVO	BOA	2,00	Info Request	Em Operação Plena
JACOBINA DO PIAUÍ	poço 26	SEM DADOS	localidade binga2	ATIVO	BOA	4,00	Info Request	Em Operação Plena
JACOBINA DO PIAUÍ	poço 27	SEM DADOS	localidade divisao	ATIVO	BOA	4,00	Info Request	Em Operação Plena
JACOBINA DO PIAUÍ	poço 28	SEM DADOS	povoado juazeiro do secundo	ATIVO	BOA	12,00	Info Request	Em Operação Plena
JACOBINA DO PIAUÍ	poço 29	SEM DADOS	povoado juazeiro do secundo	ATIVO	BOA	2,00	Info Request	Em Operação Plena
JACOBINA DO PIAUÍ	poço 30	SEM DADOS	localidade curral velho	ATIVO	BOA	3,00	Info Request	Em Operação Plena
JACOBINA DO PIAUÍ	poço 31	SEM DADOS	localidade jurema	ATIVO	BOA	4,00	Info Request	Em Operação Plena
JACOBINA DO PIAUÍ	poço 32	SEM DADOS	povoado mateus	ATIVO	BOA	2,00	Info Request	Em Operação Plena

MUNICÍPIO	NOME	EQUIPAMENTO	ENDEREÇO	SITUAÇÃO	CONDIÇÃO	VOLUME (M³)	FONTES DOS DADOS	OBSERVAÇÕES
JACOBINA DO PIAUÍ	poço 33	SEM DADOS	localidade cachorro	ATIVO	BOA	1,50	Info Request	Em Operação Plena
JACOBINA DO PIAUÍ	poço 34	SEM DADOS	localidade poço dantas	ATIVO	BOA	2,00	Info Request	Em Operação Plena
JOÃO COSTA	PÉ DA SERRA	SEM DADOS	LOCALIDADE PÉ DA SERRA	ATIVO	NÃO INFORMADO	20,00	Info Request	Em Operação Plena
JOÃO COSTA	ALEGRE 01	SEM DADOS	LOCALIDADE ALEGRE	ATIVO	NÃO INFORMADO	8,00	Info Request	Em Operação Plena
JOÃO COSTA	ALEGRE 02	SEM DADOS	LOCALIDADE ALEGRE	ATIVO	NÃO INFORMADO	10,00	Info Request	Em Operação Plena
JOÃO COSTA	ALEGRE 03	SEM DADOS	LOCALIDADE ALEGRE	ATIVO	NÃO INFORMADO	6,00	Info Request	Em Operação Plena
JOÃO COSTA	ALEGRE 04	SEM DADOS	LOCALIDADE ALEGRE	ATIVO	NÃO INFORMADO	5,00	Info Request	Em Operação Plena
JOÃO COSTA	ALEGRE 05	SEM DADOS	LOCALIDADE ALEGRE	ATIVO	NÃO INFORMADO	10,00	Info Request	Em Operação Plena
JOÃO COSTA	ALEGRE 06	SEM DADOS	LOCALIDADE ALEGRE	ATIVO	NÃO INFORMADO	6,00	Info Request	Em Operação Plena
JOÃO COSTA	BAIXA DO CAXÉ	SEM DADOS	LOCALIDADE BAIXA DO CAXÉ	ATIVO	NÃO INFORMADO	30,00	Info Request	Em Operação Plena
JOÃO COSTA	UMBURANA	SEM DADOS	LOCALIDADE UMBURANA	ATIVO	NÃO INFORMADO	20,00	Info Request	Em Operação Plena
JOÃO COSTA	GRAJAU	SEM DADOS	LOCALIDADE GRAJAU	ATIVO	NÃO INFORMADO	5,00	Info Request	Em Operação Plena
JOÃO COSTA	CARNAUBA	SEM DADOS	LOCALIDADE CARNAUBA	ATIVO	NÃO INFORMADO	6,00	Info Request	Em Operação Plena
JOÃO COSTA	SÃO JOAO VERMELHO	SEM DADOS	LOCALIDADE SÃO JOAO VERMELHO	ATIVO	NÃO INFORMADO	20,00	Info Request	Em Operação Plena
JOÃO COSTA	SANTO INACIO	SEM DADOS	LOCALIDADE SANTO INACIO	ATIVO	NÃO INFORMADO	24,00	Info Request	Em Operação Plena
JOÃO COSTA	LAMBEDOR	SEM DADOS	LOCALIDADE LAMBEDOR	ATIVO	NÃO INFORMADO	10,00	Info Request	Em Operação Plena
JOÃO COSTA	POCINHO	SEM DADOS	LOCALIDADE POCINHO	ATIVO	NÃO INFORMADO	15,00	Info Request	Em Operação Plena

MUNICÍPIO	NOME	EQUIPAMENTO	ENDEREÇO	SITUAÇÃO	CONDIÇÃO	VOLUME (M³)	FONTE DOS DADOS	OBSERVAÇÕES
JOÃO COSTA	MORRO DO SEVERO	SEM DADOS	LOCALIDADE MORRO DO SEVERO	ATIVO	NÃO INFORMADO	10,00	Info Request	Em Operação Plena
JOÃO COSTA	CAMBRAIA DE CIMA	SEM DADOS	LOCALIDADE CAMBRAIA DE CIMA	ATIVO	NÃO INFORMADO	20,00	Info Request	Em Operação Plena
JOÃO COSTA	CAMBRAIA DE BAIXO 01	SEM DADOS	LOCALIDADE CAMBRAIA DE BAIXO	ATIVO	NÃO INFORMADO	30,00	Info Request	Em Operação Plena
JOÃO COSTA	CAMBRAIA DE BAIXO 02	SEM DADOS	LOCALIDADE CAMBRAIA DE BAIXO	ATIVO	NÃO INFORMADO	15,00	Info Request	Em Operação Plena
JOÃO COSTA	DO AROLINARIO	SEM DADOS	MORRO DO AROLINARIO	ATIVO	NÃO INFORMADO	20,00	Info Request	Em Operação Plena
JOÃO COSTA	VEREDA	SEM DADOS	LOCALIDADE VEREDA	ATIVO	NÃO INFORMADO	25,00	Info Request	Em Operação Plena
JOÃO COSTA	TRAVESSÃO 01	SEM DADOS	LOCALIDADE TRAVESSÃO	ATIVO	NÃO INFORMADO	30,00	Info Request	Em Operação Plena
JOÃO COSTA	TARVESSÃO 02	SEM DADOS	LOCALIDADE TRAVESSÃO	ATIVO	NÃO INFORMADO	25,00	Info Request	Em Operação Plena
JOÃO COSTA	FELIPE	SEM DADOS	LOCALIDADE FELIPE	ATIVO	NÃO INFORMADO	10,00	Info Request	Em Operação Plena
JOÃO COSTA	CAPELINHA	SEM DADOS	LOCALIDADE CAPELINHA	ATIVO	NÃO INFORMADO	25,00	Info Request	Em Operação Plena
JOÃO COSTA	MUCAMBO	SEM DADOS	LOCALIDADE MUCAMBO	ATIVO	NÃO INFORMADO	16,00	Info Request	Em Operação Plena
JOÃO COSTA	MUSQUIADO	SEM DADOS	LOCALIDADE MUSQUIADO	ATIVO	NÃO INFORMADO	15,00	Info Request	Em Operação Plena
JOÃO COSTA	AROEIRA	SEM DADOS	LOCALIDADE AROEIRA	ATIVO	NÃO INFORMADO	12,00	Info Request	Em Operação Plena
JOÃO COSTA	MALHADA 01	SEM DADOS	LOCALIDADE MALHADA	ATIVO	NÃO INFORMADO	5,00	Info Request	Em Operação Plena
JOÃO COSTA	MALHADA 02	SEM DADOS	LOCALIDADE MALHADA	ATIVO	NÃO INFORMADO	6,00	Info Request	Em Operação Plena

MUNICÍPIO	NOME	EQUIPAMENTO	ENDEREÇO	SITUAÇÃO	CONDIÇÃO	VOLUME (M³)	FONTE DOS DADOS	OBSERVAÇÕES
JOÃO COSTA	SÃO PAULO	SEM DADOS	LOCALIDADE SÃO PAULO	ATIVO	NÃO INFORMADO	30,00	Info Request	Em Operação Plena
JOÃO COSTA	BOA VISTA	SEM DADOS	LOCALIDADE BOA VISTA	ATIVO	NÃO INFORMADO	16,00	Info Request	Em Operação Plena
JOÃO COSTA	SANTA LUZIA	SEM DADOS	LOCALIDADE SANTA LUZIA	ATIVO	NÃO INFORMADO	10,00	Info Request	Em Operação Plena
JOÃO COSTA	SOBRADINHO	SEM DADOS	LOCALIDADE SOBRADINHO	ATIVO	NÃO INFORMADO	13,00	Info Request	Em Operação Plena
JOÃO COSTA	TOCA 01	SEM DADOS	LOCALIDADE TOCA	ATIVO	NÃO INFORMADO	13,00	Info Request	Em Operação Plena
JOÃO COSTA	TOCA 02	SEM DADOS	LOCALIDADE TOCA	ATIVO	NÃO INFORMADO	20,00	Info Request	Em Operação Plena
JOÃO COSTA	TABULEIRO	SEM DADOS	LOCALIDADE TABULEIRO	ATIVO	NÃO INFORMADO	15,00	Info Request	Em Operação Plena
LAGOA DO BARRO DO PIAUÍ	SEM DADOS	SEM DADOS	Localidade Malhadinha	INATIVO	NÃO INFORMADO	10,00	PMSB	
LAGOA DO BARRO DO PIAUÍ	R3	SEM DADOS	Localidade Santa Tereza	ATIVO	NÃO INFORMADO	10,00	PMSB	
LAGOA DO BARRO DO PIAUÍ	R4	SEM DADOS	Localidade Sete Lagoas	ATIVO	NÃO INFORMADO	5,00	PMSB	
LAGOA DO BARRO DO PIAUÍ	R5	SEM DADOS	Localidade Sete Lagoas	ATIVO	NÃO INFORMADO	5,00	PMSB	
LAGOA DO BARRO DO PIAUÍ	R6	SEM DADOS	Localidade Sete Lagoas	ATIVO	NÃO INFORMADO	5,00	PMSB	
LAGOA DO BARRO DO PIAUÍ	R7	SEM DADOS	Localidade Umburana I	ATIVO	NÃO INFORMADO	5,00	PMSB	
LAGOA DO BARRO DO PIAUÍ	R8	SEM DADOS	Localidade Umburana I	ATIVO	NÃO INFORMADO	3,00	PMSB	
LAGOA DO BARRO DO PIAUÍ	R9	SEM DADOS	Localidade Umburana I	ATIVO	NÃO INFORMADO	10,00	PMSB	
LAGOA DO SÍTIO	caixa d'água 01	SEM DADOS	Povoado São Domingos	ATIVO	BOA	SEM DADOS	Info Request	
LAGOA DO SÍTIO	caixa d'água 02	SEM DADOS	Localidade Três Marfins	ATIVO	BOA	SEM DADOS	Info Request	
LAGOA DO SÍTIO	caixa d'água 03	SEM DADOS	Povoado Uruçus	ATIVO	BOA	SEM DADOS	Info Request	

MUNICÍPIO	NOME	EQUIPAMENTO	ENDEREÇO	SITUAÇÃO	CONDIÇÃO	VOLUME (M³)	FONTES DOS DADOS	OBSERVAÇÕES
LAGOA DO SÍTIO	caixa d'água 04	SEM DADOS	Localidade Cachorra	ATIVO	BOA	SEM DADOS	Info Request	
LAGOA DO SÍTIO	caixa d'água 05	SEM DADOS	Povoado Carnaíba	ATIVO	BOA	SEM DADOS	Info Request	
LAGOA DO SÍTIO	caixa d'água 06	SEM DADOS	Povoado Tapera Velha	ATIVO	BOA	SEM DADOS	Info Request	
LAGOA DO SÍTIO	caixa d'água 07	SEM DADOS	Localidade Carnaíba de Dentro	INATIVO	BOA	SEM DADOS	Info Request	
LAGOA DO SÍTIO	caixa d'água 08	SEM DADOS	Povoado Serra da Baixa Verde 1	ATIVO	BOA	SEM DADOS	Info Request	
LAGOA DO SÍTIO	caixa d'água 09	SEM DADOS	Povoado Serra da Baixa Verde 2	ATIVO	BOA	SEM DADOS	Info Request	
LAGOA DO SÍTIO	caixa d'água 10	SEM DADOS	Localidade Capoeira	ATIVO	BOA	SEM DADOS	Info Request	
LAGOA DO SÍTIO	caixa d'água 12	SEM DADOS	Localidade Serrinha	ATIVO	BOA	SEM DADOS	Info Request	
LAGOA DO SÍTIO	caixa d'água 13	SEM DADOS	Localidade Pereiros	ATIVO	BOA	SEM DADOS	Info Request	
LAGOA DO SÍTIO	Caixa d'Água 14	SEM DADOS	Localidade Tabocas	ATIVO	BOA	SEM DADOS	Info Request	
LAGOA DO SÍTIO	caixa d'água 15	SEM DADOS	Povoado Marcos	ATIVO	BOA	SEM DADOS	Info Request	
LAGOA DO SÍTIO	caixa d'água 16	SEM DADOS	Localidade Lindreza	ATIVO	BOA	SEM DADOS	Info Request	
LAGOA DO SÍTIO	caixa d'água 17	SEM DADOS	Povoado São José do Sambito 1	ATIVO	BOA	SEM DADOS	Info Request	
LAGOA DO SÍTIO	caixa d'água 18	SEM DADOS	Povoado São José do Sambito 2	ATIVO	BOA	SEM DADOS	Info Request	
LAGOA DO SÍTIO	caixa d'água 19	SEM DADOS	Povoado André Gomes	ATIVO	BOA	SEM DADOS	Info Request	
LAGOA DO SÍTIO	caixa d'água 20	SEM DADOS	Localidade Juazeiro	ATIVO	BOA	SEM DADOS	Info Request	
LAGOA DO SÍTIO	caixa d'água 21	SEM DADOS	Povoado Bacamarte	ATIVO	BOA	SEM DADOS	Info Request	
LAGOA DO SÍTIO	caixa d'água 22	SEM DADOS	Povoado Baixas	ATIVO	BOA	SEM DADOS	Info Request	
LAGOA DO SÍTIO	caixa d'água 23	SEM DADOS	Localidade Barriguda	ATIVO	BOA	SEM DADOS	Info Request	
LAGOA DO SÍTIO	caixa d'água 24	SEM DADOS	Localidade Mucunan	ATIVO	BOA	SEM DADOS	Info Request	

MUNICÍPIO	NOME	EQUIPAMENTO	ENDEREÇO	SITUAÇÃO	CONDIÇÃO	VOLUME (M³)	FORTE DOS DADOS	OBSERVAÇÕES
LAGOA DO SÍTIO	caixa d' água 25	SEM DADOS	Povoado Sítio Santo Antonio	ATIVO	BOA	SEM DADOS	Info Request	
LAGOA DO SÍTIO	caixa d' água 26	SEM DADOS	Localidade Boa Vista	ATIVO	BOA	SEM DADOS	Info Request	
LAGOA DO SÍTIO	caixa d' água 27	SEM DADOS	Localidade Serra dos Marfins	ATIVO	BOA	SEM DADOS	Info Request	
LAGOA DO SÍTIO	caixa d' água 28	SEM DADOS	Localidade Barraca de Pedra	INATIVO	BOA	SEM DADOS	Info Request	
LAGOA DO SÍTIO	caixa d' água 29	SEM DADOS	Localidade Pinica Pau	INATIVO	BOA	SEM DADOS	Info Request	
LAGOA DO SÍTIO	caixa d' água 30	SEM DADOS	Localidade Gameleira	ATIVO	BOA	SEM DADOS	Info Request	
LAGOA DO SÍTIO	caixa d' água 31	SEM DADOS	Localidade Baixão Velho	ATIVO	BOA	SEM DADOS	Info Request	
LAGOA DO SÍTIO	caixa d' água 32	SEM DADOS	Localidade Jandaíra	ATIVO	BOA	SEM DADOS	Info Request	
LAGOA DO SÍTIO	caixa d' água 33	SEM DADOS	Localidade Coã	ATIVO	BOA	SEM DADOS	Info Request	
Marcolândia	Cisterna	SEM DADOS	Serra das baixas	ATIVO	BOA	128,00	Info Request	
Marcolândia	Cisterna	SEM DADOS	Serra de Marcolandia	ATIVO	BOA	824,00	Info Request	
Marcolândia	Cisterna	SEM DADOS	Serra de Cicero Mundinho	ATIVO	BOA	88,00	Info Request	
Marcolândia	Cisterna	SEM DADOS	Serra de Joao Tomaz	ATIVO	BOA	96,00	Info Request	
Marcolândia	Cisterna	SEM DADOS	Serra de Sebastiao Siliveste	ATIVO	BOA	200,00	Info Request	
Marcolândia	Cisterna	SEM DADOS	Serra dos Elias	ATIVO	BOA	520,00	Info Request	
Marcolândia	Cisterna	SEM DADOS	Serra do Gesso	ATIVO	BOA	1,03	Info Request	
Marcolândia	Cisterna	SEM DADOS	Sítio Pai Boi	ATIVO	BOA	56,00	Info Request	
Marcolândia	REL	SEM DADOS	Localidade Morada Nova	ATIVO	NÃO INFORMADO	15,00	PMSB	
Marcolândia	REL	SEM DADOS	Localidade Tamboril	ATIVO	NÃO INFORMADO	15,00	PMSB	

MUNICÍPIO	NOME	EQUIPAMENTO	ENDEREÇO	SITUAÇÃO	CONDIÇÃO	VOLUME (M³)	FONTE DOS DADOS	OBSERVAÇÕES
MONSENHOR HIPÓLITO	POÇO SERRA AZUL 01	SEM DADOS	POÇO SERRA AZUL 02	ATIVO	BOA	20,50	Info Request	NOME CONSIDERADO COMO PRÓXIMO AO POÇO
MONSENHOR HIPÓLITO	POÇO SERRA AZUL 02	SEM DADOS	SERRA AZUL DOS LINOS	ATIVO	BOA	20,40	Info Request	NOME CONSIDERADO COMO PRÓXIMO AO POÇO
MONSENHOR HIPÓLITO	POÇO SERRA AZUL 03	SEM DADOS	SERRA AZUL VILA BATISTA	ATIVO	BOA	20,03	Info Request	NOME CONSIDERADO COMO PRÓXIMO AO POÇO
MONSENHOR HIPÓLITO	POÇO SERRA AZUL 04	SEM DADOS	JACARANDÁ	ATIVO	BOA	20,03	Info Request	NOME CONSIDERADO COMO PRÓXIMO AO POÇO
MONSENHOR HIPÓLITO	POÇO SERRA AZUL 05	SEM DADOS	SERRA AZUL, BR 020	ATIVO	BOA	20,03	Info Request	NOME CONSIDERADO COMO PRÓXIMO AO POÇO
MONSENHOR HIPÓLITO	POÇO SERRA AZUL 06	SEM DADOS	JACARANDÁ	ATIVO	BOA	20,03	Info Request	NOME CONSIDERADO COMO PRÓXIMO AO POÇO
MONSENHOR HIPÓLITO	POÇO SERRA AZUL 07	SEM DADOS	SERRA AZUL, BR 020	ATIVO	BOA	20,03	Info Request	NOME CONSIDERADO COMO PRÓXIMO AO POÇO
MONSENHOR HIPÓLITO	POÇO SERRA AZUL 08	SEM DADOS	JACARANDÁ	ATIVO	BOA	20,50	Info Request	NOME CONSIDERADO COMO PRÓXIMO AO POÇO
MONSENHOR HIPÓLITO	POÇO SERRA AZUL 09	SEM DADOS	SERRA AZUL, BR 020	ATIVO	BOA	20,50	Info Request	NOME CONSIDERADO COMO PRÓXIMO AO POÇO
MONSENHOR HIPÓLITO	POÇO SERRA AZUL 10	SEM DADOS	SERRA AZUL, BR 020	ATIVO	BOA	20,40	Info Request	NOME CONSIDERADO COMO PRÓXIMO AO POÇO
MONSENHOR HIPÓLITO	POÇO SERRA AZUL 11	SEM DADOS	SERRA AZUL, BR 020	ATIVO	BOA	20,40	Info Request	NOME CONSIDERADO COMO PRÓXIMO AO POÇO
MONSENHOR HIPÓLITO	POÇO SERRA AZUL 12	SEM DADOS	SERRA AZUL, BR 020	ATIVO	BOA	20,03	Info Request	NOME CONSIDERADO COMO PRÓXIMO AO POÇO
MONSENHOR HIPÓLITO	POÇO SERRA AZUL 13	SEM DADOS	SERRA AZUL, BR 020	ATIVO	BOA	20,73	Info Request	NOME CONSIDERADO COMO PRÓXIMO AO POÇO
MONSENHOR HIPÓLITO	POÇO SERRA AZUL 14	SEM DADOS	SERRA AZUL, BR 020	ATIVO	BOA	20,40	Info Request	NOME CONSIDERADO COMO PRÓXIMO AO POÇO
MONSENHOR HIPÓLITO	MEARIM 01	SEM DADOS	MEARIM 01	ATIVO	BOA	20,50	Info Request	Em Operação Plena
MONSENHOR HIPÓLITO	MEARIM 02	SEM DADOS	MEARIM 02	ATIVO	BOA	20,40	Info Request	Em Operação Plena
MONSENHOR HIPÓLITO	MEARIM 03	SEM DADOS	MEARIM	ATIVO	BOA	20,03	Info Request	Em Operação Plena
MONSENHOR HIPÓLITO	MEARIM 04	SEM DADOS	MEARIM	ATIVO	BOA	20,03	Info Request	Em Operação Plena
MONSENHOR HIPÓLITO	MEARIM 05	SEM DADOS	MEARIM 01	ATIVO	BOA	20,03	Info Request	Em Operação Plena

MUNICÍPIO	NOME	EQUIPAMENTO	ENDEREÇO	SITUAÇÃO	CONDIÇÃO	VOLUME (M³)	FONTE DOS DADOS	OBSERVAÇÕES
MONSENHOR HIPÓLITO	MEARIM 06	SEM DADOS	MEARIM 02	ATIVO	BOA	20,40	Info Request	Em Operação Plena
MONSENHOR HIPÓLITO	MEARIM 07	SEM DADOS	MEARIM	ATIVO	BOA	20,50	Info Request	Em Operação Plena
MONSENHOR HIPÓLITO	MEARIM 08	SEM DADOS	MEARIM	ATIVO	BOA	20,50	Info Request	Em Operação Plena
MONSENHOR HIPÓLITO	MEARIM 09	SEM DADOS	MEARIM 01	ATIVO	BOA	20,50	Info Request	Em Operação Plena
MONSENHOR HIPÓLITO	PENDANGA 01	SEM DADOS	PENDANGA	ATIVO	BOA	20,40	Info Request	Em Operação Plena
MONSENHOR HIPÓLITO	PENDANGA 02	SEM DADOS	PENDANGA	ATIVO	BOA	20,03	Info Request	Em Operação Plena
MONSENHOR HIPÓLITO	PENDANGA 03	SEM DADOS	PENDANGA	ATIVO	BOA	20,50	Info Request	Em Operação Plena
MONSENHOR HIPÓLITO	PENDANGA 04	SEM DADOS	PENDANGA	ATIVO	BOA	20,73	Info Request	Em Operação Plena
MONSENHOR HIPÓLITO	PENDANGA 05	SEM DADOS	PENDANGA	ATIVO	BOA	20,03	Info Request	Em Operação Plena
MONSENHOR HIPÓLITO	MAXIXE	SEM DADOS	MAXIXE	ATIVO	BOA	20,50	Info Request	Em Operação Plena
MONSENHOR HIPÓLITO	MORRINHOS 01	SEM DADOS	MORRINHOS	ATIVO	BOA	20,50	Info Request	Em Operação Plena
MONSENHOR HIPÓLITO	MORRINHOS 02	SEM DADOS	MORRINHOS	ATIVO	BOA	20,40	Info Request	Em Operação Plena
MONSENHOR HIPÓLITO	MORRINHOS 03	SEM DADOS	MORRINHOS	ATIVO	BOA	20,40	Info Request	Em Operação Plena
MONSENHOR HIPÓLITO	AROEIRAS 01	SEM DADOS	AROEIRAS DE DENTRO	ATIVO	BOA	20,03	Info Request	Em Operação Plena
MONSENHOR HIPÓLITO	AROEIRAS 02	SEM DADOS	AROEIRAS	ATIVO	BOA	20,40	Info Request	Em Operação Plena
MONSENHOR HIPÓLITO	AROEIRAS 03	SEM DADOS	AROEIRAS	ATIVO	BOA	20,03	Info Request	Em Operação Plena
MONSENHOR HIPÓLITO	AROEIRAS 04	SEM DADOS	AROEIRAS	ATIVO	BOA	20,50	Info Request	Em Operação Plena
MONSENHOR HIPÓLITO	AROEIRAS 05	SEM DADOS	AROEIRAS	ATIVO	BOA	20,73	Info Request	Em Operação Plena
MONSENHOR HIPÓLITO	AROEIRAS 06	SEM DADOS	AROEIRAS	ATIVO	BOA	20,73	Info Request	Em Operação Plena
MONSENHOR HIPÓLITO	ALTO DE AREIA 01	SEM DADOS	ALTO DE AREIA	ATIVO	BOA	20,03	Info Request	Em Operação Plena
MONSENHOR HIPÓLITO	ALTO DE AREIA 02	SEM DADOS	ALTO DE AREIA	ATIVO	BOA	20,50	Info Request	Em Operação Plena
MONSENHOR HIPÓLITO	BAIXA GRANDE 01	SEM DADOS	BAIXA GRANDE	ATIVO	BOA	20,40	Info Request	Em Operação Plena
MONSENHOR HIPÓLITO	BAIXA GRANDE 02	SEM DADOS	BAIXA GRANDE	ATIVO	BOA	20,50	Info Request	Em Operação Plena
MONSENHOR HIPÓLITO	AMARELO	SEM DADOS	AMARELO	ATIVO	BOA	20,03	Info Request	Em Operação Plena
MONSENHOR HIPÓLITO	BATEDOR	SEM DADOS	BATEDOR	ATIVO	BOA	20,50	Info Request	Em Operação Plena
MONSENHOR HIPÓLITO	BAIXA DA ESQUERDA	SEM DADOS	BAIXA DA ESQUERDA	ATIVO	BOA	20,73	Info Request	Em Operação Plena

MUNICÍPIO	NOME	EQUIPAMENTO	ENDEREÇO	SITUAÇÃO	CONDIÇÃO	VOLUME (M³)	FONTE DOS DADOS	OBSERVAÇÕES
MONSENHOR HIPÓLITO	CABECEIRAS	SEM DADOS	CABECEIRAS	ATIVO	BOA	20,50	Info Request	Em Operação Plena
MONSENHOR HIPÓLITO	CONDOMÍNIO	SEM DADOS	CONDOMÍNIO	ATIVO	BOA	20,40	Info Request	Em Operação Plena
MONSENHOR HIPÓLITO	SACO DO MOCÓ	SEM DADOS	SACO DO MOCÓ	ATIVO	BOA	20,03	Info Request	Em Operação Plena
MONSENHOR HIPÓLITO	PÉ DO MORRO	SEM DADOS	PÉ DO MORRO	ATIVO	BOA	20,40	Info Request	Em Operação Plena
MONSENHOR HIPÓLITO	MANDACARU	SEM DADOS	MANDACARU	ATIVO	BOA	20,03	Info Request	Em Operação Plena
MONSENHOR HIPÓLITO	CHAPADA DO SÍTIO	SEM DADOS	CHAPADA DO SÍTIO	ATIVO	BOA	20,40	Info Request	Em Operação Plena
MONSENHOR HIPÓLITO	SERRINHA 01	SEM DADOS	SERRINHA	ATIVO	BOA	20,03	Info Request	Em Operação Plena
MONSENHOR HIPÓLITO	SERRINHA 02	SEM DADOS	SERRINHA	ATIVO	BOA	20,03	Info Request	Em Operação Plena
MONSENHOR HIPÓLITO	SERRINHA 03	SEM DADOS	SERRINHA	ATIVO	BOA	20,40	Info Request	Em Operação Plena
MONSENHOR HIPÓLITO	SERRA DA PORTA	SEM DADOS	SERRA DA PORTA	ATIVO	BOA	20,50	Info Request	Em Operação Plena
MONSENHOR HIPÓLITO	LIBÓRIO	SEM DADOS	LIBÓRIO	ATIVO	BOA	20,73	Info Request	Em Operação Plena
MONSENHOR HIPÓLITO	QUARESMA	SEM DADOS	QUARESMA	ATIVO	BOA	20,40	Info Request	Em Operação Plena
MONSENHOR HIPÓLITO	SERRA DA MANDIOCA 01	SEM DADOS	SERRA DA MANDIOCA	ATIVO	BOA	20,40	Info Request	Em Operação Plena
MONSENHOR HIPÓLITO	SERRA DA MANDIOCA 02	SEM DADOS	SERRA DA MANDIOCA	ATIVO	BOA	20,03	Info Request	Em Operação Plena
MONSENHOR HIPÓLITO	FAVELA	SEM DADOS	FAVELA	ATIVO	BOA	20,73	Info Request	Em Operação Plena
MONSENHOR HIPÓLITO	MORRO PELADO	SEM DADOS	MORRO PELADO	ATIVO	BOA	20,03	Info Request	Em Operação Plena
MONSENHOR HIPÓLITO	GRONHON	SEM DADOS	GRONHON	ATIVO	BOA	21,20	Info Request	Em Operação Plena
MONSENHOR HIPÓLITO	BARROCAS	SEM DADOS	BARROCAS	ATIVO	BOA	20,50	Info Request	Em Operação Plena
MONSENHOR HIPÓLITO	LAGOA DANTAS 01	SEM DADOS	LAGOA DANTAS	ATIVO	BOA	21,20	Info Request	Em Operação Plena
MONSENHOR HIPÓLITO	LAGOA DANTAS 02	SEM DADOS	LAGOA DANTAS	ATIVO	BOA	20,73	Info Request	Em Operação Plena
MONSENHOR HIPÓLITO	LAGOA DANTAS 03	SEM DADOS	LAGOA DANTAS	ATIVO	BOA	20,73	Info Request	Em Operação Plena
MONSENHOR HIPÓLITO	ALAZAN VELHA	SEM DADOS	ALAZAN VELHA	ATIVO	BOA	20,50	Info Request	Em Operação Plena
MONSENHOR HIPÓLITO	TRIZIDELA 01	SEM DADOS	TRIZIDELA	ATIVO	BOA	20,40	Info Request	Em Operação Plena
MONSENHOR HIPÓLITO	TRIZIDELA 02	SEM DADOS	TRIZIDELA	ATIVO	BOA	20,03	Info Request	Em Operação Plena
MONSENHOR HIPÓLITO	POÇO SERRA AZUL 01	SEM DADOS	POÇO SERRA AZUL 02	ATIVO	BOA	20,50	Info Request	NOME CONSIDERADO COMO PRÓXIMO AO POÇO

MUNICÍPIO	NOME	EQUIPAMENTO	ENDEREÇO	SITUAÇÃO	CONDIÇÃO	VOLUME (M³)	FONTE DOS DADOS	OBSERVAÇÕES
MONSENHOR HIPÓLITO	POÇO SERRA AZUL 02	SEM DADOS	SERRA AZUL DOS LINOS	ATIVO	BOA	20,40	Info Request	NOME CONSIDERADO COMO PRÓXIMO AO POÇO
MONSENHOR HIPÓLITO	POÇO SERRA AZUL 03	SEM DADOS	SERRA AZUL VILA BATISTA	ATIVO	BOA	20,03	Info Request	NOME CONSIDERADO COMO PRÓXIMO AO POÇO
MONSENHOR HIPÓLITO	POÇO SERRA AZUL 04	SEM DADOS	JACARANDÁ	ATIVO	BOA	20,03	Info Request	NOME CONSIDERADO COMO PRÓXIMO AO POÇO
MONSENHOR HIPÓLITO	POÇO SERRA AZUL 05	SEM DADOS	SERRA AZUL, BR 020	ATIVO	BOA	20,03	Info Request	NOME CONSIDERADO COMO PRÓXIMO AO POÇO
MONSENHOR HIPÓLITO	POÇO SERRA AZUL 06	SEM DADOS	JACARANDÁ	ATIVO	BOA	20,03	Info Request	NOME CONSIDERADO COMO PRÓXIMO AO POÇO
MONSENHOR HIPÓLITO	POÇO SERRA AZUL 07	SEM DADOS	SERRA AZUL, BR 020	ATIVO	BOA	20,03	Info Request	NOME CONSIDERADO COMO PRÓXIMO AO POÇO
MONSENHOR HIPÓLITO	POÇO SERRA AZUL 08	SEM DADOS	JACARANDÁ	ATIVO	BOA	20,50	Info Request	NOME CONSIDERADO COMO PRÓXIMO AO POÇO
MONSENHOR HIPÓLITO	POÇO SERRA AZUL 09	SEM DADOS	SERRA AZUL, BR 020	ATIVO	BOA	20,50	Info Request	NOME CONSIDERADO COMO PRÓXIMO AO POÇO
MONSENHOR HIPÓLITO	POÇO SERRA AZUL 10	SEM DADOS	SERRA AZUL, BR 020	ATIVO	BOA	20,40	Info Request	NOME CONSIDERADO COMO PRÓXIMO AO POÇO
MONSENHOR HIPÓLITO	POÇO SERRA AZUL 11	SEM DADOS	SERRA AZUL, BR 020	ATIVO	BOA	20,40	Info Request	NOME CONSIDERADO COMO PRÓXIMO AO POÇO
MONSENHOR HIPÓLITO	POÇO SERRA AZUL 12	SEM DADOS	SERRA AZUL, BR 020	ATIVO	BOA	20,03	Info Request	NOME CONSIDERADO COMO PRÓXIMO AO POÇO
MONSENHOR HIPÓLITO	POÇO SERRA AZUL 13	SEM DADOS	SERRA AZUL, BR 020	ATIVO	BOA	20,73	Info Request	NOME CONSIDERADO COMO PRÓXIMO AO POÇO
MONSENHOR HIPÓLITO	POÇO SERRA AZUL 14	SEM DADOS	SERRA AZUL, BR 020	ATIVO	BOA	20,40	Info Request	NOME CONSIDERADO COMO PRÓXIMO AO POÇO
MONSENHOR HIPÓLITO	MEARIM 01	SEM DADOS	MEARIM 01	ATIVO	BOA	20,50	Info Request	Em Operação Plena
MONSENHOR HIPÓLITO	MEARIM 02	SEM DADOS	MEARIM 02	ATIVO	BOA	20,40	Info Request	Em Operação Plena
MONSENHOR HIPÓLITO	MEARIM 03	SEM DADOS	MEARIM	ATIVO	BOA	20,03	Info Request	Em Operação Plena
MONSENHOR HIPÓLITO	MEARIM 04	SEM DADOS	MEARIM	ATIVO	BOA	20,03	Info Request	Em Operação Plena
MONSENHOR HIPÓLITO	MEARIM 05	SEM DADOS	MEARIM 01	ATIVO	BOA	20,03	Info Request	Em Operação Plena
MONSENHOR HIPÓLITO	MEARIM 06	SEM DADOS	MEARIM 02	ATIVO	BOA	20,40	Info Request	Em Operação Plena
MONSENHOR HIPÓLITO	MEARIM 07	SEM DADOS	MEARIM	ATIVO	BOA	20,50	Info Request	Em Operação Plena

MUNICÍPIO	NOME	EQUIPAMENTO	ENDEREÇO	SITUAÇÃO	CONDIÇÃO	VOLUME (M³)	FONTE DOS DADOS	OBSERVAÇÕES
MONSENHOR HIPÓLITO	MEARIM 08	SEM DADOS	MEARIM	ATIVO	BOA	20,50	Info Request	Em Operação Plena
MONSENHOR HIPÓLITO	MEARIM 09	SEM DADOS	MEARIM 01	ATIVO	BOA	20,50	Info Request	Em Operação Plena
MONSENHOR HIPÓLITO	PENDANGA 01	SEM DADOS	PENDANGA	ATIVO	BOA	20,40	Info Request	Em Operação Plena
MONSENHOR HIPÓLITO	PENDANGA 02	SEM DADOS	PENDANGA	ATIVO	BOA	20,03	Info Request	Em Operação Plena
MONSENHOR HIPÓLITO	PENDANGA 03	SEM DADOS	PENDANGA	ATIVO	BOA	20,50	Info Request	Em Operação Plena
MONSENHOR HIPÓLITO	PENDANGA 04	SEM DADOS	PENDANGA	ATIVO	BOA	20,73	Info Request	Em Operação Plena
MONSENHOR HIPÓLITO	PENDANGA 05	SEM DADOS	PENDANGA	ATIVO	BOA	20,03	Info Request	Em Operação Plena
MONSENHOR HIPÓLITO	MAXIXE	SEM DADOS	MAXIXE	ATIVO	BOA	20,50	Info Request	Em Operação Plena
MONSENHOR HIPÓLITO	MORRINHOS 01	SEM DADOS	MORRINHOS	ATIVO	BOA	20,50	Info Request	Em Operação Plena
MONSENHOR HIPÓLITO	MORRINHOS 02	SEM DADOS	MORRINHOS	ATIVO	BOA	20,40	Info Request	Em Operação Plena
MONSENHOR HIPÓLITO	MORRINHOS 03	SEM DADOS	MORRINHOS	ATIVO	BOA	20,40	Info Request	Em Operação Plena
MONSENHOR HIPÓLITO	AROEIRAS 01	SEM DADOS	AROEIRAS DE DENTRO	ATIVO	BOA	20,03	Info Request	Em Operação Plena
MONSENHOR HIPÓLITO	AROEIRAS 02	SEM DADOS	AROEIRAS	ATIVO	BOA	20,40	Info Request	Em Operação Plena
MONSENHOR HIPÓLITO	AROEIRAS 03	SEM DADOS	AROEIRAS	ATIVO	BOA	20,03	Info Request	Em Operação Plena
MONSENHOR HIPÓLITO	AROEIRAS 04	SEM DADOS	AROEIRAS	ATIVO	BOA	20,50	Info Request	Em Operação Plena
MONSENHOR HIPÓLITO	AROEIRAS 05	SEM DADOS	AROEIRAS	ATIVO	BOA	20,73	Info Request	Em Operação Plena
MONSENHOR HIPÓLITO	AROEIRAS 06	SEM DADOS	AROEIRAS	ATIVO	BOA	20,73	Info Request	Em Operação Plena
MONSENHOR HIPÓLITO	ALTO DE AREIA 01	SEM DADOS	ALTO DE AREIA	ATIVO	BOA	20,03	Info Request	Em Operação Plena
MONSENHOR HIPÓLITO	ALTO DE AREIA 02	SEM DADOS	ALTO DE AREIA	ATIVO	BOA	20,50	Info Request	Em Operação Plena
MONSENHOR HIPÓLITO	BAIXA GRANDE 01	SEM DADOS	BAIXA GRANDE	ATIVO	BOA	20,40	Info Request	Em Operação Plena
MONSENHOR HIPÓLITO	BAIXA GRANDE 02	SEM DADOS	BAIXA GRANDE	ATIVO	BOA	20,50	Info Request	Em Operação Plena
MONSENHOR HIPÓLITO	AMARELO	SEM DADOS	AMARELO	ATIVO	BOA	20,03	Info Request	Em Operação Plena
MONSENHOR HIPÓLITO	BATEDOR	SEM DADOS	BATEDOR	ATIVO	BOA	20,50	Info Request	Em Operação Plena
MONSENHOR HIPÓLITO	BAIXA DA ESQUERDA	SEM DADOS	BAIXA DA ESQUERDA	ATIVO	BOA	20,73	Info Request	Em Operação Plena
MONSENHOR HIPÓLITO	CABECEIRAS	SEM DADOS	CABECEIRAS	ATIVO	BOA	20,50	Info Request	Em Operação Plena
MONSENHOR HIPÓLITO	CONDOMÍNIO	SEM DADOS	CONDOMÍNIO	ATIVO	BOA	20,40	Info Request	Em Operação Plena

MUNICÍPIO	NOME	EQUIPAMENTO	ENDEREÇO	SITUAÇÃO	CONDIÇÃO	VOLUME (M³)	FONTE DOS DADOS	OBSERVAÇÕES
MONSENHOR HIPÓLITO	SACO DO MOCÓ	SEM DADOS	SACO DO MOCÓ	ATIVO	BOA	20,03	Info Request	Em Operação Plena
MONSENHOR HIPÓLITO	PÉ DO MORRO	SEM DADOS	PÉ DO MORRO	ATIVO	BOA	20,40	Info Request	Em Operação Plena
MONSENHOR HIPÓLITO	MANDACARU	SEM DADOS	MANDACARU	ATIVO	BOA	20,03	Info Request	Em Operação Plena
MONSENHOR HIPÓLITO	CHAPADA DO SÍTIO	SEM DADOS	CHAPADA DO SÍTIO	ATIVO	BOA	20,40	Info Request	Em Operação Plena
MONSENHOR HIPÓLITO	SERRINHA 01	SEM DADOS	SERRINHA	ATIVO	BOA	20,03	Info Request	Em Operação Plena
MONSENHOR HIPÓLITO	SERRINHA 02	SEM DADOS	SERRINHA	ATIVO	BOA	20,03	Info Request	Em Operação Plena
MONSENHOR HIPÓLITO	SERRINHA 03	SEM DADOS	SERRINHA	ATIVO	BOA	20,40	Info Request	Em Operação Plena
MONSENHOR HIPÓLITO	SERRA DA PORTA	SEM DADOS	SERRA DA PORTA	ATIVO	BOA	20,50	Info Request	Em Operação Plena
MONSENHOR HIPÓLITO	LIBÓRIO	SEM DADOS	LIBÓRIO	ATIVO	BOA	20,73	Info Request	Em Operação Plena
MONSENHOR HIPÓLITO	QUARESMA	SEM DADOS	QUARESMA	ATIVO	BOA	20,40	Info Request	Em Operação Plena
MONSENHOR HIPÓLITO	SERRA DA MANDIOCA 01	SEM DADOS	SERRA DA MANDIOCA	ATIVO	BOA	20,40	Info Request	Em Operação Plena
MONSENHOR HIPÓLITO	SERRA DA MANDIOCA 02	SEM DADOS	SERRA DA MANDIOCA	ATIVO	BOA	20,03	Info Request	Em Operação Plena
MONSENHOR HIPÓLITO	FAVELA	SEM DADOS	FAVELA	ATIVO	BOA	20,73	Info Request	Em Operação Plena
MONSENHOR HIPÓLITO	MORRO PELADO	SEM DADOS	MORRO PELADO	ATIVO	BOA	20,03	Info Request	Em Operação Plena
MONSENHOR HIPÓLITO	GRONHON	SEM DADOS	GRONHON	ATIVO	BOA	21,20	Info Request	Em Operação Plena
MONSENHOR HIPÓLITO	BARROCAS	SEM DADOS	BARROCAS	ATIVO	BOA	20,50	Info Request	Em Operação Plena
MONSENHOR HIPÓLITO	LAGOA DANTAS 01	SEM DADOS	LAGOA DANTAS	ATIVO	BOA	21,20	Info Request	Em Operação Plena
MONSENHOR HIPÓLITO	LAGOA DANTAS 02	SEM DADOS	LAGOA DANTAS	ATIVO	BOA	20,73	Info Request	Em Operação Plena
MONSENHOR HIPÓLITO	LAGOA DANTAS 03	SEM DADOS	LAGOA DANTAS	ATIVO	BOA	20,73	Info Request	Em Operação Plena
MONSENHOR HIPÓLITO	ALAZAN VELHA	SEM DADOS	ALAZAN VELHA	ATIVO	BOA	20,50	Info Request	Em Operação Plena
MONSENHOR HIPÓLITO	TRIZIDELA 01	SEM DADOS	TRIZIDELA	ATIVO	BOA	20,40	Info Request	Em Operação Plena
MONSENHOR HIPÓLITO	TRIZIDELA 02	SEM DADOS	TRIZIDELA	ATIVO	BOA	20,03	Info Request	Em Operação Plena
MONSENHOR HIPÓLITO	POÇO SERRA AZUL 01	SEM DADOS	POÇO SERRA AZUL 02	ATIVO	BOA	20,50	Info Request	Em Operação Plena
MONSENHOR HIPÓLITO	POÇO SERRA AZUL 02	SEM DADOS	SERRA AZUL DOS LINOS	ATIVO	BOA	20,40	Info Request	Em Operação Plena

MUNICÍPIO	NOME	EQUIPAMENTO	ENDEREÇO	SITUAÇÃO	CONDIÇÃO	VOLUME (M³)	FONTE DOS DADOS	OBSERVAÇÕES
MONSENHOR HIPÓLITO	POÇO SERRA AZUL 03	SEM DADOS	SERRA AZUL VILA BATISTA	ATIVO	BOA	20,03	Info Request	Em Operação Plena
MONSENHOR HIPÓLITO	POÇO SERRA AZUL 04	SEM DADOS	JACARANDÁ	ATIVO	BOA	20,03	Info Request	Em Operação Plena
MONSENHOR HIPÓLITO	POÇO SERRA AZUL 05	SEM DADOS	SERRA AZUL, BR 020	ATIVO	BOA	20,03	Info Request	Em Operação Plena
MONSENHOR HIPÓLITO	POÇO SERRA AZUL 06	SEM DADOS	JACARANDÁ	ATIVO	BOA	20,03	Info Request	Em Operação Plena
MONSENHOR HIPÓLITO	POÇO SERRA AZUL 07	SEM DADOS	SERRA AZUL, BR 020	ATIVO	BOA	20,03	Info Request	Em Operação Plena
MONSENHOR HIPÓLITO	POÇO SERRA AZUL 08	SEM DADOS	JACARANDÁ	ATIVO	BOA	20,50	Info Request	Em Operação Plena
MONSENHOR HIPÓLITO	POÇO SERRA AZUL 09	SEM DADOS	SERRA AZUL, BR 020	ATIVO	BOA	20,50	Info Request	Em Operação Plena
MONSENHOR HIPÓLITO	POÇO SERRA AZUL 10	SEM DADOS	SERRA AZUL, BR 020	ATIVO	BOA	20,40	Info Request	Em Operação Plena
MONSENHOR HIPÓLITO	POÇO SERRA AZUL 11	SEM DADOS	SERRA AZUL, BR 020	ATIVO	BOA	20,40	Info Request	Em Operação Plena
MONSENHOR HIPÓLITO	POÇO SERRA AZUL 12	SEM DADOS	SERRA AZUL, BR 020	ATIVO	BOA	20,03	Info Request	Em Operação Plena
MONSENHOR HIPÓLITO	POÇO SERRA AZUL 13	SEM DADOS	SERRA AZUL, BR 020	ATIVO	BOA	20,73	Info Request	Em Operação Plena
MONSENHOR HIPÓLITO	POÇO SERRA AZUL 14	SEM DADOS	SERRA AZUL, BR 020	ATIVO	BOA	20,40	Info Request	Em Operação Plena
MONSENHOR HIPÓLITO	MEARIM 01	SEM DADOS	MEARIM 01	ATIVO	BOA	20,50	Info Request	Em Operação Plena
MONSENHOR HIPÓLITO	MEARIM 02	SEM DADOS	MEARIM 02	ATIVO	BOA	20,40	Info Request	Em Operação Plena
MONSENHOR HIPÓLITO	MEARIM 03	SEM DADOS	MEARIM	ATIVO	BOA	20,03	Info Request	Em Operação Plena
MONSENHOR HIPÓLITO	MEARIM 04	SEM DADOS	MEARIM	ATIVO	BOA	20,03	Info Request	Em Operação Plena
MONSENHOR HIPÓLITO	MEARIM 05	SEM DADOS	MEARIM 01	ATIVO	BOA	20,03	Info Request	Em Operação Plena
MONSENHOR HIPÓLITO	MEARIM 06	SEM DADOS	MEARIM 02	ATIVO	BOA	20,40	Info Request	Em Operação Plena
MONSENHOR HIPÓLITO	MEARIM 07	SEM DADOS	MEARIM	ATIVO	BOA	20,50	Info Request	Em Operação Plena
MONSENHOR HIPÓLITO	MEARIM 08	SEM DADOS	MEARIM	ATIVO	BOA	20,50	Info Request	Em Operação Plena
MONSENHOR HIPÓLITO	MEARIM 09	SEM DADOS	MEARIM 01	ATIVO	BOA	20,50	Info Request	Em Operação Plena
MONSENHOR HIPÓLITO	PENDANGA 01	SEM DADOS	PENDANGA	ATIVO	BOA	20,40	Info Request	Em Operação Plena

MUNICÍPIO	NOME	EQUIPAMENTO	ENDEREÇO	SITUAÇÃO	CONDIÇÃO	VOLUME (M³)	FONTE DOS DADOS	OBSERVAÇÕES
MONSENHOR HIPÓLITO	PENDANGA 02	SEM DADOS	PENDANGA	ATIVO	BOA	20,03	Info Request	Em Operação Plena
MONSENHOR HIPÓLITO	PENDANGA 03	SEM DADOS	PENDANGA	ATIVO	BOA	20,50	Info Request	Em Operação Plena
MONSENHOR HIPÓLITO	PENDANGA 04	SEM DADOS	PENDANGA	ATIVO	BOA	20,73	Info Request	Em Operação Plena
MONSENHOR HIPÓLITO	PENDANGA 05	SEM DADOS	PENDANGA	ATIVO	BOA	20,03	Info Request	Em Operação Plena
MONSENHOR HIPÓLITO	MAXIXE	SEM DADOS	MAXIXE	ATIVO	BOA	20,50	Info Request	Em Operação Plena
MONSENHOR HIPÓLITO	MORRINHOS 01	SEM DADOS	MORRINHOS	ATIVO	BOA	20,50	Info Request	Em Operação Plena
MONSENHOR HIPÓLITO	MORRINHOS 02	SEM DADOS	MORRINHOS	ATIVO	BOA	20,40	Info Request	Em Operação Plena
MONSENHOR HIPÓLITO	MORRINHOS 03	SEM DADOS	MORRINHOS	ATIVO	BOA	20,40	Info Request	Em Operação Plena
MONSENHOR HIPÓLITO	AROEIRAS 01	SEM DADOS	AROEIRAS DE DENTRO	ATIVO	BOA	20,03	Info Request	Em Operação Plena
MONSENHOR HIPÓLITO	AROEIRAS 02	SEM DADOS	AROEIRAS	ATIVO	BOA	20,40	Info Request	Em Operação Plena
MONSENHOR HIPÓLITO	AROEIRAS 03	SEM DADOS	AROEIRAS	ATIVO	BOA	20,03	Info Request	Em Operação Plena
MONSENHOR HIPÓLITO	AROEIRAS 04	SEM DADOS	AROEIRAS	ATIVO	BOA	20,50	Info Request	Em Operação Plena
MONSENHOR HIPÓLITO	AROEIRAS 05	SEM DADOS	AROEIRAS	ATIVO	BOA	20,73	Info Request	Em Operação Plena
MONSENHOR HIPÓLITO	AROEIRAS 06	SEM DADOS	AROEIRAS	ATIVO	BOA	20,73	Info Request	Em Operação Plena
MONSENHOR HIPÓLITO	ALTO DE AREIA 01	SEM DADOS	ALTO DE AREIA	ATIVO	BOA	20,03	Info Request	Em Operação Plena
MONSENHOR HIPÓLITO	ALTO DE AREIA 02	SEM DADOS	ALTO DE AREIA	ATIVO	BOA	20,50	Info Request	Em Operação Plena
MONSENHOR HIPÓLITO	BAIXA GRANDE 01	SEM DADOS	BAIXA GRANDE	ATIVO	BOA	20,40	Info Request	Em Operação Plena
MONSENHOR HIPÓLITO	BAIXA GRANDE 02	SEM DADOS	BAIXA GRANDE	ATIVO	BOA	20,50	Info Request	Em Operação Plena
MONSENHOR HIPÓLITO	AMARELO	SEM DADOS	AMARELO	ATIVO	BOA	20,03	Info Request	Em Operação Plena
MONSENHOR HIPÓLITO	BATEDOR	SEM DADOS	BATEDOR	ATIVO	BOA	20,50	Info Request	Em Operação Plena
MONSENHOR HIPÓLITO	BAIXA DA ESQUERDA	SEM DADOS	BAIXA DA ESQUERDA	ATIVO	BOA	20,73	Info Request	Em Operação Plena
MONSENHOR HIPÓLITO	CABECEIRAS	SEM DADOS	CABECEIRAS	ATIVO	BOA	20,50	Info Request	Em Operação Plena
MONSENHOR HIPÓLITO	CONDOMÍNIO	SEM DADOS	CONDOMÍNIO	ATIVO	BOA	20,40	Info Request	Em Operação Plena
MONSENHOR HIPÓLITO	SACO DO MOCÓ	SEM DADOS	SACO DO MOCÓ	ATIVO	BOA	20,03	Info Request	Em Operação Plena
MONSENHOR HIPÓLITO	PÉ DO MORRO	SEM DADOS	PÉ DO MORRO	ATIVO	BOA	20,40	Info Request	Em Operação Plena
MONSENHOR HIPÓLITO	MANDACARU	SEM DADOS	MANDACARU	ATIVO	BOA	20,03	Info Request	Em Operação Plena

MUNICÍPIO	NOME	EQUIPAMENTO	ENDEREÇO	SITUAÇÃO	CONDIÇÃO	VOLUME (M³)	FONTE DOS DADOS	OBSERVAÇÕES
MONSENHOR HIPÓLITO	CHAPADA DO SÍTIO	SEM DADOS	CHAPADA DO SÍTIO	ATIVO	BOA	20,40	Info Request	Em Operação Plena
MONSENHOR HIPÓLITO	SERRINHA 01	SEM DADOS	SERRINHA	ATIVO	BOA	20,03	Info Request	Em Operação Plena
MONSENHOR HIPÓLITO	SERRINHA 02	SEM DADOS	SERRINHA	ATIVO	BOA	20,03	Info Request	Em Operação Plena
MONSENHOR HIPÓLITO	SERRINHA 03	SEM DADOS	SERRINHA	ATIVO	BOA	20,40	Info Request	Em Operação Plena
MONSENHOR HIPÓLITO	SERRA DA PORTA	SEM DADOS	SERRA DA PORTA	ATIVO	BOA	20,50	Info Request	Em Operação Plena
MONSENHOR HIPÓLITO	LIBÓRIO	SEM DADOS	LIBÓRIO	ATIVO	BOA	20,73	Info Request	Em Operação Plena
MONSENHOR HIPÓLITO	QUARESMA	SEM DADOS	QUARESMA	ATIVO	BOA	20,40	Info Request	Em Operação Plena
MONSENHOR HIPÓLITO	SERRA DA MANDIOCA 01	SEM DADOS	SERRA DA MANDIOCA	ATIVO	BOA	20,40	Info Request	Em Operação Plena
MONSENHOR HIPÓLITO	SERRA DA MANDIOCA 02	SEM DADOS	SERRA DA MANDIOCA	ATIVO	BOA	20,03	Info Request	Em Operação Plena
MONSENHOR HIPÓLITO	FAVELA	SEM DADOS	FAVELA	ATIVO	BOA	20,73	Info Request	Em Operação Plena
MONSENHOR HIPÓLITO	MORRO PELADO	SEM DADOS	MORRO PELADO	ATIVO	BOA	20,03	Info Request	Em Operação Plena
MONSENHOR HIPÓLITO	GRONHON	SEM DADOS	GRONHON	ATIVO	BOA	21,20	Info Request	Em Operação Plena
MONSENHOR HIPÓLITO	BARROCAS	SEM DADOS	BARROCAS	ATIVO	BOA	20,50	Info Request	Em Operação Plena
MONSENHOR HIPÓLITO	LAGOA DANTAS 01	SEM DADOS	LAGOA DANTAS	ATIVO	BOA	21,20	Info Request	Em Operação Plena
MONSENHOR HIPÓLITO	LAGOA DANTAS 02	SEM DADOS	LAGOA DANTAS	ATIVO	BOA	20,73	Info Request	Em Operação Plena
MONSENHOR HIPÓLITO	LAGOA DANTAS 03	SEM DADOS	LAGOA DANTAS	ATIVO	BOA	20,73	Info Request	Em Operação Plena
MONSENHOR HIPÓLITO	ALAZAN VELHA	SEM DADOS	ALAZAN VELHA	ATIVO	BOA	20,50	Info Request	Em Operação Plena
MONSENHOR HIPÓLITO	TRIZIDELA 01	SEM DADOS	TRIZIDELA	ATIVO	BOA	20,40	Info Request	Em Operação Plena
MONSENHOR HIPÓLITO	TRIZIDELA 02	SEM DADOS	TRIZIDELA	ATIVO	BOA	20,03	Info Request	Em Operação Plena
MONSENHOR HIPÓLITO	POÇO SERRA AZUL 01	SEM DADOS	POÇO SERRA AZUL 02	ATIVO	BOA	20,50	Info Request	Em Operação Plena
MONSENHOR HIPÓLITO	POÇO SERRA AZUL 02	SEM DADOS	SERRA AZUL DOS LINOS	ATIVO	BOA	20,40	Info Request	Em Operação Plena
MONSENHOR HIPÓLITO	POÇO SERRA AZUL 03	SEM DADOS	SERRA AZUL VILA BATISTA	ATIVO	BOA	20,03	Info Request	Em Operação Plena
MONSENHOR HIPÓLITO	POÇO SERRA AZUL 04	SEM DADOS	JACARANDÁ	ATIVO	BOA	20,03	Info Request	Em Operação Plena
MONSENHOR HIPÓLITO	POÇO SERRA AZUL 05	SEM DADOS	SERRA AZUL, BR 020	ATIVO	BOA	20,03	Info Request	Em Operação Plena

MUNICÍPIO	NOME	EQUIPAMENTO	ENDEREÇO	SITUAÇÃO	CONDIÇÃO	VOLUME (M³)	FONTE DOS DADOS	OBSERVAÇÕES
MONSENHOR HIPÓLITO	POÇO SERRA AZUL 06	SEM DADOS	JACARANDÁ	ATIVO	BOA	20,03	Info Request	Em Operação Plena
MONSENHOR HIPÓLITO	POÇO SERRA AZUL 07	SEM DADOS	SERRA AZUL, BR 020	ATIVO	BOA	20,03	Info Request	Em Operação Plena
MONSENHOR HIPÓLITO	POÇO SERRA AZUL 08	SEM DADOS	JACARANDÁ	ATIVO	BOA	20,50	Info Request	Em Operação Plena
MONSENHOR HIPÓLITO	POÇO SERRA AZUL 09	SEM DADOS	SERRA AZUL, BR 020	ATIVO	BOA	20,50	Info Request	Em Operação Plena
MONSENHOR HIPÓLITO	POÇO SERRA AZUL 10	SEM DADOS	SERRA AZUL, BR 020	ATIVO	BOA	20,40	Info Request	Em Operação Plena
MONSENHOR HIPÓLITO	POÇO SERRA AZUL 11	SEM DADOS	SERRA AZUL, BR 020	ATIVO	BOA	20,40	Info Request	Em Operação Plena
MONSENHOR HIPÓLITO	POÇO SERRA AZUL 12	SEM DADOS	SERRA AZUL, BR 020	ATIVO	BOA	20,03	Info Request	Em Operação Plena
MONSENHOR HIPÓLITO	POÇO SERRA AZUL 13	SEM DADOS	SERRA AZUL, BR 020	ATIVO	BOA	20,73	Info Request	Em Operação Plena
MONSENHOR HIPÓLITO	POÇO SERRA AZUL 14	SEM DADOS	SERRA AZUL, BR 020	ATIVO	BOA	20,40	Info Request	Em Operação Plena
MONSENHOR HIPÓLITO	MEARIM 01	SEM DADOS	MEARIM 01	ATIVO	BOA	20,50	Info Request	Em Operação Plena
MONSENHOR HIPÓLITO	MEARIM 02	SEM DADOS	MEARIM 02	ATIVO	BOA	20,40	Info Request	Em Operação Plena
MONSENHOR HIPÓLITO	MEARIM 03	SEM DADOS	MEARIM	ATIVO	BOA	20,03	Info Request	Em Operação Plena
MONSENHOR HIPÓLITO	MEARIM 04	SEM DADOS	MEARIM	ATIVO	BOA	20,03	Info Request	Em Operação Plena
MONSENHOR HIPÓLITO	MEARIM 05	SEM DADOS	MEARIM 01	ATIVO	BOA	20,03	Info Request	Em Operação Plena
MONSENHOR HIPÓLITO	MEARIM 06	SEM DADOS	MEARIM 02	ATIVO	BOA	20,40	Info Request	Em Operação Plena
MONSENHOR HIPÓLITO	MEARIM 07	SEM DADOS	MEARIM	ATIVO	BOA	20,50	Info Request	Em Operação Plena
MONSENHOR HIPÓLITO	MEARIM 08	SEM DADOS	MEARIM	ATIVO	BOA	20,50	Info Request	Em Operação Plena
MONSENHOR HIPÓLITO	MEARIM 09	SEM DADOS	MEARIM 01	ATIVO	BOA	20,50	Info Request	Em Operação Plena
MONSENHOR HIPÓLITO	PENDANGA 01	SEM DADOS	PENDANGA	ATIVO	BOA	20,40	Info Request	Em Operação Plena
MONSENHOR HIPÓLITO	PENDANGA 02	SEM DADOS	PENDANGA	ATIVO	BOA	20,03	Info Request	Em Operação Plena
MONSENHOR HIPÓLITO	PENDANGA 03	SEM DADOS	PENDANGA	ATIVO	BOA	20,50	Info Request	Em Operação Plena
MONSENHOR HIPÓLITO	PENDANGA 04	SEM DADOS	PENDANGA	ATIVO	BOA	20,73	Info Request	Em Operação Plena
MONSENHOR HIPÓLITO	PENDANGA 05	SEM DADOS	PENDANGA	ATIVO	BOA	20,03	Info Request	Em Operação Plena

MUNICÍPIO	NOME	EQUIPAMENTO	ENDEREÇO	SITUAÇÃO	CONDIÇÃO	VOLUME (M³)	FONTE DOS DADOS	OBSERVAÇÕES
MONSENHOR HIPÓLITO	MAXIXE	SEM DADOS	MAXIXE	ATIVO	BOA	20,50	Info Request	Em Operação Plena
MONSENHOR HIPÓLITO	MORRINHOS 01	SEM DADOS	MORRINHOS	ATIVO	BOA	20,50	Info Request	Em Operação Plena
MONSENHOR HIPÓLITO	MORRINHOS 02	SEM DADOS	MORRINHOS	ATIVO	BOA	20,40	Info Request	Em Operação Plena
MONSENHOR HIPÓLITO	MORRINHOS 03	SEM DADOS	MORRINHOS	ATIVO	BOA	20,40	Info Request	Em Operação Plena
MONSENHOR HIPÓLITO	AROEIRAS 01	SEM DADOS	AROEIRAS DE DENTRO	ATIVO	BOA	20,03	Info Request	Em Operação Plena
MONSENHOR HIPÓLITO	AROEIRAS 02	SEM DADOS	AROEIRAS	ATIVO	BOA	20,40	Info Request	Em Operação Plena
MONSENHOR HIPÓLITO	AROEIRAS 03	SEM DADOS	AROEIRAS	ATIVO	BOA	20,03	Info Request	Em Operação Plena
MONSENHOR HIPÓLITO	AROEIRAS 04	SEM DADOS	AROEIRAS	ATIVO	BOA	20,50	Info Request	Em Operação Plena
MONSENHOR HIPÓLITO	AROEIRAS 05	SEM DADOS	AROEIRAS	ATIVO	BOA	20,73	Info Request	Em Operação Plena
MONSENHOR HIPÓLITO	AROEIRAS 06	SEM DADOS	AROEIRAS	ATIVO	BOA	20,73	Info Request	Em Operação Plena
MONSENHOR HIPÓLITO	ALTO DE AREIA 01	SEM DADOS	ALTO DE AREIA	ATIVO	BOA	20,03	Info Request	Em Operação Plena
MONSENHOR HIPÓLITO	ALTO DE AREIA 02	SEM DADOS	ALTO DE AREIA	ATIVO	BOA	20,50	Info Request	Em Operação Plena
MONSENHOR HIPÓLITO	BAIXA GRANDE 01	SEM DADOS	BAIXA GRANDE	ATIVO	BOA	20,40	Info Request	Em Operação Plena
MONSENHOR HIPÓLITO	BAIXA GRANDE 02	SEM DADOS	BAIXA GRANDE	ATIVO	BOA	20,50	Info Request	Em Operação Plena
MONSENHOR HIPÓLITO	AMARELO	SEM DADOS	AMARELO	ATIVO	BOA	20,03	Info Request	Em Operação Plena
MONSENHOR HIPÓLITO	BATEDOR	SEM DADOS	BATEDOR	ATIVO	BOA	20,50	Info Request	Em Operação Plena
MONSENHOR HIPÓLITO	BAIXA DA ESQUERDA	SEM DADOS	BAIXA DA ESQUERDA	ATIVO	BOA	20,73	Info Request	Em Operação Plena
MONSENHOR HIPÓLITO	CABECEIRAS	SEM DADOS	CABECEIRAS	ATIVO	BOA	20,50	Info Request	Em Operação Plena
MONSENHOR HIPÓLITO	CONDOMÍNIO	SEM DADOS	CONDOMÍNIO	ATIVO	BOA	20,40	Info Request	Em Operação Plena
MONSENHOR HIPÓLITO	SACO DO MOCÓ	SEM DADOS	SACO DO MOCÓ	ATIVO	BOA	20,03	Info Request	Em Operação Plena
MONSENHOR HIPÓLITO	PÉ DO MORRO	SEM DADOS	PÉ DO MORRO	ATIVO	BOA	20,40	Info Request	Em Operação Plena
MONSENHOR HIPÓLITO	MANDACARU	SEM DADOS	MANDACARU	ATIVO	BOA	20,03	Info Request	Em Operação Plena
MONSENHOR HIPÓLITO	CHAPADA DO SÍTIO	SEM DADOS	CHAPADA DO SÍTIO	ATIVO	BOA	20,40	Info Request	Em Operação Plena
MONSENHOR HIPÓLITO	SERRINHA 01	SEM DADOS	SERRINHA	ATIVO	BOA	20,03	Info Request	Em Operação Plena
MONSENHOR HIPÓLITO	SERRINHA 02	SEM DADOS	SERRINHA	ATIVO	BOA	20,03	Info Request	Em Operação Plena
MONSENHOR HIPÓLITO	SERRINHA 03	SEM DADOS	SERRINHA	ATIVO	BOA	20,40	Info Request	Em Operação Plena

MUNICÍPIO	NOME	EQUIPAMENTO	ENDEREÇO	SITUAÇÃO	CONDIÇÃO	VOLUME (M³)	FONTE DOS DADOS	OBSERVAÇÕES
MONSENHOR HIPÓLITO	SERRA DA PORTA	SEM DADOS	SERRA DA PORTA	ATIVO	BOA	20,50	Info Request	Em Operação Plena
MONSENHOR HIPÓLITO	LIBÓRIO	SEM DADOS	LIBÓRIO	ATIVO	BOA	20,73	Info Request	Em Operação Plena
MONSENHOR HIPÓLITO	QUARESMA	SEM DADOS	QUARESMA	ATIVO	BOA	20,40	Info Request	Em Operação Plena
MONSENHOR HIPÓLITO	SERRA DA MANDIOCA 01	SEM DADOS	SERRA DA MANDIOCA	ATIVO	BOA	20,40	Info Request	Em Operação Plena
MONSENHOR HIPÓLITO	SERRA DA MANDIOCA 02	SEM DADOS	SERRA DA MANDIOCA	ATIVO	BOA	20,03	Info Request	Em Operação Plena
MONSENHOR HIPÓLITO	FAVELA	SEM DADOS	FAVELA	ATIVO	BOA	20,73	Info Request	Em Operação Plena
MONSENHOR HIPÓLITO	MORRO PELADO	SEM DADOS	MORRO PELADO	ATIVO	BOA	20,03	Info Request	Em Operação Plena
MONSENHOR HIPÓLITO	GRONHON	SEM DADOS	GRONHON	ATIVO	BOA	21,20	Info Request	Em Operação Plena
MONSENHOR HIPÓLITO	BARROCAS	SEM DADOS	BARROCAS	ATIVO	BOA	20,50	Info Request	Em Operação Plena
MONSENHOR HIPÓLITO	LAGOA DANTAS 01	SEM DADOS	LAGOA DANTAS	ATIVO	BOA	21,20	Info Request	Em Operação Plena
MONSENHOR HIPÓLITO	LAGOA DANTAS 02	SEM DADOS	LAGOA DANTAS	ATIVO	BOA	20,73	Info Request	Em Operação Plena
MONSENHOR HIPÓLITO	LAGOA DANTAS 03	SEM DADOS	LAGOA DANTAS	ATIVO	BOA	20,73	Info Request	Em Operação Plena
MONSENHOR HIPÓLITO	ALAZAN VELHA	SEM DADOS	ALAZAN VELHA	ATIVO	BOA	20,50	Info Request	Em Operação Plena
MONSENHOR HIPÓLITO	TRIZIDELA 01	SEM DADOS	TRIZIDELA	ATIVO	BOA	20,40	Info Request	Em Operação Plena
MONSENHOR HIPÓLITO	TRIZIDELA 02	SEM DADOS	TRIZIDELA	ATIVO	BOA	20,03	Info Request	Em Operação Plena
Novo Oriente do Piauí	REL	SEM DADOS	Ao lado do poço n° 07	ATIVO	NÃO INFORMADO	15,00	PMSB	
Novo Oriente do Piauí	REL	SEM DADOS	Ao lado do poço n° 08	ATIVO	NÃO INFORMADO	5,00	PMSB	
Novo Oriente do Piauí	REL	SEM DADOS	Ao lado do poço n° 09	ATIVO	NÃO INFORMADO	12,00	PMSB	
Novo Oriente do Piauí	REL	SEM DADOS	Ao lado do poço n° 10	ATIVO	NÃO INFORMADO	15,00	PMSB	
Novo Oriente do Piauí	REL	SEM DADOS	Ao lado do poço n° 11	ATIVO	NÃO INFORMADO	10,00	PMSB	
Novo Oriente do Piauí	REL	SEM DADOS	Ao lado do poço n° 12	ATIVO	NÃO INFORMADO	10,00	PMSB	
Novo Oriente do Piauí	REL	SEM DADOS	Ao lado do poço n° 13	ATIVO	NÃO INFORMADO	5,00	PMSB	

MUNICÍPIO	NOME	EQUIPAMENTO	ENDEREÇO	SITUAÇÃO	CONDIÇÃO	VOLUME (M³)	FORTE DOS DADOS	OBSERVAÇÕES
Novo Oriente do Piauí	REL	SEM DADOS	Ao lado do poço n° 14	ATIVO	NÃO INFORMADO	10,00	PMSB	
Novo Oriente do Piauí	REL	SEM DADOS	Ao lado do poço n° 15	ATIVO	NÃO INFORMADO	5,00	PMSB	
Oeiras	RES. 01	SEM DADOS	VILA STA TERESA	ATIVO	BOA	20,00	Info Request	
Oeiras	RES. 02	SEM DADOS	VILA STA TERESA	ATIVO	BOA	10,00	Info Request	
Oeiras	RES. 03	SEM DADOS	UBERABA	ATIVO	BOA	20,00	Info Request	
Oeiras	RES. 05	SEM DADOS	RESIDENCIAL LEME	ATIVO	BOA	15,00	Info Request	
Oeiras	RES. 06	SEM DADOS	RESIDENCIAL LEME	ATIVO	BOA	10,00	Info Request	
Oeiras	RES. 07	SEM DADOS	MORRO DO URUBU	ATIVO	BOA	15,00	Info Request	
Oeiras	RES. 08	SEM DADOS	MORRO DA CRUZ	ATIVO	BOA	10,00	Info Request	
Oeiras	RES. 09	SEM DADOS	MARCOS BARROSO	ATIVO	BOA	20,00	Info Request	
Oeiras	RES. 10	SEM DADOS	RAMALHETE	ATIVO	BOA	10,00	Info Request	
Oeiras	RES. 11	SEM DADOS	MORRO DA SOCIEDADE	ATIVO	BOA	15,00	Info Request	
Oeiras	RES. 12	SEM DADOS	RUTINGA	ATIVO	BOA	15,00	Info Request	
Oeiras	RES. 13	SEM DADOS	CONJUNTO CAJUEIRO	ATIVO	BOA	10,00	Info Request	
Oeiras	RES. 14	SEM DADOS	CONJUNTO WELITON GONZAGA	ATIVO	BOA	20,00	Info Request	
Oeiras	RES. 15	SEM DADOS	JURANI	ATIVO	BOA	10,00	Info Request	
Oeiras	RES. 16	SEM DADOS	PARQUE LESTE	ATIVO	BOA	20,00	Info Request	
Oeiras	RES. 18	SEM DADOS	NEZIM DA BOMBA	ATIVO	BOA	10,00	Info Request	
Oeiras	RES. 19	SEM DADOS	EVARISTO SOUSA	ATIVO	BOA	10,00	Info Request	
Oeiras	RES. 20	SEM DADOS	PEDREIRA	ATIVO	BOA	10,00	Info Request	
Oeiras	POÇO RURAL 01	SEM DADOS	PV MORRO REDONDO , S/N (sede)	ATIVO	BOA	8,00	Info Request	

MUNICÍPIO	NOME	EQUIPAMENTO	ENDEREÇO	SITUAÇÃO	CONDIÇÃO	VOLUME (M³)	FONTE DOS DADOS	OBSERVAÇÕES
Oeiras	POÇO RURAL 02	SEM DADOS	PV MORRO REDONDO , S/N (Ubs)	ATIVO	BOA	5,00	Info Request	
Oeiras	POÇO RURAL 03	SEM DADOS	PV MORRO REDONDO , S/N (sueta)	ATIVO	BOA	5,00	Info Request	
Oeiras	POÇO RURAL 04	SEM DADOS	PV CURRAL VELHO , S/N	ATIVO	BOA	5,00	Info Request	
Oeiras	POÇO RURAL 05	SEM DADOS	LC MALHADA COMPRIDA , S/N	INATIVO	NÃO INFORMADO	5,00	Info Request	Obsoleto - Construção de Outros Ativos que o Substituíram
Oeiras	POÇO RURAL 06	SEM DADOS	PV CURRAL VELHO , S/N (cariasco)	ATIVO	BOA	5,00	Info Request	
Oeiras	POÇO RURAL 07	SEM DADOS	PV CURRAL VELHO , S/N (baixo)	ATIVO	BOA	5,00	Info Request	
Oeiras	POÇO RURAL 08	SEM DADOS	PV CURRAL VELHO , S/N CHAFARIZ	ATIVO	BOA	5,00	Info Request	
Oeiras	POÇO RURAL 09	SEM DADOS	FZ SABIA , S/N	ATIVO	BOA	5,00	Info Request	
Oeiras	POÇO RURAL 10	SEM DADOS	LC VEREDA , S/N	ATIVO	BOA	5,00	Info Request	
Oeiras	POÇO RURAL 11	SEM DADOS	LC MACHADO , S/N	ATIVO	BOA	5,00	Info Request	
Oeiras	POÇO RURAL 12	SEM DADOS	LC VEREDA , S/N	ATIVO	BOA	5,00	Info Request	
Oeiras	POÇO RURAL 13	SEM DADOS	LC ALTO DOS CURRAIS , S/N	ATIVO	BOA	5,00	Info Request	
Oeiras	POÇO RURAL 14	SEM DADOS	LC VELAME , S/N	ATIVO	BOA	5,00	Info Request	
Oeiras	POÇO RURAL 15	SEM DADOS	LC BOCAINA , S/N POCO	ATIVO	BOA	5,00	Info Request	
Oeiras	POÇO RURAL 16	SEM DADOS	PV BOA NOVA , S/N	ATIVO	BOA	5,00	Info Request	
Oeiras	POÇO RURAL 17	SEM DADOS	LC NOVA FAZENDA , S/N	ATIVO	BOA	5,00	Info Request	
Oeiras	POÇO RURAL 18	SEM DADOS	LC MALHADINHA DO MEIO , S/N	ATIVO	BOA	5,00	Info Request	
Oeiras	POÇO RURAL 19	SEM DADOS	LC NOVA FAZENDA , S/N	ATIVO	BOA	6,00	Info Request	

MUNICÍPIO	NOME	EQUIPAMENTO	ENDEREÇO	SITUAÇÃO	CONDIÇÃO	VOLUME (M³)	FONTE DOS DADOS	OBSERVAÇÕES
Oeiras	POÇO RURAL 20	SEM DADOS	LC MARMELEIRO , S/N	ATIVO	BOA	5,00	Info Request	
Oeiras	POÇO RURAL 21	SEM DADOS	LC MALHADINHA DO MEIO , S/N BOA NOVA	ATIVO	BOA	5,00	Info Request	
Oeiras	POÇO RURAL 22	SEM DADOS	LC MALHADINHA DO MEIO , S/N	ATIVO	BOA	5,00	Info Request	
Oeiras	POÇO RURAL 23	SEM DADOS	LC CORRENTE , S/N BURITI DO CANTO	ATIVO	BOA	5,00	Info Request	
Oeiras	POÇO RURAL 24	SEM DADOS	PV CANTO FAZENDA FRADE , S/N POCO	ATIVO	BOA	5,00	Info Request	
Oeiras	POÇO RURAL 25	SEM DADOS	LC BELO MONTE , S/N POCO	ATIVO	BOA	5,00	Info Request	
Oeiras	POÇO RURAL 26	SEM DADOS	PV BURITI DO CANTO , S/N POCO (major)	INATIVO	NÃO INFORMADO	5,00	Info Request	Obsoleto - Construção de Outros Ativos que o Substituíram
Oeiras	POÇO RURAL 27	SEM DADOS	LC ATRAS DA SERRA , S/N	ATIVO	BOA	5,00	Info Request	
Oeiras	POÇO RURAL 28	SEM DADOS	PV CANTO FAZENDA FRADE , S/N (ubs)	ATIVO	BOA	5,00	Info Request	
Oeiras	POÇO RURAL 29	SEM DADOS	LC CANTINHO , S/N	ATIVO	BOA	5,00	Info Request	
Oeiras	POÇO RURAL 30	SEM DADOS	LC MOROROS , S/N	ATIVO	BOA	5,00	Info Request	
Oeiras	POÇO RURAL 31	SEM DADOS	PV CANTO FAZENDA FRADE , S/N (escola)	ATIVO	BOA	5,00	Info Request	
Oeiras	POÇO RURAL 32	SEM DADOS	LC BOCA DA VEREDA , S/N POCO	ATIVO	BOA	5,00	Info Request	
Oeiras	POÇO RURAL 33	SEM DADOS	PV BURITI DO CANTO , S/N (escola)	ATIVO	BOA	5,00	Info Request	
Oeiras	POÇO RURAL 34	SEM DADOS	LC CAJUEIRO , S/N	ATIVO	BOA	5,00	Info Request	

MUNICÍPIO	NOME	EQUIPAMENTO	ENDEREÇO	SITUAÇÃO	CONDIÇÃO	VOLUME (M³)	FONTES DOS DADOS	OBSERVAÇÕES
Oeiras	POÇO RURAL 35	SEM DADOS	PV CANTO FAZENDA FRADE , S/N	ATIVO	BOA	5,00	Info Request	
Oeiras	POÇO RURAL 36	SEM DADOS	LC BOCA DA VEREDA , S/N POÇO	ATIVO	BOA	5,00	Info Request	
Oeiras	POÇO RURAL 37	SEM DADOS	PV CARNAUBAL , S/N	ATIVO	BOA	5,00	Info Request	
Oeiras	POÇO RURAL 38	SEM DADOS	LC ALTO DA PORTA , S/N	ATIVO	BOA	5,00	Info Request	
Oeiras	POÇO RURAL 39	SEM DADOS	LC BOCA DA VEREDA , S/N	ATIVO	BOA	5,00	Info Request	
Oeiras	POÇO RURAL 40	SEM DADOS	LC ATRAS DA SERRA , S/N POCO	ATIVO	BOA	5,00	Info Request	
Oeiras	POÇO RURAL 41	SEM DADOS	LC CABECA CHATO , S/N	INATIVO	NÃO INFORMADO	5,00	Info Request	Obsoleto - Construção de Outros Ativos que o Substituíram
Oeiras	POÇO RURAL 42	SEM DADOS	LC IMPUEIRA , S/N POCO (escola)	INATIVO	NÃO INFORMADO	5,00	Info Request	Obsoleto - Construção de Outros Ativos que o Substituíram
Oeiras	POÇO RURAL 43	SEM DADOS	LC BRIONA , S/N (escola)	ATIVO	BOA	5,00	Info Request	
Oeiras	POÇO RURAL 44	SEM DADOS	LC IMPUEIRA , S/N (Eduardo)	ATIVO	BOA	5,00	Info Request	
Oeiras	POÇO RURAL 45	SEM DADOS	LC SAMBAIBA , S/N	INATIVO	NÃO INFORMADO	5,00	Info Request	Obsoleto - Construção de Outros Ativos que o Substituíram
Oeiras	POÇO RURAL 46	SEM DADOS	LC JATOBAZINHO , S/N	INATIVO	NÃO INFORMADO	5,00	Info Request	Obsoleto - Construção de Outros Ativos que o Substituíram
Oeiras	POÇO RURAL 47	SEM DADOS	LC COQUEIRO , S/N	ATIVO	BOA	5,00	Info Request	
Oeiras	POÇO RURAL 48	SEM DADOS	LC ZUMBI , S/N	ATIVO	BOA	5,00	Info Request	
Oeiras	POÇO RURAL 49	SEM DADOS	LC BOA VISTA , S/N	ATIVO	BOA	5,00	Info Request	

MUNICÍPIO	NOME	EQUIPAMENTO	ENDEREÇO	SITUAÇÃO	CONDIÇÃO	VOLUME (M³)	FONTE DOS DADOS	OBSERVAÇÕES
Oeiras	POÇO RURAL 50	SEM DADOS	LC CAPIVARA , S/N	INATIVO	NÃO INFORMADO	5,00	Info Request	Obsoleto - Construção de Outros Ativos que o Substituíram
Oeiras	POÇO RURAL 51	SEM DADOS	LC CORRENTE , S/N	ATIVO	BOA	5,00	Info Request	
Oeiras	POÇO RURAL 52	SEM DADOS	LC RIACHO DA AREIA , S/N	ATIVO	BOA	5,00	Info Request	
Oeiras	POÇO RURAL 53	SEM DADOS	LC PANELO DE FEIJÃO , S/N	INATIVO	NÃO INFORMADO	6,00	Info Request	Obsoleto - Construção de Outros Ativos que o Substituíram
Oeiras	POÇO RURAL 54	SEM DADOS	LC PALESTINA , S/N POCO	ATIVO	BOA	5,00	Info Request	
Oeiras	POÇO RURAL 55	SEM DADOS	LC BELO MONTE , S/N (Daniel)	ATIVO	BOA	5,00	Info Request	
Oeiras	POÇO RURAL 56	SEM DADOS	LC SANTA LUZIA , S/N	ATIVO	BOA	5,00	Info Request	
Oeiras	POÇO RURAL 57	SEM DADOS	LC MALHADINHA , S/N	INATIVO	NÃO INFORMADO	5,00	Info Request	Obsoleto - Construção de Outros Ativos que o Substituíram
Oeiras	POÇO RURAL 58	SEM DADOS	LC BOA VISTA , S/N POCO	INATIVO	NÃO INFORMADO	5,00	Info Request	Obsoleto - Construção de Outros Ativos que o Substituíram
Oeiras	POÇO RURAL 59	SEM DADOS	LC COCOS II , S/N	INATIVO	NÃO INFORMADO	5,00	Info Request	Obsoleto - Construção de Outros Ativos que o Substituíram
Oeiras	POÇO RURAL 60	SEM DADOS	LC MALHADA VERMELHA , S/N	INATIVO	NÃO INFORMADO	5,00	Info Request	Obsoleto - Construção de Outros Ativos que o Substituíram
Oeiras	POÇO RURAL 61	SEM DADOS	FZ PARAISO , S/N	INATIVO	NÃO INFORMADO	5,00	Info Request	Obsoleto - Construção de Outros Ativos que o Substituíram
Oeiras	POÇO RURAL 62	SEM DADOS	LC COCOS II , S/N	ATIVO	BOA	5,00	Info Request	
Oeiras	POÇO RURAL 63	SEM DADOS	LC BELO MONTE , S/N	ATIVO	BOA	5,00	Info Request	
Oeiras	POÇO RURAL 64	SEM DADOS	LC LAGOA SECA , S/N	ATIVO	BOA	5,00	Info Request	

MUNICÍPIO	NOME	EQUIPAMENTO	ENDEREÇO	SITUAÇÃO	CONDIÇÃO	VOLUME (M³)	FONTE DOS DADOS	OBSERVAÇÕES
Oeiras	POÇO RURAL 65	SEM DADOS	C CORRENTE , S/N	ATIVO	BOA	5,00	Info Request	
Oeiras	POÇO RURAL 66	SEM DADOS	LC MALHADINHA DO TANQUE, S/N FZ CACHIMBO	ATIVO	BOA	5,00	Info Request	
Oeiras	POÇO RURAL 67	SEM DADOS	LC FEITORIA , S/N	ATIVO	BOA	5,00	Info Request	
Oeiras	POÇO RURAL 68	SEM DADOS	LC MUCAMBO GRANDE , S/N	ATIVO	BOA	5,00	Info Request	
Oeiras	POÇO RURAL 69	SEM DADOS	LC BROCO , S/N	ATIVO	BOA	5,00	Info Request	
Oeiras	POÇO RURAL 70	SEM DADOS	LC CAMUXI , S/N	ATIVO	BOA	5,00	Info Request	
Oeiras	POÇO RURAL 71	SEM DADOS	LC COCOS I , S/N	ATIVO	BOA	5,00	Info Request	
Oeiras	POÇO RURAL 72	SEM DADOS	LC BUQUEIRAO , S/N	ATIVO	BOA	5,00	Info Request	
Oeiras	POÇO RURAL 73	SEM DADOS	LC CANTO DA VEREDA , S/N	ATIVO	BOA	5,00	Info Request	
Oeiras	POÇO RURAL 74	SEM DADOS	ST SALOBRO , S/N	ATIVO	BOA	5,00	Info Request	
Oeiras	POÇO RURAL 75	SEM DADOS	LC FEITORIA , S/N POÇO	ATIVO	BOA	5,00	Info Request	
Oeiras	POÇO RURAL 76	SEM DADOS	LC GONCALAVES , S/N	ATIVO	BOA	5,00	Info Request	
Oeiras	POÇO RURAL 77	SEM DADOS	LC TOCOS , S/N	ATIVO	BOA	5,00	Info Request	
Oeiras	POÇO RURAL 78	SEM DADOS	LC FEITORIA , S/N	ATIVO	BOA	5,00	Info Request	
Oeiras	POÇO RURAL 79	SEM DADOS	LC VEREDA DOS CAVALOS , S/N	ATIVO	BOA	5,00	Info Request	
Oeiras	POÇO RURAL 80	SEM DADOS	PV BURITI DO REI , S/N	ATIVO	BOA	5,00	Info Request	
Oeiras	POÇO RURAL 81	SEM DADOS	PV EXU , S/N POCO	ATIVO	BOA	5,00	Info Request	
Oeiras	POÇO RURAL 82	SEM DADOS	LC VEREDA DOS CAVALOS , S/N	ATIVO	BOA	5,00	Info Request	
Oeiras	POÇO RURAL 83	SEM DADOS	LC CASA NOVA , S/N	ATIVO	BOA	5,00	Info Request	
Oeiras	POÇO RURAL 84	SEM DADOS	LC CORRENTINHO , S/N (I)	ATIVO	BOA	7,00	Info Request	

MUNICÍPIO	NOME	EQUIPAMENTO	ENDEREÇO	SITUAÇÃO	CONDIÇÃO	VOLUME (M³)	FONTE DOS DADOS	OBSERVAÇÕES
Oeiras	POÇO RURAL 85	SEM DADOS	LC ESTREMAS , S/N	ATIVO	BOA	5,00	Info Request	
Oeiras	POÇO RURAL 86	SEM DADOS	PV EXU , 75	ATIVO	BOA	5,00	Info Request	
Oeiras	POÇO RURAL 87	SEM DADOS	LC ALTA VISTA , S/N	ATIVO	BOA	5,00	Info Request	
Oeiras	POÇO RURAL 88	SEM DADOS	LC VARZEA TRANQUEIRA , S/N (escola)	ATIVO	BOA	5,00	Info Request	
Oeiras	POÇO RURAL 89	SEM DADOS	LC SOARES , S/N	ATIVO	BOA	5,00	Info Request	
Oeiras	POÇO RURAL 90	SEM DADOS	LC TANQUE VELHO , S/N	ATIVO	BOA	5,00	Info Request	
Oeiras	POÇO RURAL 91	SEM DADOS	LC CUNHA , S/N	ATIVO	BOA	5,00	Info Request	
Oeiras	POÇO RURAL 92	SEM DADOS	LC SOARES , S/N	ATIVO	BOA	5,00	Info Request	
Oeiras	POÇO RURAL 93	SEM DADOS	LC LAJEIRO , S/N	ATIVO	BOA	5,00	Info Request	
Oeiras	POÇO RURAL 94	SEM DADOS	LC VARZEA TRANQUEIRA , S/N (urbano)	ATIVO	BOA	5,00	Info Request	
Oeiras	POÇO RURAL 95	SEM DADOS	PV EXU , 36 POCO	ATIVO	BOA	5,00	Info Request	
Oeiras	POÇO RURAL 96	SEM DADOS	LC RETIRO , S/N	ATIVO	BOA	5,00	Info Request	
Oeiras	POÇO RURAL 97	SEM DADOS	ST PINTADA , S/N	ATIVO	BOA	5,00	Info Request	
Oeiras	POÇO RURAL 98	SEM DADOS	PV EXU , 61 POCO	ATIVO	BOA	5,00	Info Request	
Oeiras	POÇO RURAL 99	SEM DADOS	LC CAPIVARA , S/N OEIRAS PIAUI	ATIVO	BOA	5,00	Info Request	
Oeiras	POÇO RURAL 100	SEM DADOS	LC ESTREITO , S/N POCO DA COMUNIDADE	ATIVO	BOA	5,00	Info Request	
Oeiras	POÇO RURAL 101	SEM DADOS	LC CORRENTINHO , S/N (II)	ATIVO	BOA	5,00	Info Request	
Oeiras	POÇO RURAL 102	SEM DADOS	LC SITIO 2 , S/N POCO	ATIVO	BOA	5,00	Info Request	
Oeiras	POÇO RURAL 103	SEM DADOS	LC POMBINHO , S/N	ATIVO	BOA	5,00	Info Request	

MUNICÍPIO	NOME	EQUIPAMENTO	ENDEREÇO	SITUAÇÃO	CONDIÇÃO	VOLUME (M³)	FONTE DOS DADOS	OBSERVAÇÕES
Oeiras	POÇO RURAL 104	SEM DADOS	LC JENIPEIRO DA TRANQUEIRA , S/N	ATIVO	BOA	5,00	Info Request	
Oeiras	POÇO RURAL 105	SEM DADOS	LC SITIO 2 , S/N POCO TUBULAR	ATIVO	BOA	5,00	Info Request	
Oeiras	POÇO RURAL 106	SEM DADOS	PV BARRA DO MUCAMBO , S/N	ATIVO	BOA	5,00	Info Request	
Oeiras	POÇO RURAL 107	SEM DADOS	LC TRANQUEIRA , S/N	ATIVO	BOA	5,00	Info Request	
Oeiras	POÇO RURAL 108	SEM DADOS	LC MALHADA DO BONITO , S/N	ATIVO	BOA	5,00	Info Request	
Oeiras	POÇO RURAL 109	SEM DADOS	PV MORRO REDONDO , S/N	ATIVO	BOA	5,00	Info Request	
Oeiras	POÇO RURAL 110	SEM DADOS	LC PONTA DO MORRO , S/N	ATIVO	BOA	5,00	Info Request	
Oeiras	POÇO RURAL 111	SEM DADOS	LC BRIONA , S/N (novo)	ATIVO	BOA	5,00	Info Request	
Oeiras	POÇO RURAL 112	SEM DADOS	LC VARZANTE , S/N	ATIVO	BOA	5,00	Info Request	
Oeiras	POÇO RURAL 113	SEM DADOS	LC MOCHA , S/N	ATIVO	BOA	5,00	Info Request	
Oeiras	POÇO RURAL 114	SEM DADOS	LC BRIONA , 1	ATIVO	BOA	5,00	Info Request	
Oeiras	POÇO RURAL 115	SEM DADOS	LC INHARE , S/N POCO TUBULAR	ATIVO	BOA	5,00	Info Request	
Oeiras	POÇO RURAL 116	SEM DADOS	PV BARRA DO MUCAMBO , S/N	ATIVO	BOA	5,00	Info Request	
Oeiras	POÇO RURAL 117	SEM DADOS	LC TANQUINHO , S/N POCO	ATIVO	BOA	5,00	Info Request	
Oeiras	POÇO RURAL 118	SEM DADOS	LC SAMBAIBA , S/N	ATIVO	BOA	5,00	Info Request	
Oeiras	POÇO RURAL 119	SEM DADOS	PV MORRO REDONDO , S/N II CHAFARIZ	ATIVO	BOA	5,00	Info Request	
Oeiras	POÇO RURAL 120	SEM DADOS	ST RIACHAO , S/N (BAIXO)	ATIVO	BOA	5,00	Info Request	
Oeiras	POÇO RURAL 121	SEM DADOS	LC TALHADA , S/N POÇO BOMBA	ATIVO	BOA	5,00	Info Request	

MUNICÍPIO	NOME	EQUIPAMENTO	ENDEREÇO	SITUAÇÃO	CONDIÇÃO	VOLUME (M³)	FONTE DOS DADOS	OBSERVAÇÕES
Oeiras	POÇO RURAL 122	SEM DADOS	ST RIACHAO , S/N (MEIO)	ATIVO	BOA	5,00	Info Request	
Oeiras	POÇO RURAL 123	SEM DADOS	ST RIACHO PEQUENO , S/N	ATIVO	BOA	5,00	Info Request	
Oeiras	POÇO RURAL 124	SEM DADOS	PV FOMENTO , S/N	ATIVO	BOA	5,00	Info Request	
Oeiras	POÇO RURAL 125	SEM DADOS	LC SAO BENEDITO , S/N ESC SAO BENEDIT	ATIVO	BOA	5,00	Info Request	
Oeiras	POÇO RURAL 126	SEM DADOS	PV CONTENTAMENTO , S/N POÇO	ATIVO	BOA	5,00	Info Request	
Oeiras	POÇO RURAL 127	SEM DADOS	LC PIQUIZEIRO , S/N POCO	ATIVO	BOA	5,00	Info Request	
Oeiras	POÇO RURAL 128	SEM DADOS	PV CONTENTAMENTO , S/N POCO	ATIVO	BOA	5,00	Info Request	
Oeiras	POÇO RURAL 129	SEM DADOS	LC CANTINHO , S/N	ATIVO	BOA	5,00	Info Request	
Oeiras	POÇO RURAL 130	SEM DADOS	ST SACO DO URUCU , S/N	ATIVO	BOA	5,00	Info Request	
Oeiras	POÇO RURAL 131	SEM DADOS	LC JOAO RODRIGUES , S/N	ATIVO	BOA	5,00	Info Request	
Oeiras	POÇO RURAL 132	SEM DADOS	LC CASA DA PEDRA , S/N	ATIVO	BOA	5,00	Info Request	
Oeiras	POÇO RURAL 133	SEM DADOS	LC MELANCIAS , S/N	ATIVO	BOA	5,00	Info Request	
Oeiras	POÇO RURAL 134	SEM DADOS	PV TIUBA , S/N POÇO (II)	ATIVO	BOA	5,00	Info Request	
Oeiras	POÇO RURAL 135	SEM DADOS	LC TALHADA SAO LUIS , S/N	ATIVO	BOA	5,00	Info Request	
Oeiras	POÇO RURAL 136	SEM DADOS	LC TABOCAS , S/N	ATIVO	BOA	5,00	Info Request	
Oeiras	POÇO RURAL 137	SEM DADOS	PV QUEIROZ , 200	ATIVO	BOA	5,00	Info Request	
Oeiras	POÇO RURAL 138	SEM DADOS	PV TIUBA , S/N POÇO (III)	ATIVO	BOA	5,00	Info Request	

MUNICÍPIO	NOME	EQUIPAMENTO	ENDEREÇO	SITUAÇÃO	CONDIÇÃO	VOLUME (M³)	FONTE DOS DADOS	OBSERVAÇÕES
Oeiras	POÇO RURAL 139	SEM DADOS	LC TALHADA SAO LUIS , S/N	ATIVO	BOA	5,00	Info Request	
Oeiras	POÇO RURAL 140	SEM DADOS	PV TIUBA , S/N POÇO PV TIUBA (I)	ATIVO	BOA	5,00	Info Request	
Oeiras	POÇO RURAL 141	SEM DADOS	PV FORMOSA , S/N CORRENTE	ATIVO	BOA	5,00	Info Request	
Oeiras	POÇO RURAL 142	SEM DADOS	LC TAPERA DOS TUNICOS , S/N	ATIVO	BOA	5,00	Info Request	
Oeiras	POÇO RURAL 143	SEM DADOS	LC RIACHO DA AREIA , S/N	ATIVO	BOA	5,00	Info Request	
Oeiras	POÇO RURAL 144	SEM DADOS	LC ARAUJO SALINA , S/N POÇO	ATIVO	BOA	5,00	Info Request	
Oeiras	POÇO RURAL 145	SEM DADOS	LC CARRO QUEBRADO , S/N	ATIVO	BOA	5,00	Info Request	
Oeiras	POÇO RURAL 146	SEM DADOS	FZ CARNAIBA , S/N POCO	ATIVO	BOA	5,00	Info Request	
Oeiras	POÇO RURAL 147	SEM DADOS	LC RAPOZINHA , S/N	ATIVO	BOA	5,00	Info Request	
Oeiras	POÇO RURAL 148	SEM DADOS	LC COQUEIRO SALINA , S/N POÇO	ATIVO	BOA	5,00	Info Request	
Oeiras	POÇO RURAL 149	SEM DADOS	PV CAPAO , S/N POÇO POVOADO CAPÃO	ATIVO	BOA	5,00	Info Request	
Oeiras	POÇO RURAL 150	SEM DADOS	LC COQUEIRO , S/N	ATIVO	BOA	5,00	Info Request	
Oeiras	POÇO RURAL 151	SEM DADOS	LC OLHO DAGUA GRANDE , S/N	ATIVO	BOA	5,00	Info Request	
Oeiras	POÇO RURAL 152	SEM DADOS	LC SAPE , S/N (Manoel)	ATIVO	BOA	5,00	Info Request	
Oeiras	POÇO RURAL 153	SEM DADOS	LC PORTEIRAS , S/N	ATIVO	BOA	5,00	Info Request	
Oeiras	POÇO RURAL 154	SEM DADOS	LC BREJINHO , S/N	ATIVO	BOA	5,00	Info Request	
Oeiras	POÇO RURAL 155	SEM DADOS	LC CRUZ , S/N	ATIVO	BOA	5,00	Info Request	
Oeiras	POÇO RURAL 156	SEM DADOS	LC CIGANO , S/N	ATIVO	BOA	5,00	Info Request	

MUNICÍPIO	NOME	EQUIPAMENTO	ENDEREÇO	SITUAÇÃO	CONDIÇÃO	VOLUME (M³)	FONTE DOS DADOS	OBSERVAÇÕES
Oeiras	POÇO RURAL 157	SEM DADOS	PV MASSAPE , S/N POÇO	ATIVO	BOA	5,00	Info Request	
Oeiras	POÇO RURAL 158	SEM DADOS	PV CAPEDEIRA , S/N POÇO	ATIVO	BOA	5,00	Info Request	
Oeiras	POÇO RURAL 159	SEM DADOS	LC CAJAZEIRAS , S/N	ATIVO	BOA	5,00	Info Request	
Oeiras	POÇO RURAL 160	SEM DADOS	LC CHAPADA DAS CONTENDAS , S/N	ATIVO	BOA	8,00	Info Request	
Oeiras	POÇO RURAL 161	SEM DADOS	LC SAPE , S/N (Albertina)	ATIVO	BOA	5,00	Info Request	
Oeiras	POÇO RURAL 162	SEM DADOS	PV MATA FRIA , S/N POÇO PV MATA FRIA	ATIVO	BOA	5,00	Info Request	
Oeiras	POÇO RURAL 163	SEM DADOS	LC SAPE , S/N (Chico Lizandro)	ATIVO	BOA	5,00	Info Request	
Oeiras	POÇO RURAL 164	SEM DADOS	LC CANTO DO SOBRADO , S/N	ATIVO	BOA	5,00	Info Request	
Oeiras	POÇO RURAL 165	SEM DADOS	PV MUCAMBO , S/N (novo)	ATIVO	BOA	5,00	Info Request	
Oeiras	POÇO RURAL 166	SEM DADOS	PV ALTO SERENO , S/N	ATIVO	BOA	5,00	Info Request	
Oeiras	POÇO RURAL 167	SEM DADOS	PV ALTO SERENO , S/N POCO (virgilio)	ATIVO	BOA	8,00	Info Request	
Oeiras	POÇO RURAL 168	SEM DADOS	LC CARAIBAS , S/N	ATIVO	BOA	5,00	Info Request	
Oeiras	POÇO RURAL 169	SEM DADOS	PV MUCAMBO , S/N	ATIVO	BOA	5,00	Info Request	
Oeiras	POÇO RURAL 170	SEM DADOS	PV MUCAMBO , S/N	ATIVO	BOA	5,00	Info Request	
Oeiras	POÇO RURAL 171	SEM DADOS	LC JUNCO , S/N POÇO	ATIVO	BOA	5,00	Info Request	
Oeiras	POÇO RURAL 172	SEM DADOS	LC CAROLINA , S/N	ATIVO	BOA	3,00	Info Request	
Oeiras	POÇO RURAL 173	SEM DADOS	LC GREBA SOLTA , S/N	ATIVO	BOA	5,00	Info Request	

MUNICÍPIO	NOME	EQUIPAMENTO	ENDEREÇO	SITUAÇÃO	CONDIÇÃO	VOLUME (M³)	FONTE DOS DADOS	OBSERVAÇÕES
Oeiras	POÇO RURAL 174	SEM DADOS	LC OLHO DAGUA GRANDE , S/N	ATIVO	BOA	5,00	Info Request	
Oeiras	POÇO RURAL 175	SEM DADOS	LC MALHADA DA ONCA , S/N POCO	ATIVO	BOA	5,00	Info Request	
Oeiras	POÇO RURAL 176	SEM DADOS	LC JUNCO , S/N POÇO	ATIVO	BOA	5,00	Info Request	
Oeiras	POÇO RURAL 177	SEM DADOS	LC JORDAO , S/N POCO	ATIVO	BOA	5,00	Info Request	
Oeiras	POÇO RURAL 178	SEM DADOS	PV ALAGOINHA , 36	ATIVO	BOA	6,00	Info Request	
Oeiras	POÇO RURAL 179	SEM DADOS	LC LAGOA DO ARROZ , S/N	ATIVO	BOA	5,00	Info Request	
Oeiras	POÇO RURAL 180	SEM DADOS	LC VARZEA BRANCA , S/N	ATIVO	BOA	6,00	Info Request	
Oeiras	POÇO RURAL 181	SEM DADOS	LC VARZEA BRANCA , S/N (novo)	ATIVO	BOA	5,00	Info Request	
Oeiras	POÇO RURAL 182	SEM DADOS	LC LAGOA DO MEIO , S/N	ATIVO	BOA	5,00	Info Request	
Oeiras	POÇO RURAL 183	SEM DADOS	LC SAMBAIBA	ATIVO	BOA	5,00	Info Request	
Oeiras	POÇO RURAL 184	SEM DADOS	ALAGOINHA, S/N	ATIVO	BOA	5,00	Info Request	
Oeiras	POÇO RURAL 185	SEM DADOS	TAPERA, S/N	ATIVO	BOA	5,00	Info Request	
Oeiras	POÇO RURAL 186	SEM DADOS	VEREDA, S/N	ATIVO	BOA	5,00	Info Request	
Oeiras	POÇO RURAL 187	SEM DADOS	MUCAMBINHO, S/N	ATIVO	BOA	5,00	Info Request	
Oeiras	POÇO RURAL 188	SEM DADOS	PAU D'ARCO, S/N	ATIVO	BOA	5,00	Info Request	
Oeiras	POÇO RURAL 189	SEM DADOS	JATOBARZINHO, S/N	ATIVO	BOA	5,00	Info Request	
Oeiras	POÇO RURAL 190	SEM DADOS	PANELA DE FEIJÃO, S/N	ATIVO	BOA	5,00	Info Request	
Oeiras	POÇO RURAL 191	SEM DADOS	PÉ DA PEDRA, S/N	ATIVO	BOA	6,00	Info Request	
Oeiras	POÇO RURAL 192	SEM DADOS	EXU, S/N (escola)	ATIVO	BOA	5,00	Info Request	
Oeiras	POÇO RURAL 193	SEM DADOS	MUCAMBO, S/N	ATIVO	BOA	5,00	Info Request	

MUNICÍPIO	NOME	EQUIPAMENTO	ENDEREÇO	SITUAÇÃO	CONDIÇÃO	VOLUME (M³)	FONTE DOS DADOS	OBSERVAÇÕES
Oeiras	POÇO RURAL 194	SEM DADOS	VARZEA TRANQUEIRA, S/N	ATIVO	BOA	5,00	Info Request	
Oeiras	POÇO RURAL 195	SEM DADOS	GONÇALAVES, S/N	ATIVO	BOA	5,00	Info Request	
Oeiras	POÇO RURAL 196	SEM DADOS	PANELA DE FEIJÃO, S/N	ATIVO	BOA	5,00	Info Request	
Oeiras	POÇO RURAL 197	SEM DADOS	TABOCAS, S/N	ATIVO	BOA	5,00	Info Request	
Oeiras	POÇO RURAL 198	SEM DADOS	SANTA MARIA, S/N	ATIVO	BOA	5,00	Info Request	
Oeiras	POÇO RURAL 199	SEM DADOS	CAPIVARA, S/N	ATIVO	BOA	5,00	Info Request	
Oeiras	POÇO RURAL 200	SEM DADOS	BREJINHO, S/N	ATIVO	BOA	5,00	Info Request	
Oeiras	POÇO RURAL 201	SEM DADOS	LC BELO MONTE, S/N	ATIVO	BOA	5,00	Info Request	
Oeiras	POÇO RURAL 202	SEM DADOS	LC PAU DARCO	ATIVO	BOA	5,00	Info Request	
PAQUETÁ	CAIXA DAGUA	SEM DADOS	LOCALIDADE PRENSA	ATIVO	BOA	15,00	Info Request	
PAQUETÁ	CAIXA DAGUA	SEM DADOS	LOCALIDADE LAGOA	ATIVO	BOA	15,00	Info Request	
PAQUETÁ	CAIXA DAGUA	SEM DADOS	LOCALIDADE BAIXAO DO BONITO	ATIVO	BOA	10,00	Info Request	
PAQUETÁ	CAIXA DAGUA	SEM DADOS	LOCALIDADE BARROCAO	ATIVO	BOA	30,00	Info Request	
PAQUETÁ	CAIXA DAGUA	SEM DADOS	LOCALIDADE BARROCAO	ATIVO	BOA	10,00	Info Request	
PAQUETÁ	CAIXA DAGUA	SEM DADOS	LOCALIDADE ALECRIM	ATIVO	BOA	5,00	Info Request	
PAQUETÁ	CAIXA DAGUA	SEM DADOS	LOCALIDADE TRONCO	ATIVO	BOA	10,00	Info Request	
PAQUETÁ	CAIXA DAGUA	SEM DADOS	LOCALIDADE CANABRAVA	ATIVO	BOA	10,00	Info Request	
PAQUETÁ	CAIXA DAGUA	SEM DADOS	LOCALIDA CUSTANEIRA	ATIVO	BOA	10,00	Info Request	
PAQUETÁ	CAIXA DAGUA	SEM DADOS	LOCALIDADE PEDRAS	ATIVO	BOA	5,00	Info Request	

MUNICÍPIO	NOME	EQUIPAMENTO	ENDEREÇO	SITUAÇÃO	CONDIÇÃO	VOLUME (M³)	FORTE DOS DADOS	OBSERVAÇÕES
PAQUETÁ	CAIXA DAGUA	SEM DADOS	LOCALIDADE CARREIRAS	ATIVO	BOA	10,00	Info Request	
PAQUETÁ	CAIXA DAGUA	SEM DADOS	LOCALIDADE MORRINHO	ATIVO	BOA	10,00	Info Request	
PAQUETÁ	CAIXA DAGUA	SEM DADOS	LOCALIDADE MUTAMBA	ATIVO	BOA	10,00	Info Request	
PAQUETÁ	CAIXA DAGUA	SEM DADOS	POVOADO SÃO RAFAEL	ATIVO	BOA	15,00	Info Request	
PAQUETÁ	CAIXA DAGUA	SEM DADOS	POVOADO PONTA DA SERRA	ATIVO	BOA	15,00	Info Request	
PAQUETÁ	CAIXA DAGUA	SEM DADOS	LOCALIDADE CANTO	ATIVO	BOA	10,00	Info Request	
PAQUETÁ	CAIXA DAGUA	SEM DADOS	LOCALIDADE VARZEA	ATIVO	BOA	15,00	Info Request	
PAQUETÁ	CAIXA DAGUA	SEM DADOS	LOCALIDADE CAMPESTRE	ATIVO	BOA	15,00	Info Request	
PAQUETÁ	CAIXA DAGUA	SEM DADOS	LOCALIDADE RETIRO DA CONCEIÇÃO	ATIVO	BOA	15,00	Info Request	
PATOS DO PIAUÍ	R2 - ELEVADO	SEM DADOS	Localidade Saco da Ema	ATIVO	NÃO INFORMADO	3,00	PMSB	
PATOS DO PIAUÍ	R3 - ELEVADO	SEM DADOS	Localidade Umbuzeira	ATIVO	NÃO INFORMADO	5,00	PMSB	
PATOS DO PIAUÍ	R4 - ELEVADO	SEM DADOS	Localidade Bom Jardim	ATIVO	NÃO INFORMADO	3,00	PMSB	
PATOS DO PIAUÍ	R5 - ELEVADO	SEM DADOS	Localidade Boqueirão	ATIVO	NÃO INFORMADO	10,00	PMSB	
PATOS DO PIAUÍ	R6 - ELEVADO	SEM DADOS	Localidade Morro da Onça	ATIVO	NÃO INFORMADO	5,00	PMSB	
PATOS DO PIAUÍ	R7 - ELEVADO	SEM DADOS	Localidade Socção	ATIVO	NÃO INFORMADO	5,00	PMSB	
PATOS DO PIAUÍ	R8 - ELEVADO	SEM DADOS	Localidade Socção	ATIVO	NÃO INFORMADO	10,00	PMSB	
PATOS DO PIAUÍ	R9 - ELEVADO	SEM DADOS	Localidade Algodões	ATIVO	NÃO INFORMADO	10,00	PMSB	
PATOS DO PIAUÍ	R10 - ELEVADO	SEM DADOS	Localidade Angical	ATIVO	NÃO INFORMADO	5,00	PMSB	

MUNICÍPIO	NOME	EQUIPAMENTO	ENDEREÇO	SITUAÇÃO	CONDIÇÃO	VOLUME (M³)	FONTES DOS DADOS	OBSERVAÇÕES
PATOS DO PIAUÍ	R11 - ELEVADO	SEM DADOS	Localidade Canudos	ATIVO	NÃO INFORMADO	5,00	PMSB	
PATOS DO PIAUÍ	R09 - ELEVADO	SEM DADOS	Localidade Estreito	ATIVO	NÃO INFORMADO	10,00	PMSB	
PATOS DO PIAUÍ	R12 - ELEVADO	SEM DADOS	Localidade Fortaleza	ATIVO	NÃO INFORMADO	10,00	PMSB	
PATOS DO PIAUÍ	Junco	SEM DADOS	Localidade Junco - Zona Rural de Patos do Piauí	ATIVO	BOA	5,00	Info Request	Em Operação Plena
PATOS DO PIAUÍ	Algodões	SEM DADOS	Localidade Algodões - Zona Rural de Patos do Piauí	ATIVO	BOA	10,00	Info Request	Em Operação Plena
PATOS DO PIAUÍ	Queimada Grande	SEM DADOS	Localidade Queimada Grande - Zona Rural de Patos do Piauí-PI	ATIVO	BOA	5,00	Info Request	Em Operação Plena
PATOS DO PIAUÍ	Fortaleza	SEM DADOS	Localidade Fortaleza - Zona Rural de Patos do Piauí-PI	ATIVO	BOA	5,00	Info Request	Em Operação Plena
PATOS DO PIAUÍ	Fortaleza 02	SEM DADOS	Localidade Fortaleza - Zona Rural de Patos do Piauí-PI	ATIVO	BOA	5,00	Info Request	Em Operação Plena
PATOS DO PIAUÍ	Canudos	SEM DADOS	Localidade Canudos - Zona Rural de Patos do Piauí	ATIVO	BOA	5,00	Info Request	Em Operação Plena
PATOS DO PIAUÍ	Tanquinho	SEM DADOS	Localidade Tanquinho - Zona Rural de Patos do Piauí	ATIVO	BOA	5,00	Info Request	Em Operação Plena
PATOS DO PIAUÍ	Umbuzeiro	SEM DADOS	Localidade Umbuzeiro - Zona Rural de Patos do Piauí	ATIVO	BOA	5,00	Info Request	Em Operação Plena
PATOS DO PIAUÍ	Serra dos Nazários	SEM DADOS	Localidade Serra dos Nazários - Zona	ATIVO	BOA	3,00	Info Request	Em Operação Parcial (necessita algum

MUNICÍPIO	NOME	EQUIPAMENTO	ENDEREÇO	SITUAÇÃO	CONDIÇÃO	VOLUME (M³)	FONTE DOS DADOS	OBSERVAÇÕES
			Rural de Patos do Piauí					equipamento para operação plena)
PATOS DO PIAUÍ	Veredas	SEM DADOS	Localidade Veredas - Zona Rural de Patos do Piauí	ATIVO	BOA	5,00	Info Request	Em Operação Plena
PATOS DO PIAUÍ	Estiva	SEM DADOS	Localidade Estiva - Zona Rural de Patos do Piauí	ATIVO	BOA	5,00	Info Request	Em Operação Plena
PATOS DO PIAUÍ	Angical	SEM DADOS	Localidade Angical - Zona Rural de Patos do Piauí	ATIVO	BOA	5,00	Info Request	Em Operação Parcial (necessita algum equipamento para operação plena)
PATOS DO PIAUÍ	Chapada de Dandá	SEM DADOS	Localidade Chapada de Dandá - Zona Rural de Patos do Piauí	ATIVO	BOA	5,00	Info Request	Em Operação Indevida (necessita de manutenção e/ou melhorias)
PATOS DO PIAUÍ	Chapada do Mufumbu	SEM DADOS	Localidade Chapada do Mufumbu - Zona Rural de Patos do Piauí	ATIVO	BOA	5,00	Info Request	Em Operação Plena
PATOS DO PIAUÍ	Palmas	SEM DADOS	Localidade Palmas - Zona Rural de Patos do Piauí	ATIVO	BOA	5,00	Info Request	Em Operação Plena
PATOS DO PIAUÍ	Lagoinha	SEM DADOS	Localidade Lagoinha - Zona Rural de Patos do Piauí	ATIVO	BOA	5,00	Info Request	Em Operação Plena
PATOS DO PIAUÍ	Barra	SEM DADOS	Localidade Barra - Zona Rural de Patos do Piauí	ATIVO	BOA	5,00	Info Request	Em Operação Plena
PATOS DO PIAUÍ	Tamarinho	SEM DADOS	Localidade Tamarinho - Zona Rural de Patos do Piauí	ATIVO	BOA	3,00	Info Request	Em Operação Plena
PATOS DO PIAUÍ	Morro da Onça	SEM DADOS	Localidade Morro da Onça - Zona	ATIVO	BOA	5,00	Info Request	Em Manutenção

MUNICÍPIO	NOME	EQUIPAMENTO	ENDEREÇO	SITUAÇÃO	CONDIÇÃO	VOLUME (M³)	FONTES DOS DADOS	OBSERVAÇÕES
			Rural de Patos do Piauí					
PATOS DO PIAUÍ	Morro da Onça 02	SEM DADOS	Localidade Morro da Onça - Zona Rural de Patos do Piauí	ATIVO	BOA	5,00	Info Request	Em Operação Plena
PATOS DO PIAUÍ	Morro da Onça 03	SEM DADOS	Localidade Morro da Onça - Zona Rural de Patos do Piauí	ATIVO	BOA	5,00	Info Request	Em Operação Parcial (necessita algum equipamento para operação plena)
PATOS DO PIAUÍ	Impueira Funda	SEM DADOS	Localidade Impueira Funda - Zona Rural de Patos do Piauí	ATIVO	BOA	5,00	Info Request	Em Operação Plena
PATOS DO PIAUÍ	Pintada	SEM DADOS	Localidade Pintada - Zona Rural de Patos do Piauí	ATIVO	BOA	5,00	Info Request	Em Operação Plena
PATOS DO PIAUÍ	Morrinhos	SEM DADOS	Localidade Morrinhos - Zona Rural de Patos do Piauí	ATIVO	BOA	5,00	Info Request	Em Operação Plena
PATOS DO PIAUÍ	Baixio	SEM DADOS	Localidade Baixio - Zona Rural de Patos do Piauí	ATIVO	BOA	5,00	Info Request	Em Operação Plena
PATOS DO PIAUÍ	Panela	SEM DADOS	Localidade Panela - Zona Rural de Patos do Piauí	ATIVO	BOA	5,00	Info Request	Em Operação Plena
PATOS DO PIAUÍ	Malhada Bonita	SEM DADOS	Localidade Malhada Bonita - Zona Rural de Patos do Piauí	ATIVO	BOA	5,00	Info Request	Em Operação Plena
PATOS DO PIAUÍ	Lameiro	SEM DADOS	Localidade Lameiro - Zona Rural de Patos do Piauí	ATIVO	BOA	5,00	Info Request	Em Operação Plena
PATOS DO PIAUÍ	Capim	SEM DADOS	Localidade Capim - Zona Rural de Patos do Piauí	ATIVO	BOA	5,00	Info Request	Em Operação Plena

MUNICÍPIO	NOME	EQUIPAMENTO	ENDEREÇO	SITUAÇÃO	CONDIÇÃO	VOLUME (M³)	FONTES DOS DADOS	OBSERVAÇÕES
PATOS DO PIAUÍ	Capim 02	SEM DADOS	Localidade Capim - Zona Rural de Patos do Piauí	ATIVO	BOA	6,00	Info Request	Em Operação Plena
PATOS DO PIAUÍ	Saco da Serra	SEM DADOS	Localidade Saco da Serra - Zona Rural de Patos do Piauí	ATIVO	BOA	8,00	Info Request	Em Operação Plena
PATOS DO PIAUÍ	Boqueirão	SEM DADOS	Localidade Boqueirão - Zona Rural de Patos do Piauí	ATIVO	BOA	5,00	Info Request	Em Operação Plena
PATOS DO PIAUÍ	Chapada de Euzébio	SEM DADOS	Localidade Chapada de Euzébio - Zona Rural de Patos do Piauí	ATIVO	BOA	8,00	Info Request	Em Operação Plena
PATOS DO PIAUÍ	Chapada do Boqueirão	SEM DADOS	Localidade Chapada do Boqueirão - Zona Rural de Patos do Piauí	ATIVO	BOA	5,00	Info Request	Em Operação Plena
PATOS DO PIAUÍ	Caixa d'água	SEM DADOS	Localidade Chapada da Caixa D'água - Zona Rural de Patos do Piauí	ATIVO	BOA	3,00	Info Request	Em Operação Plena
PATOS DO PIAUÍ	Tanque Grande	SEM DADOS	Localidade Tanque Grande - Zona Rural de Patos do Piauí	ATIVO	BOA	5,00	Info Request	Em Operação Plena
PATOS DO PIAUÍ	Serra dos Severinos	SEM DADOS	Localidade Serra dos Severinos - Zona Rural de Patos do Piauí	ATIVO	BOA	5,00	Info Request	Em Operação Plena
PATOS DO PIAUÍ	Sacão	SEM DADOS	Localidade Sacão - Zona Rural de Patos do Piauí	ATIVO	BOA	13,00	Info Request	Em Operação Plena
PATOS DO PIAUÍ	Morro Velho	SEM DADOS	Localidade Morro Velho - Zona Rural de Patos do Piauí	ATIVO	BOA	10,00	Info Request	Em Operação Plena

MUNICÍPIO	NOME	EQUIPAMENTO	ENDEREÇO	SITUAÇÃO	CONDIÇÃO	VOLUME (M³)	FONTE DOS DADOS	OBSERVAÇÕES
PATOS DO PIAUÍ	Aroeiras	SEM DADOS	Localidade Aroeiras - Zona Rural de Patos do Piauí	ATIVO	BOA	5,00	Info Request	Em Operação Plena
PATOS DO PIAUÍ	Lagoa do Mel	SEM DADOS	Localidade Lagoa do Mel - Zona Rural de Patos do Piauí	ATIVO	BOA	5,00	Info Request	Em Operação Plena
PATOS DO PIAUÍ	Varginha	SEM DADOS	Localidade Varginha - Zona Rural de Patos do Piauí	ATIVO	BOA	8,00	Info Request	Em Operação Parcial (necessita algum equipamento para operação plena)
PATOS DO PIAUÍ	Jatobá	SEM DADOS	Localidade Jatobá - Zona Rural de Patos do Piauí	ATIVO	BOA	8,00	Info Request	Em Operação Plena
PATOS DO PIAUÍ	Sobradinho	SEM DADOS	Localidade Sobradinho - Zona Rural de Patos do Piauí	ATIVO	BOA	15,00	Info Request	Em Operação Indevida (necessita de manutenção e/ou melhorias)
PATOS DO PIAUÍ	Bom Jardim	SEM DADOS	Localidade Bom Jardim - Zona Rural de Patos do Piauí	ATIVO	BOA	11,00	Info Request	Em Operação Parcial (necessita algum equipamento para operação plena)
PATOS DO PIAUÍ	Anselmo	SEM DADOS	Localidade Anselmo - Zona Rural de Patos do Piauí	ATIVO	BOA	5,00	Info Request	Em Operação Plena
PATOS DO PIAUÍ	Lagoa das Pedras	SEM DADOS	Localidade Lagoa das Pedras - Zona Rural de Patos do Piauí	ATIVO	BOA	5,00	Info Request	Em Operação Plena
PATOS DO PIAUÍ	Ema Velha	SEM DADOS	Localidade Ema Velha - Zona Rural de Patos do Piauí	ATIVO	BOA	5,00	Info Request	Em Operação Plena
PATOS DO PIAUÍ	Lagoinha Capim 02	SEM DADOS	Localidade Capim - Zona Rural de Patos do Piauí	ATIVO	BOA	5,00	Info Request	Em Operação Plena
PATOS DO PIAUÍ	Pintada 02	SEM DADOS	Localidade Pintada - Zona Rural de Patos do Piauí	ATIVO	BOA	5,00	Info Request	Em Operação Plena

MUNICÍPIO	NOME	EQUIPAMENTO	ENDEREÇO	SITUAÇÃO	CONDIÇÃO	VOLUME (M³)	FONTE DOS DADOS	OBSERVAÇÕES
PATOS DO PIAUÍ	Morro da Onça 04	SEM DADOS	Localidade Morro da Onça - Zona Rural de Patos do Piauí	ATIVO	BOA	5,00	Info Request	Em Operação Plena
PATOS DO PIAUÍ	Lagoa das Pedras 02	SEM DADOS	Localidade Lagoa das Pedras - Zona Rural de Patos do Piauí	ATIVO	BOA	5,00	Info Request	Em Operação Plena
PATOS DO PIAUÍ	Algodões 02	SEM DADOS	Localidade Algodões - Zona Rural de Patos do Piauí	ATIVO	BOA	5,00	Info Request	Em Operação Plena
PATOS DO PIAUÍ	Branços	SEM DADOS	Localidade Lagoa das Pedras - Zona Rural de Patos do Piauí	ATIVO	BOA	5,00	Info Request	Em Operação Plena
PATOS DO PIAUÍ	Lagoa das Pedras 03	SEM DADOS	Localidade Lagoa das Pedras - Zona Rural de Patos do Piauí	ATIVO	BOA	5,00	Info Request	Em Operação Plena
PAULISTANA	CAIXA DÁGUA	SEM DADOS	SERRA VERMELHA	ATIVO	BOA	20,00	Info Request	Em Operação Indevida (necessita de manutenção e/ou melhorias)
PAULISTANA	CAIXA DÁGUA	SEM DADOS	SERRA VERMELHA	ATIVO	BOA	5,00	Info Request	Em Operação Plena
PAULISTANA	CAIXA DÁGUA	SEM DADOS	VEREDA DO RANCHO DT INHUMA	ATIVO	BOA	10,00	Info Request	Em Operação Indevida (necessita de manutenção e/ou melhorias)
PAULISTANA	CAIXA DÁGUA	SEM DADOS	JORGE DO MEIO	ATIVO	BOA	5,00	Info Request	Em Operação Plena
PAULISTANA	CAIXA DÁGUA	SEM DADOS	JORGE DE BAIXO	ATIVO	BOA	5,00	Info Request	Em Operação Plena
PAULISTANA	CAIXA DÁGUA	SEM DADOS	EXTREMA DATA SERRA VERMELHA	ATIVO	BOA	10,00	Info Request	Em Operação Plena
PAULISTANA	CAIXA DÁGUA	SEM DADOS	MALHADINHA DO PAU FERRO	ATIVO	BOA	5,00	Info Request	Em Operação Indevida (necessita de manutenção e/ou melhorias)
PAULISTANA	CAIXA DÁGUA	SEM DADOS	SITIOZINHO 01	ATIVO	BOA	10,00	Info Request	Em Operação Indevida (necessita de manutenção e/ou melhorias)

MUNICÍPIO	NOME	EQUIPAMENTO	ENDEREÇO	SITUAÇÃO	CONDIÇÃO	VOLUME (M³)	FONTE DOS DADOS	OBSERVAÇÕES
PAULISTANA	CAIXA DÁGUA	SEM DADOS	SITIOZINHO 02	ATIVO	BOA	10,00	Info Request	Em Operação Plena
PAULISTANA	CAIXA DÁGUA	SEM DADOS	TAMANDUÁ	ATIVO	BOA	10,00	Info Request	Em Operação Plena
PAULISTANA	CAIXA DÁGUA	SEM DADOS	DISPOSIÇÃO DT ITAIZINHO	ATIVO	BOA	5,00	Info Request	Em Operação Plena
PAULISTANA	CAIXA DÁGUA	SEM DADOS	CURIPATI DT SERRA VERMELHA	ATIVO	BOA	5,00	Info Request	Em Operação Plena
PAULISTANA	CAIXA DÁGUA	SEM DADOS	RAPADOR SERRA VEMELHA	ATIVO	BOA	5,00	Info Request	Em Operação Plena
PAULISTANA	CAIXA DÁGUA	SEM DADOS	CHAPADA DO RAPADOR	ATIVO	BOA	10,00	Info Request	Em Operação Plena
PAULISTANA	CAIXA DÁGUA	SEM DADOS	BARRA DATA INHUMA	ATIVO	BOA	10,00	Info Request	Em Operação Plena
PAULISTANA	CAIXA DÁGUA	SEM DADOS	HUMAITÁ SERRA VERMELHA	ATIVO	BOA	10,00	Info Request	Em Operação Plena
PAULISTANA	CAIXA DÁGUA	SEM DADOS	HUMAITÁ SERRA VERMELHA	ATIVO	BOA	5,00	Info Request	Em Operação Plena
PAULISTANA	CAIXA DÁGUA	SEM DADOS	UMBURANA DATA ITAIZINHO	ATIVO	BOA	5,00	Info Request	Em Operação Parcial (necessita algum equipamento para operação plena)
PAULISTANA	CAIXA DÁGUA	SEM DADOS	SUSSUARANA	ATIVO	BOA	5,00	Info Request	Em Operação Plena
PAULISTANA	CAIXA DÁGUA	SEM DADOS	ALEGRIA DATA SERRA BRANCA 02	ATIVO	BOA	5,00	Info Request	Em Operação Plena
PAULISTANA	CAIXA DÁGUA	SEM DADOS	ALEGRIA DATA SERRA BRANCA 01	ATIVO	BOA	5,00	Info Request	Em Operação Plena
PAULISTANA	CAIXA DÁGUA	SEM DADOS	ALEGRIA DATA SERRA BRANCA 01	ATIVO	BOA	4,00	Info Request	Em Operação Plena
PAULISTANA	CAIXA DÁGUA	SEM DADOS	CANTO ALEGRE DATA JACARÉ	ATIVO	BOA	5,00	Info Request	Em Operação Plena
PAULISTANA	CAIXA DÁGUA	SEM DADOS	CANTO ALEGRE DATA JACARÉ	ATIVO	BOA	10,00	Info Request	Em Operação Indevida (necessita de manutenção e/ou melhorias)
PAULISTANA	CAIXA DÁGUA	SEM DADOS	LAGOA DO MORRO DT ITAIZINHO	ATIVO	BOA	5,00	Info Request	Em Operação Indevida (necessita de manutenção e/ou melhorias)

MUNICÍPIO	NOME	EQUIPAMENTO	ENDEREÇO	SITUAÇÃO	CONDIÇÃO	VOLUME (M³)	FONTE DOS DADOS	OBSERVAÇÕES
PAULISTANA	CAIXA DÁGUA	SEM DADOS	ÁGUA BRANCA DATA PILÕES	ATIVO	BOA	5,00	Info Request	Em Operação Plena
PAULISTANA	CAIXA DÁGUA	SEM DADOS	CARAIBA	ATIVO	BOA	5,00	Info Request	Em Operação Plena
PAULISTANA	CAIXA DÁGUA	SEM DADOS	ABELHA BRANCA	ATIVO	BOA	5,00	Info Request	Em Operação Plena
PAULISTANA	CAIXA DÁGUA	SEM DADOS	BOA VISTA DATA CACHOEIRA	ATIVO	BOA	5,00	Info Request	Em Operação Indevida (necessita de manutenção e/ou melhorias)
PAULISTANA	CAIXA DÁGUA	SEM DADOS	JACU DATA CACHOEIRA	ATIVO	BOA	5,00	Info Request	Em Operação Plena
PAULISTANA	CAIXA DÁGUA	SEM DADOS	TIGRE	ATIVO	BOA	15,00	Info Request	Em Operação Plena
PAULISTANA	CAIXA DÁGUA	SEM DADOS	SÃO MARTINS DT SERRA BRANCA	ATIVO	BOA	10,00	Info Request	Em Operação Plena
PAULISTANA	CAIXA DÁGUA	SEM DADOS	SÃO MARTINS DT SERRA BRANCA	ATIVO	BOA	5,00	Info Request	Em Operação Plena
PAULISTANA	CAIXA DÁGUA	SEM DADOS	SÃO MARTINS DT SERRA BRANCA	ATIVO	BOA	4,00	Info Request	Em Operação Plena
PAULISTANA	CAIXA DÁGUA	SEM DADOS	LAGOA DE FORA DT SERRA BRANCA	ATIVO	BOA	5,00	Info Request	Em Operação Parcial (necessita algum equipamento para operação plena)
PAULISTANA	CAIXA DÁGUA	SEM DADOS	CACHOEIRINHA	ATIVO	BOA	3,00	Info Request	Em Operação Plena
PAULISTANA	CAIXA DÁGUA	SEM DADOS	SANTA RITA	ATIVO	BOA	5,00	Info Request	Em Operação Plena
PAULISTANA	CAIXA DÁGUA	SEM DADOS	RIACHO DAS PEDRAS DT ITAIZINHO	ATIVO	BOA	5,00	Info Request	Em Operação Plena
PAULISTANA	CAIXA DÁGUA	SEM DADOS	UMBUZEIRO DT BARRO VERMELHO	ATIVO	BOA	10,00	Info Request	Em Operação Indevida (necessita de manutenção e/ou melhorias)
PAULISTANA	CAIXA DÁGUA	SEM DADOS	POVOADO BARRO VERMELHO	ATIVO	BOA	20,00	Info Request	Em Operação Plena
PAULISTANA	CAIXA DÁGUA	SEM DADOS	POVOADO BARRO VERMELHO	ATIVO	BOA	5,00	Info Request	Em Operação Plena

MUNICÍPIO	NOME	EQUIPAMENTO	ENDEREÇO	SITUAÇÃO	CONDIÇÃO	VOLUME (M³)	FONTE DOS DADOS	OBSERVAÇÕES
PAULISTANA	CAIXA DÁGUA	SEM DADOS	CONTENTE	ATIVO	BOA	10,00	Info Request	Desativado (Obsoleto - Construção de Outros Ativos que o Substituíram)
PAULISTANA	CAIXA DÁGUA	SEM DADOS	ERVANÇO	ATIVO	BOA	5,00	Info Request	Em Operação Plena
PAULISTANA	CAIXA DÁGUA	SEM DADOS	ALTO DO TAMARINDO	ATIVO	BOA	5,00	Info Request	Em Operação Plena
PAULISTANA	CAIXA DÁGUA	SEM DADOS	FAZENDINHA 02	ATIVO	BOA	5,00	Info Request	Em Operação Plena
PAULISTANA	CAIXA DÁGUA	SEM DADOS	FAZENDINHA 01	ATIVO	BOA	3,00	Info Request	Em Operação Plena
PAULISTANA	CAIXA DÁGUA	SEM DADOS	BAIXA DA ONÇA	ATIVO	BOA	10,00	Info Request	Em Operação Plena
PAULISTANA	CAIXA DÁGUA	SEM DADOS	POÇO DO NEGRO	ATIVO	BOA	5,00	Info Request	Em Operação Plena
PAULISTANA	CAIXA DÁGUA	SEM DADOS	POÇO DO NEGRO	ATIVO	BOA	5,00	Info Request	Em Operação Plena
PAULISTANA	CAIXA DÁGUA	SEM DADOS	BAIXA DO CARCARÁ	ATIVO	BOA	5,00	Info Request	Em Operação Plena
PAULISTANA	CAIXA DÁGUA	SEM DADOS	FORTALEZA	ATIVO	BOA	5,00	Info Request	Em Operação Plena
PAULISTANA	CAIXA DÁGUA	SEM DADOS	BELEZA DATA SERRA BRANCA	ATIVO	BOA	5,00	Info Request	Em Operação Plena
PAULISTANA	CAIXA DÁGUA	SEM DADOS	TANQUINHO	ATIVO	BOA	5,00	Info Request	Em Operação Plena
PAULISTANA	CAIXA DÁGUA	SEM DADOS	CABECEIRA DATA JUAZEIRO	ATIVO	BOA	5,00	Info Request	Em Operação Plena
PAULISTANA	CAIXA DÁGUA	SEM DADOS	CARAIBEIRA	ATIVO	BOA	5,00	Info Request	Em Operação Plena
PAULISTANA	CAIXA DÁGUA	SEM DADOS	VEREDA DO RANCHO DT INHUMA	ATIVO	BOA	5,00	Info Request	Em Operação Plena
PAULISTANA	CAIXA DÁGUA	SEM DADOS	ASSENTAMENTO CACHOEIRA	ATIVO	BOA	5,00	Info Request	Em Operação Plena
PAULISTANA	CAIXA DÁGUA	SEM DADOS	RIACHO DO MEIO DT TIGRE	ATIVO	BOA	5,00	Info Request	Em Operação Indevida (necessita de manutenção e/ou melhorias)
PAULISTANA	CAIXA DÁGUA	SEM DADOS	VOLTA GRANDE	ATIVO	BOA	5,00	Info Request	Em Operação Plena
PAULISTANA	CAIXA DÁGUA	SEM DADOS	MINADOR DT INHUMA	ATIVO	BOA	2,00	Info Request	Em Operação Plena

MUNICÍPIO	NOME	EQUIPAMENTO	ENDEREÇO	SITUAÇÃO	CONDIÇÃO	VOLUME (M³)	FONTE DOS DADOS	OBSERVAÇÕES
PAULISTANA	CAIXA DÁGUA	SEM DADOS	OLARIA DT SERRA BRANCA	ATIVO	BOA	2,00	Info Request	Em Operação Plena
PAULISTANA	CAIXA DÁGUA	SEM DADOS	EXTREMA DT CACHOEIRA	ATIVO	BOA	5,00	Info Request	Em Operação Indevida (necessita de manutenção e/ou melhorias)
PAULISTANA	CAIXA DÁGUA	SEM DADOS	ANGICAL DE CIMA	ATIVO	BOA	10,00	Info Request	Em Operação Plena
PAULISTANA	CAIXA DÁGUA	SEM DADOS	ANGICAL DE CIMA	ATIVO	BOA	5,00	Info Request	Em Operação Plena
PAULISTANA	CAIXA DÁGUA	SEM DADOS	SILÓ	ATIVO	BOA	5,00	Info Request	Em Operação Plena
PAULISTANA	CAIXA DÁGUA	SEM DADOS	LAGOA DO MATO	ATIVO	BOA	5,00	Info Request	Em Operação Plena
PAULISTANA	CAIXA DÁGUA	SEM DADOS	ASSUNÇÃO	ATIVO	BOA	5,00	Info Request	Em Operação Plena
PAULISTANA	CAIXA DÁGUA	SEM DADOS	CHAPADA DT SERRA BRANCA	ATIVO	BOA	5,00	Info Request	Em Operação Indevida (necessita de manutenção e/ou melhorias)
PAULISTANA	CAIXA DÁGUA	SEM DADOS	MALHADINHA DO PAU FERRO	ATIVO	BOA	5,00	Info Request	Em Operação Plena
PAULISTANA	CAIXA DÁGUA	SEM DADOS	CALDEIRÃOZINHO DATA INHUMA	ATIVO	BOA	5,00	Info Request	Em Operação Indevida (necessita de manutenção e/ou melhorias)
PAULISTANA	CAIXA DÁGUA	SEM DADOS	MALHADA DOS MESSIAS	ATIVO	BOA	2,00	Info Request	Em Operação Indevida (necessita de manutenção e/ou melhorias)
PAULISTANA	CAIXA DÁGUA	SEM DADOS	ASSENTAMENTO TROVÃO	ATIVO	BOA	5,00	Info Request	Em Operação Plena
PAULISTANA	CAIXA DÁGUA	SEM DADOS	MONTE VERDE DT SERRA VERMELHA	ATIVO	BOA	5,00	Info Request	Em Operação Plena
PAULISTANA	CAIXA DÁGUA	SEM DADOS	LAGOA DO AGUAPÉ DT SERRA BRANCA	ATIVO	BOA	5,00	Info Request	Em Operação Plena
PAULISTANA	CAIXA DÁGUA	SEM DADOS	VEREDÃO DT JUAZEIRO	ATIVO	BOA	5,00	Info Request	Em Operação Plena
PAULISTANA	CAIXA DÁGUA	SEM DADOS	CHUPEIRO	ATIVO	BOA	5,00	Info Request	Em Operação Plena
PAULISTANA	CAIXA DÁGUA	SEM DADOS	ITAIZINHO	ATIVO	BOA	5,00	Info Request	Em Operação Plena
PAULISTANA	CAIXA DÁGUA	SEM DADOS	BATEMARÉ	ATIVO	BOA	5,00	Info Request	Em Operação Plena

MUNICÍPIO	NOME	EQUIPAMENTO	ENDEREÇO	SITUAÇÃO	CONDIÇÃO	VOLUME (M³)	FONTE DOS DADOS	OBSERVAÇÕES
PAULISTANA	CAIXA DÁGUA	SEM DADOS	UMBUZEIRO DT TIGRE	ATIVO	BOA	5,00	Info Request	Em Operação Plena
PAULISTANA	CAIXA DÁGUA	SEM DADOS	VEREDÃO DT SERRA VERMALHA	ATIVO	BOA	5,00	Info Request	Em Operação Plena
PAULISTANA	BARRAGEM	SEM DADOS	ITAIZINHO DATA ITAIZINHO	ATIVO	BOA	SEM DADOS	Info Request	Em Operação Plena
PAULISTANA	BARRAGEM	SEM DADOS	CHAPADA DO RAPADOR	ATIVO	BOA	SEM DADOS	Info Request	Em Operação Plena
PAULISTANA	BARRAGEM	SEM DADOS	TAPERINHA	ATIVO	BOA	SEM DADOS	Info Request	Em Operação Plena
PAULISTANA	BARRAGEM	SEM DADOS	SÃO BENTO	ATIVO	BOA	SEM DADOS	Info Request	Em Operação Plena
PAULISTANA	BARRAGEM	SEM DADOS	ROÇA DE BAIXO	ATIVO	BOA	SEM DADOS	Info Request	Em Operação Plena
PAULISTANA	BARRAGEM	SEM DADOS	CHUPEIRO	ATIVO	BOA	SEM DADOS	Info Request	Em Operação Indevida (necessita de manutenção e/ou melhorias)
PAULISTANA	BARRAGEM	SEM DADOS	MALHADA DOS MESSIAS	ATIVO	BOA	SEM DADOS	Info Request	Em Operação Indevida (necessita de manutenção e/ou melhorias)
PAULISTANA	BARRAGEM	SEM DADOS	REGALIA	ATIVO	BOA	SEM DADOS	Info Request	Em Operação Plena
PAULISTANA	BARRAGEM	SEM DADOS	MALHETE	ATIVO	BOA	SEM DADOS	Info Request	Em Operação Plena
PAULISTANA	BARRAGEM	SEM DADOS	CACHOEIRINHA	ATIVO	BOA	SEM DADOS	Info Request	Em Operação Plena
PAULISTANA	BARRAGEM	SEM DADOS	BATEMARÉ	ATIVO	BOA	SEM DADOS	Info Request	Em Operação Indevida (necessita de manutenção e/ou melhorias)
PAULISTANA	BARRAGEM	SEM DADOS	AROEIRAS	ATIVO	BOA	SEM DADOS	Info Request	Em Operação Plena
PAULISTANA	BARRAGEM	SEM DADOS	HUMAITÁ	ATIVO	BOA	SEM DADOS	Info Request	Em Operação Indevida (necessita de manutenção e/ou melhorias)
PAULISTANA	BARRAGEM	SEM DADOS	SERROTE	ATIVO	BOA	SEM DADOS	Info Request	Em Operação Plena
PAULISTANA	BARRAGEM	SEM DADOS	CARCARÁ	ATIVO	BOA	SEM DADOS	Info Request	Em Operação Plena
PAULISTANA	BARRAGEM	SEM DADOS	CANTO ALEGRE	ATIVO	BOA	SEM DADOS	Info Request	Em Operação Plena
PICOS	1,00	SEM DADOS	REGENCIA	ATIVO	NÃO INFORMADO	80,00	Info Request	Em Operação Plena

MUNICÍPIO	NOME	EQUIPAMENTO	ENDEREÇO	SITUAÇÃO	CONDIÇÃO	VOLUME (M³)	FONTE DOS DADOS	OBSERVAÇÕES
PICOS	2,00	SEM DADOS	PEDRA MIUDA CHAPADA MOCAMBO	ATIVO	NÃO INFORMADO	3,00	Info Request	Em Operação Plena
PICOS	3,00	SEM DADOS	FORNOS CHAPADA DO MOCAMBO	ATIVO	NÃO INFORMADO	3,00	Info Request	Em Operação Plena
PICOS	4,00	SEM DADOS	SERRA DO TANQUE	ATIVO	NÃO INFORMADO	5,00	Info Request	Em Operação Plena
PICOS	5,00	SEM DADOS	LAGOA DOS FELIX ACADEMIA SAUDE	ATIVO	NÃO INFORMADO	3,00	Info Request	Em Operação Plena
PICOS	6,00	SEM DADOS	LAGOA DOS FELIX JOAO CAETANO	ATIVO	NÃO INFORMADO	15,00	Info Request	Em Operação Plena
PICOS	7,00	SEM DADOS	FATIMA DO PIAUI IGREJA	ATIVO	NÃO INFORMADO	15,00	Info Request	Em Operação Plena
PICOS	8,00	SEM DADOS	FATIMA DO PIAUI PIÇARREIRA	ATIVO	NÃO INFORMADO	15,00	Info Request	Em Operação Plena
PICOS	9,00	SEM DADOS	ALTAMIRA	ATIVO	NÃO INFORMADO	4,00	Info Request	Em Operação Plena
PICOS	10,00	SEM DADOS	CRISTOVINHO POÇO GRANDE	ATIVO	NÃO INFORMADO	15,00	Info Request	Em Operação Plena
PICOS	11,00	SEM DADOS	CRISTOVINHO POÇO PEQUENO	ATIVO	NÃO INFORMADO	5,00	Info Request	Em Operação Plena
PICOS	12,00	SEM DADOS	CARNAIBA 1 POÇO DE VICENTE	ATIVO	NÃO INFORMADO	15,00	Info Request	Em Operação Plena
PICOS	13,00	SEM DADOS	CARNAIBA 2 PERTO DO COLEGIO	ATIVO	NÃO INFORMADO	8,00	Info Request	Em Operação Plena
PICOS	14,00	SEM DADOS	CARNAIBA 2 POÇO DA LADEIRA	ATIVO	NÃO INFORMADO	4,00	Info Request	Em Operação Plena
PICOS	15,00	SEM DADOS	QUEIMADA DA EMA	ATIVO	NÃO INFORMADO	15,00	Info Request	Em Operação Plena
PICOS	16,00	SEM DADOS	BOCOLO	ATIVO	NÃO INFORMADO	7,00	Info Request	Em Operação Plena
PICOS	17,00	SEM DADOS	BOCOLO CONTENTE	ATIVO	NÃO INFORMADO	10,00	Info Request	Em Operação Plena
PICOS	19,00	SEM DADOS	ESTRIVARIA	ATIVO	NÃO INFORMADO	10,00	Info Request	Em Operação Plena
PICOS	20,00	SEM DADOS	GAMELEIRA DOS GALDINO GETULIO	ATIVO	NÃO INFORMADO	10,00	Info Request	Em Operação Plena

MUNICÍPIO	NOME	EQUIPAMENTO	ENDEREÇO	SITUAÇÃO	CONDIÇÃO	VOLUME (M³)	FONTE DOS DADOS	OBSERVAÇÕES
PICOS	21,00	SEM DADOS	GAMELEIRA DOS GALDINO POÇO COLEGIO	ATIVO	NÃO INFORMADO	15,00	Info Request	Em Operação Plena
PICOS	22,00	SEM DADOS	CIPAUBA	ATIVO	NÃO INFORMADO	15,00	Info Request	Em Operação Plena
PICOS	23,00	SEM DADOS	LAGOA GRANDE PERTO DO COLEGIO	ATIVO	NÃO INFORMADO	15,00	Info Request	Em Operação Plena
PICOS	24,00	SEM DADOS	LAGOA GRANDE POÇO DE SULA	ATIVO	NÃO INFORMADO	15,00	Info Request	Em Operação Plena
PICOS	25,00	SEM DADOS	BUGI DOS ALMONDES	ATIVO	NÃO INFORMADO	10,00	Info Request	Em Operação Plena
PICOS	26,00	SEM DADOS	VALPARAISO ZE SIRIQUITA	ATIVO	NÃO INFORMADO	10,00	Info Request	Em Operação Plena
PICOS	27,00	SEM DADOS	VALPARAISO POSTO DE SAUDE	ATIVO	NÃO INFORMADO	10,00	Info Request	Em Operação Plena
PICOS	28,00	SEM DADOS	MORRINHOS POÇO DO MORRO	ATIVO	NÃO INFORMADO	15,00	Info Request	Em Operação Plena
PICOS	29,00	SEM DADOS	MORRINHOS POÇO DA LAVANDERIA	ATIVO	NÃO INFORMADO	7,00	Info Request	Em Operação Plena
PICOS	30,00	SEM DADOS	SAMABAIA 1	ATIVO	NÃO INFORMADO	30,00	Info Request	Em Operação Plena
PICOS	31,00	SEM DADOS	SAMABAIA 2	ATIVO	NÃO INFORMADO	9,00	Info Request	Em Operação Plena
PICOS	32,00	SEM DADOS	LAGOA SALGADA	ATIVO	NÃO INFORMADO	15,00	Info Request	Em Operação Plena
PICOS	33,00	SEM DADOS	SAQUINHO MANGUEIRA	ATIVO	NÃO INFORMADO	15,00	Info Request	Em Operação Plena
PICOS	34,00	SEM DADOS	SAQUINHO POÇO DO BOREL	ATIVO	NÃO INFORMADO	6,00	Info Request	Em Operação Plena
PICOS	35,00	SEM DADOS	SAQUINHO LAGOA DO BARRO	ATIVO	NÃO INFORMADO	5,00	Info Request	Em Operação Plena
PICOS	36,00	SEM DADOS	RETIRO	ATIVO	NÃO INFORMADO	10,00	Info Request	Em Operação Plena
PICOS	37,00	SEM DADOS	CAPITAO DE CAMPOS	ATIVO	NÃO INFORMADO	15,00	Info Request	Em Operação Plena
PICOS	38,00	SEM DADOS	MORRO GRANDE	ATIVO	NÃO INFORMADO	10,00	Info Request	Em Operação Plena
PICOS	39,00	SEM DADOS	PITOMBEIRA	ATIVO	NÃO INFORMADO	8,00	Info Request	Em Operação Plena

MUNICÍPIO	NOME	EQUIPAMENTO	ENDEREÇO	SITUAÇÃO	CONDIÇÃO	VOLUME (M³)	FONTE DOS DADOS	OBSERVAÇÕES
PICOS	40,00	SEM DADOS	VOLTA DO MORRO ALEXANDRE	ATIVO	NÃO INFORMADO	8,00	Info Request	Em Operação Plena
PICOS	41,00	SEM DADOS	VOLTA DO MORRO GOMES	ATIVO	NÃO INFORMADO	10,00	Info Request	Em Operação Plena
PICOS	42,00	SEM DADOS	ALEGRE POÇO DO RIO	ATIVO	NÃO INFORMADO	7,00	Info Request	Em Operação Plena
PICOS	43,00	SEM DADOS	ALEGRE POÇO DO COLEGIO	ATIVO	NÃO INFORMADO	10,00	Info Request	Em Operação Plena
PICOS	44,00	SEM DADOS	BOA FE	ATIVO	NÃO INFORMADO	15,00	Info Request	Em Operação Plena
PICOS	45,00	SEM DADOS	AUTOS DOS CANUTOS	ATIVO	NÃO INFORMADO	10,00	Info Request	Em Operação Plena
PICOS	46,00	SEM DADOS	TABULEIRO DOS PIOS POÇO BORGES	ATIVO	NÃO INFORMADO	5,00	Info Request	Em Operação Plena
PICOS	47,00	SEM DADOS	TABULEIRO DOS PIOS POÇO COLEGIO	ATIVO	NÃO INFORMADO	10,00	Info Request	Em Operação Plena
PICOS	48,00	SEM DADOS	VIGIA	ATIVO	NÃO INFORMADO	9,00	Info Request	Em Operação Plena
PICOS	49,00	SEM DADOS	BOA VISTA	ATIVO	NÃO INFORMADO	5,00	Info Request	Em Operação Plena
PICOS	50,00	SEM DADOS	SABRADINHO 1	ATIVO	NÃO INFORMADO	8,00	Info Request	Em Operação Plena
PICOS	51,00	SEM DADOS	SOBRADINHO 2	ATIVO	NÃO INFORMADO	6,00	Info Request	Em Operação Plena
PICOS	52,00	SEM DADOS	ANGICAL DOS DOMINGOS	ATIVO	NÃO INFORMADO	10,00	Info Request	Em Operação Plena
PICOS	53,00	SEM DADOS	SACO DOS VALERIOS	ATIVO	NÃO INFORMADO	10,00	Info Request	Em Operação Plena
PICOS	54,00	SEM DADOS	CAJAZEIRA DOS GONCALVES	ATIVO	NÃO INFORMADO	8,00	Info Request	Em Operação Plena
PICOS	55,00	SEM DADOS	CIPAUBA CAJAZEIRA	ATIVO	NÃO INFORMADO	7,00	Info Request	Em Operação Plena
PICOS	56,00	SEM DADOS	TABATINGA POÇO DO COLEGIO	ATIVO	NÃO INFORMADO	6,00	Info Request	Em Operação Plena
PICOS	57,00	SEM DADOS	TABATINGA MUFUMBO	ATIVO	NÃO INFORMADO	9,00	Info Request	Em Operação Plena

MUNICÍPIO	NOME	EQUIPAMENTO	ENDEREÇO	SITUAÇÃO	CONDIÇÃO	VOLUME (M³)	FONTE DOS DADOS	OBSERVAÇÕES
PICOS	58,00	SEM DADOS	CHAPADA DOS PEREIRO	ATIVO	NÃO INFORMADO	2,00	Info Request	Em Operação Parcial (necessita algum equipamento para operação plena)
PICOS	59,00	SEM DADOS	GAMELEIRA DOS RODRIGUES COLEGIO	ATIVO	NÃO INFORMADO	10,00	Info Request	Em Operação Plena
PICOS	60,00	SEM DADOS	MALAHADA DA AREIA 2	ATIVO	NÃO INFORMADO	8,00	Info Request	Em Operação Plena
PICOS	61,00	SEM DADOS	MALHADA DA AREIA 1	ATIVO	NÃO INFORMADO	10,00	Info Request	Em Operação Plena
PICOS	62,00	SEM DADOS	OITIS	ATIVO	NÃO INFORMADO	6,00	Info Request	Em Operação Plena
PICOS	63,00	SEM DADOS	ANGICO BRANCO POÇO DA ESTRADA	ATIVO	NÃO INFORMADO	10,00	Info Request	Em Operação Plena
PICOS	64,00	SEM DADOS	ANGICO BRANCO POÇO DO COLEGIO	ATIVO	NÃO INFORMADO	10,00	Info Request	Em Operação Plena
PICOS	65,00	SEM DADOS	CALDEIRAO DOS BORGES	ATIVO	NÃO INFORMADO	6,00	Info Request	Em Operação Plena
PICOS	66,00	SEM DADOS	MATADOURO	ATIVO	NÃO INFORMADO	10,00	Info Request	Em Operação Plena
PICOS	67,00	SEM DADOS	CURRALINHO 2	ATIVO	NÃO INFORMADO	5,00	Info Request	Em Operação Plena
PICOS	68,00	SEM DADOS	JUNCO DOS MONTEIROS 1	ATIVO	NÃO INFORMADO	6,00	Info Request	Em Operação Plena
PICOS	69,00	SEM DADOS	JUNCO DOS MONTEIROS 2	ATIVO	NÃO INFORMADO	10,00	Info Request	Em Operação Plena
PICOS	70,00	SEM DADOS	MALHADA GRANDE DOS ANACLETOS	ATIVO	NÃO INFORMADO	6,00	Info Request	Em Operação Plena
PICOS	71,00	SEM DADOS	BREJINHO	ATIVO	NÃO INFORMADO	8,00	Info Request	Em Operação Plena
PRATA DO PIAUÍ	R5	SEM DADOS	Localizado ao lado do poço n° 5	ATIVO	NÃO INFORMADO	5,00	PMSB	
PRATA DO PIAUÍ	R6	SEM DADOS	Localizado ao lado do poço n° 6	ATIVO	NÃO INFORMADO	5,00	PMSB	
PRATA DO PIAUÍ	R7	SEM DADOS	Localizado ao lado do poço n° 7	ATIVO	NÃO INFORMADO	5,00	PMSB	

MUNICÍPIO	NOME	EQUIPAMENTO	ENDEREÇO	SITUAÇÃO	CONDIÇÃO	VOLUME (M³)	FORTE DOS DADOS	OBSERVAÇÕES
PRATA DO PIAUÍ	R8	SEM DADOS	Localizado ao lado do poço n° 8	ATIVO	NÃO INFORMADO	5,00	PMSB	
PRATA DO PIAUÍ	R9	SEM DADOS	Localizado ao lado do poço n° 9	ATIVO	NÃO INFORMADO	2,00	PMSB	
PRATA DO PIAUÍ	R10	SEM DADOS	Localizado ao lado do poço n° 10	ATIVO	NÃO INFORMADO	5,00	PMSB	
PRATA DO PIAUÍ	R11	SEM DADOS	Localizado ao lado do poço n° 11	ATIVO	NÃO INFORMADO	5,00	PMSB	
PRATA DO PIAUÍ	R12	SEM DADOS	Localizado ao lado do poço n° 12	ATIVO	NÃO INFORMADO	5,00	PMSB	
PRATA DO PIAUÍ	R13	SEM DADOS	Localizado ao lado do poço n° 13	ATIVO	NÃO INFORMADO	5,00	PMSB	
QUEIMADA NOVA	Caixa do Poço do Brejo	SEM DADOS	Localidade Brejo	ATIVO	BOA	15,00	Info Request	NOME CONSIDERADO COMO PRÓXIMO AO POÇO
QUEIMADA NOVA	Caixa do Poço do Jacu	SEM DADOS	Povoado Jacu	ATIVO	BOA	10,00	Info Request	NOME CONSIDERADO COMO PRÓXIMO AO POÇO
QUEIMADA NOVA	Caixa do Poço do Jacu	SEM DADOS	Povoado Jacu	ATIVO	BOA	10,00	Info Request	NOME CONSIDERADO COMO PRÓXIMO AO POÇO
QUEIMADA NOVA	Caixa do Poço do Cantinho	SEM DADOS	Povoado Cantinho	ATIVO	BOA	10,00	Info Request	NOME CONSIDERADO COMO PRÓXIMO AO POÇO
QUEIMADA NOVA	R5 - ELEVADO	SEM DADOS	Localidade Poção de Cima	ATIVO	NÃO INFORMADO	5,00	PMSB	
QUEIMADA NOVA	R6 - ELEVADO	SEM DADOS	Localidade Cantinho	ATIVO	NÃO INFORMADO	10,00	PMSB	
QUEIMADA NOVA	R7 - ELEVADO	SEM DADOS	Localidade Cantinho	ATIVO	NÃO INFORMADO	5,00	PMSB	
QUEIMADA NOVA	R8 - ELEVADO	SEM DADOS	Localidade Cantinho	ATIVO	NÃO INFORMADO	5,00	PMSB	
QUEIMADA NOVA	R9 - ELEVADO	SEM DADOS	Localidade Lago do Angico	ATIVO	NÃO INFORMADO	5,00	PMSB	
QUEIMADA NOVA	R10 - ELEVADO	SEM DADOS	Localidade Riacho da Areia	ATIVO	NÃO INFORMADO	5,00	PMSB	
QUEIMADA NOVA	R11 - ELEVADO	SEM DADOS	Localidade Poção de Baixo	ATIVO	NÃO INFORMADO	5,00	PMSB	

MUNICÍPIO	NOME	EQUIPAMENTO	ENDEREÇO	SITUAÇÃO	CONDIÇÃO	VOLUME (M³)	FONTE DOS DADOS	OBSERVAÇÕES
QUEIMADA NOVA	R12 - ELEVADO	SEM DADOS	Localidade Poçoão de Baixo	ATIVO	NÃO INFORMADO	3,00	PMSB	
QUEIMADA NOVA	R13 - ELEVADO	SEM DADOS	Localidade Poçoão de Baixo	ATIVO	NÃO INFORMADO	5,00	PMSB	
QUEIMADA NOVA	R14 - ELEVADO	SEM DADOS	Localidade Queimada Grande	ATIVO	NÃO INFORMADO	5,00	PMSB	
QUEIMADA NOVA	R15 - ELEVADO	SEM DADOS	Localidade Tatarambi	ATIVO	NÃO INFORMADO	5,00	PMSB	
QUEIMADA NOVA	R16 - ELEVADO	SEM DADOS	Localidade Vereda Extensa	ATIVO	NÃO INFORMADO	5,00	PMSB	
QUEIMADA NOVA	R17 - ELEVADO	SEM DADOS	Localidade Arroz	ATIVO	NÃO INFORMADO	10,00	PMSB	
QUEIMADA NOVA	R18 - ELEVADO	SEM DADOS	Localidade Barrocão	ATIVO	NÃO INFORMADO	5,00	PMSB	
QUEIMADA NOVA	R19 - ELEVADO	SEM DADOS	Localidade Caldeirão de Dentro	ATIVO	NÃO INFORMADO	5,00	PMSB	
QUEIMADA NOVA	R20 - ELEVADO	SEM DADOS	Localidade Pitombeira	ATIVO	NÃO INFORMADO	5,00	PMSB	
QUEIMADA NOVA	R21 - ELEVADO	SEM DADOS	Localidade Pitombeira	ATIVO	NÃO INFORMADO	1,00	PMSB	
QUEIMADA NOVA	R22 - ELEVADO	SEM DADOS	Localidade Mucambo	ATIVO	NÃO INFORMADO	5,00	PMSB	
QUEIMADA NOVA	R23 - ELEVADO	SEM DADOS	Localidade Vereda	ATIVO	NÃO INFORMADO	5,00	PMSB	
QUEIMADA NOVA	R24 - ELEVADO	SEM DADOS	Localidade Tanque Velho	ATIVO	NÃO INFORMADO	3,00	PMSB	
QUEIMADA NOVA	R25 - ELEVADO	SEM DADOS	Localidade Tanque Velho	ATIVO	NÃO INFORMADO	3,00	PMSB	
QUEIMADA NOVA	R35 - ELEVADO	SEM DADOS	Localidade Vereda do Cigano	ATIVO	NÃO INFORMADO	5,00	PMSB	
QUEIMADA NOVA	R36 - ELEVADO	SEM DADOS	Localidade Vereda do Cigano	ATIVO	NÃO INFORMADO	5,00	PMSB	
QUEIMADA NOVA	R26 - ELEVADO	SEM DADOS	Localidade Vereda Velha	ATIVO	NÃO INFORMADO	5,00	PMSB	

MUNICÍPIO	NOME	EQUIPAMENTO	ENDEREÇO	SITUAÇÃO	CONDIÇÃO	VOLUME (M³)	FORTE DOS DADOS	OBSERVAÇÕES
QUEIMADA NOVA	R27 - ELEVADO	SEM DADOS	Localidade Vereda Velha	ATIVO	NÃO INFORMADO	5,00	PMSB	
QUEIMADA NOVA	R37 - ELEVADO	SEM DADOS	Localidade Volta do Riacho	ATIVO	NÃO INFORMADO	5,00	PMSB	
QUEIMADA NOVA	R38 - ELEVADO	SEM DADOS	Localidade Volta do Riacho	ATIVO	NÃO INFORMADO	5,00	PMSB	
QUEIMADA NOVA	R39 - ELEVADO	SEM DADOS	Localidade Volta do Riacho	ATIVO	NÃO INFORMADO	5,00	PMSB	
QUEIMADA NOVA	R28 - ELEVADO	SEM DADOS	Localidade Barro	ATIVO	NÃO INFORMADO	5,00	PMSB	
QUEIMADA NOVA	R29 - ELEVADO	SEM DADOS	Localidade Brejo	ATIVO	NÃO INFORMADO	5,00	PMSB	
QUEIMADA NOVA	R30 - ELEVADO	SEM DADOS	Localidade Campo Limpo	ATIVO	NÃO INFORMADO	10,00	PMSB	
QUEIMADA NOVA	R31 - ELEVADO	SEM DADOS	Localidade Pau Lavrado	ATIVO	NÃO INFORMADO	5,00	PMSB	
QUEIMADA NOVA	R32 - ELEVADO	SEM DADOS	Localidade Tapuio	ATIVO	NÃO INFORMADO	5,00	PMSB	
QUEIMADA NOVA	R33 - ELEVADO	SEM DADOS	Localidade Tapuio	ATIVO	NÃO INFORMADO	5,00	PMSB	
QUEIMADA NOVA	R34 - ELEVADO	SEM DADOS	Localidade Cigano	ATIVO	NÃO INFORMADO	5,00	PMSB	
SANTA CRUZ DO PIAUÍ	RESERVATORIO 01	SEM DADOS	Morro Padim Cícero	ATIVO	BOA	150,00	Info Request	
SANTA CRUZ DO PIAUÍ	RESERVATORIO 02	SEM DADOS	Morro Padim Cícero	ATIVO	BOA	150,00	Info Request	
SANTA CRUZ DO PIAUÍ	RESERVATORIO 03	SEM DADOS	Morro Santa Rita, na Rua Francisco Moura	ATIVO	BOA	15,00	Info Request	
SANTA CRUZ DO PIAUÍ	RESERVATORIO RURAL 01	SEM DADOS	Loc. Umburanal - S/N	ATIVO	BOA	5,00	Info Request	
SANTA CRUZ DO PIAUÍ	RESERVATORIO RURAL 02	SEM DADOS	Loc. Umburanal - S/N	ATIVO	BOA	5,00	Info Request	
SANTA CRUZ DO PIAUÍ	RESERVATORIO RURAL 03	SEM DADOS	Loc. Umburanal - S/N	ATIVO	BOA	5,00	Info Request	
SANTA CRUZ DO PIAUÍ	RESERVATORIO RURAL 04	SEM DADOS	Loc. Umburanal - S/N	ATIVO	BOA	5,00	Info Request	

MUNICÍPIO	NOME	EQUIPAMENTO	ENDEREÇO	SITUAÇÃO	CONDIÇÃO	VOLUME (M³)	FONTES DOS DADOS	OBSERVAÇÕES
SANTA CRUZ DO PIAUÍ	RESERVATORIO RURAL 05	SEM DADOS	Loc. Umburanal - S/N	ATIVO	BOA	5,00	Info Request	
SANTA CRUZ DO PIAUÍ	RESERVATORIO RURAL 06	SEM DADOS	Loc. Umburanal - S/N	ATIVO	BOA	5,00	Info Request	
SANTA CRUZ DO PIAUÍ	RESERVATORIO RURAL 07	SEM DADOS	Loc. Umburanal - S/N	ATIVO	BOA	5,00	Info Request	
SANTA CRUZ DO PIAUÍ	RESERVATORIO RURAL 08	SEM DADOS	Loc. Umburanal - S/N	ATIVO	BOA	5,00	Info Request	
SANTA CRUZ DO PIAUÍ	RESERVATORIO RURAL 09	SEM DADOS	Loc. Umburanal - S/N	ATIVO	BOA	5,00	Info Request	
SANTA CRUZ DO PIAUÍ	RESERVATORIO RURAL 10	SEM DADOS	Loc. Umburanal - S/N	ATIVO	BOA	5,00	Info Request	
SANTA CRUZ DO PIAUÍ	RESERVATORIO RURAL 11	SEM DADOS	Loc. Umburanal - S/N	ATIVO	BOA	5,00	Info Request	
SANTA CRUZ DO PIAUÍ	RESERVATORIO RURAL 12	SEM DADOS	Loc. Umburanal - S/N	ATIVO	BOA	5,00	Info Request	
SANTA CRUZ DO PIAUÍ	RESERVATORIO RURAL 13	SEM DADOS	Loc. Umburanal - S/N	ATIVO	BOA	5,00	Info Request	
SANTA CRUZ DO PIAUÍ	RESERVATORIO RURAL 14	SEM DADOS	Loc. Umburanal - S/N	ATIVO	BOA	5,00	Info Request	
SANTA CRUZ DO PIAUÍ	RESERVATORIO RURAL 15	SEM DADOS	Loc. Umburanal - S/N	ATIVO	BOA	5,00	Info Request	
SANTA CRUZ DO PIAUÍ	RESERVATORIO RURAL 16	SEM DADOS	Loc. Umburanal - S/N	ATIVO	BOA	5,00	Info Request	
SANTA CRUZ DO PIAUÍ	RESERVATORIO RURAL 17	SEM DADOS	Loc. Umburanal - S/N	ATIVO	BOA	5,00	Info Request	
SANTA CRUZ DO PIAUÍ	RESERVATORIO RURAL 18	SEM DADOS	Loc. Umburanal - S/N	ATIVO	BOA	5,00	Info Request	
SANTA CRUZ DO PIAUÍ	RESERVATORIO RURAL 19	SEM DADOS	Loc. Umburanal - S/N	ATIVO	BOA	5,00	Info Request	
SANTA CRUZ DO PIAUÍ	RESERVATORIO RURAL 20	SEM DADOS	Loc. Umburanal - S/N	ATIVO	BOA	5,00	Info Request	
SANTA CRUZ DO PIAUÍ	RESERVATORIO RURAL 21	SEM DADOS	Loc. Umburanal - S/N	ATIVO	BOA	5,00	Info Request	

MUNICÍPIO	NOME	EQUIPAMENTO	ENDEREÇO	SITUAÇÃO	CONDIÇÃO	VOLUME (M³)	FONTE DOS DADOS	OBSERVAÇÕES
SANTA CRUZ DO PIAUÍ	RESERVATORIO RURAL 22	SEM DADOS	Loc. Umburanal - S/N	ATIVO	BOA	5,00	Info Request	
SANTA CRUZ DO PIAUÍ	RESERVATORIO RURAL 23	SEM DADOS	Loc. Umburanal - S/N	ATIVO	BOA	5,00	Info Request	
SANTA CRUZ DO PIAUÍ	RESERVATORIO RURAL 24	SEM DADOS	Loc. Umburanal - S/N	ATIVO	BOA	5,00	Info Request	
SANTA CRUZ DOS MILAGRES	CAIXA D'ÁGUA	SEM DADOS	ASSENTAMENTO GALILEIA	ATIVO	MODERADA	10,00	Info Request	Em Operação Parcial (necessita algum equipamento para operação plena)
SANTA CRUZ DOS MILAGRES	CAIXA D'ÁGUA	SEM DADOS	ALTO DA FAVELA	ATIVO	MODERADA	SEM DADOS	Info Request	Em Operação Parcial (necessita algum equipamento para operação plena)
SANTA CRUZ DOS MILAGRES	CAIXA D'ÁGUA	SEM DADOS	BAIXA VERDE	ATIVO	MODERADA	SEM DADOS	Info Request	Em Operação Parcial (necessita algum equipamento para operação plena)
SANTA CRUZ DOS MILAGRES	CAIXA D'ÁGUA	SEM DADOS	ALTO ALEGRE	ATIVO	BOA	15,00	Info Request	
SANTA CRUZ DOS MILAGRES	CAIXA D'ÁGUA	SEM DADOS	PAPAGAIO	ATIVO	BOA	10,00	Info Request	
SANTA CRUZ DOS MILAGRES	CAIXA D'ÁGUA	SEM DADOS	VISTA ALEGRE	ATIVO	MODERADA	SEM DADOS	Info Request	Em Operação Parcial (necessita algum equipamento para operação plena)
SANTA CRUZ DOS MILAGRES	CAIXA D'ÁGUA	SEM DADOS	BAIXA DO QUEM DIRIA	ATIVO	BOA	SEM DADOS	Info Request	
SANTA CRUZ DOS MILAGRES	CAIXA D'ÁGUA	SEM DADOS	ALTO NOVO	ATIVO	MODERADA	SEM DADOS	Info Request	Em Operação Parcial (necessita algum equipamento para operação plena)
SANTA CRUZ DOS MILAGRES	CAIXA D'ÁGUA	SEM DADOS	SONHO MEU	ATIVO	MODERADA	SEM DADOS	Info Request	Em Operação Parcial (necessita algum equipamento para operação plena)
SANTA CRUZ DOS MILAGRES	CAIXA D'ÁGUA	SEM DADOS	GAMELEIRA	ATIVO	BOA	5,00	Info Request	
SANTA CRUZ DOS MILAGRES	CAIXA D'ÁGUA	SEM DADOS	SANTA ROSA	ATIVO	BOA	10,00	Info Request	

MUNICÍPIO	NOME	EQUIPAMENTO	ENDEREÇO	SITUAÇÃO	CONDIÇÃO	VOLUME (M³)	FONTES DOS DADOS	OBSERVAÇÕES
SANTA CRUZ DOS MILAGRES	CAIXA D'ÁGUA	SEM DADOS	SÃO VICENTE	ATIVO	BOA	5,00	Info Request	
SANTA CRUZ DOS MILAGRES	CAIXA D'ÁGUA	SEM DADOS	ININGA	ATIVO	BOA	10,00	Info Request	
SANTA CRUZ DOS MILAGRES	CAIXA D'ÁGUA	SEM DADOS	MELANCIA	ATIVO	BOA	5,00	Info Request	
SANTA CRUZ DOS MILAGRES	CAIXA D'ÁGUA	SEM DADOS	ALTO BONITO	ATIVO	BOA	10,00	Info Request	
SANTA CRUZ DOS MILAGRES	CAIXA D'ÁGUA	SEM DADOS	ALTO BONITO	ATIVO	BOA	5,00	Info Request	
SANTA CRUZ DOS MILAGRES	CAIXA D'ÁGUA	SEM DADOS	BURITÍ DO MEIO DE CIMA	ATIVO	BOA	10,00	Info Request	
SANTA CRUZ DOS MILAGRES	CAIXA D'ÁGUA	SEM DADOS	BURITÍ DO MEIO DE BAIXO	ATIVO	BOA	5,00	Info Request	
SANTA CRUZ DOS MILAGRES	CAIXA D'ÁGUA	SEM DADOS	CRISTO REI	ATIVO	BOA	5,00	Info Request	
SANTA CRUZ DOS MILAGRES	CAIXA D'ÁGUA	SEM DADOS	SANTA ANGÉLICA	ATIVO	BOA	10,00	Info Request	
SANTA CRUZ DOS MILAGRES	CAIXA D'ÁGUA	SEM DADOS	MORRO DO MEL	ATIVO	BOA	5,00	Info Request	
SANTA CRUZ DOS MILAGRES	CAIXA D'ÁGUA	SEM DADOS	PENSAMENTO	ATIVO	BOA	5,00	Info Request	
SANTA CRUZ DOS MILAGRES	CAIXA D'ÁGUA	SEM DADOS	PAUS DE CHAPADA	ATIVO	BOA	10,00	Info Request	
SANTA CRUZ DOS MILAGRES	CAIXA D'ÁGUA	SEM DADOS	ALENTEJO	ATIVO	BOA	5,00	Info Request	
SANTA CRUZ DOS MILAGRES	CAIXA D'ÁGUA	SEM DADOS	RIO DOS COCOS	ATIVO	BOA	5,00	Info Request	
SANTA CRUZ DOS MILAGRES	CAIXA D'ÁGUA	SEM DADOS	TABUA	ATIVO	BOA	5,00	Info Request	
SANTA CRUZ DOS MILAGRES	CAIXA D'ÁGUA	SEM DADOS	ALTO ALEGRE	ATIVO	BOA	5,00	Info Request	
SANTA CRUZ DOS MILAGRES	CAIXA D'ÁGUA	SEM DADOS	GROTA DE SOMBRA	ATIVO	BOA	15,00	Info Request	
SANTA CRUZ DOS MILAGRES	R4 - ELEVADO	SEM DADOS	Localizado na área do poço n° 05	ATIVO	NÃO INFORMADO	5,00	PMSB	
SANTA CRUZ DOS MILAGRES	R5 - ELEVADO	SEM DADOS	Localizado na área do poço n° 06	ATIVO	NÃO INFORMADO	10,00	PMSB	
SANTA CRUZ DOS MILAGRES	CAIXA D'ÁGUA	SEM DADOS	ALTO NOVO	ATIVO	BOA	5,00	Info Request	
Santa Rosa do Piauí	SEM DADOS	SEM DADOS	Rua cooperativa, fazenda	ATIVO	NÃO INFORMADO	50,00	AGESPISA	
SANTANA DO PIAUÍ	CAIXA D'ÁGUA	SEM DADOS	POVOADO ALDEIA	ATIVO	BOA	5,00	Info Request	Em Operação Plena

MUNICÍPIO	NOME	EQUIPAMENTO	ENDEREÇO	SITUAÇÃO	CONDIÇÃO	VOLUME (M³)	FORTE DOS DADOS	OBSERVAÇÕES
SANTANA DO PIAUÍ	CAIXA D"AGUA	SEM DADOS	POVOADO ENGANO DOS MIGUEL	ATIVO	BOA	5,00	Info Request	Em Operação Plena
Santo Antônio de Lisboa	SEM DADOS	SEM DADOS	Povoado Serra Branca	ATIVO	NÃO INFORMADO	10,00	PMSB	
Santo Antônio de Lisboa	SEM DADOS	SEM DADOS	Localidade Bem-Te-Vi	ATIVO	NÃO INFORMADO	5,00	PMSB	
Santo Antônio de Lisboa	SEM DADOS	SEM DADOS	Localidade Bem-Te-Vi	ATIVO	NÃO INFORMADO	10,00	PMSB	
Santo Antônio de Lisboa	SEM DADOS	SEM DADOS	Localidade Bem-Te-Vi	ATIVO	NÃO INFORMADO	10,00	PMSB	
Santo Antônio de Lisboa	SEM DADOS	SEM DADOS	Localidade Carvalhos	ATIVO	NÃO INFORMADO	10,00	PMSB	
Santo Antônio de Lisboa	SEM DADOS	SEM DADOS	Localidade Carvalhos	ATIVO	NÃO INFORMADO	10,00	PMSB	
Santo Antônio de Lisboa	SEM DADOS	SEM DADOS	Localidade Lagoa do Canto	ATIVO	NÃO INFORMADO	5,00	PMSB	
Santo Antônio de Lisboa	SEM DADOS	SEM DADOS	Localidade Xique-Xique	ATIVO	NÃO INFORMADO	10,00	PMSB	
Santo Antônio de Lisboa	SEM DADOS	SEM DADOS	Localidade Sítio Salvador	ATIVO	NÃO INFORMADO	10,00	PMSB	
Santo Antônio de Lisboa	SEM DADOS	SEM DADOS	Localidade Banquilha	ATIVO	NÃO INFORMADO	10,00	PMSB	
Santo Inácio do Piauí	R4	SEM DADOS	Localidade na área do poço n° 08	ATIVO	NÃO INFORMADO	10,00	PMSB	
Santo Inácio do Piauí	R5	SEM DADOS	Localidade na área do poço n° 08	ATIVO	NÃO INFORMADO	10,00	PMSB	
Santo Inácio do Piauí	R6	SEM DADOS	Localidade na área do poço n° 09	ATIVO	NÃO INFORMADO	5,00	PMSB	
Santo Inácio do Piauí	R7	SEM DADOS	Localidade na área do poço n° 10	ATIVO	NÃO INFORMADO	5,00	PMSB	
Santo Inácio do Piauí	R8	SEM DADOS	Localidade na área do poço n° 11	ATIVO	NÃO INFORMADO	10,00	PMSB	

MUNICÍPIO	NOME	EQUIPAMENTO	ENDEREÇO	SITUAÇÃO	CONDIÇÃO	VOLUME (M³)	FONTE DOS DADOS	OBSERVAÇÕES
Santo Inácio do Piauí	R9	SEM DADOS	Localidade Malhada do Juazeiro	ATIVO	NÃO INFORMADO	10,00	PMSB	
Santo Inácio do Piauí	R10	SEM DADOS	Localidade na área do poço n° 13	ATIVO	NÃO INFORMADO	5,00	PMSB	
Santo Inácio do Piauí	R11	SEM DADOS	Localidade na área do poço n° 14	ATIVO	NÃO INFORMADO	10,00	PMSB	
SANTO INÁCIO DO PIAUÍ	POÇO 01	SEM DADOS	RUA JOÃO BATISTA VIRGINIO DA SILVA	ATIVO	NÃO INFORMADO	50,00	Info Request	EM PLENA OPERAÇÃO
SANTO INÁCIO DO PIAUÍ	POÇO 02	SEM DADOS	RUA SEBASTIÃO FERNANDES AS SILVA	ATIVO	NÃO INFORMADO	50,00	Info Request	EM PLENA OPERAÇÃO
SANTO INÁCIO DO PIAUÍ	POÇO 03	SEM DADOS	AVENIDA GETULHO VARGAR	ATIVO	NÃO INFORMADO	10,00	Info Request	EM PLENA OPERAÇÃO
SANTO INÁCIO DO PIAUÍ	POÇO 04	SEM DADOS	MATADOURO	ATIVO	NÃO INFORMADO	30,00	Info Request	EM PLENA OPERAÇÃO
SANTO INÁCIO DO PIAUÍ	POÇO 05	SEM DADOS	RUA SÃO JOSÉ CENTRO	ATIVO	NÃO INFORMADO	5,00	Info Request	EM PLENA OPERAÇÃO
SANTO INÁCIO DO PIAUÍ	POÇO 06	SEM DADOS	SERRINA 01 ZONA	ATIVO	NÃO INFORMADO	3,00	Info Request	EM PLENA OPERAÇÃO
SANTO INÁCIO DO PIAUÍ	POÇO 07	SEM DADOS	SERRINA 02	ATIVO	NÃO INFORMADO	50,00	Info Request	EM PLENA OPERAÇÃO
SANTO INÁCIO DO PIAUÍ	POÇO 08	SEM DADOS	VEZENA ZONA RURAL	ATIVO	NÃO INFORMADO	30,00	Info Request	EM PLENA OPERAÇÃO
SANTO INÁCIO DO PIAUÍ	POÇO 09	SEM DADOS	BAIXA FUNDA	ATIVO	NÃO INFORMADO	15,00	Info Request	EM PLENA OPERAÇÃO
SANTO INÁCIO DO PIAUÍ	POÇO 10	SEM DADOS	ESTADIO MUNICIPAL	ATIVO	NÃO INFORMADO	50,00	Info Request	EM PLENA OPERAÇÃO
SANTO INÁCIO DO PIAUÍ	POÇO 11	SEM DADOS	BREJO DAS PEDRAS	ATIVO	NÃO INFORMADO	40,00	Info Request	EM PLENA OPERAÇÃO
SANTO INÁCIO DO PIAUÍ	POÇO 12	SEM DADOS	TABUADO	ATIVO	NÃO INFORMADO	50,00	Info Request	EM PLENA OPERAÇÃO
SANTO INÁCIO DO PIAUÍ	POÇO 13	SEM DADOS	SALINA	ATIVO	NÃO INFORMADO	5,00	Info Request	EM PLENA OPERAÇÃO
SANTO INÁCIO DO PIAUÍ	POÇO 14	SEM DADOS	URUQUÉ	ATIVO	NÃO INFORMADO	50,00	Info Request	EM PLENA OPERAÇÃO
SANTO INÁCIO DO PIAUÍ	POÇO 15	SEM DADOS	BARRO VERMELHO	ATIVO	NÃO INFORMADO	50,00	Info Request	EM PLENA OPERAÇÃO
SANTO INÁCIO DO PIAUÍ	POÇO 16	SEM DADOS	URUQUÉ DE BAIXO	ATIVO	NÃO INFORMADO	50,00	Info Request	EM PLENA OPERAÇÃO
SANTO INÁCIO DO PIAUÍ	POÇO 17	SEM DADOS	TAPERA	ATIVO	NÃO INFORMADO	20,00	Info Request	EM PLENA OPERAÇÃO
SANTO INÁCIO DO PIAUÍ	POÇO 18	SEM DADOS	ARRÁÇAS	ATIVO	NÃO INFORMADO	50,00	Info Request	EM PLENA OPERAÇÃO

MUNICÍPIO	NOME	EQUIPAMENTO	ENDEREÇO	SITUAÇÃO	CONDIÇÃO	VOLUME (M³)	FONTE DOS DADOS	OBSERVAÇÕES
SANTO INÁCIO DO PIAUÍ	POÇO 19	SEM DADOS	MÃE D'GUA	ATIVO	NÃO INFORMADO	10,00	Info Request	EM PLENA OPERAÇÃO
SANTO INÁCIO DO PIAUÍ	POÇO 20	SEM DADOS	MELANCIAS 01	ATIVO	NÃO INFORMADO	20,00	Info Request	EM PLENA OPERAÇÃO
SANTO INÁCIO DO PIAUÍ	POÇO 21	SEM DADOS	MELANCIAS 02	ATIVO	NÃO INFORMADO	20,00	Info Request	EM PLENA OPERAÇÃO
SANTO INÁCIO DO PIAUÍ	POÇO 22	SEM DADOS	MATROÁ	ATIVO	NÃO INFORMADO	50,00	Info Request	EM PLENA OPERAÇÃO
SANTO INÁCIO DO PIAUÍ	POÇO 23	SEM DADOS	JUREMA 01	ATIVO	NÃO INFORMADO	30,00	Info Request	EM PLENA OPERAÇÃO
SANTO INÁCIO DO PIAUÍ	POÇO 24	SEM DADOS	JUREMA 02	ATIVO	NÃO INFORMADO	30,00	Info Request	EM PLENA OPERAÇÃO
SANTO INÁCIO DO PIAUÍ	POÇO 25	SEM DADOS	MALHADINHA	ATIVO	NÃO INFORMADO	15,00	Info Request	EM PLENA OPERAÇÃO
SANTO INÁCIO DO PIAUÍ	POÇO 26	SEM DADOS	BARRA	ATIVO	NÃO INFORMADO	50,00	Info Request	EM PLENA OPERAÇÃO
SANTO INÁCIO DO PIAUÍ	POÇO 27	SEM DADOS	TAPAGEM 01	ATIVO	NÃO INFORMADO	15,00	Info Request	EM PLENA OPERAÇÃO
SANTO INÁCIO DO PIAUÍ	POÇO 28	SEM DADOS	TAPAGEM 02	ATIVO	NÃO INFORMADO	15,00	Info Request	EM PLENA OPERAÇÃO
SANTO INÁCIO DO PIAUÍ	POÇO 29	SEM DADOS	VARJOTA 01	ATIVO	NÃO INFORMADO	10,00	Info Request	EM PLENA OPERAÇÃO
SANTO INÁCIO DO PIAUÍ	POÇO 30	SEM DADOS	VARJOTA 02	ATIVO	NÃO INFORMADO	10,00	Info Request	EM PLENA OPERAÇÃO
SANTO INÁCIO DO PIAUÍ	POÇO 31	SEM DADOS	PASSAGEM DO UMBUM	ATIVO	NÃO INFORMADO	10,00	Info Request	EM PLENA OPERAÇÃO
SANTO INÁCIO DO PIAUÍ	POÇO 32	SEM DADOS	MALHADA DO JUAZEIRO	ATIVO	NÃO INFORMADO	50,00	Info Request	EM PLENA OPERAÇÃO
SANTO INÁCIO DO PIAUÍ	POÇO 33	SEM DADOS	MANCAMBIRA GRANDE	ATIVO	NÃO INFORMADO	30,00	Info Request	EM PLENA OPERAÇÃO
SANTO INÁCIO DO PIAUÍ	POÇO 34	SEM DADOS	CANTINHO 01	ATIVO	NÃO INFORMADO	10,00	Info Request	EM PLENA OPERAÇÃO
SANTO INÁCIO DO PIAUÍ	POÇO 35	SEM DADOS	CANTINHO 02	ATIVO	NÃO INFORMADO	10,00	Info Request	EM PLENA OPERAÇÃO
SANTO INÁCIO DO PIAUÍ	POÇO 36	SEM DADOS	MORROROS	ATIVO	NÃO INFORMADO	30,00	Info Request	EM PLENA OPERAÇÃO
SANTO INÁCIO DO PIAUÍ	POÇO 37	SEM DADOS	TABATINGAS	ATIVO	NÃO INFORMADO	10,00	Info Request	EM PLENA OPERAÇÃO
SANTO INÁCIO DO PIAUÍ	POÇO 38	SEM DADOS	CACIMBAS	ATIVO	NÃO INFORMADO	30,00	Info Request	EM PLENA OPERAÇÃO
SANTO INÁCIO DO PIAUÍ	POÇO 39	SEM DADOS	ESTREITO	ATIVO	NÃO INFORMADO	10,00	Info Request	EM PLENA OPERAÇÃO
SANTO INÁCIO DO PIAUÍ	POÇO 40	SEM DADOS	LAGOAS	ATIVO	NÃO INFORMADO	30,00	Info Request	EM PLENA OPERAÇÃO
SANTO INÁCIO DO PIAUÍ	POÇO 41	SEM DADOS	MATEUS	SEM DADOS	NÃO INFORMADO	30,00	Info Request	PARA EQUIPAR
SANTO INÁCIO DO PIAUÍ	POÇO 42	SEM DADOS	CALDERÕES	SEM DADOS	NÃO INFORMADO	30,00	Info Request	PARA EQUIPAR
SANTO INÁCIO DO PIAUÍ	POÇO 43	SEM DADOS	URUQUÉ 02	ATIVO	NÃO INFORMADO	30,00	Info Request	EM PLENO FUNCIONAMENTO

MUNICÍPIO	NOME	EQUIPAMENTO	ENDEREÇO	SITUAÇÃO	CONDIÇÃO	VOLUME (M³)	FONTE DOS DADOS	OBSERVAÇÕES
SÃO BRAZ DO PIAUÍ	CAIXA D'ÁGUA	SEM DADOS	ADUTORA SÃO BRAZ	INATIVO	NÃO INFORMADO	180,00	Info Request	Ativação Necessária para o Funcionamento Integral do Sistema
SÃO BRAZ DO PIAUÍ	CAIXA D'ÁGUA	SEM DADOS	RUA DIONISIO PEREIRA DA SILVA - CENTRO	ATIVO	BOA	5,00	Info Request	
SÃO BRAZ DO PIAUÍ	CAIXA D'ÁGUA	SEM DADOS	LARGO SEVERIANO - CENTRO	ATIVO	BOA	3,00	Info Request	
SÃO BRAZ DO PIAUÍ	CAIXA D'ÁGUA	SEM DADOS	BAIRRO SÃO PEDRO	ATIVO	BOA	5,00	Info Request	
SÃO BRAZ DO PIAUÍ	CAIXA D'ÁGUA	SEM DADOS	COMUNIDADE BOM JESUS	ATIVO	BOA	5,00	Info Request	
SÃO BRAZ DO PIAUÍ	CAIXA D'ÁGUA	SEM DADOS	COMUNIDADE PEDRA BRANCA I	ATIVO	BOA	10,00	Info Request	
SÃO BRAZ DO PIAUÍ	CAIXA D'ÁGUA	SEM DADOS	COMUNIDADE PEDRA BRANCA II	ATIVO	BOA	SEM DADOS	Info Request	
SÃO BRAZ DO PIAUÍ	CAIXA D'ÁGUA	SEM DADOS	COMUNIDADE TANQUE VELHO I	ATIVO	BOA	2,00	Info Request	
SÃO BRAZ DO PIAUÍ	CAIXA D'ÁGUA	SEM DADOS	COMUNIDADE TANQUE VELHO II	ATIVO	BOA	10,00	Info Request	
SÃO BRAZ DO PIAUÍ	CAIXA D'ÁGUA	SEM DADOS	COMUNIDADE TANQUE VELHO III	ATIVO	BOA	10,00	Info Request	
SÃO BRAZ DO PIAUÍ	CAIXA D'ÁGUA	SEM DADOS	COMUNIDADE LAGOA DE CIMA	ATIVO	BOA	SEM DADOS	Info Request	
SÃO BRAZ DO PIAUÍ	CAIXA D'ÁGUA	SEM DADOS	COMUNIDADE LAGOA GRANDE	ATIVO	BOA	5,00	Info Request	
SÃO BRAZ DO PIAUÍ	CAIXA D'ÁGUA	SEM DADOS	COMUNIDADE CABOCLO	ATIVO	BOA	3,00	Info Request	
SÃO BRAZ DO PIAUÍ	CAIXA D'ÁGUA	SEM DADOS	COMUNIDADE SÍTIO DO ZÉ NOVO	ATIVO	BOA	5,00	Info Request	
SÃO BRAZ DO PIAUÍ	SEM DADOS	SEM DADOS	Localidade Mota	ATIVO	NÃO INFORMADO	180,00	PMSB	
SÃO BRAZ DO PIAUÍ	SEM DADOS	SEM DADOS	PI-141	ATIVO	NÃO INFORMADO	75,00	PMSB	
SÃO BRAZ DO PIAUÍ	SEM DADOS	SEM DADOS	Localizado na área do poço nº 05	ATIVO	NÃO INFORMADO	10,00	PMSB	

MUNICÍPIO	NOME	EQUIPAMENTO	ENDEREÇO	SITUAÇÃO	CONDIÇÃO	VOLUME (M³)	FORTE DOS DADOS	OBSERVAÇÕES
SÃO BRAZ DO PIAUÍ	SEM DADOS	SEM DADOS	Localizado na área do poço n° 06	ATIVO	NÃO INFORMADO	10,00	PMSB	
SÃO BRAZ DO PIAUÍ	SEM DADOS	SEM DADOS	Localizado na área do poço n° 06	ATIVO	NÃO INFORMADO	10,00	PMSB	
SÃO BRAZ DO PIAUÍ	SEM DADOS	SEM DADOS	Localizado na área do poço n° 07	ATIVO	NÃO INFORMADO	10,00	PMSB	
SÃO BRAZ DO PIAUÍ	SEM DADOS	SEM DADOS	Localizado na área do poço n° 08	ATIVO	NÃO INFORMADO	5,00	PMSB	
SÃO BRAZ DO PIAUÍ	SEM DADOS	SEM DADOS	Localizado na área do poço n° 09	ATIVO	NÃO INFORMADO	2,00	PMSB	
SÃO BRAZ DO PIAUÍ	SEM DADOS	SEM DADOS	Localizado na área do poço n° 10	ATIVO	NÃO INFORMADO	10,00	PMSB	
SÃO BRAZ DO PIAUÍ	SEM DADOS	SEM DADOS	Localidade Lagoa Grande	ATIVO	NÃO INFORMADO	5,00	PMSB	
SÃO BRAZ DO PIAUÍ	SEM DADOS	SEM DADOS	Localidade Caboclo	ATIVO	NÃO INFORMADO	2,50	PMSB	
SÃO BRAZ DO PIAUÍ	SEM DADOS	SEM DADOS	Localidade Sítio do Zé Novo	ATIVO	NÃO INFORMADO	5,00	PMSB	
São Félix do Piauí	RESERVATÓRIO ELEVADO	SEM DADOS	POVOADO BURIRI DO CASTELO	ATIVO	NÃO INFORMADO	50,00	AGESPISA	Abastecido pelo Poço-1
SÃO FÉLIX DO PIAUÍ	CAIXA D'ÁGUA	SEM DADOS	COMUNIDADE AMAPÁ	ATIVO	NÃO INFORMADO	10,00	Info Request	Em Operação Plena
SÃO FÉLIX DO PIAUÍ	CAIXA D'ÁGUA	SEM DADOS	COMUNIDADE BELA VENEZA	ATIVO	NÃO INFORMADO	10,00	Info Request	Em Operação Plena
SÃO FÉLIX DO PIAUÍ	CAIXA D'ÁGUA	SEM DADOS	COMUNIDADE MATO ESCURO	ATIVO	NÃO INFORMADO	10,00	Info Request	Em Operação Plena
SÃO FÉLIX DO PIAUÍ	CAIXA D'ÁGUA	SEM DADOS	COMUNIDADE CAMPINAS	ATIVO	NÃO INFORMADO	5,00	Info Request	Em Operação Plena
SÃO FÉLIX DO PIAUÍ	CAIXA D'ÁGUA	SEM DADOS	COMUNIDADE SÃO JOSÉ	ATIVO	NÃO INFORMADO	5,00	Info Request	Em Operação Plena
SÃO FÉLIX DO PIAUÍ	CAIXA D'ÁGUA	SEM DADOS	COMUNIDADE CHAPADINHA	ATIVO	NÃO INFORMADO	10,00	Info Request	Em Operação Plena
SÃO FÉLIX DO PIAUÍ	CAIXA D'ÁGUA	SEM DADOS	COMUNIDADE CHAPADA	ATIVO	NÃO INFORMADO	10,00	Info Request	Em Operação Plena

MUNICÍPIO	NOME	EQUIPAMENTO	ENDEREÇO	SITUAÇÃO	CONDIÇÃO	VOLUME (M³)	FONTE DOS DADOS	OBSERVAÇÕES
SÃO FÉLIX DO PIAUÍ	CAIXA D'ÁGUA	SEM DADOS	COMUNIDADE VÁRZEA	ATIVO	NÃO INFORMADO	5,00	Info Request	Em Operação Plena
SÃO FÉLIX DO PIAUÍ	CAIXA D'ÁGUA	SEM DADOS	COMUNIDADE FAZENDA NOVA	ATIVO	NÃO INFORMADO	5,00	Info Request	Em Operação Plena
SÃO FÉLIX DO PIAUÍ	CAIXA D'ÁGUA	SEM DADOS	COMUNIDADE MIMOSO	ATIVO	NÃO INFORMADO	5,00	Info Request	Em Operação Plena
SÃO FÉLIX DO PIAUÍ	CAIXA D'ÁGUA	SEM DADOS	COMUNIDADE RETIRO	ATIVO	NÃO INFORMADO	3,00	Info Request	Em Operação Plena
SÃO FÉLIX DO PIAUÍ	CAIXA D'ÁGUA	SEM DADOS	COMUNIDADE DESCOBERTA	ATIVO	NÃO INFORMADO	10,00	Info Request	Em Operação Plena
SÃO FÉLIX DO PIAUÍ	CAIXA D'ÁGUA	SEM DADOS	COMUNIDADE BARRA	ATIVO	NÃO INFORMADO	5,00	Info Request	Em Operação Plena
SÃO FÉLIX DO PIAUÍ	CAIXA D'ÁGUA	SEM DADOS	COMUNIDADE CANTO DAS CABAÇAS	ATIVO	NÃO INFORMADO	3,00	Info Request	Em Operação Plena
SÃO FÉLIX DO PIAUÍ	CAIXA D'ÁGUA	SEM DADOS	COMUNIDADE CEDRO	ATIVO	NÃO INFORMADO	2,00	Info Request	Em Operação Plena
SÃO FÉLIX DO PIAUÍ	CAIXA D'ÁGUA	SEM DADOS	COMUNIDADE BOA VISTA	ATIVO	NÃO INFORMADO	10,00	Info Request	Em Operação Plena
SÃO FÉLIX DO PIAUÍ	CAIXA D'ÁGUA	SEM DADOS	COMUNIDADE SANTANA	ATIVO	NÃO INFORMADO	5,00	Info Request	Em Operação Plena
SÃO FÉLIX DO PIAUÍ	CAIXA D'ÁGUA	SEM DADOS	COMUNIDADE BEIRA DO RIO	ATIVO	NÃO INFORMADO	10,00	Info Request	Em Operação Plena
SÃO FÉLIX DO PIAUÍ	CAIXA D'ÁGUA	SEM DADOS	COMUNIDADE PORTEIRAS	ATIVO	NÃO INFORMADO	5,00	Info Request	
SÃO FÉLIX DO PIAUÍ	CAIXA D'ÁGUA	SEM DADOS	COMUNIDADE TUCUNS	ATIVO	NÃO INFORMADO	3,00	Info Request	
SÃO FÉLIX DO PIAUÍ	CAIXA D'ÁGUA	SEM DADOS	COMUNIDADE BELO MONTE	ATIVO	NÃO INFORMADO	5,00	Info Request	
SÃO FÉLIX DO PIAUÍ	CAIXA D'ÁGUA	SEM DADOS	COMUNIDADE NAZÁRIA	ATIVO	NÃO INFORMADO	5,00	Info Request	
SÃO FÉLIX DO PIAUÍ	CAIXA D'ÁGUA	SEM DADOS	COMUNIDADE CANTO	ATIVO	NÃO INFORMADO	2,00	Info Request	
SÃO FÉLIX DO PIAUÍ	CAIXA D'ÁGUA	SEM DADOS	COMUNIDADE SAO FRANCISCO	ATIVO	NÃO INFORMADO	10,00	Info Request	

MUNICÍPIO	NOME	EQUIPAMENTO	ENDEREÇO	SITUAÇÃO	CONDIÇÃO	VOLUME (M³)	FONTES DOS DADOS	OBSERVAÇÕES
SÃO FÉLIX DO PIAUÍ	CAIXA D'ÁGUA	SEM DADOS	COMUNIDADE SÃO BENTO	ATIVO	NÃO INFORMADO	5,00	Info Request	
SÃO FÉLIX DO PIAUÍ	CAIXA D'ÁGUA	SEM DADOS	COMUNIDADE ÁGUAS BELA	ATIVO	NÃO INFORMADO	3,00	Info Request	
SÃO FÉLIX DO PIAUÍ	CAIXA D'ÁGUA	SEM DADOS	COMUNIDADE GALANTE	ATIVO	NÃO INFORMADO	5,00	Info Request	
SÃO FÉLIX DO PIAUÍ	CAIXA D'ÁGUA	SEM DADOS	COMUNIDADE CAATINGA	ATIVO	NÃO INFORMADO	3,00	Info Request	
SÃO FÉLIX DO PIAUÍ	CAIXA D'ÁGUA	SEM DADOS	COMUNIDADE MORRO BAIXO	ATIVO	NÃO INFORMADO	2,00	Info Request	
SÃO FÉLIX DO PIAUÍ	CAIXA D'ÁGUA	SEM DADOS	COMUNIDADE CARNAUBAL	ATIVO	NÃO INFORMADO	2,00	Info Request	
São Félix do Piauí	SEM DADOS	SEM DADOS	Localizado próximo ao poço n° 07	ATIVO	NÃO INFORMADO	10,00	PMSB	
São Félix do Piauí	SEM DADOS	SEM DADOS	Localizado próximo ao poço n° 08	ATIVO	NÃO INFORMADO	10,00	PMSB	
São Félix do Piauí	SEM DADOS	SEM DADOS	Localizado próximo ao poço n° 09	ATIVO	NÃO INFORMADO	50,00	PMSB	
São Félix do Piauí	SEM DADOS	SEM DADOS	Localizado próximo ao poço n° 12	ATIVO	NÃO INFORMADO	10,00	PMSB	
São Félix do Piauí	SEM DADOS	SEM DADOS	Localizado próximo ao poço n° 13	ATIVO	NÃO INFORMADO	10,00	PMSB	
São Félix do Piauí	SEM DADOS	SEM DADOS	Localizado próximo ao poço n° 14	ATIVO	NÃO INFORMADO	5,00	PMSB	
São Félix do Piauí	SEM DADOS	SEM DADOS	Localizado próximo ao poço n° 15	ATIVO	NÃO INFORMADO	10,00	PMSB	
São Francisco de Assis do Piauí	SEM DADOS	SEM DADOS	Zona rural comunidade gatinhos	ATIVO	NÃO INFORMADO	10,00	AGESPISA	
SÃO FRANCISCO DE ASSIS DO PIAUÍ	POÇO AMANSADOR	SEM DADOS	LOCALIDADE AMANSADOR	ATIVO	NÃO INFORMADO	5,00	Info Request	Em Operação Plena
SÃO FRANCISCO DE ASSIS DO PIAUÍ	POÇO ANGICAL 1	SEM DADOS	LOCALIDADE ANGICAL	ATIVO	NÃO INFORMADO	5,00	Info Request	Em Operação Plena

MUNICÍPIO	NOME	EQUIPAMENTO	ENDEREÇO	SITUAÇÃO	CONDIÇÃO	VOLUME (M³)	FONTE DOS DADOS	OBSERVAÇÕES
SÃO FRANCISCO DE ASSIS DO PIAUÍ	POÇO BARRA BONITA	SEM DADOS	LOCALIDADE BARRA BONITA	ATIVO	NÃO INFORMADO	5,00	Info Request	Em Operação Plena
SÃO FRANCISCO DE ASSIS DO PIAUÍ	POÇO BARRA DAS QUEIMADAS	SEM DADOS	LOCALIDADE BARRA DAS QUEIMADAS	ATIVO	NÃO INFORMADO	5,00	Info Request	Em Operação Plena
SÃO FRANCISCO DE ASSIS DO PIAUÍ	POÇO CACIMBA PARACATI	SEM DADOS	LOCALIDADE CACIMBAS	ATIVO	NÃO INFORMADO	5,00	Info Request	Em Operação Plena
SÃO FRANCISCO DE ASSIS DO PIAUÍ	POÇO CAPOEIRA 2	SEM DADOS	LOCALIDADE CAPOEIRA	INATIVO	NÃO INFORMADO	10,00	Info Request	Desativado (Ativação Necessária para o Funcionamento Integral do Sistema)
SÃO FRANCISCO DE ASSIS DO PIAUÍ	POÇO CAROÁ	SEM DADOS	LOCALIDADE CAROÁ	ATIVO	NÃO INFORMADO	5,00	Info Request	Em Operação Plena
SÃO FRANCISCO DE ASSIS DO PIAUÍ	POÇO CASA NOVA	SEM DADOS	LOCALIDADE CASA NOVA	ATIVO	NÃO INFORMADO	5,00	Info Request	Em Operação Plena
SÃO FRANCISCO DE ASSIS DO PIAUÍ	POÇO IPUEIRA 1	SEM DADOS	LOCALIDADE IPUEIRA	ATIVO	NÃO INFORMADO	5,00	Info Request	Em Operação Plena
SÃO FRANCISCO DE ASSIS DO PIAUÍ	POÇO JUREMA	SEM DADOS	LOCALIDADE JUREMA	ATIVO	NÃO INFORMADO	5,00	Info Request	Em Operação Plena
SÃO FRANCISCO DE ASSIS DO PIAUÍ	POÇO LAGOA DE DENTRO	SEM DADOS	LOCALIDADE LAGOA DE DENTRO	ATIVO	NÃO INFORMADO	5,00	Info Request	Em Operação Plena
SÃO FRANCISCO DE ASSIS DO PIAUÍ	POÇO LAGOA NOVA 2	SEM DADOS	LOCALIDADE LAGOA NOVA	ATIVO	NÃO INFORMADO	10,00	Info Request	Em Operação Plena
SÃO FRANCISCO DE ASSIS DO PIAUÍ	POÇO MALHADA DA ARGOLA	SEM DADOS	LOCALIDADE MALHADA DA ARGOLA	ATIVO	NÃO INFORMADO	5,00	Info Request	Em Operação Plena
SÃO FRANCISCO DE ASSIS DO PIAUÍ	POÇO MINADOR	SEM DADOS	LOCALIDADE MINADOR	ATIVO	NÃO INFORMADO	5,00	Info Request	Em Operação Plena
SÃO FRANCISCO DE ASSIS DO PIAUÍ	POÇO MORADA NOVA	SEM DADOS	LOCALIDADE MORADA NOVA	ATIVO	NÃO INFORMADO	5,00	Info Request	Em Operação Plena
SÃO FRANCISCO DE ASSIS DO PIAUÍ	POÇO MULUNGU	SEM DADOS	LOCALIDADE MULUNGU	ATIVO	NÃO INFORMADO	5,00	Info Request	Em Operação Plena
SÃO FRANCISCO DE ASSIS DO PIAUÍ	POÇO PAU DARCO	SEM DADOS	LOCALIDADE PAU DARCO	ATIVO	NÃO INFORMADO	5,00	Info Request	Em Operação Plena

MUNICÍPIO	NOME	EQUIPAMENTO	ENDEREÇO	SITUAÇÃO	CONDIÇÃO	VOLUME (M³)	FORTE DOS DADOS	OBSERVAÇÕES
SÃO FRANCISCO DE ASSIS DO PIAUÍ	POÇO PERFEITO 2	SEM DADOS	LOCALIDADE PERFEITO	ATIVO	NÃO INFORMADO	5,00	Info Request	Em Operação Plena
SÃO FRANCISCO DE ASSIS DO PIAUÍ	POÇO QUEIMADAS	SEM DADOS	LOCALIDADE QUEIMADAS	ATIVO	NÃO INFORMADO	5,00	Info Request	Em Operação Plena
SÃO FRANCISCO DE ASSIS DO PIAUÍ	POÇO SERTAOZINHO 1	SEM DADOS	LOCALIDADE SERTAOZINHO	ATIVO	NÃO INFORMADO	10,00	Info Request	Em Operação Plena
SÃO FRANCISCO DE ASSIS DO PIAUÍ	POÇO VARSINHA	SEM DADOS	LOCALIDADE VARSINHA	ATIVO	NÃO INFORMADO	5,00	Info Request	Em Operação Plena
SÃO FRANCISCO DE ASSIS DO PIAUÍ	POÇO DOS PINHOS 1	SEM DADOS	LOCALIDADE TRAS DA SERRA	ATIVO	NÃO INFORMADO	10,00	Info Request	Em Operação Plena
SÃO FRANCISCO DE ASSIS DO PIAUÍ	POÇO VEREDA COMPRIDA	SEM DADOS	LOCALIDADE VEREDA COMPRIDA	ATIVO	NÃO INFORMADO	5,00	Info Request	Em Operação Plena
SÃO FRANCISCO DE ASSIS DO PIAUÍ	POÇO VOLTA DO RIACHO 1	SEM DADOS	LOCALIDADE VOLTA DO RIACHO	ATIVO	NÃO INFORMADO	5,00	Info Request	Em Operação Plena
SÃO FRANCISCO DE ASSIS DO PIAUÍ	POÇO BAIXÃO DOS GATINHO	SEM DADOS	LOCALIDADE BAIXÃO DOS GATINHOS	ATIVO	NÃO INFORMADO	5,00	Info Request	Em Operação Plena
SÃO FRANCISCO DE ASSIS DO PIAUÍ	POÇO CIPOAL	SEM DADOS	LOCALIDADE CIPOAL	ATIVO	NÃO INFORMADO	20,00	Info Request	Em Operação Plena
SÃO FRANCISCO DE ASSIS DO PIAUÍ	POÇO LAGO PRETO	SEM DADOS	LOCALIDADE LAGO PRETO	ATIVO	NÃO INFORMADO	5,00	Info Request	Em Operação Plena
SÃO FRANCISCO DE ASSIS DO PIAUÍ	POÇO LAGOA DA POVOAÇÃO	SEM DADOS	LOCALIDADE LAGOA DA POVOAÇÃO	ATIVO	NÃO INFORMADO	5,00	Info Request	Em Operação Plena
SÃO FRANCISCO DE ASSIS DO PIAUÍ	POÇO DA LAGOA NOVA	SEM DADOS	LOCALIDADE LAGOA NOVA	ATIVO	NÃO INFORMADO	5,00	Info Request	Em Operação Plena
SÃO FRANCISCO DE ASSIS DO PIAUÍ	POÇO LAGOA NOVA PARACATI	SEM DADOS	LOCALIDADE LAGOA NOVA	ATIVO	NÃO INFORMADO	5,00	Info Request	Em Operação Plena
SÃO FRANCISCO DE ASSIS DO PIAUÍ	POÇO MALHADA DA AREIA	SEM DADOS	LOCALIDADE MALHADA DA AREIA	ATIVO	NÃO INFORMADO	5,00	Info Request	Em Operação Plena
SÃO FRANCISCO DE ASSIS DO PIAUÍ	POÇO MORROS	SEM DADOS	LOCALIDADE MORROS	ATIVO	NÃO INFORMADO	5,00	Info Request	Em Operação Plena

MUNICÍPIO	NOME	EQUIPAMENTO	ENDEREÇO	SITUAÇÃO	CONDIÇÃO	VOLUME (M³)	FONTE DOS DADOS	OBSERVAÇÕES
SÃO FRANCISCO DE ASSIS DO PIAUÍ	POÇO PEDRA BRANCA	SEM DADOS	LOCALIDADE PEDRA BRANCA	ATIVO	NÃO INFORMADO	5,00	Info Request	Em Operação Plena
SÃO FRANCISCO DE ASSIS DO PIAUÍ	POÇO PERFEITO	SEM DADOS	LOCALIDADE PERFEITO	ATIVO	NÃO INFORMADO	5,00	Info Request	Em Operação Plena
SÃO FRANCISCO DE ASSIS DO PIAUÍ	POÇO QUEIMADA NOVA	SEM DADOS	LOCALIDADE QUEIMADA NOVA	ATIVO	NÃO INFORMADO	5,00	Info Request	Em Operação Plena
SÃO FRANCISCO DE ASSIS DO PIAUÍ	POÇO VEREDA DA SERRA	SEM DADOS	LOCALIDADE VEREDA DA SERRA	ATIVO	NÃO INFORMADO	5,00	Info Request	Em Operação Plena
SÃO FRANCISCO DE ASSIS DO PIAUÍ	POÇO POVOAÇÃO 1	SEM DADOS	LOCALIDADE POVOAÇÃO	ATIVO	NÃO INFORMADO	5,00	Info Request	Em Operação Plena
SÃO FRANCISCO DE ASSIS DO PIAUÍ	POÇO POVOAÇÃO 2	SEM DADOS	LOCALIDADE POVOAÇÃO	ATIVO	NÃO INFORMADO	5,00	Info Request	Em Operação Plena
SÃO FRANCISCO DE ASSIS DO PIAUÍ	POÇO LAGOA DA AREIA	SEM DADOS	LOCALIDADE LAGOA DA AREIA	ATIVO	NÃO INFORMADO	10,00	Info Request	Em Operação Plena
SÃO FRANCISCO DE ASSIS DO PIAUÍ	POÇO BAIXA VERDA	SEM DADOS	LOCALIDADE BAIXA VERDE	ATIVO	NÃO INFORMADO	5,00	Info Request	Em Operação Plena
SÃO FRANCISCO DE ASSIS DO PIAUÍ	POÇO BAIXAS	SEM DADOS	LOCALIDADE BAIXAS (JOELINHO)	ATIVO	NÃO INFORMADO	5,00	Info Request	Em Operação Plena
SÃO FRANCISCO DE ASSIS DO PIAUÍ	POÇO BAIXAS PARACATI	SEM DADOS	LOCALIDADE BAIXAS PARACATI	ATIVO	NÃO INFORMADO	5,00	Info Request	Em Operação Plena
SÃO FRANCISCO DE ASSIS DO PIAUÍ	POÇO DE DÉCIO	SEM DADOS	LOCALIDADE BAIXAS	ATIVO	NÃO INFORMADO	5,00	Info Request	Em Operação Plena
SÃO FRANCISCO DE ASSIS DO PIAUÍ	POÇO BOA VISTA	SEM DADOS	LOCALIDADE BOA VISTA	ATIVO	NÃO INFORMADO	5,00	Info Request	Em Operação Plena
SÃO FRANCISCO DE ASSIS DO PIAUÍ	POÇO DOS PINHOS 2	SEM DADOS	LOCALIDADE TRAS DA SERRA	ATIVO	NÃO INFORMADO	10,00	Info Request	Em Operação Plena
SÃO FRANCISCO DE ASSIS DO PIAUÍ	POÇO CAPOEIRA 1	SEM DADOS	LOCALIDADE CAPOEIRAS	ATIVO	NÃO INFORMADO	10,00	Info Request	Em Operação Plena
SÃO FRANCISCO DE ASSIS DO PIAUÍ	POÇO ANGICAL 2	SEM DADOS	LOCALIDADE ANGICAL (DIQUINHO)	ATIVO	NÃO INFORMADO	5,00	Info Request	Em Operação Plena
SÃO FRANCISCO DE ASSIS DO PIAUÍ	POÇO LINDADE	SEM DADOS	LOCALIDADE LINDADE	ATIVO	NÃO INFORMADO	5,00	Info Request	Em Operação Plena
SÃO FRANCISCO DE ASSIS DO PIAUÍ	POÇO VOLTA DO RIACHO 2	SEM DADOS	LOCALIDADE VOLTA DO RIACHO	ATIVO	NÃO INFORMADO	5,00	Info Request	Em Operação Plena

MUNICÍPIO	NOME	EQUIPAMENTO	ENDEREÇO	SITUAÇÃO	CONDIÇÃO	VOLUME (M³)	FONTE DOS DADOS	OBSERVAÇÕES
SÃO FRANCISCO DE ASSIS DO PIAUÍ	POÇO TABOLEIRINHO	SEM DADOS	LOCALIDADE TABOLEIRINHO	ATIVO	NÃO INFORMADO	5,00	Info Request	Em Operação Plena
SÃO FRANCISCO DE ASSIS DO PIAUÍ	POÇO MALHADINHA	SEM DADOS	LOCALIDADE MALHADINHA	ATIVO	NÃO INFORMADO	5,00	Info Request	Em Operação Plena
SÃO FRANCISCO DE ASSIS DO PIAUÍ	POÇO LAGOA DO CAPIM	SEM DADOS	LOCALIDADE LAGOA DO CAPIM	ATIVO	NÃO INFORMADO	5,00	Info Request	Em Operação Plena
SÃO FRANCISCO DE ASSIS DO PIAUÍ	POÇO BOQUEIRÃO	SEM DADOS	LOCALIDADE BOQUEIRÃO	ATIVO	NÃO INFORMADO	5,00	Info Request	Em Operação Plena
SÃO FRANCISCO DE ASSIS DO PIAUÍ	POÇO LAGOA DO UMBUZEIRO	SEM DADOS	LOCALIDADE LAGOA DO UMBUZEIRO	ATIVO	NÃO INFORMADO	5,00	Info Request	Em Operação Plena
SÃO FRANCISCO DE ASSIS DO PIAUÍ	POÇO VISTA ALEGRE	SEM DADOS	LOCALIDADE VISTA ALEGRE	ATIVO	NÃO INFORMADO	5,00	Info Request	Em Operação Plena
SÃO FRANCISCO DE ASSIS DO PIAUÍ	POÇO LAGOA DO JUÁ	SEM DADOS	LOCALIDADE LAGOA DO JUÁ	ATIVO	NÃO INFORMADO	10,00	Info Request	Em Operação Plena
SÃO FRANCISCO DE ASSIS DO PIAUÍ	POÇO PERFEITO 2	SEM DADOS	LOCALIDADE PERFEITO (JURACI)	ATIVO	NÃO INFORMADO	5,00	Info Request	Em Operação Plena
SÃO FRANCISCO DE ASSIS DO PIAUÍ	POÇO SERTÃOZINHO 2	SEM DADOS	LOCALIDADE SERTÃOZINHO	ATIVO	NÃO INFORMADO	5,00	Info Request	Em Operação Plena
SÃO FRANCISCO DE ASSIS DO PIAUÍ	POÇO BELA VISTA	SEM DADOS	LOCALIDADE BELA VISTA (CHICO DE BENTO)	ATIVO	NÃO INFORMADO	5,00	Info Request	Em Operação Plena
SÃO FRANCISCO DE ASSIS DO PIAUÍ	POÇO IPUEIRA 2	SEM DADOS	LOCALIDADE IPUEIRA	ATIVO	NÃO INFORMADO	5,00	Info Request	Em Operação Plena
SÃO FRANCISCO DE ASSIS DO PIAUÍ	POÇO ROÇA NOVA 2	SEM DADOS	LOCALIDADE ROÇA NOVA	ATIVO	NÃO INFORMADO	5,00	Info Request	Em Operação Plena
SÃO FRANCISCO DE ASSIS DO PIAUÍ	POÇO ESCOLA CIPOAL	SEM DADOS	LOCALIDADE CIPOAL	ATIVO	NÃO INFORMADO	5,00	Info Request	Em Operação Plena
SÃO FRANCISCO DE ASSIS DO PIAUÍ	POÇO ANGICAL 3	SEM DADOS	LOCALIDADE ANGICAL (MANEZINHO)	ATIVO	NÃO INFORMADO	5,00	Info Request	Em Operação Plena
SÃO FRANCISCO DE ASSIS DO PIAUÍ	POÇO SERTÃOZINHO DE BAIXO	SEM DADOS	LOCALIDADE SERTÃOZINHO DE BAIXO	ATIVO	NÃO INFORMADO	10,00	Info Request	Em Operação Plena

MUNICÍPIO	NOME	EQUIPAMENTO	ENDEREÇO	SITUAÇÃO	CONDIÇÃO	VOLUME (M³)	FORTE DOS DADOS	OBSERVAÇÕES
SÃO FRANCISCO DE ASSIS DO PIAUÍ	POÇO GATINHOS 2	SEM DADOS	LOCALIDADE GATINHOS (HERCULANO)	ATIVO	NÃO INFORMADO	5,00	Info Request	Em Operação Plena
SÃO FRANCISCO DE ASSIS DO PIAUÍ	POÇO QUEIMADA NOVA 2	SEM DADOS	LOCALIDADE QUEIMADA NOVA (DOMINGOS)	ATIVO	NÃO INFORMADO	10,00	Info Request	Em Operação Plena
SÃO FRANCISCO DE ASSIS DO PIAUÍ	POÇO TAPERA	SEM DADOS	LOCALIDADE TAPERA	ATIVO	NÃO INFORMADO	5,00	Info Request	Em Operação Plena
SÃO FRANCISCO DE ASSIS DO PIAUÍ	POÇO BARRA NOVA	SEM DADOS	LOCALIDADE BARRA NOVA (GILVANI)	ATIVO	NÃO INFORMADO	5,00	Info Request	Em Operação Plena
São Francisco do Piauí	R1 - ELEVADO	SEM DADOS	Povoado de Salinas	ATIVO	NÃO INFORMADO	10,00	PMSB	
São Francisco do Piauí	R2 - ELEVADO	SEM DADOS	Povoado de Salinas	ATIVO	NÃO INFORMADO	10,00	PMSB	
São Francisco do Piauí	R3 - ELEVADO	SEM DADOS	Povoado de Salinas	ATIVO	NÃO INFORMADO	10,00	PMSB	
São Francisco do Piauí	REL	SEM DADOS	Povoado de São Pedro	ATIVO	NÃO INFORMADO	10,00	PMSB	
São Francisco do Piauí	REL	SEM DADOS	Povoado de Cercado Velho	ATIVO	NÃO INFORMADO	25,00	PMSB	
São Francisco do Piauí	REL	SEM DADOS	Povoado de Várzea	ATIVO	NÃO INFORMADO	5,00	PMSB	
São Francisco do Piauí	REL	SEM DADOS	Povoado de Brejinho	ATIVO	NÃO INFORMADO	5,00	PMSB	
São Francisco do Piauí	REL	SEM DADOS	Povoado de Serrinha	ATIVO	NÃO INFORMADO	20,00	PMSB	
São Francisco do Piauí	REL	SEM DADOS	Povoado Águas Belas	ATIVO	NÃO INFORMADO	5,00	PMSB	
São Francisco do Piauí	REL	SEM DADOS	Povoado Jacaré	ATIVO	NÃO INFORMADO	5,00	PMSB	
SÃO FRANCISCO DO PIAUÍ	POÇO 1 (Escola)	SEM DADOS	LOCALIDADE JACARÉ	ATIVO	NÃO INFORMADO	5,00	Info Request	Em Operação Plena
SÃO FRANCISCO DO PIAUÍ	POÇO 2 (ABEL)	SEM DADOS	LOCALIDADE JACARÉ	ATIVO	NÃO INFORMADO	5,00	Info Request	Em Operação Plena
SÃO FRANCISCO DO PIAUÍ	POÇO	SEM DADOS	LOCALIDADE CIPÓ	ATIVO	NÃO INFORMADO	5,00	Info Request	Em Operação Plena
SÃO FRANCISCO DO PIAUÍ	POÇO	SEM DADOS	LOCALIDADE CURRALINHO	ATIVO	NÃO INFORMADO	5,00	Info Request	Em Operação Plena

MUNICÍPIO	NOME	EQUIPAMENTO	ENDEREÇO	SITUAÇÃO	CONDIÇÃO	VOLUME (M³)	FONTE DOS DADOS	OBSERVAÇÕES
SÃO FRANCISCO DO PIAUÍ	SEM DADOS	SEM DADOS	BAIXÃO	ATIVO	NÃO INFORMADO	5,00	Info Request	Em Operação Plena
SÃO FRANCISCO DO PIAUÍ	SEM DADOS	SEM DADOS	JATOBÁ DE DENTRO	ATIVO	NÃO INFORMADO	5,00	Info Request	Em Operação Plena
SÃO FRANCISCO DO PIAUÍ	SEM DADOS	SEM DADOS	LOCALIDADE RAMADA	ATIVO	NÃO INFORMADO	5,00	Info Request	Em Operação Plena
SÃO FRANCISCO DO PIAUÍ	SEM DADOS	SEM DADOS	LOCALIDADE ANGELIN (CHAFARIZ)	ATIVO	NÃO INFORMADO	5,00	Info Request	Em Operação Plena
SÃO FRANCISCO DO PIAUÍ	SEM DADOS	SEM DADOS	LOCALIDADE ANGELIN (ZILMAR)	ATIVO	NÃO INFORMADO	5,00	Info Request	Em Operação Plena
SÃO FRANCISCO DO PIAUÍ	SEM DADOS	SEM DADOS	LOCALIDADE LAGOA DO BARRO	ATIVO	NÃO INFORMADO	5,00	Info Request	Em Operação Plena
SÃO FRANCISCO DO PIAUÍ	SEM DADOS	SEM DADOS	LOCALIDADE INTANS	ATIVO	NÃO INFORMADO	10,00	Info Request	Em Operação Plena
SÃO FRANCISCO DO PIAUÍ	SEM DADOS	SEM DADOS	LOCALIDADE QUATRO GALHO	ATIVO	NÃO INFORMADO	5,00	Info Request	Em Operação Plena
SÃO FRANCISCO DO PIAUÍ	POÇO 1 (Escola)	SEM DADOS	LOCALIDADE AGUAS BELAS	ATIVO	NÃO INFORMADO	5,00	Info Request	Em Operação Indevida (necessita de manutenção e/ou melhorias)
SÃO FRANCISCO DO PIAUÍ	POÇO 2 (PROJETO)	SEM DADOS	LOCALIDADE AGUAS BELAS	ATIVO	NÃO INFORMADO	5,00	Info Request	Em Operação Plena
SÃO FRANCISCO DO PIAUÍ	POÇO 3 (COTEIRO)	SEM DADOS	LOCALIDADE AGUAS BELAS	ATIVO	NÃO INFORMADO	5,00	Info Request	Em Operação Plena
SÃO FRANCISCO DO PIAUÍ	POÇO	SEM DADOS	LOCALIDADE PAU D'ARCO	ATIVO	NÃO INFORMADO	10,00	Info Request	Em Operação Plena
SÃO FRANCISCO DO PIAUÍ	POÇO 1 (REIS)	SEM DADOS	LOCALIDADE ÁGUA BRANCA	ATIVO	NÃO INFORMADO	10,00	Info Request	Em Operação Plena
SÃO FRANCISCO DO PIAUÍ	POÇO 2 (FOFÃO)	SEM DADOS	LOCALIDADE ÁGUA BRANCA	ATIVO	NÃO INFORMADO	10,00	Info Request	Em Operação Plena
SÃO FRANCISCO DO PIAUÍ	POÇO	SEM DADOS	LOCALIDADE SÍTIO DO MEIO	ATIVO	NÃO INFORMADO	5,00	Info Request	Em Operação Plena
SÃO FRANCISCO DO PIAUÍ	POÇO	SEM DADOS	LOCALIDADE CALDEIRÕES	ATIVO	NÃO INFORMADO	5,00	Info Request	Em Operação Plena
SÃO FRANCISCO DO PIAUÍ	POÇO 1 (PRINCESA)	SEM DADOS	LOCALIDADE SACO	ATIVO	NÃO INFORMADO	5,00	Info Request	Em Operação Plena

MUNICÍPIO	NOME	EQUIPAMENTO	ENDEREÇO	SITUAÇÃO	CONDIÇÃO	VOLUME (M³)	FONTE DOS DADOS	OBSERVAÇÕES
SÃO FRANCISCO DO PIAUÍ	POÇO 2 (CHAFARIZ)	SEM DADOS	LOCALIDADE SACO	ATIVO	NÃO INFORMADO	10,00	Info Request	Em Operação Plena
SÃO FRANCISCO DO PIAUÍ	POÇO	SEM DADOS	LOCALIDADE CARNAIBAS	ATIVO	NÃO INFORMADO	5,00	Info Request	Em Operação Plena
SÃO FRANCISCO DO PIAUÍ	POÇO 1 (PREÁ)	SEM DADOS	LOCALIDADE MALHADA GRANDE	ATIVO	NÃO INFORMADO	3,00	Info Request	Em Operação Plena
SÃO FRANCISCO DO PIAUÍ	POÇO 2(ESCOLA)	SEM DADOS	LOCALIDADE MALHADA GRANDE	ATIVO	NÃO INFORMADO	5,00	Info Request	Em Operação Plena
SÃO FRANCISCO DO PIAUÍ	POÇO 1 (ESCOLA)	SEM DADOS	LOCALIDADE GOLFOS	ATIVO	NÃO INFORMADO	10,00	Info Request	Em Operação Plena
SÃO FRANCISCO DO PIAUÍ	POÇO 2 (NINO)	SEM DADOS	LOCALIDADE GOLFOS	ATIVO	NÃO INFORMADO	5,00	Info Request	Em Operação Plena
SÃO FRANCISCO DO PIAUÍ	POÇO	SEM DADOS	LOCALIDADE JENIPAPEIRO	ATIVO	NÃO INFORMADO	10,00	Info Request	Em Operação Plena
SÃO FRANCISCO DO PIAUÍ	POÇO	SEM DADOS	LOCALIDADE ARRANCO	ATIVO	NÃO INFORMADO	20,00	Info Request	Em Operação Plena
SÃO FRANCISCO DO PIAUÍ	POÇO	SEM DADOS	LOCALIDADE PAU DE RATO	ATIVO	NÃO INFORMADO	5,00	Info Request	Em Operação Plena
SÃO FRANCISCO DO PIAUÍ	POÇO	SEM DADOS	LOCALIDADE BAIXA VELHA	ATIVO	NÃO INFORMADO	5,00	Info Request	Em Operação Plena
SÃO FRANCISCO DO PIAUÍ	POÇO	SEM DADOS	LOCALIDADE CARAIBAS	ATIVO	NÃO INFORMADO	5,00	Info Request	Em Operação Plena
SÃO FRANCISCO DO PIAUÍ	POÇO	SEM DADOS	LOCALIDADE MELANCIAS	ATIVO	NÃO INFORMADO	20,00	Info Request	Em Operação Plena
SÃO FRANCISCO DO PIAUÍ	POÇO	SEM DADOS	LOCALIDADE CANTINHO	ATIVO	NÃO INFORMADO	10,00	Info Request	Em Operação Plena
SÃO FRANCISCO DO PIAUÍ	POÇO	SEM DADOS	LOCALIDADE POBRE	ATIVO	NÃO INFORMADO	10,00	Info Request	Em Operação Plena
SÃO FRANCISCO DO PIAUÍ	POÇO	SEM DADOS	LOCALIDADE BRANCA	ATIVO	NÃO INFORMADO	10,00	Info Request	Em Operação Plena
SÃO FRANCISCO DO PIAUÍ	POÇO	SEM DADOS	LOCALIDADE CANTO DO CERCADO	ATIVO	NÃO INFORMADO	3,00	Info Request	Em Operação Plena
SÃO FRANCISCO DO PIAUÍ	POÇO	SEM DADOS	LOCALIDADE LAVAGEM	ATIVO	NÃO INFORMADO	5,00	Info Request	Em Operação Plena

MUNICÍPIO	NOME	EQUIPAMENTO	ENDEREÇO	SITUAÇÃO	CONDIÇÃO	VOLUME (M³)	FONTE DOS DADOS	OBSERVAÇÕES
SÃO FRANCISCO DO PIAUÍ	POÇO	SEM DADOS	LOCALIDADE JATOBÁ	ATIVO	NÃO INFORMADO	20,00	Info Request	Em Operação Plena
SÃO FRANCISCO DO PIAUÍ	POÇO	SEM DADOS	LOCALIDADE NEGO FUGIDO	ATIVO	NÃO INFORMADO	5,00	Info Request	Em Operação Plena
SÃO FRANCISCO DO PIAUÍ	POÇO 1 (ESCOLA)	SEM DADOS	LOCALIDADE GADO VELHACO	ATIVO	NÃO INFORMADO	20,00	Info Request	Em Operação Plena
SÃO FRANCISCO DO PIAUÍ	POÇO 2 (LAVANDERIA)	SEM DADOS	LOCALIDADE GADO VELHACO	ATIVO	NÃO INFORMADO	5,00	Info Request	Em Operação Plena
SÃO FRANCISCO DO PIAUÍ	POÇO	SEM DADOS	LOCALIDADE BAIXA NACIONAL	ATIVO	NÃO INFORMADO	5,00	Info Request	Em Operação Plena
SÃO FRANCISCO DO PIAUÍ	POÇO	SEM DADOS	LOCALIDADE JUREMA	ATIVO	NÃO INFORMADO	5,00	Info Request	Em Operação Plena
SÃO FRANCISCO DO PIAUÍ	POÇO	SEM DADOS	LOCALIDADE TINGUIS	ATIVO	NÃO INFORMADO	5,00	Info Request	Em Operação Plena
SÃO FRANCISCO DO PIAUÍ	POÇO	SEM DADOS	LOCALIDADE RIACHO DA AREIA	ATIVO	NÃO INFORMADO	5,00	Info Request	Em Operação Plena
SÃO FRANCISCO DO PIAUÍ	POÇO	SEM DADOS	LOCALIDADE MADEIRA CORTADA	ATIVO	NÃO INFORMADO	5,00	Info Request	Em Operação Plena
SÃO FRANCISCO DO PIAUÍ	POÇO	SEM DADOS	LOCALIDADE PINDOVA	ATIVO	NÃO INFORMADO	10,00	Info Request	Em Operação Plena
SÃO FRANCISCO DO PIAUÍ	POÇO	SEM DADOS	LOCALIDADE QUEIMADAS	ATIVO	NÃO INFORMADO	5,00	Info Request	Em Operação Plena
SÃO FRANCISCO DO PIAUÍ	POÇO 1 (DEUSIMAR)	SEM DADOS	LOCALIDADE PÉ DO MORRO	ATIVO	NÃO INFORMADO	5,00	Info Request	Em Operação Plena
SÃO FRANCISCO DO PIAUÍ	POÇO 2 (ESCOLA)	SEM DADOS	LOCALIDADE PÉ DO MORRO	ATIVO	NÃO INFORMADO	5,00	Info Request	Em Operação Plena
SÃO FRANCISCO DO PIAUÍ	POÇO	SEM DADOS	LOCALIDADE TREMADAL	ATIVO	NÃO INFORMADO	5,00	Info Request	Em Operação Plena
SÃO FRANCISCO DO PIAUÍ	POÇO	SEM DADOS	LOCALIDADE CASA NOVA	ATIVO	NÃO INFORMADO	10,00	Info Request	Em Operação Plena
SÃO FRANCISCO DO PIAUÍ	POÇO	SEM DADOS	LOCALIDADE SÃO BENTO	ATIVO	NÃO INFORMADO	10,00	Info Request	Em Operação Plena

MUNICÍPIO	NOME	EQUIPAMENTO	ENDEREÇO	SITUAÇÃO	CONDIÇÃO	VOLUME (M³)	FONTE DOS DADOS	OBSERVAÇÕES
SÃO FRANCISCO DO PIAUÍ	POÇO	SEM DADOS	LOCALIDADE MALHADA DE FORA	ATIVO	NÃO INFORMADO	5,00	Info Request	Em Operação Plena
SÃO FRANCISCO DO PIAUÍ	POÇO	SEM DADOS	LOCALIDADE SÃO PEDRO	ATIVO	NÃO INFORMADO	10,00	Info Request	Em Operação Plena
SÃO FRANCISCO DO PIAUÍ	POÇO	SEM DADOS	LOCALIDADE CERCADO VELHO	ATIVO	NÃO INFORMADO	50,00	Info Request	Em Operação Plena
SÃO FRANCISCO DO PIAUÍ	POÇO	SEM DADOS	LOCALIDADE BARRA	ATIVO	NÃO INFORMADO	5,00	Info Request	Em Operação Plena
SÃO FRANCISCO DO PIAUÍ	POÇO	SEM DADOS	LOCALIDADE ALMESCLA	ATIVO	NÃO INFORMADO	5,00	Info Request	Em Operação Plena
SÃO FRANCISCO DO PIAUÍ	POÇO	SEM DADOS	LOCALIDADE VARZEA	ATIVO	NÃO INFORMADO	5,00	Info Request	Em Operação Indevida (necessita de manutenção e/ou melhorias)
SÃO FRANCISCO DO PIAUÍ	POÇO	SEM DADOS	LOCALIDADE BREJINHO	ATIVO	NÃO INFORMADO	20,00	Info Request	Em Operação Plena
SÃO FRANCISCO DO PIAUÍ	POÇO	SEM DADOS	LOCALIDADE ANTONIO CHICO	ATIVO	NÃO INFORMADO	5,00	Info Request	Em Operação Plena
SÃO FRANCISCO DO PIAUÍ	POÇO	SEM DADOS	LOCALIDADE BOTA	ATIVO	NÃO INFORMADO	5,00	Info Request	Em Operação Plena
SÃO FRANCISCO DO PIAUÍ	POÇO	SEM DADOS	LOCALIDADE CAMAMUN	ATIVO	NÃO INFORMADO	3,00	Info Request	Em Operação Plena
SÃO FRANCISCO DO PIAUÍ	POÇO	SEM DADOS	LOCALIDADE VEREDA	ATIVO	NÃO INFORMADO	10,00	Info Request	Em Operação Plena
SÃO FRANCISCO DO PIAUÍ	POÇO	SEM DADOS	LOCALIDADE SALOBO	ATIVO	NÃO INFORMADO	2,00	Info Request	Em Operação Plena
SÃO FRANCISCO DO PIAUÍ	POÇO	SEM DADOS	LOCALIDADE SERRINHA	ATIVO	NÃO INFORMADO	60,00	Info Request	Em Operação Plena
SÃO FRANCISCO DO PIAUÍ	POÇO	SEM DADOS	LOCALIDADE CURRAL DE PEDRA	ATIVO	NÃO INFORMADO	20,00	Info Request	Em Operação Plena
SÃO FRANCISCO DO PIAUÍ	POÇO	SEM DADOS	LOCALIDADE FAVA DANTA	ATIVO	NÃO INFORMADO	5,00	Info Request	Em Operação Plena
SÃO FRANCISCO DO PIAUÍ	POÇO	SEM DADOS	MATADOURO INTANS	ATIVO	NÃO INFORMADO	3,00	Info Request	Em Operação Plena
SÃO FRANCISCO DO PIAUÍ	POÇO	SEM DADOS	QUADRA MERCADO	ATIVO	NÃO INFORMADO	5,00	Info Request	Em Operação Plena

MUNICÍPIO	NOME	EQUIPAMENTO	ENDEREÇO	SITUAÇÃO	CONDIÇÃO	VOLUME (M³)	FONTE DOS DADOS	OBSERVAÇÕES
SÃO FRANCISCO DO PIAUÍ	POÇO	SEM DADOS	RUA NOVA	ATIVO	NÃO INFORMADO	3,00	Info Request	Em Operação Plena
SÃO FRANCISCO DO PIAUÍ	POÇO	SEM DADOS	HOSPITAL	ATIVO	NÃO INFORMADO	5,00	Info Request	Em Operação Plena
SÃO FRANCISCO DO PIAUÍ	POÇO	SEM DADOS	PRAÇA IGREJINHA	ATIVO	NÃO INFORMADO	3,00	Info Request	Em Operação Plena
SÃO FRANCISCO DO PIAUÍ	POÇO	SEM DADOS	ESTÁDIO	ATIVO	NÃO INFORMADO	5,00	Info Request	Em Operação Plena
SÃO FRANCISCO DO PIAUÍ	POÇO	SEM DADOS	ANTIGO MATADOURO	ATIVO	NÃO INFORMADO	5,00	Info Request	Em Operação Plena
SÃO FRANCISCO DO PIAUÍ	POÇO	SEM DADOS	RONDON PI	ATIVO	NÃO INFORMADO	10,00	Info Request	Em Operação Plena
SÃO JOÃO DA CANABRAVA	POÇO 01	SEM DADOS	LOCALIDADE CACO DO POTE	ATIVO	BOA	SEM DADOS	Info Request	NOME CONSIDERADO COMO PRÓXIMO AO POÇO
SÃO JOÃO DA CANABRAVA	POÇO 02	SEM DADOS	LOCALIDADE SÍTIO VELHO	ATIVO	BOA	SEM DADOS	Info Request	NOME CONSIDERADO COMO PRÓXIMO AO POÇO
SÃO JOÃO DA CANABRAVA	POÇO 03	SEM DADOS	LOCALIDADE CONCEIÇÃO	ATIVO	BOA	SEM DADOS	Info Request	NOME CONSIDERADO COMO PRÓXIMO AO POÇO
SÃO JOÃO DA CANABRAVA	POÇO 04	SEM DADOS	LOCALIDADE CONCEIÇÃO	ATIVO	BOA	SEM DADOS	Info Request	NOME CONSIDERADO COMO PRÓXIMO AO POÇO
SÃO JOÃO DA CANABRAVA	POÇO 05	SEM DADOS	LOC ASSENTAMENTO BOA VISTA	ATIVO	BOA	SEM DADOS	Info Request	NOME CONSIDERADO COMO PRÓXIMO AO POÇO
SÃO JOÃO DA CANABRAVA	POÇO 06	SEM DADOS	LOC ASSENTAMENTO SANTA ÚRSULA	ATIVO	BOA	SEM DADOS	Info Request	NOME CONSIDERADO COMO PRÓXIMO AO POÇO
SÃO JOÃO DA CANABRAVA	POÇO 07	SEM DADOS	LOC CAJAZEIRAS	ATIVO	BOA	SEM DADOS	Info Request	NOME CONSIDERADO COMO PRÓXIMO AO POÇO
SÃO JOÃO DA CANABRAVA	POÇO 08	SEM DADOS	LOCALIDADE BEZERRO MORTO	ATIVO	BOA	SEM DADOS	Info Request	NOME CONSIDERADO COMO PRÓXIMO AO POÇO
SÃO JOÃO DA CANABRAVA	POÇO 09	SEM DADOS	LOCALIDADE SERRA DO MARACUJÁ	ATIVO	BOA	SEM DADOS	Info Request	NOME CONSIDERADO COMO PRÓXIMO AO POÇO
SÃO JOÃO DA CANABRAVA	POÇO 10	SEM DADOS	LOCALIDADE BAIXA FRIA	ATIVO	BOA	SEM DADOS	Info Request	NOME CONSIDERADO COMO PRÓXIMO AO POÇO
SÃO JOÃO DA CANABRAVA	POÇO 11	SEM DADOS	LOCALIDADE CADÓIS	ATIVO	BOA	SEM DADOS	Info Request	NOME CONSIDERADO COMO PRÓXIMO AO POÇO
SÃO JOÃO DA CANABRAVA	POÇO 12	SEM DADOS	LOCALIDADE BARRAS	ATIVO	BOA	SEM DADOS	Info Request	NOME CONSIDERADO COMO PRÓXIMO AO POÇO

MUNICÍPIO	NOME	EQUIPAMENTO	ENDEREÇO	SITUAÇÃO	CONDIÇÃO	VOLUME (M³)	FONTE DOS DADOS	OBSERVAÇÕES
SÃO JOÃO DA CANABRAVA	POÇO 13	SEM DADOS	LOCALIDADE JOÃO DE SOUSA	ATIVO	BOA	SEM DADOS	Info Request	NOME CONSIDERADO COMO PRÓXIMO AO POÇO
SÃO JOÃO DA CANABRAVA	POÇO 14	SEM DADOS	LOCALIDADE VERMELHAS	ATIVO	BOA	SEM DADOS	Info Request	NOME CONSIDERADO COMO PRÓXIMO AO POÇO
SÃO JOÃO DA CANABRAVA	POÇO 15	SEM DADOS	LOCALIDADE ESTÊVÃO	ATIVO	BOA	SEM DADOS	Info Request	NOME CONSIDERADO COMO PRÓXIMO AO POÇO
SÃO JOÃO DA CANABRAVA	POÇO 16	SEM DADOS	LOCALIDADE JUÁ	ATIVO	BOA	SEM DADOS	Info Request	NOME CONSIDERADO COMO PRÓXIMO AO POÇO
SÃO JOÃO DA CANABRAVA	POÇO 17	SEM DADOS	LOC SERRA DOS BIENIOS	ATIVO	BOA	SEM DADOS	Info Request	NOME CONSIDERADO COMO PRÓXIMO AO POÇO
SÃO JOÃO DA CANABRAVA	POÇO 18	SEM DADOS	LOC SERRA ALTA	ATIVO	BOA	SEM DADOS	Info Request	NOME CONSIDERADO COMO PRÓXIMO AO POÇO
SÃO JOÃO DA CANABRAVA	POÇO 19	SEM DADOS	SERRA DOS BUENOS AIRES	ATIVO	BOA	SEM DADOS	Info Request	NOME CONSIDERADO COMO PRÓXIMO AO POÇO
SÃO JOÃO DA CANABRAVA	POÇO 20	SEM DADOS	LOCALIDADE VÁRZEA GRANDE	ATIVO	BOA	SEM DADOS	Info Request	NOME CONSIDERADO COMO PRÓXIMO AO POÇO
SÃO JOÃO DA CANABRAVA	POÇO 21	SEM DADOS	LOCALIDADE COLÔNIA	SEM DADOS	NÃO INFORMADO	SEM DADOS	Info Request	NOME CONSIDERADO COMO PRÓXIMO AO POÇO
São João da Varjota	SEM DADOS	SEM DADOS	Localizado próximo ao poço n° 06	ATIVO	NÃO INFORMADO	40,00	PMSB	
São João da Varjota	SEM DADOS	SEM DADOS	Localizado próximo ao poço n° 07	INATIVO	NÃO INFORMADO	SEM DADOS	PMSB	
São João da Varjota	SEM DADOS	SEM DADOS	Localizado próximo ao poço n° 08	INATIVO	NÃO INFORMADO	SEM DADOS	PMSB	
São João da Varjota	SEM DADOS	SEM DADOS	Localizado próximo ao poço n° 04	ATIVO	NÃO INFORMADO	10,00	PMSB	
São João da Varjota	SEM DADOS	SEM DADOS	Localizado próximo ao poço n° 04	ATIVO	NÃO INFORMADO	10,00	PMSB	
São João da Varjota	SEM DADOS	SEM DADOS	Localizado próximo ao poço n° 05	ATIVO	NÃO INFORMADO	5,00	PMSB	
São João da Varjota	4,00	SEM DADOS	Baixas dos Pequenos	ATIVO	BOA	5,00	Info Request	
São João da Varjota	5,00	SEM DADOS	Localidade Boa fé	ATIVO	BOA	5,00	Info Request	

MUNICÍPIO	NOME	EQUIPAMENTO	ENDEREÇO	SITUAÇÃO	CONDIÇÃO	VOLUME (M³)	FONTE DOS DADOS	OBSERVAÇÕES
São João da Varjota	6,00	SEM DADOS	Localidade Baixas de Cicero Antonio	ATIVO	BOA	5,00	Info Request	
São João da Varjota	7,00	SEM DADOS	Localidade Baixas dos Dantas	ATIVO	BOA	5,00	Info Request	
São João da Varjota	8,00	SEM DADOS	localidade piçara	ATIVO	BOA	5,00	Info Request	
São João da Varjota	9,00	SEM DADOS	Localidade Alto Alegre	ATIVO	BOA	5,00	Info Request	
São João da Varjota	10,00	SEM DADOS	Localidade Angical	ATIVO	BOA	5,00	Info Request	
São João da Varjota	11,00	SEM DADOS	Localidade Mimoso dos Tungues	ATIVO	BOA	5,00	Info Request	
São João da Varjota	12,00	SEM DADOS	Localidade Tamboril	ATIVO	MODERADA	5,00	Info Request	Em Operação Parcial (necessita algum equipamento para operação plena)
São João da Varjota	13,00	SEM DADOS	Localidade Boa Nova	ATIVO	BOA	5,00	Info Request	
São João da Varjota	14,00	SEM DADOS	Localidade Junco	ATIVO	BOA	5,00	Info Request	
São João da Varjota	15,00	SEM DADOS	Localidade Jenipapeiro	ATIVO	BOA	5,00	Info Request	
São João da Varjota	16,00	SEM DADOS	Localidade Lagoa do Barro	ATIVO	BOA	5,00	Info Request	
São João da Varjota	17,00	SEM DADOS	Vila Dom Edilberto	ATIVO	MODERADA	5,00	Info Request	Em Operação Parcial (necessita algum equipamento para operação plena)
São João da Varjota	18,00	SEM DADOS	Vila Zé Paulino 01	ATIVO	BOA	7,00	Info Request	
São João da Varjota	19,00	SEM DADOS	Localidade Café da Rosa I	ATIVO	BOA	5,00	Info Request	
São João da Varjota	20,00	SEM DADOS	Localidade Barreiros dos Turibas	ATIVO	BOA	5,00	Info Request	
São João da Varjota	21,00	SEM DADOS	localidade Santo Antonio	ATIVO	BOA	5,00	Info Request	

MUNICÍPIO	NOME	EQUIPAMENTO	ENDEREÇO	SITUAÇÃO	CONDIÇÃO	VOLUME (M³)	FONTE DOS DADOS	OBSERVAÇÕES
São João da Varjota	22,00	SEM DADOS	Localidade Mimoso de Vicente	ATIVO	BOA	5,00	Info Request	
São João da Varjota	23,00	SEM DADOS	Localidade Baixas Chapada	ATIVO	BOA	5,00	Info Request	
São João da Varjota	24,00	SEM DADOS	Localidade Cajazeiras	ATIVO	BOA	5,00	Info Request	
São João da Varjota	25,00	SEM DADOS	localidade Paqueta	ATIVO	BOA	5,00	Info Request	
São João da Varjota	26,00	SEM DADOS	Localidade Cepisa	ATIVO	MODERADA	5,00	Info Request	Em Operação Parcial (necessita algum equipamento para operação plena)
São João da Varjota	27,00	SEM DADOS	Localidade Chapadinha	ATIVO	BOA	5,00	Info Request	
São João da Varjota	28,00	SEM DADOS	Localidade Fortaleza I	ATIVO	BOA	5,00	Info Request	
São João da Varjota	29,00	SEM DADOS	Localidade Fortaleza II	ATIVO	BOA	5,00	Info Request	
São João da Varjota	31,00	SEM DADOS	Localidade Jacus	ATIVO	BOA	5,00	Info Request	
São João da Varjota	32,00	SEM DADOS	Localidade Ladeira	ATIVO	BOA	5,00	Info Request	
São João da Varjota	33,00	SEM DADOS	Localidade Malhada do Cajueiro	ATIVO	MODERADA	5,00	Info Request	Em Operação Parcial (necessita algum equipamento para operação plena)
São João da Varjota	34,00	SEM DADOS	Localidade Malhada Vermelha	ATIVO	BOA	5,00	Info Request	
São João da Varjota	35,00	SEM DADOS	Localidade Mimoso Igreja	ATIVO	BOA	5,00	Info Request	
São João da Varjota	36,00	SEM DADOS	Localidade Mimoso Derivaldo	ATIVO	BOA	5,00	Info Request	
São João da Varjota	37,00	SEM DADOS	Povoado Palheta	ATIVO	BOA	5,00	Info Request	
São João da Varjota	38,00	SEM DADOS	Povoado Palheta II	ATIVO	BOA	5,00	Info Request	
São João da Varjota	39,00	SEM DADOS	Jenipapeiro Antonio de Adelino	ATIVO	BOA	5,00	Info Request	

MUNICÍPIO	NOME	EQUIPAMENTO	ENDEREÇO	SITUAÇÃO	CONDIÇÃO	VOLUME (M³)	FONTE DOS DADOS	OBSERVAÇÕES
São João da Varjota	40,00	SEM DADOS	Povoado Bulandeira	ATIVO	BOA	5,00	Info Request	
São João da Varjota	41,00	SEM DADOS	Povoado Pinga	ATIVO	BOA	5,00	Info Request	
São João da Varjota	42,00	SEM DADOS	Povoado Pinga II	ATIVO	BOA	5,00	Info Request	
São João da Varjota	43,00	SEM DADOS	Povoado Pio IX	ATIVO	BOA	25,00	Info Request	
São João da Varjota	44,00	SEM DADOS	Povoado Pio IX 2	ATIVO	BOA	5,00	Info Request	
São João da Varjota	45,00	SEM DADOS	Povoado Potes	ATIVO	BOA	5,00	Info Request	
São João da Varjota	46,00	SEM DADOS	Povoado Alto Alegre	ATIVO	BOA	5,00	Info Request	
São João da Varjota	47,00	SEM DADOS	Povoado Placa	ATIVO	BOA	5,00	Info Request	
São João da Varjota	48,00	SEM DADOS	Localidade Café de Rosa	ATIVO	BOA	5,00	Info Request	
São João da Varjota	49,00	SEM DADOS	Vila Zé Paulina 02	ATIVO	BOA	5,00	Info Request	
SÃO JOÃO DO PIAUÍ	SEM DADOS	SEM DADOS	Localizado na área do poço n° 08	ATIVO	NÃO INFORMADO	5,00	PMSB	
SÃO JOÃO DO PIAUÍ	SEM DADOS	SEM DADOS	Localizado na área do poço n° 08	ATIVO	NÃO INFORMADO	10,00	PMSB	
SÃO JOÃO DO PIAUÍ	SEM DADOS	SEM DADOS	Localizado na área do poço n° 09	ATIVO	NÃO INFORMADO	15,00	PMSB	
SÃO JOÃO DO PIAUÍ	SEM DADOS	SEM DADOS	Localizado na área do poço n° 13	ATIVO	NÃO INFORMADO	60,00	PMSB	
SÃO JOÃO DO PIAUÍ	SEM DADOS	SEM DADOS	Localizado a 1 Km do poço n° 13	ATIVO	NÃO INFORMADO	20,00	PMSB	
SÃO JOÃO DO PIAUÍ	SEM DADOS	SEM DADOS	Localizado a 1 Km do poço n° 13	ATIVO	NÃO INFORMADO	20,00	PMSB	
SÃO JOÃO DO PIAUÍ	SEM DADOS	SEM DADOS	Povoado Agrovila II	ATIVO	NÃO INFORMADO	SEM DADOS	PMSB	
SÃO JOÃO DO PIAUÍ	SEM DADOS	SEM DADOS	Assentamento Marrecas	ATIVO	NÃO INFORMADO	30,00	PMSB	
SÃO JOÃO DO PIAUÍ	SEM DADOS	SEM DADOS	Localizado próximo ao poço n° 10	ATIVO	NÃO INFORMADO	15,00	PMSB	
SÃO JOÃO DO PIAUÍ	SEM DADOS	SEM DADOS	Localizado próximo ao poço n° 11	ATIVO	NÃO INFORMADO	10,00	PMSB	

MUNICÍPIO	NOME	EQUIPAMENTO	ENDEREÇO	SITUAÇÃO	CONDIÇÃO	VOLUME (M³)	FONTE DOS DADOS	OBSERVAÇÕES
SÃO JOÃO DO PIAUÍ	SEM DADOS	SEM DADOS	Localizado próximo ao poço nº 12	ATIVO	NÃO INFORMADO	5,00	PMSB	
SÃO JOÃO DO PIAUÍ	SEM DADOS	SEM DADOS	Localizado próximo ao poço nº 15	ATIVO	NÃO INFORMADO	10,00	PMSB	
SÃO JOÃO DO PIAUÍ	SEM DADOS	SEM DADOS	Localizado próximo ao poço nº 16	ATIVO	NÃO INFORMADO	10,00	PMSB	
SÃO JOÃO DO PIAUÍ	POÇO MORRO DA CRUZ	SEM DADOS	LOCALIDADE MORRO DA CRUZ	ATIVO	NÃO INFORMADO	10,00	Info Request	Em Operação Plena
SÃO JOÃO DO PIAUÍ	POÇO MORRO BRANCO	SEM DADOS	LOCALIDADE MORRO BRANCO	ATIVO	NÃO INFORMADO	10,00	Info Request	Em Operação Plena
SÃO JOÃO DO PIAUÍ	POÇO 01	SEM DADOS	LOCALIDADE SÃO JOSÉ	ATIVO	NÃO INFORMADO	10,00	Info Request	Em Operação Plena
SÃO JOÃO DO PIAUÍ	POÇO 02	SEM DADOS	LOCALIDADE SÃO JOSÉ	ATIVO	NÃO INFORMADO	10,00	Info Request	Em Operação Plena
SÃO JOÃO DO PIAUÍ	POÇO 03	SEM DADOS	LOCALIDADE SÃO JOSÉ	ATIVO	NÃO INFORMADO	10,00	Info Request	Em Operação Plena
SÃO JOÃO DO PIAUÍ	POÇO SITIO	SEM DADOS	LOCALIDADE SITIO	ATIVO	NÃO INFORMADO	10,00	Info Request	Em Operação Plena
SÃO JOÃO DO PIAUÍ	POÇO 01 (JULIA)	SEM DADOS	LOCALIDADE LAGOA DO PERDIDO	ATIVO	NÃO INFORMADO	10,00	Info Request	Em Operação Plena
SÃO JOÃO DO PIAUÍ	POÇO 02 (BATISTA)	SEM DADOS	LOCALIDADE LAGOA DO PERDIDO	ATIVO	NÃO INFORMADO	10,00	Info Request	Em Operação Plena
SÃO JOÃO DO PIAUÍ	POÇO 04 (AMANCIO)	SEM DADOS	LOCALIDADE LAGOA DO PERDIDO	ATIVO	NÃO INFORMADO	10,00	Info Request	Em Operação Plena
SÃO JOÃO DO PIAUÍ	POÇO 01	SEM DADOS	LOCALIDADE SANTO SÉ	ATIVO	NÃO INFORMADO	10,00	Info Request	Em Operação Plena
SÃO JOÃO DO PIAUÍ	POÇO 02	SEM DADOS	LOCALIDADE SANTO SÉ	ATIVO	NÃO INFORMADO	10,00	Info Request	Em Operação Plena
SÃO JOÃO DO PIAUÍ	POÇO 01	SEM DADOS	LOCALIDADE CABEÇA	ATIVO	NÃO INFORMADO	10,00	Info Request	Em Operação Plena
SÃO JOÃO DO PIAUÍ	POÇO 02	SEM DADOS	LOCALIDADE CABEÇA	ATIVO	NÃO INFORMADO	10,00	Info Request	Em Operação Plena

MUNICÍPIO	NOME	EQUIPAMENTO	ENDEREÇO	SITUAÇÃO	CONDIÇÃO	VOLUME (M³)	FONTE DOS DADOS	OBSERVAÇÕES
SÃO JOÃO DO PIAUÍ	POÇO 03	SEM DADOS	LOCALIDADE CABEÇA	ATIVO	NÃO INFORMADO	10,00	Info Request	Em Operação Plena
SÃO JOÃO DO PIAUÍ	POÇO 04	SEM DADOS	LOCALIDADE CABEÇA	ATIVO	NÃO INFORMADO	10,00	Info Request	Em Operação Plena
SÃO JOÃO DO PIAUÍ	POÇO 01	SEM DADOS	LOCALIDADE BOA VISTA	ATIVO	NÃO INFORMADO	10,00	Info Request	Em Operação Plena
SÃO JOÃO DO PIAUÍ	POÇO 02	SEM DADOS	LOCALIDADE BOA VISTA	ATIVO	NÃO INFORMADO	10,00	Info Request	Em Operação Plena
SÃO JOÃO DO PIAUÍ	POÇO 03	SEM DADOS	LOCALIDADE BOA VISTA	ATIVO	NÃO INFORMADO	10,00	Info Request	Em Operação Plena
SÃO JOÃO DO PIAUÍ	POÇO 04	SEM DADOS	LOCALIDADE BOA VISTA	ATIVO	NÃO INFORMADO	10,00	Info Request	Em Operação Plena
SÃO JOÃO DO PIAUÍ	POÇO SEDE	SEM DADOS	POVOADO GRAJAÚ	ATIVO	NÃO INFORMADO	10,00	Info Request	Em Operação Plena
SÃO JOÃO DO PIAUÍ	POÇO 01	SEM DADOS	PEDRA EM PÉ	ATIVO	NÃO INFORMADO	10,00	Info Request	Em Operação Plena
SÃO JOÃO DO PIAUÍ	POÇO 02	SEM DADOS	PEDRA EM PÉ	ATIVO	NÃO INFORMADO	10,00	Info Request	Em Operação Plena
SÃO JOÃO DO PIAUÍ	POÇO 01	SEM DADOS	LOCALIDADE PEDRA DAGUA	ATIVO	NÃO INFORMADO	10,00	Info Request	Em Operação Plena
SÃO JOÃO DO PIAUÍ	POÇO 01 SEDE	SEM DADOS	ASSENTAMENTO EUGENIO	ATIVO	NÃO INFORMADO	10,00	Info Request	Em Operação Plena
SÃO JOÃO DO PIAUÍ	POÇO 02 ADUTORA	SEM DADOS	ASSENTAMENTO EUGENIO	ATIVO	NÃO INFORMADO	10,00	Info Request	Em Operação Plena
SÃO JOÃO DO PIAUÍ	POÇO 03 CHIQUERINHO	SEM DADOS	ASSENTAMENTO EUGENIO	ATIVO	NÃO INFORMADO	10,00	Info Request	Em Operação Plena
SÃO JOÃO DO PIAUÍ	POÇO 01	SEM DADOS	CHIQUEIRINHO	ATIVO	NÃO INFORMADO	10,00	Info Request	Em Operação Indevida (necessita de manutenção e/ou melhorias)
SÃO JOÃO DO PIAUÍ	POÇO 01	SEM DADOS	LOCALIDADE BAIXA DO SÍTIO	ATIVO	NÃO INFORMADO	10,00	Info Request	Em Operação Plena
SÃO JOÃO DO PIAUÍ	POÇO 01	SEM DADOS	LOCALIDADE TOMADA	ATIVO	NÃO INFORMADO	10,00	Info Request	Em Operação Plena
SÃO JOÃO DO PIAUÍ	POÇO 02	SEM DADOS	LOCALIDADE TOMADA	ATIVO	NÃO INFORMADO	10,00	Info Request	Em Operação Plena
SÃO JOÃO DO PIAUÍ	POÇO SEDE	SEM DADOS	LOCALIDADE PICOS	ATIVO	NÃO INFORMADO	10,00	Info Request	Em Operação Plena

MUNICÍPIO	NOME	EQUIPAMENTO	ENDEREÇO	SITUAÇÃO	CONDIÇÃO	VOLUME (M³)	FONTE DOS DADOS	OBSERVAÇÕES
SÃO JOÃO DO PIAUÍ	POÇO GERALDO	SEM DADOS	LOCALIDADE CAVALO MORTO	ATIVO	NÃO INFORMADO	10,00	Info Request	Em Operação Plena
SÃO JOÃO DO PIAUÍ	POÇO ESCOLA	SEM DADOS	SÃO DOMINGOS	ATIVO	NÃO INFORMADO	10,00	Info Request	Em Operação Plena
SÃO JOÃO DO PIAUÍ	POÇO ASSENTAMENTO	SEM DADOS	ASSENTAMENTO SÃO DOMINGOS	ATIVO	NÃO INFORMADO	10,00	Info Request	Em Operação Plena
SÃO JOÃO DO PIAUÍ	POÇO ASSENTAMENTO	SEM DADOS	ASSENTAMENTO CONDAVE	ATIVO	NÃO INFORMADO	10,00	Info Request	Em Operação Plena
SÃO JOÃO DO PIAUÍ	POÇO SEDE	SEM DADOS	LOCALIDADE GATO	ATIVO	NÃO INFORMADO	10,00	Info Request	Em Operação Plena
SÃO JOÃO DO PIAUÍ	POÇO SEDE	SEM DADOS	LOCALIDADE MORRO DO ABELÃO	ATIVO	NÃO INFORMADO	10,00	Info Request	Em Operação Plena
SÃO JOÃO DO PIAUÍ	POÇO PRETINHA	SEM DADOS	LOCALIDADE FUNDA DA MANGA	ATIVO	NÃO INFORMADO	10,00	Info Request	Em Operação Plena
SÃO JOÃO DO PIAUÍ	POÇO NETINHO	SEM DADOS	LOCALIDADE SÃO DOMINGOS	ATIVO	NÃO INFORMADO	10,00	Info Request	Em Operação Plena
SÃO JOÃO DO PIAUÍ	POÇO MAURICIO	SEM DADOS	LOCALIDADE FORMOSA I	ATIVO	NÃO INFORMADO	10,00	Info Request	Em Operação Plena
SÃO JOÃO DO PIAUÍ	POÇO MARIA	SEM DADOS	LOCALIDADE FORMOSA I	ATIVO	NÃO INFORMADO	10,00	Info Request	Em Operação Plena
SÃO JOÃO DO PIAUÍ	POÇO	SEM DADOS	LOCALIDADE FORMOSA II	ATIVO	NÃO INFORMADO	10,00	Info Request	Em Operação Plena
SÃO JOÃO DO PIAUÍ	POÇO 04	SEM DADOS	LOCALIDADE FORMOSA II	ATIVO	NÃO INFORMADO	10,00	Info Request	Em Operação Plena
SÃO JOÃO DO PIAUÍ	POÇO 05	SEM DADOS	LOCALIDADE FORMOSA II	ATIVO	NÃO INFORMADO	10,00	Info Request	Em Operação Plena
SÃO JOÃO DO PIAUÍ	POÇO MAXIXEIRO	SEM DADOS	LOCALIDADE MAXIXEIRO	ATIVO	NÃO INFORMADO	10,00	Info Request	Em Operação Plena
SÃO JOÃO DO PIAUÍ	POÇO	SEM DADOS	LOCALIDADE SÃO FRANCISCO	ATIVO	NÃO INFORMADO	10,00	Info Request	Em Operação Plena
SÃO JOÃO DO PIAUÍ	POÇO	SEM DADOS	LOCALIDADE SÃO FRANCISCO	ATIVO	NÃO INFORMADO	10,00	Info Request	Em Operação Plena
SÃO JOÃO DO PIAUÍ	POÇO ZÉ DA LICIA	SEM DADOS	LOCALIDADE CHATO FORTE	ATIVO	NÃO INFORMADO	10,00	Info Request	Em Operação Plena

MUNICÍPIO	NOME	EQUIPAMENTO	ENDEREÇO	SITUAÇÃO	CONDIÇÃO	VOLUME (M³)	FORTE DOS DADOS	OBSERVAÇÕES
SÃO JOÃO DO PIAUÍ	POÇO ANCELMO	SEM DADOS	LOCALIDADE FORMOSA	ATIVO	NÃO INFORMADO	10,00	Info Request	Em Operação Plena
SÃO JOÃO DO PIAUÍ	POÇO SEDE	SEM DADOS	LOCALIDADE TANQUINHO	ATIVO	NÃO INFORMADO	10,00	Info Request	Em Operação Plena
SÃO JOÃO DO PIAUÍ	POÇO SEDE	SEM DADOS	LOCALIDADE BAIXA DA SOLIDADE	ATIVO	NÃO INFORMADO	10,00	Info Request	Em Operação Plena
SÃO JOÃO DO PIAUÍ	POÇO SEDE	SEM DADOS	LOCALIDADE ALTO DA TORRE	ATIVO	NÃO INFORMADO	20,00	Info Request	Em Operação Plena
SÃO JOÃO DO PIAUÍ	POÇO SEDE	SEM DADOS	LOCALIDADE LAGOA DA SERRA	ATIVO	NÃO INFORMADO	10,00	Info Request	Em Operação Plena
SÃO JOÃO DO PIAUÍ	POÇO	SEM DADOS	LOCALIDADE FORMOSA I	ATIVO	NÃO INFORMADO	5,00	Info Request	Em Operação Plena
SÃO JOSÉ DO PIAUÍ	SEM DADOS	SEM DADOS	Localizado na área do poço n° 03	ATIVO	NÃO INFORMADO	15,00	PMSB	
SÃO JOSÉ DO PIAUÍ	SEM DADOS	SEM DADOS	Localizado na área do poço n° 04	ATIVO	NÃO INFORMADO	15,00	PMSB	
SÃO JOSÉ DO PIAUÍ	SEM DADOS	SEM DADOS	Localizado na área do poço n° 05	ATIVO	NÃO INFORMADO	15,00	PMSB	
SÃO JOSÉ DO PIAUÍ	SEM DADOS	SEM DADOS	Localizado na área do poço n° 06	ATIVO	NÃO INFORMADO	75,00	PMSB	
SÃO JOSÉ DO PIAUÍ	SEM DADOS	SEM DADOS	Povoado Caldeirão do Luís	ATIVO	NÃO INFORMADO	50,00	PMSB	
SÃO JOSÉ DO PIAUÍ	SEM DADOS	SEM DADOS	Localizado na área do poço n° 08	ATIVO	NÃO INFORMADO	10,00	PMSB	
SÃO JOSÉ DO PIAUÍ	SEM DADOS	SEM DADOS	Localizado na área do poço n° 09	ATIVO	NÃO INFORMADO	100,00	PMSB	
SÃO JULIÃO	SEM DADOS	SEM DADOS	Mesma localização do poço n° 01	ATIVO	NÃO INFORMADO	5,00	PMSB	
SÃO JULIÃO	SEM DADOS	SEM DADOS	Mesma localização do poço n° 02	ATIVO	NÃO INFORMADO	5,00	PMSB	
SÃO LOURENÇO DO PIAUÍ	RESERVATÓRIO ASSENTE	SEM DADOS	POVOADO RIACHINHO DA SALGADA	ATIVO	NÃO INFORMADO	75,00	AGESPISA	ELEVATORIA EE-4

MUNICÍPIO	NOME	EQUIPAMENTO	ENDEREÇO	SITUAÇÃO	CONDIÇÃO	VOLUME (M³)	FORTE DOS DADOS	OBSERVAÇÕES
SÃO LOURENÇO DO PIAUÍ	SEM DADOS	SEM DADOS	Localizado na área do poço n° 01	ATIVO	NÃO INFORMADO	3,00	PMSB	
SÃO LOURENÇO DO PIAUÍ	SEM DADOS	SEM DADOS	Localidade Vereda do Caldeirão	ATIVO	NÃO INFORMADO	10,00	PMSB	
SÃO LOURENÇO DO PIAUÍ	SEM DADOS	SEM DADOS	Localizado na área do poço n° 03	ATIVO	NÃO INFORMADO	3,50	PMSB	
SÃO LOURENÇO DO PIAUÍ	SEM DADOS	SEM DADOS	Localidade Caraíbas	ATIVO	NÃO INFORMADO	1,00	PMSB	
SÃO LOURENÇO DO PIAUÍ	SEM DADOS	SEM DADOS	Localidade Poço Cavado	ATIVO	NÃO INFORMADO	5,00	PMSB	
SÃO LOURENÇO DO PIAUÍ	SEM DADOS	SEM DADOS	Localizado na área do poço n° 06	ATIVO	NÃO INFORMADO	15,00	PMSB	
SÃO LOURENÇO DO PIAUÍ	SEM DADOS	SEM DADOS	Localizado na área do poço n° 06	ATIVO	NÃO INFORMADO	15,00	PMSB	
SÃO LOURENÇO DO PIAUÍ	SEM DADOS	SEM DADOS	Localizado na área do poço n° 06	ATIVO	NÃO INFORMADO	15,00	PMSB	
SÃO LOURENÇO DO PIAUÍ	SEM DADOS	SEM DADOS	Localidade Lagoa das Vacas	ATIVO	NÃO INFORMADO	10,00	PMSB	
SÃO LOURENÇO DO PIAUÍ	SEM DADOS	SEM DADOS	Lagoa Feia	ATIVO	NÃO INFORMADO	15,00	PMSB	
SÃO LOURENÇO DO PIAUÍ	SEM DADOS	SEM DADOS	Localizado na área do poço n° 09	ATIVO	NÃO INFORMADO	5,00	PMSB	
São Luis do Piauí	SEM DADOS	SEM DADOS	SEM DADOS	ATIVO	NÃO INFORMADO	30,00	PMSB	
São Luis do Piauí	SEM DADOS	SEM DADOS	SEM DADOS	ATIVO	NÃO INFORMADO	30,00	PMSB	
São Luis do Piauí	SEM DADOS	SEM DADOS	Localizado 180 m da área do poço n° 07	ATIVO	NÃO INFORMADO	20,00	PMSB	
São Luis do Piauí	SEM DADOS	SEM DADOS	Localizado 180 m da área do poço n° 08	ATIVO	NÃO INFORMADO	10,00	PMSB	
São Luis do Piauí	SEM DADOS	SEM DADOS	SEM DADOS	ATIVO	NÃO INFORMADO	20,00	PMSB	
São Luis do Piauí	SEM DADOS	SEM DADOS	Mesma localização do poço n° 11	ATIVO	NÃO INFORMADO	10,00	PMSB	
SÃO MIGUEL DA BAIXA GRANDE	POCO 1	SEM DADOS	LOC. MELANCIA II	ATIVO	BOA	SEM DADOS	Info Request	EM OPERAÇÃO PLENA

MUNICÍPIO	NOME	EQUIPAMENTO	ENDEREÇO	SITUAÇÃO	CONDIÇÃO	VOLUME (M³)	FONTE DOS DADOS	OBSERVAÇÕES
SÃO MIGUEL DA BAIXA GRANDE	POÇO 2	SEM DADOS	LOC. JENIPEIRO	ATIVO	BOA	SEM DADOS	Info Request	EM OPERAÇÃO PLENA
SÃO MIGUEL DA BAIXA GRANDE	POÇO 3	SEM DADOS	LOC. CABRAL	ATIVO	BOA	SEM DADOS	Info Request	NOME CONSIDERADO COMO PRÓXIMO AO POÇO
SÃO MIGUEL DA BAIXA GRANDE	POÇO 4	SEM DADOS	LOC. ROCADO	ATIVO	BOA	SEM DADOS	Info Request	NOME CONSIDERADO COMO PRÓXIMO AO POÇO
SÃO MIGUEL DA BAIXA GRANDE	POÇO 5	SEM DADOS	LOC.SUZANA	ATIVO	BOA	SEM DADOS	Info Request	NOME CONSIDERADO COMO PRÓXIMO AO POÇO
SÃO MIGUEL DA BAIXA GRANDE	POÇO 6	SEM DADOS	LOC.PATIS	ATIVO	BOA	SEM DADOS	Info Request	NOME CONSIDERADO COMO PRÓXIMO AO POÇO
SÃO MIGUEL DA BAIXA GRANDE	POÇO 7	SEM DADOS	LOC. JATOBÁ	ATIVO	BOA	SEM DADOS	Info Request	NOME CONSIDERADO COMO PRÓXIMO AO POÇO
SÃO MIGUEL DA BAIXA GRANDE	POÇO 8	SEM DADOS	LOC. CHAPADINHA	ATIVO	BOA	SEM DADOS	Info Request	NOME CONSIDERADO COMO PRÓXIMO AO POÇO
SÃO MIGUEL DA BAIXA GRANDE	POÇO 9	SEM DADOS	LOC. CHAPADA CABELUDA	ATIVO	BOA	SEM DADOS	Info Request	NOME CONSIDERADO COMO PRÓXIMO AO POÇO
SÃO MIGUEL DA BAIXA GRANDE	POÇO 10	SEM DADOS	LOC. COCO PLANTADO	ATIVO	BOA	SEM DADOS	Info Request	NOME CONSIDERADO COMO PRÓXIMO AO POÇO
SÃO MIGUEL DA BAIXA GRANDE	POÇO 11	SEM DADOS	LOC. MELANCIA I	ATIVO	BOA	SEM DADOS	Info Request	NOME CONSIDERADO COMO PRÓXIMO AO POÇO
SÃO MIGUEL DA BAIXA GRANDE	POÇO 12	SEM DADOS	ASSENTAMENTO M. CRUZ	ATIVO	BOA	SEM DADOS	Info Request	NOME CONSIDERADO COMO PRÓXIMO AO POÇO
SÃO MIGUEL DA BAIXA GRANDE	POÇO 13	SEM DADOS	LOC. CHAPADA DO LEANDRO	ATIVO	BOA	SEM DADOS	Info Request	NOME CONSIDERADO COMO PRÓXIMO AO POÇO
SÃO MIGUEL DA BAIXA GRANDE	POÇO 14	SEM DADOS	LOC. CHAPADA DO VIRGILIO	ATIVO	BOA	SEM DADOS	Info Request	NOME CONSIDERADO COMO PRÓXIMO AO POÇO
SÃO MIGUEL DA BAIXA GRANDE	POÇO 15	SEM DADOS	LOC.CARNEIRO	ATIVO	BOA	SEM DADOS	Info Request	NOME CONSIDERADO COMO PRÓXIMO AO POÇO
SÃO MIGUEL DA BAIXA GRANDE	POÇO 16	SEM DADOS	LOC. NOBRE	ATIVO	BOA	SEM DADOS	Info Request	NOME CONSIDERADO COMO PRÓXIMO AO POÇO
SÃO MIGUEL DA BAIXA GRANDE	POÇO 17	SEM DADOS	LOC.TABULEIRINHO	ATIVO	BOA	SEM DADOS	Info Request	NOME CONSIDERADO COMO PRÓXIMO AO POÇO
SÃO MIGUEL DA BAIXA GRANDE	POÇO 18	SEM DADOS	LOC. COBOS	ATIVO	BOA	SEM DADOS	Info Request	NOME CONSIDERADO COMO PRÓXIMO AO POÇO

MUNICÍPIO	NOME	EQUIPAMENTO	ENDEREÇO	SITUAÇÃO	CONDIÇÃO	VOLUME (M³)	FORTE DOS DADOS	OBSERVAÇÕES
SÃO MIGUEL DA BAIXA GRANDE	POÇO 19	SEM DADOS	LOC. LAGOINHA	ATIVO	BOA	SEM DADOS	Info Request	NOME CONSIDERADO COMO PRÓXIMO AO POÇO
SÃO MIGUEL DA BAIXA GRANDE	POÇO 20	SEM DADOS	LOC. NAZARE	ATIVO	BOA	SEM DADOS	Info Request	NOME CONSIDERADO COMO PRÓXIMO AO POÇO
SÃO MIGUEL DA BAIXA GRANDE	POÇO 21	SEM DADOS	LOC. COCOS	ATIVO	BOA	SEM DADOS	Info Request	NOME CONSIDERADO COMO PRÓXIMO AO POÇO
SÃO MIGUEL DA BAIXA GRANDE	POÇO 22	SEM DADOS	LOC. PEDRA DE FOGO	ATIVO	BOA	SEM DADOS	Info Request	NOME CONSIDERADO COMO PRÓXIMO AO POÇO
SÃO MIGUEL DA BAIXA GRANDE	POÇO 27	SEM DADOS	COCALINHO	ATIVO	BOA	SEM DADOS	Info Request	NOME CONSIDERADO COMO PRÓXIMO AO POÇO
SÃO RAIMUNDO NONATO	RESERVATÓRIO ELEVADO	SEM DADOS	POVOADO FECHADÃO	ATIVO	NÃO INFORMADO	350,00	AGESPISA	ELEVATORIA EE-5
SIMÕES	SEM DADOS	SEM DADOS	Povoado Curralinho	ATIVO	NÃO INFORMADO	10,00	PMSB	
SIMÕES	SEM DADOS	SEM DADOS	Povoado Curralinho	ATIVO	NÃO INFORMADO	10,00	PMSB	
SIMÕES	SEM DADOS	SEM DADOS	Povoado Curralinho	ATIVO	NÃO INFORMADO	10,00	PMSB	
SIMÕES	SEM DADOS	SEM DADOS	Povoado Curralinho	ATIVO	NÃO INFORMADO	10,00	PMSB	
SIMÕES	SEM DADOS	SEM DADOS	Povoado Curralinho	ATIVO	NÃO INFORMADO	5,00	PMSB	
SIMÕES	SEM DADOS	SEM DADOS	Localidade João de Sousa	ATIVO	NÃO INFORMADO	15,00	PMSB	
SIMÕES	SEM DADOS	SEM DADOS	Localidade Maria Preta	INATIVO	NÃO INFORMADO	5,00	PMSB	
SIMÕES	SEM DADOS	SEM DADOS	Localidade Monte Santo	ATIVO	NÃO INFORMADO	15,00	PMSB	
SIMÕES	SEM DADOS	SEM DADOS	Localidade Monte Santo	ATIVO	NÃO INFORMADO	15,00	PMSB	
SIMÕES	SEM DADOS	SEM DADOS	Localidade Pé da Serra do Olho D'Água	ATIVO	NÃO INFORMADO	10,00	PMSB	
SIMÕES	SEM DADOS	SEM DADOS	Localidade Riacho	INATIVO	NÃO INFORMADO	5,00	PMSB	

MUNICÍPIO	NOME	EQUIPAMENTO	ENDEREÇO	SITUAÇÃO	CONDIÇÃO	VOLUME (M³)	FONTES DOS DADOS	OBSERVAÇÕES
SIMÕES	SEM DADOS	SEM DADOS	Localidade Serra do Azulão	ATIVO	NÃO INFORMADO	2,00	PMSB	
SIMÕES	SEM DADOS	SEM DADOS	Localidade Serra do Azulão	ATIVO	NÃO INFORMADO	2,00	PMSB	
SIMÕES	SEM DADOS	SEM DADOS	Localidade Serra do Azulão	ATIVO	NÃO INFORMADO	2,00	PMSB	
Simplicio mendes	SEM DADOS	SEM DADOS	Localizado aprox. 200 m do poço nº 06	ATIVO	NÃO INFORMADO	65,00	PMSB	
Simplicio mendes	SEM DADOS	SEM DADOS	Localizado ao lado do poço nº 08	ATIVO	NÃO INFORMADO	15,00	PMSB	
Simplicio mendes	SEM DADOS	SEM DADOS	Localizado à 800 m do poço nº 09	ATIVO	NÃO INFORMADO	70,00	PMSB	
Simplicio mendes	SEM DADOS	SEM DADOS	Localizado aprox. 100 m do poço nº 10	ATIVO	NÃO INFORMADO	10,00	PMSB	
Simplicio mendes	SEM DADOS	SEM DADOS	Localizado aprox. 300 m do poço nº 12	ATIVO	NÃO INFORMADO	25,00	PMSB	
Simplicio mendes	SEM DADOS	SEM DADOS	Localizado aprox. 200 m do poço nº 13	ATIVO	NÃO INFORMADO	5,00	PMSB	
Simplicio mendes	SEM DADOS	SEM DADOS	Localizado aprox. 100 m do poço nº 14	ATIVO	NÃO INFORMADO	5,00	PMSB	
Simplicio mendes	SEM DADOS	SEM DADOS	Localizado ao lado do poço nº 15	ATIVO	NÃO INFORMADO	20,00	PMSB	
Simplicio mendes	SEM DADOS	SEM DADOS	Localizado aprox. 90 m do poço nº 16	ATIVO	NÃO INFORMADO	10,00	PMSB	
Simplicio mendes	SEM DADOS	SEM DADOS	Localizado ao lado do poço nº 17	ATIVO	NÃO INFORMADO	20,00	PMSB	
Simplicio mendes	SEM DADOS	SEM DADOS	Localizado aprox. 220 m do poço nº 18	ATIVO	NÃO INFORMADO	210,00	PMSB	
Simplicio mendes	SEM DADOS	SEM DADOS	Localizado ao lado do poço nº 19	ATIVO	NÃO INFORMADO	5,00	PMSB	

MUNICÍPIO	NOME	EQUIPAMENTO	ENDEREÇO	SITUAÇÃO	CONDIÇÃO	VOLUME (M³)	FORTE DOS DADOS	OBSERVAÇÕES
Simplicio mendes	SEM DADOS	SEM DADOS	Localizado ao lado do poço n° 20	ATIVO	NÃO INFORMADO	10,00	PMSB	
Simplicio mendes	SEM DADOS	SEM DADOS	Localizado aprox. 500 m do poço n° 21	ATIVO	NÃO INFORMADO	5,00	PMSB	
Simplicio mendes	SEM DADOS	SEM DADOS	Localizado ao lado do poço n° 22	ATIVO	NÃO INFORMADO	10,00	PMSB	
Simplicio mendes	SEM DADOS	SEM DADOS	Localizado ao lado do poço n° 23	ATIVO	NÃO INFORMADO	5,00	PMSB	
Tanque do Piauí	SEM DADOS	SEM DADOS	Povoado Barrigas	ATIVO	NÃO INFORMADO	10,00	PMSB	
Tanque do Piauí	SEM DADOS	SEM DADOS	Povoado Barrigas	ATIVO	NÃO INFORMADO	15,00	PMSB	
Tanque do Piauí	SEM DADOS	SEM DADOS	Povoado Barrigas	INATIVO	NÃO INFORMADO	40,00	PMSB	
Tanque do Piauí	SEM DADOS	SEM DADOS	Povoado Bom Princípio	ATIVO	NÃO INFORMADO	15,00	PMSB	
Tanque do Piauí	SEM DADOS	SEM DADOS	Povoado Bom Princípio	ATIVO	NÃO INFORMADO	60,00	PMSB	
Valença do Piauí	R11.1	SEM DADOS	Povoado Izidória	ATIVO	NÃO INFORMADO	15,00	PMSB	
Valença do Piauí	R11.2	SEM DADOS	Povoado Izidória	ATIVO	NÃO INFORMADO	15,00	PMSB	
Valença do Piauí	R11.3	SEM DADOS	Povoado Izidória	ATIVO	NÃO INFORMADO	15,00	PMSB	
Valença do Piauí	R11.4	SEM DADOS	Povoado Izidória	ATIVO	NÃO INFORMADO	15,00	PMSB	
Valença do Piauí	R11.5	SEM DADOS	Povoado Izidória	ATIVO	NÃO INFORMADO	5,00	PMSB	
Valença do Piauí	R 12	SEM DADOS	Aglomerado Taboquinha	ATIVO	NÃO INFORMADO	30,00	PMSB	
Valença do Piauí	R 13.1	SEM DADOS	Localidade João Pires	ATIVO	NÃO INFORMADO	15,00	PMSB	
Valença do Piauí	R 13.2	SEM DADOS	Localidade João Pires	ATIVO	NÃO INFORMADO	10,00	PMSB	
Valença do Piauí	R 14.1	SEM DADOS	Localidade Aparecida	ATIVO	NÃO INFORMADO	35,00	PMSB	
Valença do Piauí	R 14.2	SEM DADOS	Localidade Aparecida	ATIVO	NÃO INFORMADO	15,00	PMSB	
Valença do Piauí	R 14.3	SEM DADOS	Localidade Aparecida	ATIVO	NÃO INFORMADO	15,00	PMSB	

MUNICÍPIO	NOME	EQUIPAMENTO	ENDEREÇO	SITUAÇÃO	CONDIÇÃO	VOLUME (M³)	FONTES DOS DADOS	OBSERVAÇÕES
Valença do Piauí	R 15	SEM DADOS	Localidade Buritizal	ATIVO	NÃO INFORMADO	5,00	PMSB	
Valença do Piauí	R 16	SEM DADOS	Localidade Buritizal	ATIVO	NÃO INFORMADO	5,00	PMSB	
Valença do Piauí	R 17	SEM DADOS	Localidade Camboeiro	ATIVO	NÃO INFORMADO	50,00	PMSB	
Valença do Piauí	R 18.1	SEM DADOS	Localidade Mesa de Pedra	ATIVO	NÃO INFORMADO	15,00	PMSB	
Valença do Piauí	R 18.2	SEM DADOS	Localidade Mesa de Pedra	ATIVO	NÃO INFORMADO	15,00	PMSB	
Valença do Piauí	R 19	SEM DADOS	Localidade Pau D'arco	ATIVO	NÃO INFORMADO	15,00	PMSB	
Valença do Piauí	R 20	SEM DADOS	Localidade Tabuleta	ATIVO	NÃO INFORMADO	10,00	PMSB	
Várzea Grande	SEM DADOS	SEM DADOS	Localizado na área do poço n° 08	ATIVO	NÃO INFORMADO	30,00	PMSB	
Várzea Grande	SEM DADOS	SEM DADOS	Localizado na área do poço n° 09	ATIVO	NÃO INFORMADO	10,00	PMSB	
Várzea Grande	SEM DADOS	SEM DADOS	Localizado na área do poço n° 10	ATIVO	NÃO INFORMADO	15,00	PMSB	
Várzea Grande	SEM DADOS	SEM DADOS	Localidade Mangabeira	ATIVO	NÃO INFORMADO	10,00	PMSB	
VILA NOVA DO PIAUÍ	SEM DADOS	SEM DADOS	Ao lado do poço n° 07	ATIVO	NÃO INFORMADO	15,00	PMSB	
VILA NOVA DO PIAUÍ	SEM DADOS	SEM DADOS	Rua Teodoro P. de Araújo	ATIVO	NÃO INFORMADO	15,00	PMSB	
VILA NOVA DO PIAUÍ	SEM DADOS	SEM DADOS	Rua Teodoro P. de Araújo	ATIVO	NÃO INFORMADO	15,00	PMSB	
VILA NOVA DO PIAUÍ	SEM DADOS	SEM DADOS	Barragem São João Batista	ATIVO	NÃO INFORMADO	60,00	PMSB	
VILA NOVA DO PIAUÍ	SEM DADOS	SEM DADOS	Ao lado do poço n° 08	ATIVO	NÃO INFORMADO	10,00	PMSB	
VILA NOVA DO PIAUÍ	SEM DADOS	SEM DADOS	Ao lado do poço n° 09	ATIVO	NÃO INFORMADO	5,00	PMSB	
VILA NOVA DO PIAUÍ	SEM DADOS	SEM DADOS	Rua Teodoro P. de Araújo	ATIVO	NÃO INFORMADO	5,00	PMSB	

MUNICÍPIO	NOME	EQUIPAMENTO	ENDEREÇO	SITUAÇÃO	CONDIÇÃO	VOLUME (M³)	FONTE DOS DADOS	OBSERVAÇÕES
VILA NOVA DO PIAUÍ	SEM DADOS	SEM DADOS	Rua Teodoro P. de Araújo	ATIVO	NÃO INFORMADO	5,00	PMSB	
VILA NOVA DO PIAUÍ	SEM DADOS	SEM DADOS	Ao lado do poço n° 10	INATIVO	NÃO INFORMADO	15,00	PMSB	
VILA NOVA DO PIAUÍ	SEM DADOS	SEM DADOS	Ao lado do poço n° 12	INATIVO	NÃO INFORMADO	15,00	PMSB	
VILA NOVA DO PIAUÍ	SEM DADOS	SEM DADOS	Ao lado do poço n° 13	ATIVO	NÃO INFORMADO	5,00	PMSB	

3.2.7 Estação Elevatória de Esgoto (EEE)

NÃO HÁ BENS REVERSÍVEIS

3.2.8 Estação de Tratamento de Esgoto (ETE)

NÃO HÁ BENS REVERSÍVEIS

**CONTRATO DOS SERVIÇOS PÚBLICOS DE ABASTECIMENTO DE ÁGUA E ESGOTAMENTO SANITÁRIO
DA MICRORREGIÃO DE ÁGUA E ESGOTO DO PIAUÍ**

ANEXO X

DIRETRIZES PARA CONTRATAÇÃO DO VERIFICADOR INDEPENDENTE

SUMÁRIO

1 DISPOSIÇÕES GERAIS	3
2 CONTRATAÇÃO	4
2.1 DA SELEÇÃO DO VERIFICADOR INDEPENDENTE.....	4
2.2 CONTRATO	5
2.3 ESCOPO.....	6
2.4 ATRIBUIÇÕES DO VERIFICADOR INDEPENDENTE	7
2.5 RELAÇÃO COM AS PARTES DO CONTRATO.....	9
2.6 REUNIÕES DE MONITORAMENTO E FÓRUNS.....	9
2.7 PRODUTOS DO VERIFICADOR INDEPENDENTE	9
3 DISPOSIÇÕES FINAIS.....	11

1 DISPOSIÇÕES GERAIS

- 1.1.1 Caberá ao VERIFICADOR INDEPENDENTE a aferição e a elaboração dos Relatórios de Desempenho, previsto no CONTRATO, bem como demais itens elencados neste ANEXO, no ANEXO III - INDICADORES DE DESEMPENHO E METAS DE ATENDIMENTO e ANEXO IV – CADERNO DE ENCARGOS.
- 1.1.2 O trabalho do VERIFICADOR INDEPENDENTE deverá ser desenvolvido em parceria com a AGÊNCIA REGULADORA, observadas as diretrizes dispostas neste ANEXO e no CONTRATO.
- 1.1.3 A CONCESSIONÁRIA disponibilizará as informações necessárias ao VERIFICADOR INDEPENDENTE para o exercício de suas atividades, sem prejuízo da realização, pelo VERIFICADOR INDEPENDENTE, no exercício de suas atividades, das diligências necessárias ao cumprimento de suas funções, realizando levantamentos e medições de campo e colhendo informações junto à CONCESSIONÁRIA, PODER CONCEDENTE e AGÊNCIA REGULADORA.

2 CONTRATAÇÃO

2.1 DA SELEÇÃO DO VERIFICADOR INDEPENDENTE

- 2.1.1 .A seleção do VERIFICADOR INDEPENDENTE caberá ao PODER CONCEDENTE, que realizará procedimento de chamamento público para seleção de pessoa jurídica que reúnam as qualificações mínimas, conforme este ANEXO, para atuar na verificação do CONTRATO.
- 2.1.2 Escolhido o VERIFICADOR INDEPENDENTE, caberá ao PODER CONCEDENTE encaminhar à CONCESSIONÁRIA os documentos necessários para a tomada de providências quanto à contratação do VERIFICADOR INDEPENDENTE.
- 2.1.3 O PODER CONCEDENTE deverá realizar a escolha em até 90 (noventa) dias contados da assinatura do CONTRATO.
- 2.1.4 Ficam expressamente vedadas as contratações de entidades como VERIFICADOR INDEPENDENTE que se enquadrem nas seguintes condições:
- I. Estejam impedidas ou sob suspensão de contratar com a Administração Pública;
 - II. Possuam sócios com participação direta ou indireta com o PODER CONCEDENTE ou na gestão ou corpo societário da CONCESSIONÁRIA, ou do grupo econômico ao qual esta última pertença;
 - III. Sejam AFILIADAS, coligadas ou estejam sob controle comum da CONCESSIONÁRIA, seus acionistas, ou de qualquer empresa eventualmente subcontratada para executar os serviços objeto do CONTRATO;
 - IV. Tenham em seu corpo técnico pessoa que seja ou tenha sido, nos últimos 6 (seis) meses, dirigente, gerente, empregado, contratado terceirizado ou sócio dos acionistas da CONCESSIONÁRIA, ou de empresa subcontratada para realizar os serviços objeto do CONTRATO;
 - V. Tenham em seu corpo técnico pessoa que seja ou tenha exercido, nos últimos 6 (seis) meses, cargo ou função para o PODER CONCEDENTE ou Administração Pública, salvo o de professor;
 - VI. Mantenham contrato vigente com a CONCESSIONÁRIA ou com o PODER CONCEDENTE, ainda que de natureza diversa;
 - VII. Possam, de alguma maneira, ter sua independência e imparcialidade comprometidas;
 - VIII. Não estejam submetidas a processos de liquidação, intervenção, Regime de Administração Especial Temporária (RAET), falência ou recuperação judicial;
 - IX. Tenham sido condenadas, por sentença transitada em julgado, à pena de interdição de direitos em virtude da prática de crimes ambientais, conforme disciplinado no art. 10 da Lei nº9.605, de 12/02/1998.

Quanto aos requisitos obrigatórios à contratação do VERIFICADOR INDEPENDENTE:

- I. Possuir experiência prévia comprovada por atestado técnico emitido por pessoa jurídica de direito público ou de direito privado de no mínimo 5 (cinco) anos em serviços com características semelhantes às descritas neste ANEXO e no ANEXO IV – CADERNO DE ENCARGOS, tais como:
 - a) Fiscalização e/ou Verificação Independente;
 - b) Gerenciamento de Projetos;
 - c) Avaliação de Indicadores de Desempenho;
 - d) Fiscalização e Controle de Processos e Indicadores;
 - e) Implementação de plataforma WEB para compartilhamento de informações;
 - f) Análise de vulnerabilidade em ambientes de Tecnologia da Informação, sob o ponto de vista de segurança da informação.

- II. Dispor de uma equipe técnica composta por especialistas em verificação independente de contratos de concessão, preferencialmente com experiência no setor de Saneamento Básico, todos com formação superior em todas as áreas de conhecimento relevantes para o desempenho das atribuições listadas neste ANEXO.
- 2.1.5 Os especialistas deverão possuir vínculo com o VERIFICADOR INDEPENDENTE em uma das seguintes modalidades:
- I. Por relação de emprego, comprovada mediante apresentação da Carteira de Trabalho e de Ficha de Registro de Empregados, devidamente atualizados;
 - II. Como sócio, comprovado por meio da apresentação de seu estatuto ou contrato social;
 - III. Na condição de administrador, atestado por meio de prova documental que evidencie a eleição dos administradores em exercício, devidamente arquivada no registro empresarial ou cartório competente;
 - IV. Por meio de contrato de prestação de serviços.

2.2 CONTRATO

- 2.2.1 No prazo máximo de 15 (quinze) dias úteis, a contar da entrega dos documentos por parte do PODER CONCEDENTE, a CONCESSIONÁRIA deverá formalizar o CONTRATO COM O VERIFICADOR INDEPENDENTE, nos termos da minuta encaminhada pelo PODER CONCEDENTE, elaborada conforme as diretrizes estabelecidas neste ANEXO e no CONTRATO, e encaminhará duas vias originais do CONTRATO COM O VERIFICADOR INDEPENDENTE ao PODER CONCEDENTE.
- 2.2.2 Quanto ao CONTRATO COM O VERIFICADOR INDEPENDENTE deve conter, pelos menos, as seguintes disposições:
- I. Objeto do CONTRATO;
 - II. Objeto específico do CONTRATO COM O VERIFICADOR INDEPENDENTE;
 - III. Descrição minuciosa das atividades a serem desempenhadas pelo VERIFICADOR INDEPENDENTE;
 - IV. Detalhamento dos Relatórios de Desempenho a serem produzidos e os respectivos prazos para entrega;
 - V. Estipulação do prazo de duração do CONTRATO COM O VERIFICADOR INDEPENDENTE limitado a cinco anos;
 - VI. Definição das condições de confidencialidade e de propriedade das informações;
 - VII. Estabelecimento do relacionamento com as PARTES do CONTRATO;
 - VIII. Determinação explícita de que o VERIFICADOR INDEPENDENTE atuará com independência e imparcialidade.

- 2.2.3 Com antecedência de até 6 (seis) meses do término do CONTRATO COM O VERIFICADOR INDEPENDENTE deverá ser avaliada pela AGÊNCIA REGULADORA, com o apoio do PODER CONCEDENTE, a prorrogação do CONTRATO COM O VERIFICADOR INDEPENDENTE ou a contratação de um novo VERIFICADOR INDEPENDENTE.
- 2.2.4 Caso seja definida a contratação de novo VERIFICADOR INDEPENDENTE, o PODER CONCEDENTE deverá iniciar novo chamamento, conforme item 2.1 deste ANEXO.
- 2.2.5 O valor máximo anual a ser pago para o VERIFICADOR INDEPENDENTE deve seguir o estabelecido no ANEXO VII – PLANO DE NEGÓCIO REFERENCIAL, acima do qual caberá reequilíbrio econômico-financeiro do CONTRATO.
- 2.2.6 Caso, no curso da execução do CONTRATO COM O VERIFICADOR INDEPENDENTE, seja comprovada, por qualquer uma das PARTES do CONTRATO, circunstância que comprometa a situação de independência do VERIFICADOR INDEPENDENTE ou descumprimento de suas atribuições, o VERIFICADOR INDEPENDENTE deverá ser substituído, observado o procedimento de seleção previsto neste ANEXO.
- 2.2.7 Eventual interesse da CONCESSIONÁRIA em rescindir o CONTRATO COM O VERIFICADOR INDEPENDENTE deverá ser submetido previamente à AGÊNCIA REGULADORA e, uma vez determinada a sua substituição, determinação para que o PODER CONCEDENTE realize novo procedimento, observadas as exigências e o procedimento disciplinado neste ANEXO.
- 2.2.8 Constatada qualquer irregularidade, deficiência na prestação de serviço pelo VERIFICADOR INDEPENDENTE ou perda de requisitos contratuais exigidos para a sua contratação, a AGÊNCIA REGULADORA poderá determinar a sua substituição do VERIFICADOR INDEPENDENTE pelo PODER CONCEDENTE e pela CONCESSIONÁRIA, conforme procedimento previsto neste ANEXO.

2.3 ESCOPO

- 2.3.1 O escopo dos serviços prestados pelo VERIFICADOR INDEPENDENTE no primeiro ciclo de contratação deverá obedecer às seguintes etapas:
- I. **Planejamento:** Etapa inicial dos trabalhos com o objetivo de estruturar os fundamentos do projeto, estabelecer as diretrizes para a execução dos serviços, alinhar conceitos e práticas, e fomentar uma integração plena entre as equipes de trabalho da AGÊNCIA REGULADORA.
 - II. **Estruturação:** Serviços que exigem intenso esforço no início do CONTRATO sendo que, uma vez estabelecidos, requerem intervenções mais específicas para a manutenção de sua funcionalidade. Entre os serviços contemplados estão:
 - a) Análise de sistemas de coleta de informações e cálculos dos INDICADORES DE DESEMPENHO, conforme ANEXO III – INDICADORES DE DESEMPENHO E METAS DE ATENDIMENTO;
 - b) Acompanhamento do processo de definições e implantação do Centro de Controle Operacional e Sistema Integrado de Informações, conforme ANEXO IV – CADERNO DE ENCARGOS.
 - c) Avaliação dos planos pertinentes, bem como a determinação de diretrizes para assegurar sua conformidade ao longo dos anos.

- III. **Gestão:** Serviços que compõem as atividades de gerenciamento da rotina do CONTRATO e que serão executados durante todo o período de contratação, tais como:
- a) Apoio à AGÊNCIA REGULADORA na fiscalização das atividades da CONCESSIONÁRIA, garantindo a conformidade com o CONTRATO e seus ANEXOS;
 - b) Monitoramento do desempenho da CONCESSIONÁRIA em relação às obrigações, indicadores e metas estabelecidos conforme CONTRATO e ANEXO III – INDICADORES DE DESEMPENHO E METAS DE ATENDIMENTO;
 - c) Elaboração e disponibilização dos Relatórios de Desempenho, avaliando o cumprimento dos INDICADORES DE DESEMPENHO pela CONCESSIONÁRIA, conforme os prazos e periodicidade estipulados no CONTRATO e seus ANEXOS.

No âmbito do primeiro ciclo da contratação caberá ao VERIFICADOR INDEPENDENTE promover e repassar os macroprocessos à AGÊNCIA REGULADORA, englobando os procedimentos necessários e conhecimento adquirido quanto aos processos de mensuração do desempenho da CONCESSIONÁRIA.

- 2.3.2 A exigência estipulada no item anterior tem como função capacitar a AGÊNCIA REGULADORA quanto aos insumos necessários às próximas contratações, com vistas a evitar insegurança e retrocesso na execução do CONTRATO.

Além das fases descritas no primeiro ciclo da contratação do VERIFICADOR INDEPENDENTE, constituem-se como serviços a serem prestados pelo VERIFICADOR INDEPENDENTE, ao longo de todo o prazo da CONCESSÃO as atribuições apresentadas no item 2.4.

2.4 ATRIBUIÇÕES DO VERIFICADOR INDEPENDENTE

- 2.4.1 O acompanhamento do cumprimento das obrigações da CONCESSIONÁRIA durante o prazo do CONTRATO será realizado pelo VERIFICADOR INDEPENDENTE, a quem caberá as seguintes atribuições:
- I. Suporte à fiscalização da CONCESSIONÁRIA pela AGÊNCIA REGULADORA referente aos aspectos de aferição do desempenho e da qualidade dos serviços executados pela CONCESSIONÁRIA;
 - II. Acompanhar a execução do CONTRATO e verificar o cumprimento das obrigações contratuais sob responsabilidade da CONCESSIONÁRIA informando ao PODER CONCEDENTE sobre o desempenho da CONCESSIONÁRIA, com base nos Relatórios de Desempenho circunstanciado;
 - III. Verificar e monitorar, mensalmente, os índices que compõem o INDICADORES DE DESEMPENHO, tomando-se por base as informações disponibilizadas pela CONCESSIONÁRIA e obtidas pelo Sistema Integrado de Informações¹, sem prejuízo das diligências in loco quando necessárias e da solicitação de outros documentos, realizando levantamentos e inspeções de campo, quando necessário, e colhendo informações junto à CONCESSIONÁRIA, ao PODER CONCEDENTE, devendo ter, para tanto, acesso a toda a base de dados da CONCESSÃO;
 - IV. Elaboração de Relatórios de Desempenho da CONCESSIONÁRIA compilando as conclusões apuradas ao longo dos meses referentes à execução do CONTRATO, assim como a memória de cálculo e o resultado de todos os INDICADORES DE DESEMPENHO apurados no período, a ser entregue ao PODER CONCEDENTE e à AGÊNCIA REGULADORA;

¹ANEXO IV – CADERNO DE ENCARGOS.

- V. Apoio à AGÊNCIA REGULADORA para subsidiar a elaboração de relatórios com os levantamentos e avaliações necessários à determinação do montante de indenização eventualmente devida à CONCESSIONÁRIA, conforme CONTRATO.
 - VI. Acompanhamento do processo de remuneração da CONCESSIONÁRIA, conforme descrição, termos e condições para execução dos serviços especificados no CONTRATO e nos seus respectivos ANEXOS;
 - VII. Analisar e se manifestar sobre os planos elaborados pela CONCESSIONÁRIA, os quais lhe foram designados em CONTRATO e ANEXO IV – CADERNO DE ENCARGOS.
 - VIII. Analisar e se manifestar sobre o cumprimento dos prazos pela CONCESSIONÁRIA, conforme apresentados no CONTRATO e seus ANEXOS;
 - IX. Avaliar e emitir parecer, por meio de um relatório, acerca da Reavaliação da Área de Concessão, conforme exposto no ANEXO IV – CADERNO DE ENCARGOS. Adicionalmente, identificar e comunicar eventuais não-conformidades, proporcionando observações detalhadas, e, quando necessário, fornecer sugestões para a implementação de ações corretivas, incluindo prazos e responsabilidades pertinentes.
 - X. A avaliação do andamento das ações de Gestão de Redução e Controle de Perdas e Programa Social e de Conscientização do USUÁRIO, nos termos do ANEXO IV – CADERNO DE ENCARGOS, incluindo observações de não-conformidades e, quando aplicável, relatório com sugestão de ações corretivas, com prazos e responsabilidades e demais recomendações, na forma de planos de ação corretivos;
 - XI. Desenvolver sistema de tecnologia de informação para coleta, arquivo e disponibilização de dados e informações referentes aos INDICADORES DE DESEMPENHO;
 - XII. Assessorar o PODER CONCEDENTE e a AGÊNCIA REGULADORA nos procedimentos de reequilíbrio econômico-financeiro, nos termos do EDITAL e seus ANEXOS;
 - XIII. Acompanhar as vistorias realizadas pelo PODER CONCEDENTE e pela AGÊNCIA REGULADORA nos termos do CONTRATO;
 - XIV. Outras atribuições previstas no CONTRATO e em seus ANEXOS.
- 2.4.2 A CONCESSIONÁRIA garantirá ao VERIFICADOR INDEPENDENTE acesso irrestrito, ininterrupto e online, em qualquer época, aos sistemas de acompanhamento e monitoramento dos serviços e aos dados relativos à administração, à contabilidade e aos recursos técnicos, econômicos e financeiros.

2.5 RELAÇÃO COM AS PARTES DO CONTRATO.

- 2.5.1 A fim de conferir independência técnica das análises e conteúdos produzidos pelo VERIFICADOR INDEPENDENTE, todos os documentos, relatórios, manuais, análises e estudos produzidos pelo VERIFICADOR INDEPENDENTE, deverão ser produzidos e entregues em via digital, concomitantemente, à AGÊNCIA REGULADORA, à CONCESSIONÁRIA e ao PODER CONCEDENTE.

2.6 REUNIÕES DE MONITORAMENTO E FÓRUNS

- 2.6.1 A AGÊNCIA REGULADORA, a CONCESSIONÁRIA ou o PODER CONCEDENTE poderão solicitar reuniões de acompanhamento e controle com o VERIFICADOR INDEPENDENTE para assegurar o cumprimento das exigências e prazos do CONTRATO, registrando em ata as providências a serem adotadas.
- 2.6.2 Poderão ser realizados fóruns, reunião sobre tema específico ou debate públicos, quando solicitados pelas PARTES do CONTRATO, para que eventuais dúvidas, que surjam no decorrer do processo de aferimento, sejam solucionadas e proposições de melhorias sejam debatidas.

2.7 PRODUTOS DO VERIFICADOR INDEPENDENTE

- 2.7.1 O VERIFICADOR INDEPENDENTE deverá apresentar Relatórios de Desempenho detalhado com os resultados dos trabalhos realizados, na forma prevista no CONTRATO e ANEXO III – INDICADORES DE DESEMPENHO E METAS DE ATENDIMENTO e, sempre que couber, conterá as seguintes informações:
- I. Resultados apurados na avaliação do desempenho da CONCESSIONÁRIA, conforme ANEXO III – INDICADOR DE DESEMPENHO E METAS DE ATENDIMENTO;
 - II. Fontes das informações e dados utilizados nos Relatórios de Desempenho;
 - III. Memórias de cálculo;
 - IV. Indicação de procedimentos para melhorar o acompanhamento e a fiscalização do CONTRATO;
 - V. Indicação de falhas porventura cometidas pela CONCESSIONÁRIA;
 - VI. Outras informações que entender relevantes.
- 2.7.2 Além dos Relatórios de Desempenho detalhado com os resultados dos trabalhos realizados, o VERIFICADOR INDEPENDENTE deverá apresentar os seguintes produtos, sem prejuízo de outros previstos no CONTRATO e em seus ANEXOS:
- I. Matriz de responsabilidades do VERIFICADOR INDEPENDENTE, do PODER CONCEDENTE e da CONCESSIONÁRIA, elaborada com base nas obrigações contidas no CONTRATO;
 - II. Relatório contendo o desenho de todos os processos necessários para o desempenho das atividades de VERIFICADOR INDEPENDENTE;
 - III. Relatório de identificação das fontes e data das informações que serão utilizadas para cálculo dos relatórios de desempenho;
 - IV. Relatório de avaliação dos planos, programas e outros documentos e instalações elaborados ou implantados pela CONCESSIONÁRIA, previstos no CONTRATO e seus ANEXOS;
 - V. Relatórios de monitoramento de resultados da execução do CONTRATO e validação dos dados obtidos e recomendações de melhoria dos processos de aferição;

- VI. Desenvolvimento de sistema web disponível para AGÊNCIA REGULADORA, PODER CONCEDENTE e a CONCESSIONÁRIA, contemplando os resultados dos indicadores de desempenho disponibilizados pelo VERIFICADOR INDEPENDENTE;
- VII. Outros pareceres e relatórios, conforme necessidades previstas no CONTRATO e solicitados pela AGÊNCIA REGULADORA.

3 DISPOSIÇÕES FINAIS

- 3.1.1 Eventuais discordâncias em relação ao conteúdo dos produtos elaborados pelo VERIFICADOR INDEPENDENTE, quer sejam por parte da CONCESSIONÁRIA, quer pela AGÊNCIA REGULADORA, serão dirimidas mediante submissão do tema aos mecanismos de controvérsias previstos no CONTRATO.
- 3.1.2 A AGÊNCIA REGULADORA somente poderá rejeitar os relatórios feitos pelo VERIFICADOR INDEPENDENTE caso comprove, de forma fundamentada, que houve erro nos valores apresentados.
- 3.1.3 Caso seja mantida a divergência, quaisquer uma das PARTES do CONTRATO poderá acionar o mecanismo de solução de controvérsias previsto no CONTRATO, prevalecendo a decisão da AGÊNCIA REGULADORA até a decisão final.
- 3.1.4 Os relatórios e análises efetuados pelo VERIFICADOR INDEPENDENTE não elidem ou limitam os poderes e as competências fiscalizatórias e regulatórias da AGÊNCIA REGULADORA, que deverá utilizá-los para subsidiar suas decisões, não sendo, contudo, a eles vinculado.

**CONTRATO DE CONCESSÃO DOS SERVIÇOS PÚBLICOS DE ABASTECIMENTO DE ÁGUA E
ESGOTAMENTO SANITÁRIO DA MICRORREGIÃO DE ÁGUA E ESGOTO DO PIAUÍ**

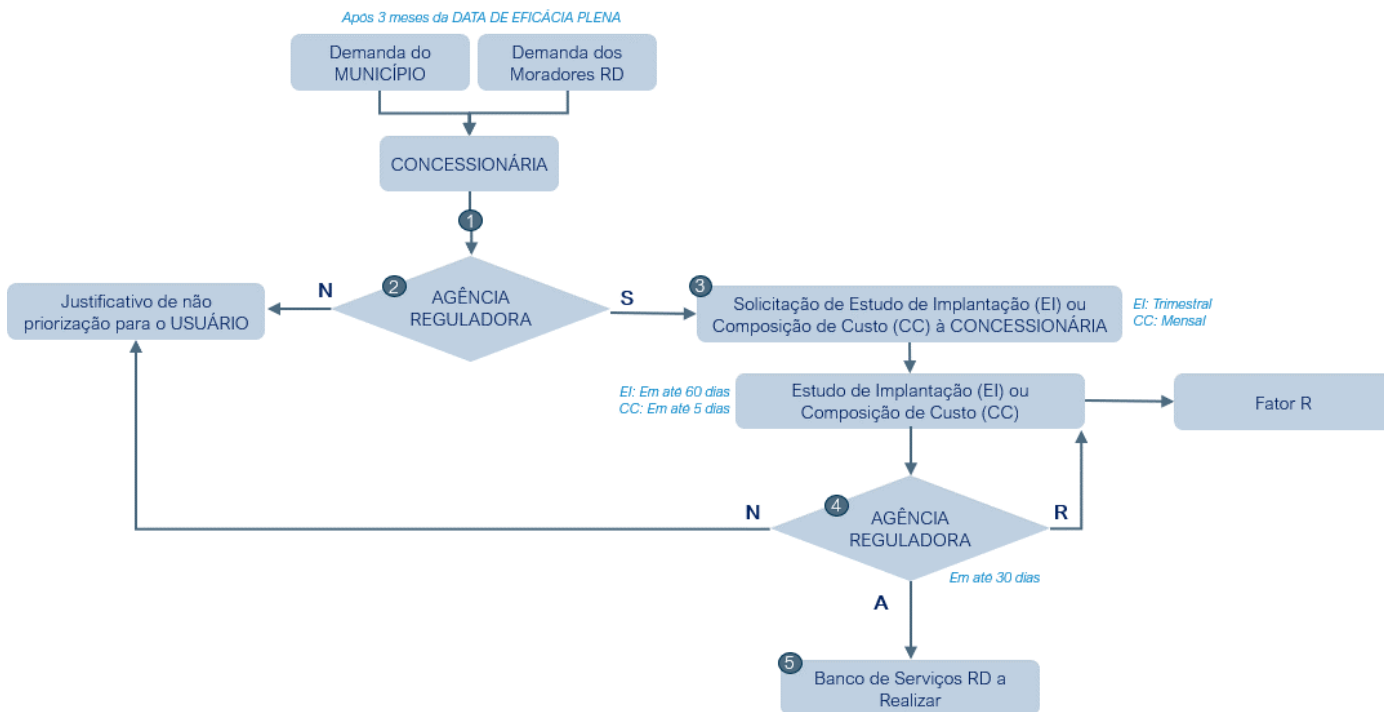
ANEXO XI

DIRETRIZES PARA ATENDIMENTO DA POPULAÇÃO DO RURAL DISPERSO

1 PROCESSO DE DEMANDA PARA IMPLANTAÇÃO PARA O RURAL DISPERSO

Para que se demande o atendimento para a população de perfil RURAL DISPERSO, deve-se seguir conforme processo ilustrado no fluxograma abaixo.

Figura 1 - Fluxo - Processo de Demandas



Legenda do Fluxograma da Figura 1:

1. Consolidação de Demanda dos Usuários:

- I. A CONCESSIONÁRIA deverá disponibilizar seus canais de atendimento físicos e virtuais para receber demanda dos MUNICÍPIOS e USUÁRIO DA ÁREA RURAL DISPERSA.
- II. A CONCESSIONÁRIA deve abrir número de protocolo para registro de cada uma dessas demandas recebidas contendo ao menos: (i) localização da demanda; (ii) necessidade alegada; (iii) data da abertura do protocolo; (iv) autor com contato para retorno e agendamento de visita técnica.
- III. A AGÊNCIA REGULADORA deve ter acesso livre aos protocolos e demais informações, necessárias para Análise de Priorização.

2. Análise Preliminar de Priorização:

- I. A AGÊNCIA REGULADORA é responsável pela Análise Preliminar de Priorização. A AGÊNCIA REGULADORA deve realizar análise das demandas recebidas pela CONCESSIONÁRIA e priorizar aquelas demandas da população socialmente mais vulnerável
- II. A AGÊNCIA REGULADORA deve verificar a regularidade fundiária das localidades dos serviços demandados a fim de garantir não prosseguir com demandas em ocupações irregulares.

- III. A AGÊNCIA REGULADORA deverá enviar uma Carta Resposta para os solicitantes das demandas despriorizadas e/ou que não serão atendidas por não atenderem aos critérios a serem definidos pela AGÊNCIA REGULADORA
- IV. A AGÊNCIA REGULADORA deverá informar a CONCESSIONÁRIA as demandas aprovadas e emitir Solicitação de Estudos de Implantação, trimestralmente, seguindo conforme Figura 1.
- V. A AGÊNCIA REGULADORA deverá informar a CONCESSIONÁRIA as demandas aprovadas e emitir Solicitação de Composição de Custo, mensalmente, seguindo conforme Figura 1.

3. Composição de Custos ou Estudos de Implantação:

- I. A Composição de Custos para a prestação dos Serviços Recorrentes é de responsabilidade da CONCESSIONÁRIA e deve ser elaborada com base nos valores unitários de referência apresentados na Tabela 1 (valores na data base de dezembro de 2023) corrigidos pelo IPCA.

Tabela 1 - Preço unitários de Serviços Recorrentes no Rural Disperso.

ITEM	ESPECIFICAÇÃO	UNIDADE	QUANTIDADE	PREÇO
CPI-001	Fornecimento de caminhão-pipa de 10m ³	km	1,00	R\$ 1,86
CPI-002	Fornecimento de caminhão-pipa de 20m ³	km	1,00	R\$ 2,21
CFO-001	Fornecimento de caminhão limpa-fossa de 10m ³ para limpeza de fossas sépticas e transporte dos resíduos coletados	km	1,00	R\$ 6,00

- II. A Composição de Custos para a prestação dos Serviços Recorrentes deve ser enviada pela CONCESSIONÁRIA em até 5 dias corridos após solicitado pela AGÊNCIA REGULADORA.
- III. O Estudo de Implantação para a sistemas de abastecimento de água e esgoto é de responsabilidade da CONCESSIONÁRIA, a qual deverá realizar visita técnica e elaborar Estudo de Implantação indicando a solução tecnicamente mais vantajosa para atendimento daquela localidade. A solução deverá ser estruturada considerando combinação de serviços listados no capítulo 2.
- IV. O Estudo elaborado pela CONCESSIONÁRIA deverá ser aprovado pela AGÊNCIA REGULADORA e deverá conter minimamente:
 - a) **Coordenadas geográficas e indicação no mapa do Estado;**
 - b) **Quantidade de domicílios e população;**
 - c) **Levantamento de infraestrutura sanitária existente comunitária e dos domicílios;**
 - d) **Viabilidade quanto ao fornecimento de energia elétrica;**
 - e) **Acesso à internet;**
 - f) **Relatório fotográfico;**
 - g) **Projetos técnicos:** Indicando a solução técnica a ser adotada e quantitativo de serviços considerando a Tabela 2;

h) Orçamento dos serviços: Considerando os valores unitários de referência apresentados na Tabela 2 (valores na data base de dezembro de 2023) corrigidos pelo INCC.

i) Cronograma resumido de implantação

- V. A CONCESSIONÁRIA terá um prazo de até 60 dias corridos para a elaboração dos Estudos de Implantação.
- VI. A elaboração do Estudos de Implantação que contenha os componentes acima ensejará cômputo na aferição do FATOR R para o próximo ciclo de reajuste tarifário, conforme valores apresentados na Tabela 2 (valores na data base de dezembro de 2023) corrigidos pelo INCC.
- VII. As revisões dos “Estudos de Implantação” realizadas por solicitação da AGÊNCIA REGULADORA não constituirão novos "Estudos de Implantação" e portanto, não deverão ser contabilizadas novamente no cômputo do FATOR R.
- VIII. A CONCESSIONÁRIA deve manter acervo dos estudos elaborados e controle das localidades existentes no RURAL DISPERSO identificadas ao longo do CONTRATO.

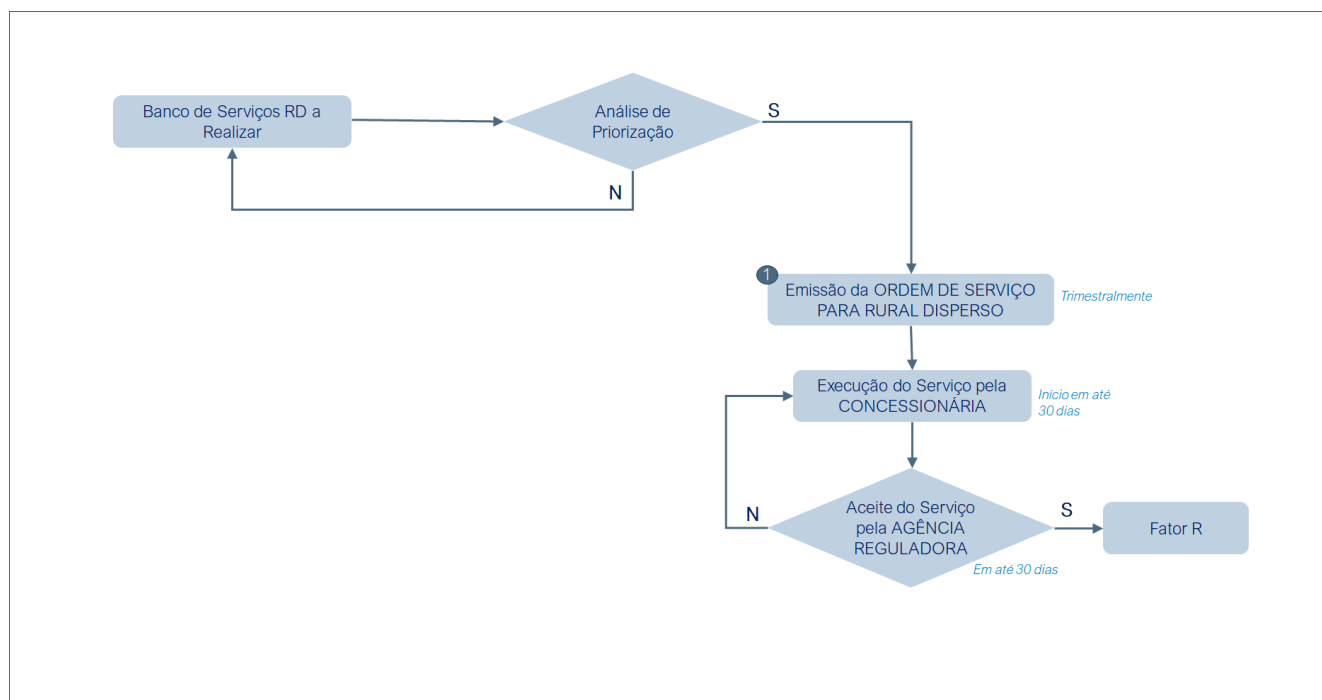
4. Análise de Priorização:

- I. A AGÊNCIA REGULADORA deverá realizar a Análise de Priorização, em até 30 dias corridos, após recebidos os Estudos de Implantação ou Composição de Custo, com as seguintes possíveis deliberações:
 - a) **Solicitar revisão dos Estudos de Implantação ou Composição de Custos:** Em caso de a AGÊNCIA REGULADORA discordar da solução ou do custo apresentado pela CONCESSIONÁRIA.
 - b) **Despriorizar:** Em caso de a partir dos estudos, em especial da caracterização técnica da localidade, identifique-se que aquele atendimento não é objeto da política pública de atendimento à população do RURAL DISPERSO.
 - c) **Aprovar:** para inclusão daquele estudo no Banco de Serviços a realizar no RURAL DISPERSO, conforme abaixo.

5. Banco de Serviços do RURAL DISPERSO:

Os Estudos de Implantação ou Composição de Custos aprovados pela AGÊNCIA REGULADORA, conforme fluxograma ilustrado acima devem compor banco de serviços a serem realizados dos quais pode-se emitir Ordens de Serviço conforme ilustrado no fluxograma a seguir.

Figura 2 - Fluxo - Processo de Implantação.



Legenda do Fluxograma da Figura 2:

1. Emissão de Ordem de Serviço:

- I. A AGÊNCIA REGULADORA poderá emitir conjunto de Ordens de Serviço, trimestralmente, para o atendimento de Serviços Recorrentes e a Implantação dos Sistemas não executados que estejam no Banco de Serviços RD.
- II. A AGÊNCIA REGULADORA deverá priorizar os serviços de maior impacto social e limitar a demanda por serviços respeitando as seguintes condicionantes:
 - a) **Custo total dos serviços:** As Ordens de Serviço emitidas nos últimos 12 meses devem ter valor inferior a 20 milhões de reais (data base dezembro de 2023) corrigidos por IPCA; e
 - b) **FATOR R:** Deve se manter inferior a 105% (cento e cinco por cento).

2. Execução do Serviço:

- I. A CONCESSIONÁRIA deverá iniciar a execução dos serviços em até 30 dias corridos, após a emissão das Ordens de Serviço emitidas, seguindo os estudos técnicos e cronograma aprovados.
- II. A AGÊNCIA REGULADORA e o PODER CONCEDENTE deverão apoiar o licenciamento preferivelmente atuando em prol de licenciamento simplificado, considerando o baixo nível de intervenção inerente ao tipo de serviços envolvidos para o RURAL DISPERSO e a futura transferência dos ativos para o USUÁRIO ou outro operador.

3. Aceite dos Serviços:

- I. A AGÊNCIA REGULADORA será responsável por fiscalizar e aceitar os serviços concluídos, em até 30 dias corridos, se em conformidade com os estudos técnicos, ou solicitar as devidas adequações caso contrário.
- II. A AGÊNCIA REGULADORA pode de forma simplificada aceitar os serviços recebendo relatório digital com vídeos e/ou fotos que comprovem a sua execução.
- III. Os serviços aceitos deverão incorporar a avaliação do FATOR R do próximo ciclo de reajuste tarifário.

4. Transferência dos Ativos:

- I. A Transferência dos Ativos se aplicará apenas nas situações de implantação de sistemas de abastecimento de água e esgotamento sanitário.
- II. A CONCESSIONÁRIA não ficará responsável por operar ou custear de qualquer forma a operação e/ou manutenção da infraestrutura implantada no RURAL DISPERSO. Tampouco poderá cobrar o USUÁRIO pela operação desse sistema. Sendo assim, a CONCESSIONÁRIA deverá transferir esses ativos ao USUÁRIO ou ao SISAR-PI que deverão se encarregar dessa operação e manutenção.
- III. A CONCESSIONÁRIA será responsável por fornecer ao USUÁRIO um Manual de Operação, entrega de Documentação, Manuais, Projetos e Memoriais, quando aplicável.
- IV. Com a conclusão da implantação do Sistema e entrega da documentação, será formalizada a celebração do Termo de Recebimento do Sistema entre a CONCESSIONÁRIA, a AGÊNCIA REGULADORA, PODER CONCEDENTE e o USUÁRIO.

2 SOLUÇÕES TÉCNICAS PARA IMPLANTAÇÃO DO RURAL DISPERSO

A solução para o atendimento das economias classificadas como Rural Disperso, poderá consistir em uma solução agrupada (Figura 3) ou individualizada (Figura 4), devendo ser considerada pela CONCESSIONÁRIA a melhor viabilidade técnica e econômica para cada caso.

Figura 3 - Diagrama para solução agrupada sugerida para economias rurais dispersas.

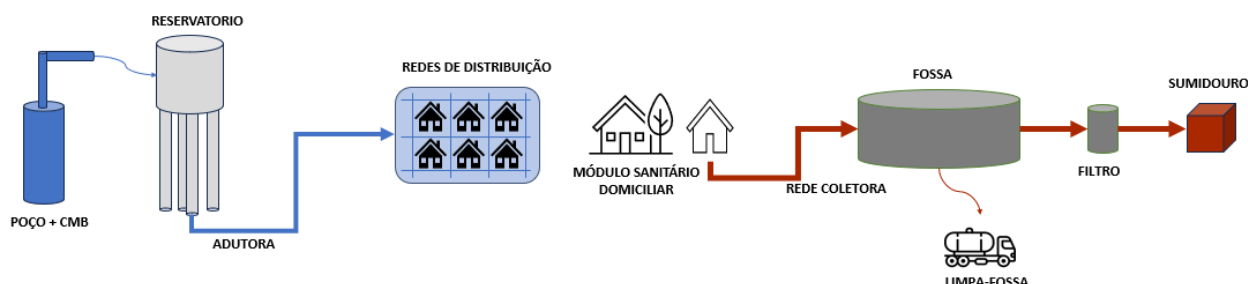
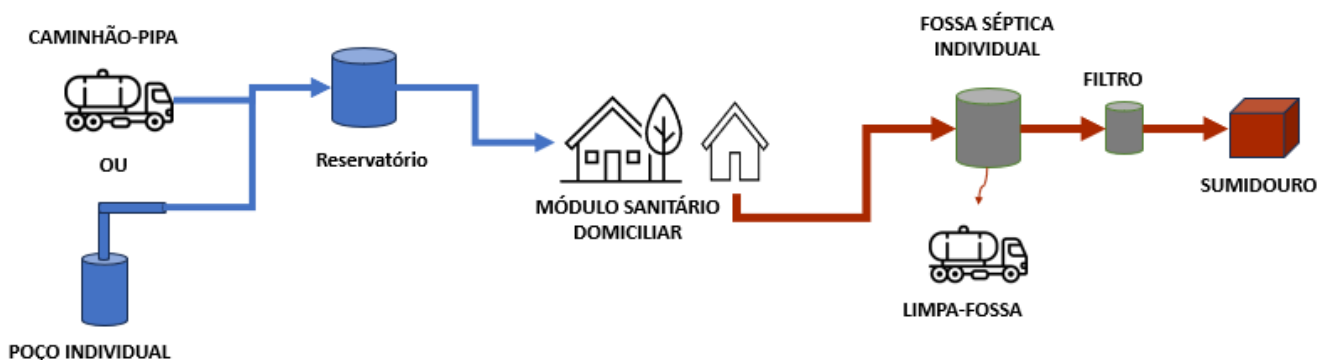


Figura 4 - Diagrama para solução individualizada sugerida para economias rurais dispersas.



É proposta uma solução abrangente para fornecer condições sanitárias adequadas em locais com limitações na infraestrutura convencional e consiste em três elementos principais.

- I. Ponto de abastecimento e reservação de água, podendo ser alimentado por poço ou caminhão-pipa e reservatório elevado¹ garantindo uma fonte de água contínua para as necessidades domésticas.
- II. Módulo Sanitário Domiciliar, que deve compreender um abrigo com área interna mínima de 1,70m² e máxima de 2,20m², oferecendo um espaço privado e seguro para atividades sanitárias.
- III. Sistema de esgotamento sanitário, composto por tanque séptico², filtro e sumidouro.³

Os Itens I e III podem ser individuais ou agrupados de forma que melhor atenda à Área e torne o projeto mais atrativo, apenas o Módulo Sanitário Domiciliar deve ser individual e atender a uma única residência

¹ Refere-se às caixas de água, desde que instaladas adequadamente, cujo material seja durável e tenha capacidade mínima de 250 litros.

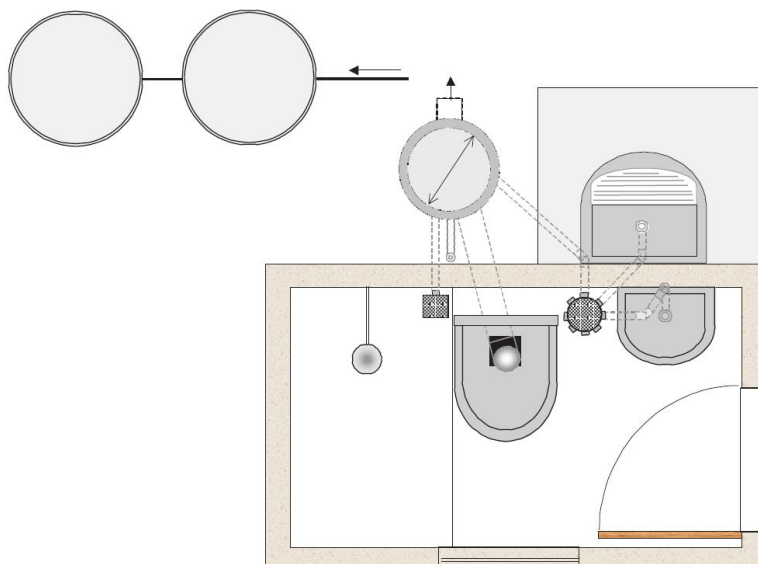
² Refere-se a tanque impermeabilizado que recebe o material procedente do vaso sanitário, águas servidas de banheiros, cozinhas

³ Refere-se a um poço de infiltração que recebe os efluentes de tanques sépticos, águas servidas de banheiros, cozinhas etc.

contemplada pelo Plano. O Módulo deve contar obrigatoriamente com os seguintes itens: bacia sanitária⁴, banho⁵, lavatório⁶, tanque de lavar roupa⁷ e pia de cozinha⁸.

A CONCESSIONÁRIA é responsável pela execução do Módulo Sanitário Domiciliar e deve seguir conforme o Estudo de Implantação, além disso deve fornecer todos os itens mencionados e ser responsável pela construção de toda a estrutura civil, a qual deve contar com impermeabilização, revestimento cerâmico, pintura, instalações hidrossanitárias e elétricas, além de outros itens necessários para o pleno funcionamento do sistema.

Figura 5 - Exemplo: Planta baixa de módulo domiciliar especificado pela FUNASA em orientações técnicas.



⁴ Refere-se à bacia sanitária em louça, necessária a descarga de água para transporte dos dejetos.

⁵ Consideram-se instalações que permitam o banho com água corrente (chuveiro), e com caneco ou cuia, seguindo especificações mínimas de projeto seguindo as normas brasileiras, principalmente a NBR 9050:2020.

⁶ Considerar somente aqueles com água corrente para lavagem das mãos e do rosto.

⁷ Consideram-se todos aqueles destinados à lavagem de roupas, pré-fabricados ou não, dotado de torneira para saída de água corrente.

⁸ Trata-se de uma bacia especialmente instalada e dotado de torneira para lavagem de louças, utensílios e alimentos.

Tabela 2 - Preços unitários para Implantação no Rural Disperso

SISTEMA DE ABASTECIMENTO DE ÁGUA				
Item	Especificação	Unidade	Quantidade	Preço
CPS-001	Perfuração de poços para captação de água subterrânea considerando conjunto motobomba para atendimento de 1 a 5 domicílios (vazão aproximada de 0,5 l/s)	unid.	1,00	R\$ 134.440,80
CPS-002	Perfuração de poços para captação de água subterrânea considerando conjunto motobomba para atendimento de mais de 5 até 10 domicílios (vazão aproximada de 1,5 l/s)	unid.	1,00	R\$ 268.881,60
CPS-003	Perfuração de poços para captação de água subterrânea considerando conjunto motobomba para atendimento de mais de 30 domicílios (vazão aproximada de 3,0 l/s)	unid.	1,00	R\$ 505.273,34
CPS-004	Perfuração e instalação de poço tubular cristalino (até 110m) com motobomba submersa com sistema solar.	unid.	1,00	R\$ 156.847,60
CPS-005	Perfuração e instalação de poço tubular cristalino (até 220m) com motobomba submersa com sistema solar.	unid.	1,00	R\$ 212.864,60
CMB-001	Fornecimento e Instalação de Conjunto motobomba completo para captação subterrânea para atendimento de 1 a 5 domicílios	unid.	1,00	R\$ 5.904,78
CMB-002	Fornecimento e Instalação de Conjunto motobomba completo para captação subterrânea para atendimento de 5 até 10 domicílios	unid.	1,00	R\$ 7.085,74
CMB-003	Fornecimento e Instalação de Conjunto motobomba completo para captação subterrânea para atendimento de 30 domicílios	unid.	1,00	R\$ 12.754,33
RSV-001	Reservatório elevado com capacidade de 10m ³	unid.	1,00	R\$ 42.986,01
RSV-002	Reservatório elevado com capacidade de 20m ³	unid.	1,00	R\$ 85.972,02
RSV-003	Reservatório elevado com capacidade de 30m ³	unid.	1,00	R\$ 128.958,04
RSV-004	Reservatório elevado com capacidade de 40m ³	unid.	1,00	R\$ 171.944,05
RSV-005	Reservatório elevado com capacidade de 50m ³	unid.	1,00	R\$ 214.930,06
RSV-006	Reservatório elevado com capacidade de 60m ³	unid.	1,00	R\$ 257.916,07
RSV-007	Reservatório elevado com capacidade de 70m ³	unid.	1,00	R\$ 300.902,08
RSV-008	Reservatório elevado com capacidade de 80m ³	unid.	1,00	R\$ 343.888,09
RSV-009	Reservatório elevado com capacidade de 90m ³	unid.	1,00	R\$ 386.874,11
RSV-010	Reservatório elevado com capacidade de 100m ³	unid.	1,00	R\$ 429.860,12
RDA-001	Rede de Distribuição - TUBO DE PBA - DN 50 mm Rede de Distribuição executada sob via de pavimentação asfáltica, em vala de 1,20m de profundidade	m	1,00	R\$ 320,07
RDA-002	Rede de Distribuição - TUBO DE PBA - DN 75 mm Rede de Distribuição executada sob via de pavimentação asfáltica, em vala de 1,20m de profundidade	m	1,00	R\$ 336,16
RDA-003	Rede de Distribuição - TUBO DE PBA - DN 100 mm Rede de Distribuição executada sob via de pavimentação asfáltica, em vala de 1,20m de profundidade	m	1,00	R\$ 368,07
RDA-004	Rede de Distribuição - TUBO DE PBA - DN 50 mm Rede de Distribuição executada sob via de pavimentação de blocos intertravados, em vala de 1,20m de profundidade	m	1,00	R\$ 237,20
RDA-005	Rede de Distribuição - TUBO DE PBA - DN 75 mm Rede de Distribuição executada sob via de pavimentação de blocos intertravados, em vala de 1,20m de profundidade	m	1,00	R\$ 253,28

RDA-006	Rede de Distribuição - TUBO DE PBA - DN 100 mm Rede de Distribuição executada sob via de pavimentação de blocos intertravados, em vala de 1,20m de profundidade	m	1,00	R\$	285,18
RDA-007	Rede de Distribuição - TUBO DE PBA - DN 50 mm Rede de Distribuição executada sob via de pavimentação de paralelepípedos, em vala de 1,20m de profundidade	m	1,00	R\$	191,44
RDA-008	Rede de Distribuição - TUBO DE PBA - DN 75 mm Rede de Distribuição executada sob via de pavimentação de paralelepípedos, em vala de 1,20m de profundidade	m	1,00	R\$	207,53
RDA-009	Rede de Distribuição - TUBO DE PBA - DN 100 mm Rede de Distribuição executada sob via de pavimentação de paralelepípedos, em vala de 1,20m de profundidade	m	1,00	R\$	239,44
RDA-010	Rede de Distribuição - TUBO DE PBA - DN 50 mm Rede de Distribuição executada sob via sem pavimentação, em vala de 1,20m de profundidade	m	1,00	R\$	142,03
RDA-011	Rede de Distribuição - TUBO DE PBA - DN 75 mm Rede de Distribuição executada sob via sem pavimentação, em vala de 1,20m de profundidade	m	1,00	R\$	158,10
RDA-012	Rede de Distribuição - TUBO DE PBA - DN 100 mm Rede de Distribuição executada sob via sem pavimentação, em vala de 1,20m de profundidade	m	1,00	R\$	190,02
LNA-001	Ligação de água - TUBO DE PEAD - DN 20 mm - Ligação de água executada sob via de pavimentação asfáltica - não incluso o hidrômetro	unid.	1,00	R\$	1.947,97
LNA-002	Ligação de água - TUBO DE PEAD - DN 25 mm - Ligação de água executada sob via de pavimentação asfáltica - não incluso o hidrômetro	unid.	1,00	R\$	2.009,77
LNA-003	Ligação de água - TUBO DE PEAD - DN 32 mm - Ligação de água executada sob via de pavimentação asfáltica - não incluso o hidrômetro	unid.	1,00	R\$	1.608,65
LNA-004	Ligação de água - TUBO DE PVC - DN 20 mm - Ligação de água executada sob via de pavimentação asfáltica - não incluso o hidrômetro	unid.	1,00	R\$	952,73
LNA-005	Ligação de água - TUBO DE PVC - DN 25 mm - Ligação de água executada sob via de pavimentação asfáltica - não incluso o hidrômetro	unid.	1,00	R\$	1.022,77
LNA-006	Ligação de água - TUBO DE PVC - DN 32 mm - Ligação de água executada sob via de pavimentação asfáltica - não incluso o hidrômetro	unid.	1,00	R\$	1.072,41
LNA-007	Ligação de água - TUBO DE PEAD - DN 20 mm - Ligação de água executada sob via de pavimentação de blocos intertravados - não incluso o hidrômetro	unid.	1,00	R\$	1.041,85
LNA-008	Ligação de água - TUBO DE PEAD - DN 25 mm - Ligação de água executada sob via de pavimentação de blocos intertravados - não incluso o hidrômetro	unid.	1,00	R\$	1.103,64
LNA-009	Ligação de água - TUBO DE PEAD - DN 32 mm - Ligação de água executada sob via de pavimentação de blocos intertravados - não incluso o hidrômetro	unid.	1,00	R\$	1.150,82
LNA-010	Ligação de água - TUBO DE PVC - DN 20 mm - Ligação de água executada sob via de pavimentação de blocos intertravados - não incluso o hidrômetro	unid.	1,00	R\$	670,70
LNA-011	Ligação de água - TUBO DE PVC - DN 25 mm - Ligação de água executada sob via de pavimentação de blocos intertravados - não incluso o hidrômetro	unid.	1,00	R\$	740,76
LNA-012	Ligação de água - TUBO DE PVC - DN 32 mm - Ligação de água executada sob via de pavimentação de blocos intertravados - não incluso o hidrômetro	unid.	1,00	R\$	790,40
LNA-013	Ligação de água - TUBO DE PEAD - DN 20 mm - Ligação de água executada sob via de pavimentação de paralelepípedos - não incluso o hidrômetro	unid.	1,00	R\$	1.015,48
LNA-014	Ligação de água - TUBO DE PEAD - DN 25 mm - Ligação de água executada sob via de pavimentação de paralelepípedos - não incluso o hidrômetro	unid.	1,00	R\$	1.077,26
LNA-015	Ligação de água - TUBO DE PEAD - DN 32 mm - Ligação de água executada sob via de pavimentação de paralelepípedos - não incluso o hidrômetro	unid.	1,00	R\$	1.124,44
LNA-016	Ligação de água - TUBO DE PVC - DN 20 mm - Ligação de água executada sob via de pavimentação de paralelepípedos - não incluso o hidrômetro	unid.	1,00	R\$	644,33
LNA-017	Ligação de água - TUBO DE PVC - DN 25 mm - Ligação de água executada sob via de pavimentação de paralelepípedos - não incluso o hidrômetro	unid.	1,00	R\$	714,38

LNA-018	Ligação de água - TUBO DE PVC - DN 32 mm - Ligação de água executada sob via de pavimentação de paralelepípedos - não incluso o hidrômetro	unid.	1,00	R\$ 764,02
LNA-019	Ligação de água - TUBO DE PEAD - DN 20 mm - Ligação de água executada sob via sem pavimentação - não incluso o hidrômetro	unid.	1,00	R\$ 822,53
LNA-020	Ligação de água - TUBO DE PEAD - DN 25 mm - Ligação de água executada sob via sem pavimentação - não incluso o hidrômetro	unid.	1,00	R\$ 884,32
LNA-021	Ligação de água - TUBO DE PEAD - DN 32 mm - Ligação de água executada sob via sem pavimentação - não incluso o hidrômetro	unid.	1,00	R\$ 931,51
LNA-022	Ligação de água - TUBO DE PVC - DN 20 mm - Ligação de água executada sob via sem pavimentação - não incluso o hidrômetro	unid.	1,00	R\$ 451,38
LNA-023	Ligação de água - TUBO DE PVC - DN 25 mm - Ligação de água executada sob via sem pavimentação - não incluso o hidrômetro	unid.	1,00	R\$ 521,44
LNA-024	Ligação de água - TUBO DE PVC - DN 32 mm - Ligação de água executada sob via sem pavimentação - não incluso o hidrômetro	unid.	1,00	R\$ 571,08
MODULO SANITÁRIO DOMICILIAR				
Serviço	Especificação	Unidade	Quantidade	Preço
Implantação de módulo sanitário domiciliar	Implantação de modulo domiciliar considerando os parâmetros e fornecimento de todos os materiais e equipamentos descritos nos itens I, II, e III do Capítulo 2.	unid.	1,00	R\$ 20.000,00
SISTEMA DE ESGOTAMENTO SANITÁRIO				
Serviço	Especificação	Unidade	Quantidade	Preço
FFS-001	Fornecimento de mão de obra e material para implantação de sistema de fossa, filtro e sumidouro para vazão de 1l/s	unid.	1,00	R\$ 16.805,10
FFS-002	Fornecimento de mão de obra e material para implantação de sistema de fossa, filtro e sumidouro para vazão de 3 l/s	unid.	1,00	R\$ 50.415,30
FFS-003	Fornecimento de mão de obra e material para implantação de sistema de fossa, filtro e sumidouro para vazão de 5l/s	unid.	1,00	R\$ 84.025,50
FFS-004	Fornecimento de mão de obra e material para implantação de sistema de fossa, filtro e sumidouro para vazão de 10l/s	unid.	1,00	R\$ 168.051,00
LNE-001	Ligação de esgoto - TUBO DE PVC - DN 100 mm - caixa de concreto - Ligação de esgoto executada sob via de pavimentação asfáltica - caixa de concreto	unid.	1,00	R\$ 2.956,26
LNE-002	Ligação de esgoto - TUBO DE PVC - DN 100 mm - caixa de plástico - Ligação de esgoto executada sob via de pavimentação asfáltica - caixa de plástico	unid.	1,00	R\$ 1.497,27
LNE-003	Ligação de esgoto - TUBO DE PVC - DN 100 mm - caixa de concreto - Ligação de esgoto executada sob via de pavimentação de blocos de intertravados - caixa de concreto	unid.	1,00	R\$ 2.870,89
LNE-004	Ligação de esgoto - TUBO DE PVC - DN 100 mm - caixa de concreto - Ligação de esgoto executada sob via sem pavimentação - caixa de concreto	unid.	1,00	R\$ 2.226,89
LNE-005	Ligação de esgoto - TUBO DE PVC - DN 100 mm - caixa de plástico - Ligação de esgoto executada sob via sem pavimentação - caixa de plástico	unid.	1,00	R\$ 767,89
LNE-006	Ligação de esgoto - TUBO DE PVC - DN 100 mm - caixa de plástico - Ligação de esgoto executada sob via de pavimentação de blocos de intertravados - caixa de plástico	unid.	1,00	R\$ 1.411,90
LNE-007	Ligação de esgoto - TUBO DE PVC - DN 100 mm - caixa de concreto - Ligação de esgoto executada sob via de pavimentação de paralelepípedos - caixa de concreto	unid.	1,00	R\$ 2.546,85
LNE-008	Ligação de esgoto - TUBO DE PVC - DN 100 mm - caixa de plástico - Ligação de esgoto executada sob via de pavimentação de paralelepípedos - caixa de plástico	unid.	1,00	R\$ 1.053,67

RCO-001	Rede Coletora - TUBO DE PVC - DN 150mm - Rede Coletora executada sobre via de pavimentação asfáltico, em vala de 1,40m	m	1,00	R\$ 493,57
RCO-002	Rede Coletora - TUBO DE PVC - DN 200mm - Rede Coletora executada sobre via de pavimentação asfáltico, em vala de 1,40m	m	1,00	R\$ 548,91
RCO-003	Rede Coletora - TUBO DE PVC - DN 300mm - Rede Coletora executada sobre via de pavimentação asfáltico, em vala de 1,40m	m	1,00	R\$ 726,10
RCO-004	Rede Coletora - TUBO DE PVC - DN 150mm - Rede Coletora executada sobre via de pavimentação de blocos intertravados, em vala de 1,40m	m	1,00	R\$ 414,85
RCO-005	Rede Coletora - TUBO DE PVC - DN 200mm - Rede Coletora executada sobre via de pavimentação de blocos intertravados, em vala de 1,40m	m	1,00	R\$ 466,04
RCO-006	Rede Coletora - TUBO DE PVC - DN 300mm - Rede Coletora executada sobre via de pavimentação de blocos intertravados, em vala de 1,40m	m	1,00	R\$ 634,90
RCO-007	Rede Coletora - TUBO DE PVC - DN 150mm - Rede Coletora executada sobre via de pavimentação de paralelepípedos, em vala de 1,40m	m	1,00	R\$ 372,27
RCO-008	Rede Coletora - TUBO DE PVC - DN 200mm - Rede Coletora executada sobre via de pavimentação de paralelepípedos, em vala de 1,40m	m	1,00	R\$ 420,28
RCO-009	Rede Coletora - TUBO DE PVC - DN 300mm - Rede Coletora executada sobre via de pavimentação de paralelepípedos, em vala de 1,40m	m	1,00	R\$ 582,82
RCO-010	Rede Coletora - TUBO DE PVC - DN 150mm - Rede Coletora executada sobre via sem pavimentação, em vala de 1,40m	m	1,00	R\$ 325,90
RCO-011	Rede Coletora - TUBO DE PVC - DN 200mm - Rede Coletora executada sobre via sem pavimentação, em vala de 1,40m	m	1,00	R\$ 370,87
RCO-012	Rede Coletora - TUBO DE PVC - DN 300mm - Rede Coletora executada sobre via sem pavimentação, em vala de 1,40m	m	1,00	R\$ 527,28

SERVIÇOS PRELIMINARES E ESTUDOS

Serviço	Especificação	Unidade	Quantidade	Preço
Estudo e Cronograma de Implantação do Sistema	Estudo elaborado pela concessionária que define necessidades para cada demanda de atendimento das economias enquadradas como Rural Disperso, considerando visita técnica, caracterização da área, levantamento técnico e análise da infraestrutura existente. O estudo deve avaliar a necessidade de: fornecimento de caminhão-pipa, perfuração de poços para captação subterrânea, implantação de reservatórios e suas especificações mínimas, implantação de modulo sanitário domiciliar, dimensionamento de fossa/filtro/sumidouro, atendimento com caminhão limpa-fossa etc.	unid.	1,00	R\$ 10.000,00

**CONTRATO DE CONCESSÃO DOS SERVIÇOS PÚBLICOS DE ABASTECIMENTO DE ÁGUA E
ESGOTAMENTO SANITÁRIO DA MICRORREGIÃO DE ÁGUA E ESGOTO DO PIAUÍ**

ANEXO XII

DIRETRIZES PARA ELABORAÇÃO DE FLUXO DE CAIXA PARA REEQUILÍBRIO

SUMÁRIO

1 INTRODUÇÃO	3
2 CONDIÇÃO DE EQUILÍBRIO.....	3
3 INSTRUÇÕES PARA CONSTRUÇÃO DO FLUXO DE CAIXA MARGINAL.....	4
3.1 Receita Operacional Bruta.....	6
3.1.1 Receita Tarifária	6
3.1.2 Receitas Indiretas.....	7
3.1.3 Outras Receitas.....	7
3.2 Deduções sobre a Receita	7
3.3 Receita Operacional Líquida.....	8
3.4 Custos e Despesas	8
3.4.1 Opex.....	8
3.4.2 Taxa de Fiscalização.....	9
3.4.3 Inadimplência.....	9
3.4.4 Outros Custos	9
3.4.5 Créditos de Pis/COFINS.....	9
3.5 EBITDA	9
3.6 Depreciação e Amortização	9
3.7 EBIT	10
3.8 Investimentos	10
3.8.1 Investimentos em Expansão de Abastecimento de Água.....	10
3.8.2 Investimentos em Expansão de Esgotamento Sanitário	11
3.8.3 Outros Investimentos.....	11
3.9 Necessidade de Investimento em Giro	12
3.10 Impostos Diretos	12
3.11 Fluxo de Caixa Marginal.....	12
4 REVISÃO DE PARÂMETROS.....	12
APÊNDICE I – EXEMPLO DE CÁLCULO DE REEQUILÍBRIO EM RAZÃO DE REAVALIAÇÃO DA POPULAÇÃO DA CONCESSÃO.....	13

1 INTRODUÇÃO

Esse documento tem por objetivo estabelecer as diretrizes gerais para composição do fluxo de caixa anual a ser utilizado em **eventos que ensejem a necessidade de reequilíbrio econômico-financeiro do CONTRATO**. As orientações aqui presentes servirão como requisitos obrigatórios mínimos a serem atendidos.

O critério previsto para a recomposição do equilíbrio econômico-financeiro do CONTRATO DE CONCESSÃO será o FLUXO DE CAIXA MARGINAL (FCM). Essa metodologia consiste em determinar um fluxo de caixa apenas com os fluxos dos dispêndios e/ou receitas marginais do evento que deu origem ao desequilíbrio econômico-financeiro do CONTRATO DE CONCESSÃO.

O processo de recomposição do equilíbrio econômico-financeiro do CONTRATO DE CONCESSÃO será realizado de forma que seja nulo o valor presente líquido do FLUXO DE CAIXA MARGINAL projetado em razão do evento que ensejou a recomposição.

Deve-se elaborar avaliações de fluxo de caixa individuais para cada um dos eventos de desequilíbrio em análise a fim de se permitir isolar cada um dos seus impactos.

2 CONDIÇÃO DE EQUILÍBRIO

O CONTRATO DE CONCESSÃO será considerado reequilibrado quando os impactos do evento forem compensados pelo mecanismo de reequilíbrio adotado pelo **Poder Concedente**, de tal forma que o valor presente líquido do fluxo seja igual a 0 (zero), calculado conforme a seguinte fórmula:

$$VPL = \sum_{i=0}^{35} \frac{FCM_i}{(1+r)^i}$$

Onde:

FCM_i : **Fluxo de Caixa Marginal** calculado para o i-ésimo;

i : é o ano em análise. O somatório deve envolver todo os anos da concessão;

r : é a **Taxa de Desconto** a ser utilizada para desconto do fluxo, conforme fórmula a seguir:

$$r_{real} = \text{máximo} \left\{ \begin{array}{l} NTNB \times 161\% \\ (NTNB + 1) \times (3,29\% + 1) - 1 \end{array} \right.$$

Sendo:

NTNB: a taxa indicativa do título do tesouro nacional NTN-B de vencimento mais longa. Destaca-se que este título é pós fixado em relação ao IPCA, portanto a sua taxa indicativa, bem com a taxa de desconto calculada com a equação acima (r) são em termos reais (não englobam a inflação).

O FLUXO DE CAIXA MARGINAL pode ser elaborado tanto em base nominal, quanto em base real, conforme preferência e/ou conveniência da **CONCESSIONÁRIA e da AGÊNCIA REGULADORA** em comum acordo, observado os seguintes critérios conforme escolha:

- Base Real:
 - A data base monetária de todo o **Fluxo de Caixa Marginal** deve ser a da apresentação do processo de reequilíbrio;
 - Deve ser utilizada a taxa de desconto real (r_{real}) avaliado com base no cenário macroeconômico da data base;
 - Valores históricos devem ser inflacionados para a data base conforme IPCA acumulado incorrido entre os períodos.
- Base Nominal
 - A data base monetária de cada FCM_i deve ser a do respectivo período;
 - Deve ser utilizada a taxa de desconto nominal ($r_{nominal}$) avaliado com base no cenário macroeconômico da data base conforme equação abaixo;

$$r_{nominal} = (r_{real} + 1) \times (1 + IPCA) - 1$$

- Valores futuros devem ser inflacionados conforme projeção do IPCA para seus respectivos períodos.

A fonte para definição do cenário macroeconômico devem ser obrigatoriamente as abaixo:

- Projeções: Banco Central do Brasil de acordo com o Boletim Focus, relatórios de inflação e documentos correlatos mais recentes.
- Histórico: Instituto Brasileiro de Geografia e Estatística - IBGE e Tesouro Nacional
- Somente devem ser utilizadas fontes alternativas de projeção ou histórico quando as acima listadas não apresentarem os dados em questão. Nestes casos, devem ser utilizadas outras referências baseadas em dados oficiais públicos de instituições amplamente reconhecidas.

O uso dos fatores macroeconômicos deve ser sempre referente ao de 2 (dois) meses anteriores a da data em si de referência, a fim de garantir que haja disponibilidade dos índices a serem utilizados quando na elaboração dos cálculos.

3 INSTRUÇÕES PARA CONSTRUÇÃO DO FLUXO DE CAIXA MARGINAL

A estrutura do Fluxo de Caixa Marginal deverá apresentar a estrutura abaixo, ainda que com valores nulos quando não houver variação marginal em respectiva linha e/ou período:

Tabela 1 Estrutura do FCM

	Total	0	1	2	...	i	...	35
Contas de Resultado								
(+) Receita Operacional Bruta (ROB)								
(-) Deduções s/ a Receita								
(=) Receita Operacional Líquida (ROL)								
(-) Custos e Despesas (C&D)								
(=) EBITDA								
(-) Depreciação e Amortização (D&A)								
(=) EBIT								
Fluxo de Caixa pelo Método Indireto								
(=) EBITDA								
(-) Investimentos (INV)								
(+/-) Necessidade de Investimento em Giro (NIG)								
(-) Impostos Diretos (IR)								
(=) Fluxo de Caixa Marginal (FCM)								

A estrutura deve considerar os períodos em anos e deve contemplar todos os períodos no PRAZO DA CONCESSÃO.

Cada uma das linhas componentes da tabela acima deve ser elaborada conforme diretrizes a seguir apresentadas neste anexo.

As premissas utilizadas para avaliação do Fluxo de Caixa Marginal deverão ser elaboradas pela CONCESSIONÁRIA com memória de cálculo clara, transparente e com fonte de dados devidamente comprovadas.

Dado a natureza do Fluxo Caixa Marginal refletir eventos diferenciais, é admissível que as linhas da tabela acima apresentem sinais invertidos àqueles que de um fluxo de caixa usual. Como, por exemplo, receitas negativas, quando o evento tratar de uma redução de receitas, e/ou custos positivos, quando o evento tratar de uma redução de custos.

Os cálculos devem ser feitos em arquivos digitais de extensão .xlsx ou .xlsm e a CONCESSIONÁRIA deve disponibilizar as versões editáveis e com fórmulas e cálculos dos arquivos como memória de cálculo.

Admite-se, em favor de maior clareza na memória de cálculo, que um único evento tenha seu Fluxo de Caixa Marginal um somatório de vários subfluxos, como, por exemplo, um subfluxo que avalie o evento de desequilíbrio e outro que avalie o mecanismo de reequilíbrio.

As bases de dados para cálculo do FCM deverão tomar como referência as seguintes fontes de informação, nessa ordem de prioridade:

- (i) Definições de referências que constem neste anexo.
- (ii) Dados do Sistema Nacional de Informações sobre o Saneamento (SNIS) considerando a mediana do benchmark que considere todas e somente prestadores de serviço de natureza “Empresa Privada” do último ano disponível.
- (iii) Calculadora de Custos da Associação Brasileira de Concessionárias Privadas de Serviços Públicos de Água e Esgoto (Abcon).
- (iv) Dados utilizados nos documentos e estudos do EDITAL da Licitação do CONTRATO DE CONCESSÃO,

em especial o ANEXO VII - PLANO DE NEGÓCIOS REFERENCIAL;

- (v) Dados históricos da própria CONCESSIONÁRIA;
- (vi) Dados oficiais públicos de outras instituições amplamente reconhecidas não citadas acima;
- (vii) Outras fontes, estimativas e referências de mercado, desde que respeitando as melhores práticas. Entende-se minimamente dentro das melhores práticas a apresentação de pelo menos três propostas comerciais para referências de custos de contratação de serviços.

A seguir aborda-se diretrizes para avaliação de cada uma das linhas componentes do FCM.

3.1 Receita Operacional Bruta

A Receita Operacional Bruta do FCM é resultado da equação abaixo, cujos termos são abordados na sequência.

$$ROB = Receita Tarifária + Receita Indiretas + Outras Receitas$$

3.1.1 Receita Tarifária

A receita tarifária marginal é produto da quantidade de economias marginais ativas de água e de esgoto pelas tarifas médias praticadas, conforme equação abaixo.

$$Receita Tarifária = EAA \times VFU \times 12 \times TA + EAE \times VFU \times 12 \times TE$$

Sendo:

- EAA: Economias Ativas de Água. Quantidade de unidades consumidoras atendidas pelo serviço de abastecimento de água.
- EAE: Economias Ativas de Esgoto. Quantidade de unidades consumidoras atendidas pelo serviço de esgotamento sanitário.
- VFU: Volume Faturado Unitário. Volume mensal de água faturado pelas economias ativas. Medido em m³/mês
- TA: Tarifa de Água. Medida em R\$/m³
- TE: Tarifa de Esgoto. Medida em R\$/m³

A projeção de economias marginais ativas de água e esgoto (EAA e EAE) deve feita considerando o produto da quantidade potencial de economias em análise no evento e o nível de atendimento de água e de esgoto projetado para atendimento daquele potencial.

A quantidade potencial de economias deve ser avaliada por levantamento, dados públicos e/ou outras formas de mensuração.

Para projeção do nível de atendimento deve-se considerar as metas de atendimento para a região em questão com exceção de eventos que tratem de alteração dessas metas. Nesses casos, deve-se ter uma avaliação específica considerando as novas metas.

Não se deve diferenciar as economias nessa avaliação por categorias.

A projeção do Volume Faturado Unitário (VFU) deve ser feita considerando a manutenção do volume faturado unitário médio no último ano pela Concessionária na Área de Concessão.

A projeção de Tarifa de Água (TA) deve ser feita considerando a manutenção da tarifa média praticadas no último ano pela Concessionária na Área de Concessão expurgados os efeitos do Fator I e do Fator Q atribuídos da Revisão Ordinária Vigente. Deve-se considerar ainda a variação temporal do Fator A nos primeiros anos de contrato. Estes fatores estão definidos no ANEXO VI – FATORES DE REAJUSTE.

A Tarifa de Esgoto (TE) deve ser produto da TA avaliada pelo percentual definido no ANEXO VI – FATORES DE REAJUSTE, considerando sua variação temporal.

3.1.2 Receitas Indiretas

As Receitas Indiretas englobam:

- i. Receitas de Serviços Complementares: receitas da prestação de serviços complementares, conforme consta no ANEXO V – ESTRUTURA TARIFÁRIA E SERVIÇOS COMPLEMENTARES.
- ii. Receitas Acessórias: receitas pela prestação de serviços não regulados.

Para fins de estimativa do FCM, as Receita Indireta devem ser tratadas como percentual das receitas tarifárias conforme equação abaixo.

$$\text{Receita Indireta} = \text{Receita Tarifária} \times 2,15\%$$

3.1.3 Outras Receitas

Para os casos em que uma parcela da receita derivada do evento de desequilíbrio ou reequilíbrio não se enquadre como Receitas Tarifárias e/ou levem a receitas indiretas cujo percentual atribuído a elas não seja estimativa minimamente adequada, essa parcela deve ser tratada como Outras Receitas.

São exemplos de possíveis receitas a serem tratadas como Outras Receitas na avaliação do FCM:

- i. Indenizações, subsídios públicos e/ou mecanismo de reequilíbrio por meio de pagamento direto.
- ii. Receitas acessórias especificamente permitidas (ou impedidas) que não possam ser refletidas como percentual sobre a Receita Tarifária. A título de exemplo, seria o caso em que fosse disponibilizada área para que a Concessionária pudesse explorar receitas imobiliárias no local. Esse tipo de receita acessória seria totalmente desconectado a variação da receita tarifária.

Contudo, entende-se que, para a maioria dos eventos de desequilíbrios, a componente de Outras Receitas seja nula tendo em vista que traz um caráter de excepcionalidade, conforme acima descrito.

3.2 Deduções sobre a Receita

As Deduções sobre a Receita são os tributos indiretos que incidem diretamente sobre a receita conforme legislação tributária em vigor.

$$\text{Deduções s/ a Receita} = -(Receita Tarifária + Receita Indireta) * 9,25\% + Outras Receitas * k1$$

A alíquota de 9,25% na equação acima reflete a legislação tributária em vigor sendo considerada a incidência somente de Pis/COFINS e a isenção de ISS. Essa constante deve ser ajustada conforme alterações na legislação tributária.

Já o fator “k1” é alíquota que incide sobre as Outras Receitas e deve ser avaliado para cada caso em função da natureza dessa receita e a incidência de tributos conforme legislação tributária em vigor.

3.3 Receita Operacional Líquida

A Receita Operacional Líquida (ROL) é resultado da equação abaixo:

$$ROL = ROB + Deduções sobre a Receita$$

Nota-se que o sinal utilizado na equação acima é de soma em razão da Deduções sobre a Receita terem sinal negativo. Essa observação é válida para as demais linhas que sejam campos calculados em função de outras linhas.

3.4 Custos e Despesas

A estimativa de Custos e Despesas (C&D) para fins de estimativa do custo do FCM é resultado da somatória dos fatores conforme equação abaixo.

$$C\&D = Opex + Taxa de Fiscalização + Inadimplência + Outros Custos + Créditos PC$$

Sendo os fatores devendo ser calculados conforme definições abaixo.

3.4.1 Opex

O componente de Opex é estimado a fim de englobar custos e despesas com folha de pagamentos, serviços com terceiros, energia elétrica e produtos químicos com a prestação dos serviços de abastecimento de água e esgotamento sanitário.

É estimado com base em custo unitário (OpU) de referência e o Volume Faturado Total (VFT)

$$Opex = -VFT \times OpU$$

$$VFT = (EAA + EAE) \times VFU \times 12$$

Sendo:

OpU: Opex Unitário de referência definido em 2,58 R\$/m³ na data-base dezembro de 2023. Para ajuste de base monetária deve ser feito com base no Fator Y apurado nas revisões ordinárias e, quando projetado com base no IPCA.

3.4.2 Taxa de Fiscalização

Taxa de fiscalização definida na minuta no contrato e conforme equação abaixo.

$$\text{Taxa de Fiscalização} = -ROL \times 0,50\%$$

3.4.3 Inadimplência

Custo com perdas de recebimento da receita faturada aqui estimadas como percentual sobre a ROL conforme equação abaixo.

$$\text{Inadimplência} = -ROB \times 7,50\%$$

3.4.4 Outros Custos

Assim como no caso das receitas admite-se um componente no qual seja possível avaliar custos não cobertos pelas estimativas definidas nos demais componentes. Quando for o caso estes custos devem ser elaborados e projetados sendo disponibilizada com memórias de cálculo claras e com referências de custos preferencialmente em referências públicas e respeitando-se a boa prática de orçamentos.

3.4.5 Créditos de Pis/COFINS

Créditos tributários gerados em função do regime não cumulativo de Pis/COFINS e estimada conforme equação abaixo.

$$\text{Créditos PC} = -(Opex \times k2 + Outros Custos \times k3) \times 9,25\%$$

Sendo:

$k2$: 55%, percentual estimado de créditos recuperáveis do Opex; e

$k3$: Percentual de créditos recuperáveis dos Outros Custos a ser avaliado caso a caso em razão da natureza desses custos.

3.5 EBITDA

A conta de EBITDA é resultado da equação abaixo:

$$EBITDA = ROL + C\&D$$

3.6 Depreciação e Amortização

Ainda que a Depreciação e Amortização (D&A) seja uma conta de resultado contábil sem efeito caixa direto, se faz necessária sua avaliação em razão do seu impacto fiscal.

A D&A deve ser avaliada simplificada considerando que os investimentos são majoritariamente em BENS REVERSÍVEIS do CONTRATO DE CONCESSÃO e, portanto, amortizam linearmente no prazo remanescente da Concessão. A equação abaixo apresenta a forma de cálculo para a D&A no ano "a".

$$D\&A_a = D\&A_{a-1} + \frac{Investimentos_{a-1}}{35 - a + 1}$$

Sendo a avaliação para os Investimentos detalhada a seguir.

Destaca-se que a D&A não sofre efeito inflacionário. Não cabe, portanto, a correção monetária anual como nas demais contas em avaliações em que se utilize fluxos de caixa nominais. No caso de fluxos de caixa reais, a linha precisa ser “deflacionada” considerando a projeção de inflação acumulada.

3.7 EBIT

A conta de EBIT deve ser calculada para fins de apuração do impacto fiscal conforme equação abaixo.

$$EBIT = EBITDA + D\&A$$

3.8 Investimentos

A estimativa dos Investimentos (INV) para fins de estimativa do custo do FCM é resultado da somatória dos fatores conforme equação abaixo.

$$INV = Inv. Expansão AA + Inv. Expansão ES + Outros Investimentos$$

Sendo os fatores devendo ser calculados conforme definições abaixo.

Destaca-se que os investimentos devem figurar no fluxo de caixa com sinal negativo, quando novos investimentos, e positivos, quando investimentos suprimidos.

3.8.1 Investimentos em Expansão de Abastecimento de Água

O desembolso com Investimentos em Expansão de Abastecimento de Água do ano “a” deve ser estimado conforme equação abaixo.

$$Inv. Expansão AA_a = (EAA_a - EAA_{a-1}) \times IUA$$

Sendo:

$(EAA_a - EAA_{a-1})$: Variação da quantidade de economias ativas de água no período cujo investimento tenha sido acrescido ou suprimido em razão do evento de desequilíbrio.

IUA: Investimento Unitário em Expansão de Abastecimento de Água. Definido como 11.011,71 R\$/economia na data-base dezembro de 2023. Para ajuste de base monetária deve ser feito com base no Fator Y apurado nas revisões ordinários e, quando projetado com base no IPCA.

A estimativa aqui presente para Investimentos de Expansão em Abastecimento de Água cobre todos os desembolsos com os sistemas, equipamentos e obras a seguir listados:

- i. Captação superficial de água;
- ii. Captação de água via poços desde que de profundidade não superior a 35 metros;
- iii. Execução ou aumento de capacidade de Estação de Tratamento de Tratamento de Água;
- iv. Adutoras de água desde que de extensão não superior a 1.000 metros;

- v. Reservatórios de água (não engloba barragens ou açudes);
- vi. Estações Elevatórias de Água;
- vii. Redes de abastecimento de água desde apoiada em solo cuja capacidade de carga não demande fundações especiais;
- viii. Aquisição de equipamentos de qualquer porte para execução ou operação do sistema de abastecimento de água como, por exemplo, escavadeiras, caminhões e ferramentaria;
- ix. Reaterro de valas e recapeamento de pavimentação;
- x. Ligações prediais e instalação de hidrômetros;
- xi. Investimentos de manutenção (Capex Sustaining) do sistema.

3.8.2 Investimentos em Expansão de Esgotamento Sanitário

O desembolso com Investimentos em Expansão de Esgotamento Sanitário do ano “a” deve ser estimado conforme equação abaixo.

$$Inv. \text{ Expansão } ES_a = (EAE_a - EAE_{a-1}) \times IUE$$

Sendo:

$(EAE_a - EAE_{a-1})$: Variação da quantidade de economias ativas de água no período cujo investimento tenha sido acrescido ou suprimido em razão do evento de desequilíbrio.

IUE: Investimento Unitário em Expansão Esgotamento Sanitário. Definido como 9.107,93 R\$/economia na data-base dezembro de 2023. Para ajuste de base monetária, deve ser feito com base no Fator Y apurado nas revisões ordinários e, quando projetado com base no IPCA.

A estimativa aqui presente para Investimentos de Expansão em Esgotamento Sanitário cobre todos os desembolsos com os sistemas, equipamentos e obras a seguir listados:

- i. Ligações prediais;
- ii. Rede coletora desde que apoiada em solo cuja capacidade de carga não demande fundações especiais;
- iii. Tronco coletor desde que de extensão não superior a 1.000 metros;
- iv. Estações Elevatórias de Esgoto;
- v. Execução ou aumento de capacidade de Estação de Tratamento de Esgoto;
- vi. Aquisição de equipamentos de qualquer porte para execução ou operação do sistema de esgotamento sanitário como, por exemplo, escavadeiras, caminhões e ferramentaria;
- vii. Reaterro de valas e recapeamento de pavimentação;
- viii. Emissário de Esgoto;
- ix. Investimentos de manutenção (Capex Sustaining) do sistema.

3.8.3 Outros Investimentos

Assim como no caso das receitas e custos, admite-se um componente no qual seja possível avaliar investimentos não cobertos pelas estimativas definidas nos demais componentes de investimentos. Quando for o caso, estes investimentos devem ser elaborados e projetados sendo disponibilizada com memórias de cálculo claras, com custos unitários de implantação baseados preferencial em referências públicas e respeitando-se a boa prática de orçamentos.

São considerados classificados como Outros Investimentos para fins de avaliação do Fluxo de Caixa Marginal qualquer obra, sistema, equipamento ou encargo de investimento não incluído naqueles descritos como cobertos pelos Investimentos em Expansão de Água ou Esgoto.

3.9 Necessidade de Investimento em Giro

A Necessidade de Investimento em Giro (NIG) reflete a defasagem entre as contas de resultado, avaliados sob regime de competência, e seu efeito caixa. Deve ser avaliado com base na variação anual do capital de giro, conforme equações abaixo.

$$NIG_a = -Kgiro_a + Kgiro_{a-1}$$

$$Kgiro_a = \begin{cases} se a \neq 35 : \frac{ROL_a}{12} - \frac{C\&D_a}{12} \\ se a = 35 : 0 \end{cases}$$

Destaca-se que o NIG, assim como a D&A, não sofre efeito inflacionário. Não cabe, portanto, a correção monetária anual como nas demais contas em avaliações em que se utilize fluxos de caixa nominais. No caso de fluxos de caixa reais, a linha precisa ser “deflacionada” considerando a projeção de inflação acumulada.

3.10 Impostos Diretos

A conta de Impostos Diretos (IR) é resultado da equação abaixo.

$$IR = -EBIT \times 34\%$$

Sendo a alíquota de 34% reflexo da legislação tributária em vigor na data de assinatura do Contrato e cabendo ser revisada em caso de alteração posterior.

3.11 Fluxo de Caixa Marginal

O Fluxo de Caixa Marginal (FCM) é resultado da equação abaixo.

$$FCM = EBITDA + INV + NIG + IR$$

4 REVISÃO DE PARÂMETROS

Nos períodos de revisão ordinária os parâmetros definidos neste anexo devem ser revistos em comum acordo pelas PARTES com objetivo de refletir nova realidade de custos e receitas da prestação dos SERVIÇOS.

A revisão dos parâmetros pode também ser objeto de REVISÃO EXTRAORDINÁRIA em caso de eventos que impactem a avaliação dos custos, receitas, tributos e/ou outro componentes de fluxo de caixa.

APÊNDICE I – EXEMPLO DE CÁLCULO DE REEQUILÍBRIO EM RAZÃO DE REAVALIAÇÃO DA POPULAÇÃO DA CONCESSÃO

Conforme previsto no CONTRATO, a CONCESSIONÁRIA deverá reavaliar a população da concessão e caracterizar-se como evento de reequilíbrio variação superior a 5% na quantidade de economias ativas e/ou potenciais frente aos estudos referenciais. O presente apêndice traz um **exemplo ilustrativo e hipotético** de avaliação do desequilíbrio econômico-financeiro para esse evento seguindo-se as diretrizes do presente anexo.

Exemplo:

- **Descrição:**

Durante o 2º ano de concessão, após concluído o procedimento de reavaliação da população, identificou-se uma quantidade maior de economias totais na área de concessão frente a estimativa dos estudos referenciais. No exemplo em questão, tal fato foi devido a haver mais povoados classificados como aglomerados rurais. A tabela abaixo quantifica as economias que são objeto de reequilíbrio por ser risco do PODER CONCEDENTE, já que extrapolam o limite de variação de 5% de risco da CONCESSIONÁRIA conforme definido no contrato.

- **Identificação e Quantificação de economias objeto de reequilíbrio:**

	Avaliação de Desquilíbrio	Economias Total	Economias Ativas AA	Economias Ativas ES	Fonte / Fórmula
(A)	Estudo Referencial	653.245	576.793	82.179	Caderno de Encargos
(B)	Reavaliação População	731.634	576.793	82.179	Estudo de Reavaliação da População
(C)	Variação Admitida (+/-5%)	32.662	28.840	4.109	Contrato. $C=5\%*A$
(D)	Variação Identificada	78.389	-	-	$D=B-A$
(E)	Desequilíbrio	45.727	-	-	Se $ D >C$; $E=D-C$; 0

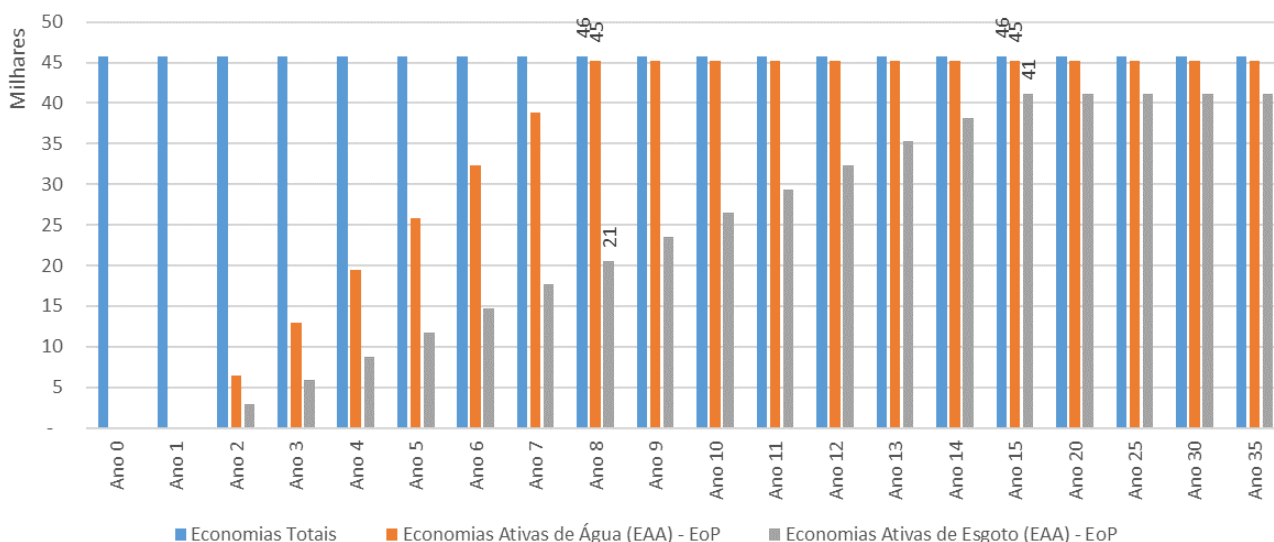
Frente ao entendimento do evento de desequilíbrio, cabe preencher as linhas da Tabela 1 Estrutura do FCM conforme instruções constantes no anexo para avaliação do fluxo de caixa marginal gerado pelo evento em questão.

- **Projeção de conversão de economias potenciais em economias ativas:**

A principal premissa para avaliação do fluxo de caixa é o desenvolvimento temporal da conversão das economias potenciais em economias ativas. Neste exemplo em questão, assumiu-se que as novas economias incorporadas ao escopo serão ativadas conforme metas da concessão de atendimento de 99% com abastecimento de água até o 8º e de 90% de esgotamento sanitário até o 15º ano.

No exemplo em questão assumiu-se simplificada um cronograma linear de expansão. Entretanto, um caso real admite outras formas de planejamento de obras, especialmente por, sendo de uma situação de reequilíbrio, haver espaço para avaliação conjunta entre as partes do contrato de uma melhor forma de ataque.

Considerando a premissa de expansão acima descrita, o gráfico abaixo ilustra a projeção da quantidade de Economias Ativas de Água (EAA) e Economias Ativas de Esgoto (EAE) ao final de cada período (*end of period* ou *EoP*).



Importante destacar que para cálculo de volumes faturados deve-se considerar a quantidade média de economias ativas naquele ano e não o seu valor em final de período. Portanto utilizou-se nessas avaliações os valores de meio de período (*mid of period ou MoP*) que são a média entre o valor de EoP do ano com o do ano anterior, conforme a seguir demonstrado.

• **Cálculos dos componentes do fluxo de caixa:**

Definida as projeções temporais para as economias ativas, o passo seguinte é avaliar as demais premissas de cálculo definidas ao longo do anexo. Essas premissas são definidas no anexo ou possuem diretriz de como devem ser avaliadas. No exemplo em questão assumiu-se que as avaliações necessárias levaram aos seguintes resultados:

Premissas

VFU	m ³ /mês	12,5
TA	R\$/m ³	6,00
TE	R\$/m ³	% da TA
Receitas Indiretas / Receitas Tarifárias	%	2,15%
OpU	R\$/m ³	2,33 ¹
IUA	R\$/econ	11.011,71
IUE	R\$/econ	9.107,93
WACC ²	% a.a. real	9,00%

Com esses parâmetros é possível calcular os componentes de fluxo de caixa a partir das equações definidas neste anexo conforme memória de cálculo abaixo. Importante destacar as seguintes simplificações de cálculo assumidas neste exemplo para fins didáticos:

- Desconsidera-se o efeito do Fator A nas tarifas;
- Desconsidera-se a projeção inflacionária.

¹ Exemplo ilustrativo com premissa de OpU distinta daquela definida em 3.4.1

² Exemplo ilustrativo. O WACC deve ser avaliado conforme 2 Condição de Equilíbrio

VERSÃO EDITAL

Cálculos	und	Ano 0	Ano 1	Ano 2	Ano 3	Ano 4	Ano 5	Ano 6	Ano 7	Ano 8	Ano 9	Ano 10	Ano 11	Ano 12	Ano 13	Ano 14	Ano 15	Ano 16	Ano 17
Economias Totais	econ.	45.727	45.727	45.727	45.727	45.727	45.727	45.727	45.727	45.727	45.727	45.727	45.727	45.727	45.727	45.727	45.727	45.727	45.727
Nível de Atendimento de Água - EoP	%	0,0%	0,0%	14,1%	28,3%	42,4%	56,6%	70,7%	84,9%	99,0%	99,0%	99,0%	99,0%	99,0%	99,0%	99,0%	99,0%	99,0%	99,0%
Nível de Atendimento de Esgoto - EoP	%	0,0%	0,0%	6,4%	12,9%	19,3%	25,7%	32,1%	38,6%	45,0%	51,4%	57,9%	64,3%	70,7%	77,1%	83,6%	90,0%	90,0%	90,0%
Economias Ativas de Água (EAA) - EoP	econ.	-	-	6.467	12.934	19.401	25.868	32.336	38.803	45.270	45.270	45.270	45.270	45.270	45.270	45.270	45.270	45.270	45.270
Economias Ativas de Esgoto (EAA) - EoP	econ.	-	-	2.940	5.879	8.819	11.758	14.698	17.638	20.577	23.517	26.456	29.396	32.336	35.275	38.215	41.154	41.154	41.154
Economias Ativas de Água (EAA) - MoP	econ.	-	-	3.234	9.701	16.168	22.635	29.102	35.569	42.036	45.270	45.270	45.270	45.270	45.270	45.270	45.270	45.270	45.270
Economias Ativas de Esgoto (EAA) - MoP	econ.	-	-	1.470	4.409	7.349	10.289	13.228	16.168	19.107	22.047	24.987	27.926	30.866	33.805	36.745	39.685	41.154	41.154
VFU	m³/mês	12,5	12,5	12,5	12,5	12,5	12,5	12,5	12,5	12,5	12,5	12,5	12,5	12,5	12,5	12,5	12,5	12,5	12,5
VFT	m³	-	-	705.504	2.116.512	3.527.520	4.938.528	6.349.537	7.760.545	9.171.553	10.097.527	10.538.467	10.979.407	11.420.347	11.861.287	12.302.227	12.743.167	12.963.637	12.963.637
Tarifa de Água (TA)	R\$/m³	6,00	6,00	6,00	6,00	6,00	6,00	6,00	6,00	6,00	6,00	6,00	6,00	6,00	6,00	6,00	6,00	6,00	6,00
Tarifa de Água (TE)	R\$/m³	4,80	4,80	5,04	5,28	5,52	5,76	6,00	6,00	6,00	6,00	6,00	6,00	6,00	6,00	6,00	6,00	6,00	6,00
Receita Operacional Bruta	R\$.mil	-	-	4.108	12.486	21.080	29.890	38.916	47.564	56.212	61.888	64.590	67.293	69.995	72.698	75.400	78.103	79.454	79.454
Receita Tarifária Água	R\$.mil	-	-	2.910	8.731	14.551	20.371	26.192	32.012	37.833	40.743	40.743	40.743	40.743	40.743	40.743	40.743	40.743	40.743
Receita Tarifária Esgoto	R\$.mil	-	-	1.111	3.492	6.085	8.889	11.905	14.551	17.197	19.842	22.488	25.134	27.779	30.425	33.071	35.716	37.039	37.039
Recargas Indiretas	R\$.mil	-	-	86	263	444	629	819	1.001	1.183	1.303	1.359	1.416	1.473	1.530	1.587	1.644	1.672	1.672
Outras Receitas	R\$.mil	-	-	-	-	-	-	-	-	-	-	-	-	-	-	-	-	-	-
C&D	R\$.mil	-	-	(1.887)	(5.674)	(9.478)	(13.299)	(17.137)	(20.945)	(24.754)	(27.253)	(28.443)	(29.633)	(30.823)	(32.013)	(33.203)	(34.393)	(34.988)	(34.988)
Opex	R\$.mil	-	-	(1.644)	(4.931)	(8.219)	(11.507)	(14.794)	(18.082)	(21.370)	(23.527)	(24.555)	(25.582)	(26.609)	(27.637)	(28.664)	(29.692)	(30.205)	(30.205)
Taxa de Fiscalização	R\$.mil	-	-	(19)	(57)	(96)	(136)	(177)	(216)	(255)	(281)	(293)	(305)	(318)	(330)	(342)	(354)	(361)	(361)
Inadimplência	R\$.mil	-	-	(308)	(936)	(1.581)	(2.242)	(2.919)	(3.567)	(4.216)	(4.642)	(4.844)	(5.047)	(5.250)	(5.452)	(5.655)	(5.858)	(5.959)	(5.959)
Outros Custos	R\$.mil	-	-	-	-	-	-	-	-	-	-	-	-	-	-	-	-	-	-
Créditos PC	R\$.mil	-	-	84	251	418	585	753	920	1.087	1.197	1.249	1.301	1.354	1.406	1.458	1.511	1.537	1.537
Investimentos	R\$.mil	-	-	(97.988)	(97.988)	(97.988)	(97.988)	(97.988)	(97.988)	(97.988)	(97.988)	(97.988)	(97.988)	(97.988)	(97.988)	(97.988)	(97.988)	(97.988)	(97.988)
Inv. Expansão AA	R\$.mil	-	-	(71.214)	(71.214)	(71.214)	(71.214)	(71.214)	(71.214)	(71.214)	(71.214)	(71.214)	(71.214)	(71.214)	(71.214)	(71.214)	(71.214)	(71.214)	(71.214)
Inv. Expansão ES	R\$.mil	-	-	(26.774)	(26.774)	(26.774)	(26.774)	(26.774)	(26.774)	(26.774)	(26.774)	(26.774)	(26.774)	(26.774)	(26.774)	(26.774)	(26.774)	(26.774)	(26.774)
Outros Investimentos	R\$.mil	-	-	-	-	-	-	-	-	-	-	-	-	-	-	-	-	-	-
Kgiro	R\$.mil	-	-	153	471	804	1.152	1.515	1.852	2.188	2.409	2.514	2.620	2.725	2.830	2.935	3.040	3.093	3.093

	Total	0	1	2	3	4	5	6	7	8	9	10	11	12	13	14	15	16	17
Contas de Resultado																			
(+) Receita Operacional Bruta (ROB)	2.289.306	-	-	4.108	12.486	21.080	29.890	38.916	47.564	56.212	61.888	64.590	67.293	69.995	72.698	75.400	78.103	79.454	79.454
(-) Deduções s/ a Receita	(211.761)	-	-	(380)	(1.155)	(1.950)	(2.765)	(3.600)	(4.400)	(5.200)	(5.725)	(5.975)	(6.225)	(6.475)	(6.725)	(6.975)	(7.225)	(7.350)	(7.350)
(=) Receita Operacional Líquida (ROL)	2.077.545	-	-	3.728	11.331	19.130	27.125	35.317	43.165	51.013	56.163	58.616	61.068	63.521	65.973	68.426	70.878	72.105	72.105
(-) Custos e Despesas (C&D)	(1.008.696)	-	-	(1.887)	(5.674)	(9.478)	(13.299)	(17.137)	(20.945)	(24.754)	(27.253)	(28.443)	(29.633)	(30.823)	(32.013)	(33.203)	(34.393)	(34.988)	(34.988)
(=) EBITDA	1.068.849	-	-	1.841	5.657	9.652	13.826	18.179	22.219	26.259	28.910	30.173	31.435	32.698	33.960	35.223	36.485	37.116	37.116
(-) Depreciação e Amortização (D&A)	(873.330)	-	-	-	(2.969)	(6.031)	(9.192)	(12.459)	(15.837)	(19.337)	(22.966)	(23.996)	(25.067)	(26.182)	(27.347)	(28.564)	(29.838)	(31.177)	(31.177)
(=) EBIT	195.519	-	-	1.841	2.688	3.621	4.634	5.721	6.382	6.922	5.944	6.177	6.368	6.515	6.614	6.659	6.647	5.939	5.939
Fluxo de Caixa pelo Método Indireto																			
(=) EBITDA	1.068.849	-	-	1.841	5.657	9.652	13.826	18.179	22.219	26.259	28.910	30.173	31.435	32.698	33.960	35.223	36.485	37.116	37.116
(-) Investimentos (INV)	(873.330)	-	-	(97.988)	(97.988)	(97.988)	(97.988)	(97.988)	(97.988)	(97.988)	(97.988)	(97.988)	(97.988)	(97.988)	(97.988)	(97.988)	(97.988)	(97.988)	(97.988)
(+/-) Necessidade de Investimento em Giro (NIG)	-	-	-	(153)	(318)	(333)	(348)	(363)	(377)	(392)	(407)	(422)	(437)	(452)	(467)	(482)	(497)	(512)	(512)
(-) Impostos Diretos (IR)	(66.476)	-	-	(626)	(914)	(1.231)	(1.576)	(1.945)	(2.170)	(2.354)	(2.021)	(2.100)	(2.165)	(2.215)	(2.249)	(2.264)	(2.260)	(2.019)	(2.019)
(=) Fluxo de Caixa Marginal (FCM)	129.042	-	-	(96.926)	(93.563)	(89.900)	(86.085)	(82.116)	(78.275)	(74.419)	(70.544)	(66.657)	(62.859)	(59.149)	(55.526)	(51.991)	(48.545)	(45.189)	(45.189)

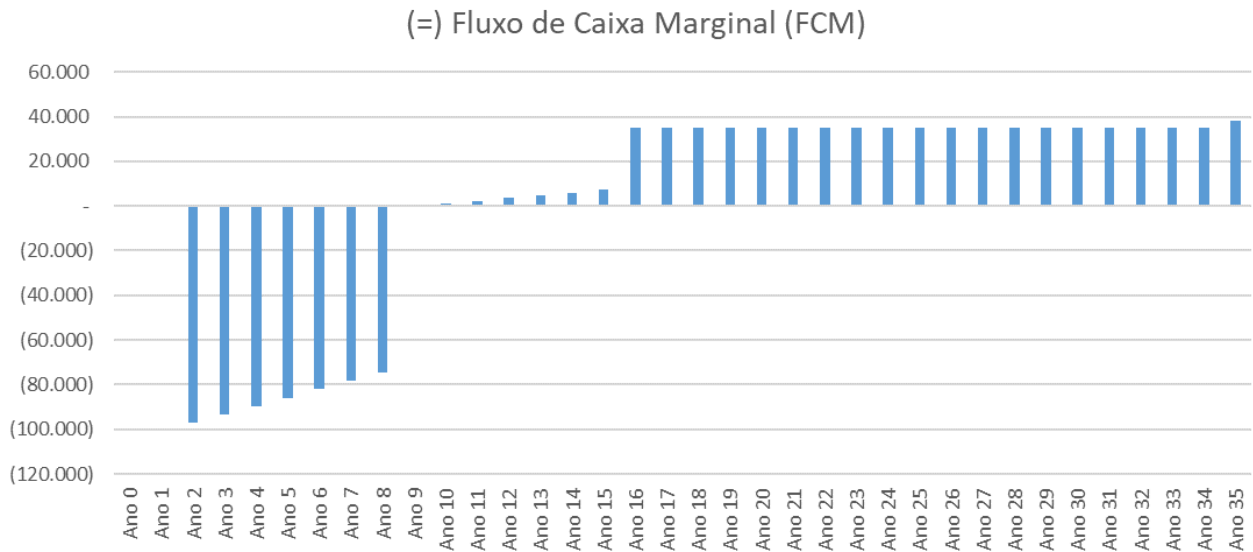
VERSÃO EDITAL

Cálculos	und	Ano 18	Ano 19	Ano 20	Ano 21	Ano 22	Ano 23	Ano 24	Ano 25	Ano 26	Ano 27	Ano 28	Ano 29	Ano 30	Ano 31	Ano 32	Ano 33	Ano 34	Ano 35
Economias Totais	econ.	45.727	45.727	45.727	45.727	45.727	45.727	45.727	45.727	45.727	45.727	45.727	45.727	45.727	45.727	45.727	45.727	45.727	45.727
Nível de Atendimento de Água - EoP	%	99,0%	99,0%	99,0%	99,0%	99,0%	99,0%	99,0%	99,0%	99,0%	99,0%	99,0%	99,0%	99,0%	99,0%	99,0%	99,0%	99,0%	99,0%
Nível de Atendimento de Esgoto - EoP	%	90,0%	90,0%	90,0%	90,0%	90,0%	90,0%	90,0%	90,0%	90,0%	90,0%	90,0%	90,0%	90,0%	90,0%	90,0%	90,0%	90,0%	90,0%
Economias Ativas de Água (EAA) - EoP	econ.	45.270	45.270	45.270	45.270	45.270	45.270	45.270	45.270	45.270	45.270	45.270	45.270	45.270	45.270	45.270	45.270	45.270	45.270
Economias Ativas de Esgoto (EAA) - EoP	econ.	41.154	41.154	41.154	41.154	41.154	41.154	41.154	41.154	41.154	41.154	41.154	41.154	41.154	41.154	41.154	41.154	41.154	41.154
Economias Ativas de Água (EAA) - MoP	econ.	45.270	45.270	45.270	45.270	45.270	45.270	45.270	45.270	45.270	45.270	45.270	45.270	45.270	45.270	45.270	45.270	45.270	45.270
Economias Ativas de Esgoto (EAA) - MoP	econ.	41.154	41.154	41.154	41.154	41.154	41.154	41.154	41.154	41.154	41.154	41.154	41.154	41.154	41.154	41.154	41.154	41.154	41.154
VFU	m³/mês	12,5	12,5	12,5	12,5	12,5	12,5	12,5	12,5	12,5	12,5	12,5	12,5	12,5	12,5	12,5	12,5	12,5	12,5
VFT	m³	12.963.637	12.963.637	12.963.637	12.963.637	12.963.637	12.963.637	12.963.637	12.963.637	12.963.637	12.963.637	12.963.637	12.963.637	12.963.637	12.963.637	12.963.637	12.963.637	12.963.637	12.963.637
Tarifa de Água (TA)	R\$/m³	6,00	6,00	6,00	6,00	6,00	6,00	6,00	6,00	6,00	6,00	6,00	6,00	6,00	6,00	6,00	6,00	6,00	6,00
Tarifa de Água (TE)	R\$/m³	6,00	6,00	6,00	6,00	6,00	6,00	6,00	6,00	6,00	6,00	6,00	6,00	6,00	6,00	6,00	6,00	6,00	6,00
Receita Operacional Bruta	R\$.mil	79.454	79.454	79.454	79.454	79.454	79.454	79.454	79.454	79.454	79.454	79.454	79.454	79.454	79.454	79.454	79.454	79.454	79.454
Receita Tarifária Água	R\$.mil	40.743	40.743	40.743	40.743	40.743	40.743	40.743	40.743	40.743	40.743	40.743	40.743	40.743	40.743	40.743	40.743	40.743	40.743
Receita Tarifária Esgoto	R\$.mil	37.039	37.039	37.039	37.039	37.039	37.039	37.039	37.039	37.039	37.039	37.039	37.039	37.039	37.039	37.039	37.039	37.039	37.039
Receitas Indiretas	R\$.mil	1.672	1.672	1.672	1.672	1.672	1.672	1.672	1.672	1.672	1.672	1.672	1.672	1.672	1.672	1.672	1.672	1.672	1.672
Outras Receitas	R\$.mil	-	-	-	-	-	-	-	-	-	-	-	-	-	-	-	-	-	-
C&D	R\$.mil	(34.988)	(34.988)	(34.988)	(34.988)	(34.988)	(34.988)	(34.988)	(34.988)	(34.988)	(34.988)	(34.988)	(34.988)	(34.988)	(34.988)	(34.988)	(34.988)	(34.988)	(34.988)
Opex	R\$.mil	(30.205)	(30.205)	(30.205)	(30.205)	(30.205)	(30.205)	(30.205)	(30.205)	(30.205)	(30.205)	(30.205)	(30.205)	(30.205)	(30.205)	(30.205)	(30.205)	(30.205)	(30.205)
Taxa de Fiscalização	R\$.mil	(361)	(361)	(361)	(361)	(361)	(361)	(361)	(361)	(361)	(361)	(361)	(361)	(361)	(361)	(361)	(361)	(361)	(361)
Inadimplência	R\$.mil	(5.959)	(5.959)	(5.959)	(5.959)	(5.959)	(5.959)	(5.959)	(5.959)	(5.959)	(5.959)	(5.959)	(5.959)	(5.959)	(5.959)	(5.959)	(5.959)	(5.959)	(5.959)
Outros Custos	R\$.mil	-	-	-	-	-	-	-	-	-	-	-	-	-	-	-	-	-	-
Créditos PC	R\$.mil	1.537	1.537	1.537	1.537	1.537	1.537	1.537	1.537	1.537	1.537	1.537	1.537	1.537	1.537	1.537	1.537	1.537	1.537
Investimentos	R\$.mil	-	-	-	-	-	-	-	-	-	-	-	-	-	-	-	-	-	-
Inv. Exepansão AA	R\$.mil	-	-	-	-	-	-	-	-	-	-	-	-	-	-	-	-	-	-
Inv. Exepansão ES	R\$.mil	-	-	-	-	-	-	-	-	-	-	-	-	-	-	-	-	-	-
Outros Investimentos	R\$.mil	-	-	-	-	-	-	-	-	-	-	-	-	-	-	-	-	-	-
Kgiro	R\$.mil	3.093	3.093	3.093	3.093	3.093	3.093	3.093	3.093	3.093	3.093	3.093	3.093	3.093	3.093	3.093	3.093	3.093	3.093

	Total	18	19	20	21	22	23	24	25	26	27	28	29	30	31	32	33	34	35
Contas de Resultado																			
(+) Receita Operacional Bruta (ROB)	2.289.306	79.454	79.454	79.454	79.454	79.454	79.454	79.454	79.454	79.454	79.454	79.454	79.454	79.454	79.454	79.454	79.454	79.454	79.454
(-) Deduções s/ a Receita	(211.761)	(7.350)	(7.350)	(7.350)	(7.350)	(7.350)	(7.350)	(7.350)	(7.350)	(7.350)	(7.350)	(7.350)	(7.350)	(7.350)	(7.350)	(7.350)	(7.350)	(7.350)	(7.350)
(=) Receita Operacional Líquida (ROL)	2.077.545	72.105	72.105	72.105	72.105	72.105	72.105	72.105	72.105	72.105	72.105	72.105	72.105	72.105	72.105	72.105	72.105	72.105	72.105
(-) Custos e Despesas (C&D)	(1.008.696)	(34.988)	(34.988)	(34.988)	(34.988)	(34.988)	(34.988)	(34.988)	(34.988)	(34.988)	(34.988)	(34.988)	(34.988)	(34.988)	(34.988)	(34.988)	(34.988)	(34.988)	(34.988)
(=) EBITDA	1.068.849	37.116	37.116	37.116	37.116	37.116	37.116	37.116	37.116	37.116	37.116	37.116	37.116	37.116	37.116	37.116	37.116	37.116	37.116
(-) Depreciação e Amortização (D&A)	(873.330)	(31.177)	(31.177)	(31.177)	(31.177)	(31.177)	(31.177)	(31.177)	(31.177)	(31.177)	(31.177)	(31.177)	(31.177)	(31.177)	(31.177)	(31.177)	(31.177)	(31.177)	(31.177)
(=) EBIT	195.519	5.939	5.939	5.939	5.939	5.939	5.939	5.939	5.939	5.939	5.939	5.939	5.939	5.939	5.939	5.939	5.939	5.939	5.939
Fluxo de Caixa pelo Método Indireto																			
(=) EBITDA	1.068.849	37.116	37.116	37.116	37.116	37.116	37.116	37.116	37.116	37.116	37.116	37.116	37.116	37.116	37.116	37.116	37.116	37.116	37.116
(-) Investimentos (INV)	(873.330)	-	-	-	-	-	-	-	-	-	-	-	-	-	-	-	-	-	-
(+/-) Necessidade de Investimento em Giro (NIG)	-	-	-	-	-	-	-	-	-	-	-	-	-	-	-	-	-	-	3.093
(-) Impostos Diretos (IR)	(66.476)	(2.019)	(2.019)	(2.019)	(2.019)	(2.019)	(2.019)	(2.019)	(2.019)	(2.019)	(2.019)	(2.019)	(2.019)	(2.019)	(2.019)	(2.019)	(2.019)	(2.019)	(2.019)
(=) Fluxo de Caixa Marginal (FCM)	129.042	35.097	35.097	35.097	35.097	35.097	35.097	35.097	35.097	35.097	35.097	35.097	35.097	35.097	35.097	35.097	35.097	35.097	38.190

- **Cálculo do Valor de Desequilíbrio (VPL):**

O resultado da avaliação foi o seguinte fluxo de caixa marginal para o evento de reequilíbrio.



Utilizando-se a fórmula do VPL que consta neste anexo, com a taxa de desconto de 9,00%, premissa deste exemplo, obtém-se resultado de **-306.422 R\$.mil**.

Esse parâmetro indica que o contrato está desequilibrado neste montante em desfavor da concessionária. Importante destacar que esse é o valor de desequilíbrio no ano 0 do contrato.

- **Avaliação do Mecanismo de Reequilíbrio:**

O evento de desequilíbrio deve ser compensado por mecanismo de reequilíbrio cujo VPL do seu fluxo marginal seja de igual módulo e sinal inverso para manutenção do equilíbrio econômico-financeiro do contrato. Dessa forma o fluxo de caixa marginal total, resultante da soma do evento de desequilíbrio com o do mecanismo de reequilíbrio, tenha VPL nulo conforme define este anexo.

$$VPL = \sum_{i=0}^{35} \frac{FCM_i}{(1+r)^i} = \sum_{i=0}^{35} \frac{(FCM_{desequilíbrio} + FCM_{reequilíbrio})_i}{(1+r)^i} = 0$$

Os mecanismos de reequilíbrio admitidos estão definidos no CONTRATO.

MINUTA DE TERMO DE COMPROMISSO AMBIENTAL

TERMO DE COMPROMISSO AMBIENTAL - TCA Nº/.....

TERMO DE COMPROMISSO AMBIENTAL QUE ENTRE SI CELEBRAM O ESTADO DO PIAUÍ, POR MEIO DA SECRETARIA DE MEIO AMBIENTE E RECURSOS HÍDRICOS - SEMARH E CONCESSIONÁRIA PRESTADORA DOS SERVIÇOS PÚBLICOS DE FORNECIMENTO DE ÁGUA E ESGOTAMENTO SANITÁRIO EM MUNICÍPIOS LOCALIZADOS NA MICRORREGIÃO DE ÁGUA E ESGOTO DO PIAUÍ (MRAE), EM REGIME DE PRESTAÇÃO REGIONALIZADA.

O **ESTADO DO PIAUÍ**, por intermédio da **SECRETARIA DO MEIO AMBIENTE E DE RECURSOS HÍDRICOS DO ESTADO DO PIAUÍ - SEMARH**, com sede na Av. Odilon Araújo, 1035 - Cristo Rei, Teresina - PI, 64017-280, neste ato representada por seu [cargo], [NOME COMPLETO], [NACIONALIDADE], [ESTADO CIVIL], [PROFISSÃO], portador da Cédula de Identidade RG nº [•], inscrito no CPF/ME nº [•] doravante denominada “**SEMARH**”;

A [• - DESIGNAÇÃO DA CONCESSIONÁRIA], sociedade com sede [•], inscrita no CNPJ/ME sob o nº [•], neste ato representada por seu [cargo], [NOME COMPLETO], [NACIONALIDADE], [ESTADO CIVIL], [PROFISSÃO], portador da Cédula de Identidade RG nº [•], inscrito no CPF/ME nº [•] doravante denominada “**CONCESSIONÁRIA**”;

CONSIDERANDO a necessidade de manutenção de licenciamento ambiental regularizado, como forma de controlar atividades que interferem nas condições ambientais;

CONSIDERANDO que a Resolução CONAMA nº 237, de 19/12/1997, a Resolução CONSEMA nº 46, de 13/12/2022, e a Lei Estadual nº 4.854, de 10/07/1996 e alterações posteriores, estabelecem que os sistemas de abastecimento de água e esgotamento sanitário são atividades potencialmente poluidoras, degradadoras do meio ambiente e utilizadoras de recursos naturais, passíveis de licenciamento ambiental;

CONSIDERANDO o teor da Lei Federal nº 11.445, de 5/01/2007, que estabelece diretrizes nacionais para o saneamento básico, inclusive de universalização dos serviços de saneamento básico;

CONSIDERANDO a Lei Federal nº 9.433, de 08/01/1997, que estabelece a Política Nacional de Recursos Hídricos, e a Lei Estadual nº 5.165, de 17/08/2000, que dispõe sobre a Política de Recursos Hídricos do Estado do Piauí e dá outras providências, bem como a legislação aplicável à obtenção de licenças e outorgas;

CONSIDERANDO que as obras de infraestrutura destinadas aos serviços públicos de saneamento são consideradas de utilidade pública, nos termos do inciso VIII do artigo 3º da Lei Federal nº 12.651, de 25/5/2012;

CONSIDERANDO que o art. 79-A da Lei Federal nº 9.605, de 12/02/1998 autoriza a celebração de termo de compromisso com pessoas físicas ou jurídicas responsáveis pela construção, instalação, ampliação e funcionamento de estabelecimentos e atividades utilizadores de recursos ambientais, considerados efetiva e potencialmente poluidores;

CONSIDERANDO que constitui obrigação dos prestadores de serviços públicos de saneamento implantar e operar os sistemas de abastecimento de água de acordo com a legislação ambiental vigente;

CONSIDERANDO que a MRAE realizou processo licitatório para delegar, por intermédio de contrato de concessão, os serviços de água potável e de esgotamento sanitário, prestados nas áreas urbanas e aglomerados rurais dos Municípios, incluindo-se a execução de obras de infraestrutura e atividades afins;

CONSIDERANDO que a **CONCESSIONÁRIA** sagrou-se vencedora da Concorrência Pública nº [●] /2024, destinada à celebração de Contrato de Concessão para a prestação regionalizada dos serviços de abastecimento de água e de esgotamento sanitário nas áreas urbanas e aglomerados rurais dos Municípios;

CONSIDERANDO que é obrigação da **CONCESSIONÁRIA**, nos termos do Contrato de Concessão, operar os sistemas de abastecimento de água e esgotamento sanitário de acordo com a legislação ambiental vigente, encarregando-se pela obtenção de todas as licenças, autorizações ambientais e outorgas de uso de recursos hídricos necessárias à operação dos sistemas de saneamento assumidos;

CONSIDERANDO a possibilidade de irregularidades e situações não contempladas pelas licenças emitidas antes da assunção dos serviços pela **CONCESSIONÁRIA**

CONSIDERANDO a necessidade de equacionar pendências existentes em relação à obtenção de licenças e outorgas e a continuidade da prestação dos serviços públicos de

fornecimento de água e esgotamento sanitário, garantindo a ampliação da infraestrutura;

CONSIDERANDO que deverão ser observadas, no contexto de elaboração dos instrumentos de planejamento e monitoramento previstos no presente termo, as obrigações e a alocação de riscos expressamente assumidos pela **CONCESSIONÁRIA** nos termos do Contrato de Concessão, notadamente no que se refere às desconformidades e passivos pré-existentes à assunção da operação dos sistemas de saneamento pela **CONCESSIONÁRIA** e ao disposto na Cláusula 29.3.9 do Contrato de Concessão.

RESOLVEM celebrar o presente **Termo de Compromisso Ambiental** – TCA nº [•] (“TCA”), mediante os seguintes termos e condições:

CLÁUSULA PRIMEIRA – DAS DEFINIÇÕES

- 1.1. Para os fins do presente TCA, e sem prejuízo de outras definições aqui estabelecidas, as expressões seguintes são assim definidas:
- 1.2. **CONCESSIONÁRIA**: é a sociedade de propósito específico constituída pelo vencedor da Licitação que tem por objeto a delegação dos serviços públicos de abastecimento de água e esgotamento sanitário a serem prestados nas áreas urbanas e aglomerados rurais dos Municípios da Microrregião de Água e Esgoto do Piauí (MRAE), nos termos do Contrato de Concessão, a quem é facultado aderir aos termos do presente TCA.
- 1.3. **CONTRATO DE CONCESSÃO**: é o instrumento jurídico (e seus Anexos) celebrado entre a MRAE e a CONCESSIONÁRIA, com interveniência anuência da Agência Reguladora dos Serviços Públicos Delegados do Piauí (AGRESPI), tendo por objeto a prestação regionalizada dos serviços de abastecimento de água e esgotamento sanitário pela CONCESSIONÁRIA, na área urbana e aglomerados rurais dos Municípios da MRAE.
- 1.4. **CAPEX**: *capital expenditure*, ou despesas de capital, designa o investimento despendido na aquisição (ou introdução de melhorias) de bens de capital de uma determinada empresa. Representa o montante de investimentos realizados em equipamentos e instalações de forma a manter a produção de um produto ou serviço ou manter em funcionamento um negócio ou um determinado sistema.
- 1.5. **CAPEX Ambiental**: CAPEX despendido em projetos com escopo na área de meio ambiente, seja para atendimento aos requisitos ambientais, melhoria gestão ambiental, seja para recuperação de áreas degradadas, correção de passivos e danos ambientais, dentre outras possibilidades abrangidas nesse escopo.

- 1.6. DIAGNÓSTICO DE CONFORMIDADE AMBIENTAL: Diagnóstico dos sistemas e instalações operacionais, bem como de passivos jurídicos e outras obrigações, com objetivo de verificar a conformidade às exigências da legislação ambiental no tocante ao licenciamento ambiental e outorga de uso de recursos hídricos.
- 1.7. INVENTÁRIO DOS BENS REVERSÍVEIS: relatório permanentemente atualizado, proposto pela CONCESSIONÁRIA, constando o rol dos BENS REVERSÍVEIS, com suas descrições e informações mínimas, nos termos do CONTRATO e do Anexo IX - BENS REVERSÍVEIS AO CONTRATO DE CONCESSÃO;
- 1.8. MUNICÍPIOS: Municípios da MRAE identificados no EDITAL de Concorrência Pública n.º [●]/2024.
- 1.9. PLANO DE CONFORMIDADE AMBIENTAL: Plano em que são estabelecidas as metas, prazos, ações e respectivas estimativas de investimentos em obras e serviços de engenharia para atendimento aos requisitos de licenciamento ambiental e outorga de uso de recursos hídricos.
- 1.10. PLANO DE GESTÃO AMBIENTAL: Plano em que são estabelecidas ações e metas para a gestão ambiental do objeto do TCA a ser aprovado pela SEMARH.
- 1.11. RELATÓRIO DE CONFORMIDADE AMBIENTAL: relatório a ser elaborado após a execução de obras e serviços de engenharia que se fizerem necessários para o atendimento aos requisitos legais ambientais para fins de licenciamento ambiental e outorga de uso de recursos hídricos, em que será apresentada a avaliação da conformidade (ou inconformidade) das obras e serviços executados às condicionantes legais ambientais aplicáveis e ao Plano de Conformidade Ambiental apresentado.
- 1.12. REVISÃO EXTRAORDINÁRIA: momento de recomposição de obrigações e prazos do TCA em virtude da ocorrência de eventos não previstos inicialmente.
- 1.13. TCA: é o presente Termo de Compromisso Ambiental, instrumento celebrado entre a SEMARH e a CONCESSIONÁRIA, que assume a responsabilidade pelo cumprimento das obrigações estabelecidas no presente TCA, no limite de seu escopo de atuação e das obrigações assumidas por meio do Contrato de Concessão.

CLÁUSULA SEGUNDA – DO OBJETO

- 2.1. Constitui objeto do presente TCA a implementação das atividades abaixo listadas e detalhadas na CLÁUSULA QUARTA - **DAS FASES DE REALIZAÇÃO DO OBJETO** quarta, as quais ficarão a cargo da **CONCESSIONÁRIA**, com o objetivo de regularizar o

licenciamento ambiental dos sistemas e instalações listados no Inventário dos Bens Reversíveis:

- (i) realização de Diagnóstico de Conformidade Ambiental (Fase I);
- (ii) elaboração de Plano de Conformidade Ambiental (Fase I), a ser aprovado pela **SEMARH** (Fase I);
- (iii) execução das medidas previstas no Plano de Conformidade Ambiental (Fase II);
- (iv) elaboração de Relatório de Conformidade Ambiental (Fase II);
- (v) regularização do licenciamento ambiental e da emissão de Outorgas de Uso de Recursos Hídricos (captação e lançamento de efluentes) relacionados aos sistemas e instalações listados no Inventário dos Bens Reversíveis, depois de a **SEMARH** aprovar o Relatório de Conformidade Ambiental (Fase III);
- (vi) execução de medidas corretivas previstas no Relatório de Conformidade (Fase III); e
- (vii) elaboração de Plano de Gestão Ambiental, a ser aprovado pela **SEMARH** (Fase IV).

2.2. As condições estabelecidas neste TCA se aplicam às infraestruturas e sistemas listados no Inventário dos Bens Reversíveis, afetos à prestação dos serviços de abastecimento de água e esgotamento sanitário nos Municípios.

2.3. A **SEMARH** autoriza, durante todo o prazo de vigência do TCA, a operação dos sistemas e instalações listados no Inventário dos Bens Reversíveis enquanto a **CONCESSIONÁRIA** estiver cumprindo as obrigações assumidas por meio do presente instrumento, se abstendo, a partir da assinatura do presente TCA, de aplicar penalidades de ordem administrativa decorrentes da eventual inobservância da legislação ambiental e de gestão de recursos hídricos no contexto da operação dos sistemas e instalações, observado o disposto na subcláusula 2.7.2 e na CLÁUSULA QUINTA – **PENALIDADES**.

2.3.1. A **CONCESSIONÁRIA** se compromete a utilizar sistemas, instalações e técnicas que evitem agravamentos da situação ambiental.

2.4. Por meio da adesão ao presente TCA, a **CONCESSIONÁRIA** assume a responsabilidade pela adequação dos sistemas e instalações operacionais constantes no Inventário dos Bens Reversíveis aos padrões estabelecidos pela legislação ambiental, em consonância com o Plano de Conformidade Ambiental.

2.4.1. A **CONCESSIONÁRIA** não será responsável por ônus financeiro relativo a passivos ambientais que sejam decorrentes de eventos anteriores à assunção dos sistemas e das instalações de abastecimento de água e esgotamento sanitário pela **CONCESSIONÁRIA**, conforme previsto no Contrato de Concessão, sem prejuízo de a **SEMARH** buscar a responsabilização daqueles que deram causa às irregularidades constatadas até a data de assinatura do Contrato.

2.5. Para os fins que se fazem necessários, a adequação, cessão e correção dos sistemas e das instalações à legislação ambiental, para fins de licenciamento e obtenção de outorga de uso de recursos hídricos, compreende as seguintes fases:

(a) Fase I: Diagnóstico e Planejamento;

(b) Fase II: Execução;

(c) Fase III: Regularização do licenciamento ambiental e da emissão de Outorgas de Uso de Recursos Hídricos.

(d) Fase IV: Manutenção e Melhoria Contínua

2.5.1. As datas de início, término e prazo de conclusão de cada fase serão futuramente definidas entre a **SEMARH** e a **CONCESSIONÁRIA**, salvo aquelas expressamente previstas neste TCA.

2.6. Por meio da celebração do presente TCA, a **SEMARH** autoriza a continuidade de operação dos sistemas e instalações de abastecimento de água e esgotamento sanitário listados no Inventário dos Bens Reversíveis enquanto a **CONCESSIONÁRIA** estiver fielmente cumprindo as obrigações dele decorrentes;

2.7. Não se inclui no objeto do presente TCA:

2.7.1. as infrações ambientais relacionadas aos sistemas e instalações não indicados na Lista dos Bens Reversíveis;

2.7.2. as infrações ambientais cometidas pela **CONCESSIONÁRIA** após a adesão aos termos do presente TCA e que não estejam abarcadas pelo Plano de Conformidade Ambiental a ser aprovado pela **SEMARH**;

2.7.3. os sistemas de abastecimento de água e esgotamento sanitário em operação e com licenciamento válido e regular pela **SEMARH** e/ou por outras autoridades ambientais anteriormente competentes para emissão de licenças e autorizações ambientais.

CLÁUSULA TERCEIRA – DA VIGÊNCIA DO TCA

- 3.1. O prazo de vigência deste TCA será de [•] anos, contados a partir da data da sua assinatura.
- 3.2. O TCA poderá ser prorrogado ou aditado, a critério das partes, em decorrência da necessidade de Revisão Extraordinária.
- 3.3. A prorrogação está condicionada ao atendimento das metas e prazos estabelecidos, exceto nas hipóteses em que o descumprimento dessas obrigações não puder ser comprovadamente imputado à **CONCESSIONÁRIA**.
- 3.4. O prazo de vigência do presente TCA terá sua contagem suspensa quando o avanço das fases de realização do objeto dependerem única e exclusivamente de análise e aprovação da **SEMARH**.

CLÁUSULA QUARTA - DAS FASES DE REALIZAÇÃO DO OBJETO

➤ **Fase I: Diagnóstico e Planejamento**

- 4.1. A Fase I compreende as seguintes ações, por parte da **CONCESSIONÁRIA**:
 - 4.1.1. a elaboração do Inventário de Bens Vinculados, a ser realizado pela **CONCESSIONÁRIA** ao longo do período de operação assistida.
 - 4.1.2. o levantamento e verificação da conformidade ambiental dos sistemas e instalações listados no Inventário dos Bens Reversíveis;
 - 4.1.3. a proposição de metas, prazos e ações para o atendimento dos requisitos necessários à obtenção de licenças ambientais e outorgas de uso de recursos hídricos que não envolvam a recuperação de passivos ambientais anteriores à concessão, os quais não são de responsabilidade da **CONCESSIONÁRIA**, nos termos do Contrato de Concessão e conforme previsto no item 2.4.1 deste instrumento;
 - 4.1.4. a proposição de metas, prazos e investimentos em obras e serviços de engenharia necessários à regularização dos sistemas e instalações indicados no Inventário dos Bens Reversíveis para fins de obtenção de licenças ambientais e outorgas de uso de

recursos hídricos (CAPEX Ambiental) que não envolvam a recuperação de passivos ambientais anteriores à Concessão, os quais não são de responsabilidade da **CONCESSIONÁRIA**, nos termos do Contrato de Concessão e conforme previsto no item 2.4.1 deste instrumento;

4.2. A Fase I terá início quando do início de vigência deste TCA, conforme previsto no item 3.1 deste instrumento.

4.3. Após a celebração deste TCA, a **CONCESSIONÁRIA** terá o prazo máximo de 24 (vinte e quatro) meses para entrega dos produtos e resultados esperados na Fase I, contados da data de eficácia do TCA.

4.4. Ao final da Fase I, serão obtidos os seguintes produtos e resultados:

(a) Diagnóstico de Conformidade Ambiental: dispendo sobre a verificação da conformidade (ou inconformidade) ambiental dos sistemas e instalações constantes no Inventário dos Bens Reversíveis quanto aos requisitos legais ambientais aplicáveis, a ser elaborado pela **CONCESSIONÁRIA** (conforme modelo a ser definido pela **SEMARH**) e posteriormente aprovado pela **SEMARH**.

(b) Plano de Conformidade Ambiental: instrumento de planejamento que inclui metas, prazos e estimativa de investimentos (CAPEX Ambiental) em obras e serviços de engenharia para atendimento a requisitos ambientais para licenciamento e obtenção de outorga de uso de recursos hídricos dos sistemas e unidades operacionais de esgotamento sanitário pertinentes ao objeto deste TCA, a ser elaborado pela **CONCESSIONÁRIA** (conforme modelo a ser definido pela **SEMARH**) e posteriormente aprovado pela **SEMARH**.

(c) Licença(s) Ambiental(is) de Regularização: licença(s) para a realização de intervenções que visem o atendimento aos requisitos legais ambientais para operação dos sistemas e instalações constantes no Inventário de Bens Reversíveis, emitida(s) pela **SEMARH** após a apresentação do Plano de Conformidade Ambiental pela **CONCESSIONÁRIA** e sua aprovação pela **SEMARH**.

4.5. A **SEMARH** terá o prazo máximo de 3 (três) meses para aprovação de cada um dos produtos apresentados pela **CONCESSIONÁRIA**, contados da respectiva entrega, conforme previsto no item 4.4 acima, cabendo a **SEMARH** observar os prazos regulamentares e legais aplicáveis para a emissão da licença de regularização.

4.5.1. Sem prejuízo do disposto na subcláusula 4.5, a **SEMARH** deverá acompanhar a elaboração dos produtos e ações compreendidos na fase I, cabendo-lhe demandar da **CONCESSIONÁRIA** todos os documentos e informações necessários e pertinentes ao exercício das suas atribuições institucionais.

4.6. Deverão ser observadas, no contexto de elaboração dos planos e instrumentos previstos no item 4.4, as obrigações e a alocação de riscos contratuais expressamente assumidos pela **CONCESSIONÁRIA** nos termos do Contrato de Concessão, notadamente no que se refere às desconformidades e passivos preexistentes à assunção dos sistemas de saneamento pela **CONCESSIONÁRIA**, e ao disposto na Cláusula 29.3.9 do Contrato de Concessão.

➤ **Fase II: Execução**

4.7. A fase II compreende a execução das ações, contemplando a eventual execução de obras e serviços de engenharia necessários para atendimento aos requisitos ambientais para fins de licenciamento ambiental e outorga de uso de recursos hídricos, tendo início após aprovação do Plano de Conformidade Ambiental pela **SEMARH**.

4.7.1. O Plano de Conformidade Ambiental deverá prever o prazo de duração da fase II (Execução)

4.8. Ao final da Fase II, serão obtidos os seguintes resultados:

(a) melhoria da infraestrutura dos sistemas e instalações, de acordo com os requisitos ambientais aplicáveis;

(b) recuperação de áreas degradadas imprescindíveis à operação dos sistemas e instalações, observados os limites de responsabilidades e riscos assumidos pela **CONCESSIONÁRIA** no Contrato de Concessão, em relação aos passivos pré-existentes;

(c) aquisição de equipamentos, obras e serviços de engenharia;

(d) elaboração do Relatório de Conformidade Ambiental pela **CONCESSIONÁRIA**, o qual deverá: ser entregue na data estipulada no Plano de Conformidade Ambiental ou em outra data acordada entre as partes; bem como observar modelo ou contemplar conteúdo mínimo definido pela **SEMARH**.

4.9. A **SEMARH** terá o prazo máximo de 3 (três) meses para aprovação do Relatório de Conformidade Ambiental, contados da sua entrega pela **CONCESSIONÁRIA**, franqueando-se à **SEMARH** a possibilidade de demandar informações preliminares e pertinentes ao exercício de suas funções institucionais.

➤ **Fase III: Regularização do Licenciamento Ambiental e da emissão de Outorgas de Uso de Recursos Hídricos**

- 4.10. A Fase III terá início após aprovação do Relatório de Conformidade Ambiental pela **SEMARH**.
- 4.11. Os pedidos de regularização da Licença de Operação e das Outorgas de Uso de Recursos Hídricos devem ser requeridos no prazo máximo de 120 (cento e vinte) dias a contar do recebimento da notificação de aprovação do Relatório de Conformidade Ambiental pela **SEMARH**, instruídos conforme checklist de documentos a ser produzido e disponibilizado pela **SEMARH**.
- 4.12. O licenciamento ambiental se dará individualmente e separadamente para cada sistema e instalação listado no Inventário dos Bens Reversíveis, da seguinte forma:
- (a) Sistemas de abastecimento de água: a licença ambiental compreenderá cada uma das unidades operacionais, redes, ligações, estações elevatórias de água, estações de tratamento de água, dentre outras estruturas necessárias à prestação dos serviços.
- (b) Sistemas de esgotamento sanitário: a licença ambiental compreenderá cada uma das unidades operacionais, redes coletoras, estações elevatórias de esgoto, estação de tratamento de efluentes e lançamento no corpo receptor, dentre outras estruturas necessárias à prestação dos serviços.
- 4.13. A critério da **SEMARH**, e na medida do possibilitado pela legislação, as licenças ambientais poderão abranger um ou mais sistemas ou instalações dentre as listas no Inventário dos Bens Reversíveis.
- 4.14. A solicitação de Outorga de Uso de Recurso Hídrico se dará individualmente e separadamente para cada ponto de interferência de captação superficial e subterrânea, perfuração de poços e lançamento de efluentes em corpos hídricos de domínio estadual.
- 4.15. A **SEMARH** assume o compromisso de realizar os melhores esforços para priorizar a análise dos processos e emissão das licenças de regularização ambiental e outorgas de uso de recursos hídricos referentes ao objeto do presente TCA, dentro dos prazos previstos na Lei Estadual nº 4.854/96 e nas Resoluções do CERH nº 004/2005 e 001/2006 alterações.
- 4.16. Durante a análise dos processos, a **CONCESSIONÁRIA** deverá atender à solicitação de esclarecimentos e complementações formuladas pela **SEMARH** dentro do prazo máximo de 3 (três) meses, a contar do recebimento da respectiva notificação, sob pena de arquivamento, sem prejuízo de penalidades nos casos previstos em lei.

4.17. A **SEMARH** não exigirá medida ou prestação compensatória ou mitigatória abusiva, observado o escopo e objetivos do presente TCA, cabendo-lhe buscar soluções proporcionais, equânimes, eficientes e compatíveis com os interesses gerais.

4.18. A **CONCESSIONÁRIA** deverá executar as medidas corretivas previstas no Relatório de Conformidade, no prazo neste indicado.

➤ **Fase IV: Manutenção e melhoria contínua**

4.19. Etapa final que compreende a apresentação e aprovação do Plano de Gestão Ambiental com objetivo de implantar um sistema de gestão ambiental.

4.20. O Plano de Gestão Ambiental deverá dispor sobre a rotina de acompanhamento, envio de informações e periodicidade das análises pela **SEMARH**.

CLÁUSULA QUINTA – PENALIDADES

5.1. O descumprimento, total ou parcial, de qualquer obrigação ora assumida implicará na obrigação de a **CONCESSIONÁRIA** realizar o pagamento de multa diária de até R\$ 1.000,00 (mil reais), sob pena de inscrição na dívida ativa do Estado do Piauí, conforme determinação da **SEMARH**, sem prejuízo da possível responsabilização administrativa e/ou criminal de atos daqueles que atentem contra as obrigações descritas neste TCA e não terá direito ao ressarcimento e/ou indenização.

5.2. O valor da multa será atualizado monetariamente pela variação do IGPD-I, a partir da data de adesão da **CONCESSIONÁRIA**.

5.3. A multa a ser estipulada no item 5.1 terá o teto máximo de R\$ 1.000.000,00 (um milhão de reais).

5.4. Constatado pela **SEMARH** o descumprimento, total ou parcial, de qualquer obrigação ora assumida, será emitida notificação com prazo de 15 (quinze) dias para apresentação de justificativa pela **CONCESSIONÁRIA**.

5.4.1. Em caso de não acolhimento ou de não apresentação de justificativa pela **CONCESSIONÁRIA**, conforme o caso, haverá incidência de multa prevista no item 5.1 acima.

5.5. As Partes se comprometem a envidar todos os esforços no sentido de resolver toda e qualquer controvérsia decorrente deste TCA ou a ele relacionada, em atenção aos princípios da boa-fé, da cooperação e da conservação dos negócios jurídicos.

5.6. As Partes deverão, sempre que possível, prestigiar e adotar a negociação como mecanismo adequado de solução de controvérsia.

5.7. Alcançado consenso relativo a toda ou parte da controvérsia, as Partes reduzirão a termo a solução encontrada.

5.7.1. Não alcançado consenso no prazo de 90 (noventa) dias, contado do recebimento pela Parte interessada da resposta, a negociação será considerada frustrada, com a cobrança das multas devidas.

CLÁUSULA SEXTA – DA GOVERNANÇA E NOTIFICAÇÕES

6.1. A **CONCESSIONÁRIA** será notificada do descumprimento ou mora no cumprimento das obrigações constantes neste TCA, por uma das seguintes formas:

- (i) pessoalmente, com protocolo de recebimento;
- (ii) por correspondência, com Aviso de Recebimento (AR); ou
- (iii) por edital publicado no "Diário Oficial" do Estado do Piauí, no caso de devolução da correspondência pelos Correios.

6.2. Todas as comunicações recíprocas, relativas ao TCA, serão consideradas como efetuadas se entregues por correspondência com Aviso de Recebimento (AR) ou por portador, com protocolo de recebimento.

6.2.1. Em qualquer dos casos, deverá sempre constar o número do TCA, o assunto e o nome do remetente.

6.3. Todas as reuniões relativas ao escopo e objeto do TCA devem ser documentadas por meio de ata.

6.4. As partes deverão, no prazo de 15 (quinze) dias contados da assinatura do presente TCA, apresentar, por escrito, os nomes, correspondentes cargos e contatos (endereço e e-mail) dos respectivos empregados ou representantes designados para serem responsáveis, aos cuidados dos quais deverão ser dirigidas as correspondências aqui previstas.

6.5. Qualquer alteração nos nomes e correspondentes cargos dos respectivos empregados ou representantes designados nos termos do item 6.4 acima deverá

ser objeto de comunicação entre as partes em até 5 (cinco) dias úteis após a alteração.

CLÁUSULA SEXTA – DO PRAZO E CONDIÇÕES DE VALIDADE

6.1. O presente instrumento terá o prazo de [*] ([*]) anos, admitida renovação, contados da data da sua celebração, devendo ser observados os prazos intermediários para o cumprimento de cada uma das fases de realização do objeto, conforme disposto na CLÁUSULA QUARTA - **DAS FASES DE REALIZAÇÃO DO OBJETO.**

CLÁUSULA SÉTIMA – DAS DISPOSIÇÕES FINAIS

7.1. A **SEMARH** deverá publicar no Diário Oficial do Estado do Piauí extrato simplificado deste termo, no prazo de 05 (cinco) dias contados da sua assinatura, apresentando original da publicação no presente processo administrativo do qual decorre este TCA.

7.2. O presente TCA independe de homologação judicial, conforme dispõe a Lei nº 7.347, de 24.7.1985, valendo como título executivo extrajudicial.

7.3. Eventual alteração da legislação ambiental, após a edição do presente TCA, que mitigue ou elimine a necessidade de licenciamento, ou dos requisitos para a obtenção de licenças ambientais, aplicável aos sistemas ou instalações listados no Inventário de Bens Reversíveis, produzirá efeitos imediatos, independentemente de aditivo ao presente instrumento.

CLÁUSULA OITAVA - DO FORO

8.1. As partes elegem o foro da Comarca de Teresina/Piauí, para dirimir eventuais conflitos decorrentes deste TCA.

E, por estarem de acordo com as cláusulas acima transcritas e para que ensejem seus jurídicos e legais efeitos, firmam as partes o presente TCA em 2 (duas) vias de igual teor e forma.

[●], [●] de [●] de 2024.

ESTADO DO PIAUÍ

SECRETARIA DO MEIO AMBIENTE E DE RECURSOS HÍDRICOS DO ESTADO

[CONCESSIONÁRIA]

Testemunhas:

Nome:

Nome:

CPF/ME:

CPF/ME:

RG:

RG:

MUNICÍPIO	SISTEMA	TIPO DE ATIVO	UNIDADE	MELHORIA			IMPLANTAÇÃO		
				Quantidade	Preço Unitário	Total	Quantidade	Preço Unitário	Total
Alvorada do Gurguêia	PERDAS	Cadastro Técnico	hab				5.100,00	4,50	22.956,12
Alvorada do Gurguêia	PERDAS	Geofonamento	km	38,00			38,00	281,33	10.690,35
Alvorada do Gurguêia	PERDAS	Hidrometração	unid				567,00	137,39	77.898,93
Alvorada do Gurguêia	PERDAS	Modelagem Hidraulica	m				38.000,00	1,13	42.761,40
Alvorada do Gurguêia	PERDAS	Setorização	setores				3,00	242.256,26	726.768,79
Alvorada do Gurguêia	SAA	Adutora	m				2.278,24	338,22	770.545,07
Alvorada do Gurguêia	SAA	CAPTAÇÃO SUBTERRÂNEA ATÉ 15L/S	l/s				13,99	270.072,00	3.777.792,86
Alvorada do Gurguêia	SAA	EEA - Estação Elevatória de Água com vazão até 5 l/s	l/s				15,54	51.424,95	799.334,97
Alvorada do Gurguêia	SAA	ETA - Estação de Tratamento de Água com vazão de até 50 l/s	l/s				15,54	154.155,73	2.396.153,34
Alvorada do Gurguêia	SAA	Rede de Distribuição	m				9.365,64	214,45	2.008.503,95
Alvorada do Gurguêia	SAA	Reservatório com capacidade até 100 m³	m³				412,78	4.317,63	1.782.219,83
Alvorada do Gurguêia	SAA	Reservatório com capacidade de 101 a 250 m³	m³				400,00	3.733,71	1.493.483,76
Alvorada do Gurguêia	SES	Coletor	m				1.021,65	460,41	470.377,29
Alvorada do Gurguêia	SES	EEE - Estação Elevatória de Esgoto com vazão até 5 l/s	l/s				5,94	105.531,04	627.297,49
Alvorada do Gurguêia	SES	ETE - FOSSA/FILTRO/SUMIDOURO	l/s				5,38	18.004,80	96.853,78
Alvorada do Gurguêia	SES	ETE LAGOAS - SISTEMA AUSTRALIANO - ETE - VAZÃO DE 10 l/s	l/s				8,98	219.497,21	1.970.384,03
Alvorada do Gurguêia	SES	Ligação de Esgoto	unid				1.535,00	1.093,88	1.679.103,97
Alvorada do Gurguêia	SES	Linha de Recalque	m				500,00	317,53	158.764,08
Alvorada do Gurguêia	SES	Rede Coletora	m				21.454,61	359,86	7.720.636,22
Antônio Almeida	SAA	CAPTAÇÃO SUBTERRÂNEA ATÉ 15L/S	l/s				1,98	270.072,00	535.642,80
Antônio Almeida	SAA	Rede de Distribuição	m				548,14	214,45	117.551,83
Antônio Almeida	SAA	Reservatório com capacidade até 100 m³	m³				57,12	4.317,63	246.623,14
Antônio Almeida	SES	ETE - FOSSA/FILTRO/SUMIDOURO	l/s				1,70	18.004,80	30.587,28
Antônio Almeida	SES	Rede Coletora	m				5.449,10	385,69	2.101.648,72
Arraial	PERDAS	Cadastro Técnico	hab				2.355,00	4,50	10.600,33
Arraial	PERDAS	Geofonamento	km				13,49	281,33	3.795,07
Arraial	PERDAS	Hidrometração	unid				105,00	137,39	14.425,73
Arraial	PERDAS	Modelagem Hidraulica	m				13.490,00	1,13	15.180,30
Arraial	PERDAS	Setorização	setores				3,00	242.256,26	726.768,79
Arraial	SAA	Adutora	m				3.165,32	338,22	1.070.571,18
Arraial	SAA	EEA - Estação Elevatória de Água com vazão de 6 l/s a 10 l/s	l/s				17,25	43.350,24	747.616,48
Arraial	SAA	ETA - Estação de Tratamento de Água com vazão de até 50 l/s	l/s				17,25	154.155,73	2.658.563,58
Arraial	SAA	Ligação de Água	unid				55,00	818,55	45.020,08
Arraial	SAA	Rede de Distribuição	m				2.698,00	214,45	578.598,54
Arraial	SAA	Reservatório com capacidade até 100 m³	m³				200,00	4.317,63	863.526,41
Arraial	SES	Coletor	m				1.426,37	460,41	656.715,66
Arraial	SES	EEE - Estação Elevatória de Esgoto com vazão de 6 l/s a 10 l/s	l/s				7,14	81.898,44	585.122,70
Arraial	SES	ETE LAGOAS - SISTEMA AUSTRALIANO - ETE - VAZÃO DE 10 l/s	l/s				4,38	219.497,21	961.666,52
Arraial	SES	Ligação de Esgoto	unid				766,00	1.093,88	837.911,17
Arraial	SES	Linha de Recalque	m				500,00	317,53	158.764,08
Arraial	SES	Rede Coletora	m				7.845,04	287,07	2.252.085,48
Avelino Lopes	PERDAS	Cadastro Técnico	hab				8.492,00	4,50	38.224,19
Avelino Lopes	PERDAS	Geofonamento	km				36,00	281,33	10.127,70
Avelino Lopes	PERDAS	Hidrometração	unid				1.467,00	137,39	201.548,02
Avelino Lopes	PERDAS	Modelagem Hidraulica	m				36.000,00	1,13	40.510,80
Avelino Lopes	PERDAS	Setorização	setores				3,00	242.256,26	726.768,79
Avelino Lopes	SAA	Adutora	m				8.904,00	338,22	3.011.504,58
Avelino Lopes	SAA	CAPTAÇÃO SUBTERRÂNEA ATÉ 15L/S	l/s				4,26	270.072,00	1.151.021,14
Avelino Lopes	SAA	EEA - Estação Elevatória de Água com vazão de 11 l/s a 25 l/s	l/s				50,80	35.787,35	1.818.021,06
Avelino Lopes	SAA	ETA - Estação de Tratamento de Água com vazão de até 50 l/s	l/s				50,80	154.155,73	7.831.213,31
Avelino Lopes	SAA	Rede de Distribuição	m				8.387,38	214,45	1.798.711,66
Avelino Lopes	SAA	Reservatório com capacidade até 100 m³	m³				322,74	4.317,63	1.393.484,91
Avelino Lopes	SAA	Reservatório com capacidade de 251 a 500 m³	m³				800,00	3.291,59	2.633.274,02
Avelino Lopes	SES	Coletor	m				3.992,88	460,41	1.838.365,37
Avelino Lopes	SES	EEE - Estação Elevatória de Esgoto com vazão de 11 l/s a 25 l/s	l/s				30,44	68.807,40	2.094.603,42
Avelino Lopes	SES	ETE - FOSSA/FILTRO/SUMIDOURO	l/s				3,27	18.004,80	58.864,74
Avelino Lopes	SES	ETE LAGOAS - SISTEMA AUSTRALIANO - ETE - VAZÃO DE 20 l/s	l/s				15,70	196.768,64	3.088.783,26
Avelino Lopes	SES	Ligação de Esgoto	unid				2.745,00	1.093,88	3.002.697,34
Avelino Lopes	SES	Linha de Recalque	m				1.000,00	317,53	317.528,15
Avelino Lopes	SES	Rede Coletora	m				32.610,15	319,28	10.411.625,12
Baixa Grande do Ribeiro	PERDAS	Cadastro Técnico	hab				8.833,00	4,50	39.759,10
Baixa Grande do Ribeiro	PERDAS	Geofonamento	km				21,70	281,33	6.104,75
Baixa Grande do Ribeiro	PERDAS	Hidrometração	unid				839,00	137,39	115.268,43
Baixa Grande do Ribeiro	PERDAS	Modelagem Hidraulica	m				21.700,00	1,13	24.419,01
Baixa Grande do Ribeiro	PERDAS	Setorização	setores				3,00	242.256,26	726.768,79
Baixa Grande do Ribeiro	SAA	Adutora	m				9.480,18	338,22	3.206.378,49
Baixa Grande do Ribeiro	SAA	CAPTAÇÃO SUBTERRÂNEA ATÉ 15L/S	l/s				4,80	270.072,00	1.296.345,60
Baixa Grande do Ribeiro	SAA	EEA - Estação Elevatória de Água com vazão de 11 l/s a 25 l/s	l/s				48,63	35.787,35	1.740.368,04
Baixa Grande do Ribeiro	SAA	ETA - Estação de Tratamento de Água com vazão de até 50 l/s	l/s				48,63	154.155,73	7.496.719,19
Baixa Grande do Ribeiro	SAA	Ligação de Água	unid				639,00	818,55	523.051,47
Baixa Grande do Ribeiro	SAA	Rede de Distribuição	m				6.207,85	214,45	1.331.301,66
Baixa Grande do Ribeiro	SAA	Reservatório com capacidade até 100 m³	m³				243,20	4.317,63	1.050.048,12
Baixa Grande do Ribeiro	SAA	Reservatório com capacidade de 251 a 500 m³	m³				1.000,00	3.291,59	3.291.592,52
Baixa Grande do Ribeiro	SES	Coletor	m				4.272,00	460,41	1.966.874,33
Baixa Grande do Ribeiro	SES	EEE - Estação Elevatória de Esgoto com vazão de 11 l/s a 25 l/s	l/s				36,65	68.807,40	2.521.782,02
Baixa Grande do Ribeiro	SES	ETE - FOSSA/FILTRO/SUMIDOURO	l/s				1,10	18.004,80	19.807,48
Baixa Grande do Ribeiro	SES	ETE LAGOAS - SISTEMA AUSTRALIANO - ETE - VAZÃO DE 20 l/s	l/s				15,91	196.768,64	3.130.251,06
Baixa Grande do Ribeiro	SES	Ligação de Esgoto	unid				2.478,00	1.093,88	2.710.631,69
Baixa Grande do Ribeiro	SES	Linha de Recalque	m				1.000,00	317,53	317.528,15
Baixa Grande do Ribeiro	SES	Rede Coletora	m				26.776,97	299,15	8.010.452,68
Barreiras do Piauí	PERDAS	Cadastro Técnico	hab				2.615,00	4,50	11.770,64
Barreiras do Piauí	PERDAS	Geofonamento	km				9,64	281,33	2.711,97
Barreiras do Piauí	PERDAS	Hidrometração	unid				320,00	137,39	43.964,12
Barreiras do Piauí	PERDAS	Modelagem Hidraulica	m				9.640,00	1,13	10.847,89
Barreiras do Piauí	PERDAS	Setorização	setores				3,00	242.256,26	726.768,79
Barreiras do Piauí	SAA	Adutora	m				2.340,11	338,22	791.470,96
Barreiras do Piauí	SAA	CAPTAÇÃO SUBTERRÂNEA ATÉ 15L/S	l/s				1,70	270.072,00	460.408,46
Barreiras do Piauí	SAA	EEA - Estação Elevatória de Água com vazão até 5 l/s	l/s				14,18	51.424,95	729.421,91
Barreiras do Piauí	SAA	ETA - Estação de Tratamento de Água com vazão de até 50 l/s	l/s				14,18	154.155,73	2.186.576,12
Barreiras do Piauí	SAA	Ligação de Água	unid				14,00	818,55	11.459,66
Barreiras do Piauí	SAA	Rede de Distribuição	m				2.370,46	214,45	508.355,75
Barreiras do Piauí	SAA	Reservatório com capacidade até 100 m³	m³				449,10	4.317,63	1.939.036,22
Barreiras do Piauí	SES	Coletor	m				1.054,51	460,41	485.508,47
Barreiras do Piauí	SES	EEE - Estação Elevatória de Esgoto com vazão até 5 l/s	l/s				5,70	105.531,04	601.690,97
Barreiras do Piauí	SES	ETE - FOSSA/FILTRO/SUMIDOURO	l/s				1,28	18.004,80	22.964,52
Barreiras do Piauí	SES	ETE LAGOAS - SISTEMA AUSTRALIANO - ETE - VAZÃO DE 10 l/s	l/s				4,75	219.497,21	1.042.092,33
Barreiras do Piauí	SES	Ligação de Esgoto	unid				776,00	1.093,88	848.849,96
Barreiras do Piauí	SES	Linha de Recalque	m				500,00	317,53	158.764,08
Barreiras do Piauí	SES	Rede Coletora	m				9.768,12	327,13	3.195.482,70
Bertolinia	PERDAS	Cadastro Técnico	hab				5.266,00	4,50	23.703,32
Bertolinia	PERDAS	Geofonamento	km				25,88	281,33	7.280,69
Bertolinia	PERDAS	Hidrometração	unid				89,00	137,39	12.227,52
Bertolinia	PERDAS	Modelagem Hidraulica	m				25.880,00	1,13	29.122,76
Bertolinia	PERDAS	Setorização	setores				3,00	242.256,26	726.768,79
Bertolinia	SAA	Adutora	m				5.139,62	338,22	1.738.318,43
Bertolinia	SAA	CAPTAÇÃO SUBTERRÂNEA ATÉ 15L/S	l/s				2,79	270.072,00	754.272,51
Bertolinia	SAA	EEA - Estação Elevatória de Água com vazão de 11 l/s a 25 l/s	l/s				25,50	35.787,35	912.459,79

Bertolinia	SAA	ETA - Estação de Tratamento de Água com vazão de até 50 l/s	l/s					25,50	154.155,73	3.930.464,53
Bertolinia	SAA	Ligação de Água	unid					97,00	818,55	79.399,05
Bertolinia	SAA	Rede de Distribuição	m					5.914,44	214,45	1.268.379,73
Bertolinia	SAA	Reservatório com capacidade até 100 m³	m³					280,43	4.317,63	1.210.812,06
Bertolinia	SES	Coletor	m					2.316,04	460,41	1.066.328,85
Bertolinia	SES	EEE - Estação Elevatória de Esgoto com vazão de 11 l/s a 25 l/s	l/s					12,32	68.807,40	847.465,44
Bertolinia	SES	EEE - Estação Elevatória de Esgoto com vazão de 6 l/s a 10 l/s	l/s					6,16	81.898,44	504.350,58
Bertolinia	SES	ETE - FOSSA/FILTRO/SUMIDOURO	l/s					2,10	18.004,80	37.855,58
Bertolinia	SES	ETE LAGOAS - SISTEMA AUSTRALIANO - ETE - VAZÃO DE 10 l/s	l/s					9,61	219.497,21	2.110.267,81
Bertolinia	SES	Ligação de Esgoto	unid					1.600,00	1.093,88	1.750.206,10
Bertolinia	SES	Linha de Recalque	m					1.000,00	317,53	317.528,15
Bertolinia	SES	Rede Coletora	m					19.361,14	320,81	6.211.150,41
Bom Jesus	PERDAS	Cadastro Técnico	hab					27.025,00	4,50	121.644,93
Bom Jesus	PERDAS	Geofonamento	km					80,88	281,33	22.753,57
Bom Jesus	PERDAS	Modelagem Hidraulica	m					80.880,00	1,13	91.014,26
Bom Jesus	PERDAS	Setorização	setores					6,00	242.256,26	1.453.537,57
Bom Jesus	SAA	Aduтора	m					24.471,00	338,22	8.276.565,08
Bom Jesus	SAA	CAPTAÇÃO SUBTERRÂNEA ATÉ 15L/S	l/s					10,69	270.072,00	2.887.069,68
Bom Jesus	SAA	CAPTAÇÃO SUBTERRÂNEA ATÉ 50L/S	l/s	253,00	18.004,80	4.555.214,40				
Bom Jesus	SAA	EEA - Estação Elevatória de Água com vazão até 5 l/s	l/s					5,60	51.424,95	287.979,72
Bom Jesus	SAA	EEA - Estação Elevatória de Água com vazão de 11 l/s a 25 l/s	l/s	21,00	10.736,20	225.460,30		12,70	35.787,35	454.499,33
Bom Jesus	SAA	EEA - Estação Elevatória de Água com vazão de 6 l/s a 10 l/s	l/s					27,60	43.350,24	1.196.466,57
Bom Jesus	SAA	ETA - Estação de Tratamento de Água com vazão de até 50 l/s	l/s					66,80	154.155,73	10.297.602,71
Bom Jesus	SAA	Ligação de Água	unid					1.198,00	818,55	980.619,19
Bom Jesus	SAA	Rede de Distribuição	m					10.074,21	214,45	2.160.459,92
Bom Jesus	SAA	Reservatório com capacidade até 100 m³	m³	150,00	647,64	97.146,72		375,00	4.317,63	1.619.112,02
Bom Jesus	SAA	Reservatório com capacidade de 101 a 250 m³	m³	450,00	560,06	252.025,38		610,00	3.733,71	2.277.562,73
Bom Jesus	SAA	Reservatório com capacidade de 251 a 500 m³	m³					630,00	3.291,59	2.073.703,29
Bom Jesus	SES	Coletor	m					7.580,00	460,41	3.489.910,12
Bom Jesus	SES	EEE - Estação Elevatória de Esgoto com vazão até 5 l/s	l/s					16,00	105.531,04	1.688.496,63
Bom Jesus	SES	ETE - FOSSA/FILTRO/SUMIDOURO	l/s					9,00	18.004,80	162.043,20
Bom Jesus	SES	ETE LAGOAS - SISTEMA AUSTRALIANO - ETE - VAZÃO DE 40 l/s	l/s	49,00	18.266,40	895.053,64				
Bom Jesus	SES	Ligação de Esgoto	unid					8.090,00	1.093,88	8.849.479,58
Bom Jesus	SES	Linha de Recalque	m					2.371,00	317,53	752.859,25
Bom Jesus	SES	Rede Coletora	m					24.109,86	385,69	9.298.859,81
Brejo do Piauí	PERDAS	Cadastro Técnico	hab					1.929,00	4,50	8.682,81
Brejo do Piauí	PERDAS	Geofonamento	km					7,74	281,33	2.177,46
Brejo do Piauí	PERDAS	Modelagem Hidraulica	m					7.740,00	1,13	8.709,82
Brejo do Piauí	PERDAS	Setorização	setores					3,00	242.256,26	726.768,79
Brejo do Piauí	SAA	Aduтора	m					2.017,16	338,22	682.241,35
Brejo do Piauí	SAA	CAPTAÇÃO SUBTERRÂNEA ATÉ 15L/S	l/s					1,14	270.072,00	306.724,63
Brejo do Piauí	SAA	EEA - Estação Elevatória de Água com vazão até 5 l/s	l/s					8,61	51.424,95	442.669,25
Brejo do Piauí	SAA	ETA - Estação de Tratamento de Água com vazão de até 50 l/s	l/s					8,61	154.155,73	1.326.982,36
Brejo do Piauí	SAA	Ligação de Água	unid					161,00	818,55	131.786,05
Brejo do Piauí	SAA	Rede de Distribuição	m					1.880,95	214,45	403.377,72
Brejo do Piauí	SAA	Reservatório com capacidade até 100 m³	m³					432,71	4.317,63	1.868.276,40
Brejo do Piauí	SES	Coletor	m					908,98	460,41	418.504,24
Brejo do Piauí	SES	EEE - Estação Elevatória de Esgoto com vazão até 5 l/s	l/s					4,42	105.531,04	466.891,52
Brejo do Piauí	SES	ETE - FOSSA/FILTRO/SUMIDOURO	l/s					0,89	18.004,80	15.991,26
Brejo do Piauí	SES	ETE LAGOAS - SISTEMA AUSTRALIANO - ETE - VAZÃO DE 10 l/s	l/s					3,61	219.497,21	792.089,79
Brejo do Piauí	SES	Ligação de Esgoto	unid					655,00	1.093,88	716.490,62
Brejo do Piauí	SES	Linha de Recalque	m					500,00	317,53	158.764,08
Brejo do Piauí	SES	Rede Coletora	m					7.985,51	323,95	2.586.889,20
Canavieira	PERDAS	Cadastro Técnico	hab					2.360,00	4,50	10.622,83
Canavieira	PERDAS	Geofonamento	km					9,48	281,33	2.666,96
Canavieira	PERDAS	Hidrometração	unid					142,00	137,39	19.509,08
Canavieira	PERDAS	Modelagem Hidraulica	m					9.480,00	1,13	10.667,84
Canavieira	PERDAS	Setorização	setores					3,00	242.256,26	726.768,79
Canavieira	SAA	Aduтора	m					1.113,44	338,22	376.586,55
Canavieira	SAA	CAPTAÇÃO SUBTERRÂNEA ATÉ 15L/S	l/s					1,59	270.072,00	428.900,06
Canavieira	SAA	EEA - Estação Elevatória de Água com vazão até 5 l/s	l/s					5,67	51.424,95	291.487,63
Canavieira	SAA	ETA - Estação de Tratamento de Água com vazão de até 50 l/s	l/s					5,67	154.155,73	873.787,40
Canavieira	SAA	Ligação de Água	unid					91,00	818,55	74.487,77
Canavieira	SAA	Rede de Distribuição	m					5.331,64	214,45	1.143.395,84
Canavieira	SAA	Reservatório com capacidade até 100 m³	m³					145,74	4.317,63	629.239,36
Canavieira	SES	Coletor	m					998,61	460,41	459.772,62
Canavieira	SES	EEE - Estação Elevatória de Esgoto com vazão até 5 l/s	l/s					5,11	105.531,04	539.627,45
Canavieira	SES	ETE - FOSSA/FILTRO/SUMIDOURO	l/s					1,22	18.004,80	21.957,98
Canavieira	SES	ETE LAGOAS - SISTEMA AUSTRALIANO - ETE - VAZÃO DE 10 l/s	l/s					4,35	219.497,21	954.561,66
Canavieira	SES	Ligação de Esgoto	unid					746,00	1.093,88	816.033,59
Canavieira	SES	Linha de Recalque	m					500,00	317,53	158.764,08
Canavieira	SES	Rede Coletora	m					9.443,14	328,33	3.100.462,11
Canto do Buriti	PERDAS	Cadastro Técnico	hab					15.395,00	4,50	69.295,97
Canto do Buriti	PERDAS	Geofonamento	km					37,88	281,33	10.656,59
Canto do Buriti	PERDAS	Hidrometração	unid					291,00	137,39	39.979,87
Canto do Buriti	PERDAS	Modelagem Hidraulica	m					37.880,00	1,13	42.626,36
Canto do Buriti	PERDAS	Setorização	setores					4,00	242.256,26	969.025,05
Canto do Buriti	SAA	Aduтора	m					15.207,00	338,22	5.143.301,26
Canto do Buriti	SAA	CAPTAÇÃO SUBTERRÂNEA ATÉ 15L/S	l/s	33,32	13.503,60	449.939,95		8,98	270.072,00	2.425.246,56
Canto do Buriti	SAA	CAPTAÇÃO SUBTERRÂNEA ATÉ 50L/S	l/s	47,23	18.004,80	850.366,70				
Canto do Buriti	SAA	EEA - Estação Elevatória de Água com vazão de 11 l/s a 25 l/s	l/s					38,00	35.787,35	1.359.919,25
Canto do Buriti	SAA	EEA - Estação Elevatória de Água com vazão de 6 l/s a 10 l/s	l/s					6,10	43.350,24	264.436,45
Canto do Buriti	SAA	ETA - Estação de Tratamento de Água com vazão de 51 a 100 l/s	l/s					80,00	131.305,74	10.504.459,08
Canto do Buriti	SAA	Rede de Distribuição	m					9.721,85	214,45	2.084.895,55
Canto do Buriti	SAA	Reservatório com capacidade até 100 m³	m³					256,00	4.317,63	1.105.313,81
Canto do Buriti	SAA	Reservatório com capacidade de 101 a 250 m³	m³					230,00	3.733,71	858.753,16
Canto do Buriti	SAA	Reservatório com capacidade de 501 a 1000 m³	m³					580,00	2.904,53	1.684.624,69
Canto do Buriti	SES	Coletor	m					1.427,00	460,41	657.005,51
Canto do Buriti	SES	EEE - Estação Elevatória de Esgoto com vazão até 5 l/s	l/s					8,60	105.531,04	907.566,94
Canto do Buriti	SES	EEE - Estação Elevatória de Esgoto com vazão de 11 l/s a 25 l/s	l/s					13,40	68.807,40	922.019,10
Canto do Buriti	SES	EEE - Estação Elevatória de Esgoto com vazão de 6 l/s a 10 l/s	l/s					9,20	81.898,44	753.465,67
Canto do Buriti	SES	ETE - FOSSA/FILTRO/SUMIDOURO	l/s					7,87	18.004,80	141.697,78
Canto do Buriti	SES	ETE LAGOAS - SISTEMA AUSTRALIANO - ETE - VAZÃO DE 40 l/s	l/s					32,02	182.664,01	5.848.901,52
Canto do Buriti	SES	Ligação de Esgoto	unid					5.186,00	1.093,88	5.672.855,51
Canto do Buriti	SES	Linha de Recalque	m					2.507,00	317,53	796.043,08
Canto do Buriti	SES	Rede Coletora	m					63.003,25	385,69	24.299.535,11
Colônia do Gurguêia	PERDAS	Cadastro Técnico	hab					5.791,00	4,50	26.066,45
Colônia do Gurguêia	PERDAS	Geofonamento	km					19,49	281,33	5.483,02
Colônia do Gurguêia	PERDAS	Hidrometração	unid					533,00	137,39	73.227,74
Colônia do Gurguêia	PERDAS	Modelagem Hidraulica	m					19.490,00	1,13	21.932,10
Colônia do Gurguêia	PERDAS	Setorização	setores					3,00	242.256,26	726.768,79
Colônia do Gurguêia	SAA	Aduтора	m					3.310,94	338,22	1.119.825,33
Colônia do Gurguêia	SAA	CAPTAÇÃO SUBTERRÂNEA ATÉ 15L/S	l/s					1,98	270.072,00	533.713,71
Colônia do Gurguêia	SAA	EEA - Estação Elevatória de Água com vazão de 6 l/s a 10 l/s	l/s					14,70	43.350,24	637.227,43
Colônia do Gurguêia	SAA	ETA - Estação de Tratamento de Água com vazão de até 50 l/s	l/s					14,70	154.155,73	2.266.014,29
Colônia do Gurguêia	SAA	Ligação de Água	unid					1.016,00	818,55	831.643,66
Colônia do Gurguêia	SAA	Rede de Distribuição	m					7.510,64	214,45	1.610.691,07
Colônia do Gurguêia	SAA	Reservatório com capacidade até 100 m³	m³					256,91	4.317,63	1.109.261,36
Colônia do Gurguêia	SES	Coletor	m					2.983,99	460,41	1.373.858,82
Colônia do Gurguêia	SES	EEE - Estação Elevatória de Esgoto com vazão de 11 l/s a 25 l/s	l/s					15,03	68.807,40	1.034.289,98

Colônia do Gurguêia	SES	EEE - Estação Elevatória de Esgoto com vazão de 6 l/s a 10 l/s	l/s				7,52	81.898,44	615.535,13
Colônia do Gurguêia	SES	ETE - FOSSA/FILTRO/SUMIDOURO	l/s				1,53	18.004,80	27.525,33
Colônia do Gurguêia	SES	ETE LAGOAS - SISTEMA AUSTRALIANO - ETE - VAZÃO DE 20 l/s	l/s				10,74	196.768,64	2.113.638,64
Colônia do Gurguêia	SES	Ligação de Esgoto	unid				1.863,00	1.093,88	2.037.896,22
Colônia do Gurguêia	SES	Linha de Recalque	m				1.000,00	317,53	317.528,15
Colônia do Gurguêia	SES	Rede Coletora	m				21.424,36	310,14	6.644.623,50
Corrente	PERDAS	Cadastro Técnico	hab				24.785,00	4,50	111.562,24
Corrente	PERDAS	Geofonamento	km				40,40	281,33	11.365,53
Corrente	PERDAS	Hidrometração	unid				2.227,00	137,39	305.962,80
Corrente	PERDAS	Modelagem Hidraulica	m				40.400,00	1,13	45.462,12
Corrente	PERDAS	Setorização	setores				5,00	242.256,26	1.211.281,31
Corrente	SAA	Adutora	m				20.545,00	338,22	6.948.716,01
Corrente	SAA	CAPTAÇÃO SUBTERRÂNEA ATÉ 15L/S	l/s		20,00	13.503,60	270.072,00	18,74	270.072,00
Corrente	SAA	CAPTAÇÃO SUPERFICIAL - VAZÃO ATÉ 50 L/S	l/s		37,50	1.581,58	59.309,22	37,50	31.631,58
Corrente	SAA	EEA - Estação Elevatória de Água com vazão de 11 l/s a 25 l/s	l/s		11,09	10.736,20	119.064,51		
Corrente	SAA	EEA - Estação Elevatória de Água com vazão de 26 l/s a 50 l/s	l/s		37,50	6.475,65	242.836,83		
Corrente	SAA	EEA - Estação Elevatória de Água com vazão de 6 l/s a 10 l/s	l/s		17,48	13.005,07	227.328,65		
Corrente	SAA	ETA - Estação de Tratamento de Água com vazão de 51 a 100 l/s	l/s		55,00	6.565,29	361.090,78		
Corrente	SAA	ETA - Estação de Tratamento de Água com vazão de até 50 l/s	l/s		37,50	7.707,79	289.041,99		
Corrente	SAA	Ligação de Água	unid				277,00	818,55	226.737,49
Corrente	SAA	Rede de Distribuição	m				24.081,71	214,45	5.164.433,73
Corrente	SAA	Reservatório com capacidade até 100 m³	m³				637,00	4.317,63	2.750.331,62
Corrente	SAA	Reservatório com capacidade de 101 a 250 m³	m³		200,00	560,06	112.011,28	330,00	3.733,71
Corrente	SAA	Reservatório com capacidade de 251 a 500 m³	m³				660,00	3.291,59	1.232.124,10
Corrente	SES	Coletor	m				16.793,67	460,41	7.731.978,74
Corrente	SES	EEE - Estação Elevatória de Esgoto com vazão até 5 l/s	l/s		8,61	21.106,21	181.724,45	4,45	105.531,04
Corrente	SES	EEE - Estação Elevatória de Esgoto com vazão de 11 l/s a 25 l/s	l/s		4,74	13.761,48	65.229,41	27,66	68.807,40
Corrente	SES	EEE - Estação Elevatória de Esgoto com vazão de 51 l/s a 100 l/s	l/s		54,31	8.657,44	470.185,41		
Corrente	SES	EEE - Estação Elevatória de Esgoto com vazão de 6 l/s a 10 l/s	l/s					7,13	81.898,44
Corrente	SES	ETE - FOSSA/FILTRO/SUMIDOURO	l/s					13,88	18.004,80
Corrente	SES	ETE LAGOAS - SISTEMA AUSTRALIANO - ETE - VAZÃO DE 20 l/s	l/s		49,00	19.676,86	964.166,35		
Corrente	SES	Ligação de Esgoto	unid				6.105,00	1.093,88	6.678.130,14
Corrente	SES	Linha de Recalque	m				8.849,00	317,53	2.809.806,61
Corrente	SES	Rede Coletora	m				88.524,50	385,69	34.142.749,71
Cristalândia do Piauí	PERDAS	Cadastro Técnico	hab				3.073,00	4,50	13.832,19
Cristalândia do Piauí	PERDAS	Geofonamento	km				7,99	281,33	2.247,79
Cristalândia do Piauí	PERDAS	Modelagem Hidraulica	m				7.990,00	1,13	8.991,15
Cristalândia do Piauí	PERDAS	Setorização	setores				3,00	242.256,26	726.768,79
Cristalândia do Piauí	SAA	Adutora	m				1.658,38	338,22	560.896,62
Cristalândia do Piauí	SAA	CAPTAÇÃO SUBTERRÂNEA ATÉ 15L/S	l/s				0,76	270.072,00	205.769,14
Cristalândia do Piauí	SAA	EEA - Estação Elevatória de Água com vazão até 5 l/s	l/s				8,15	51.424,95	419.346,80
Cristalândia do Piauí	SAA	ETA - Estação de Tratamento de Água com vazão de até 50 l/s	l/s				8,15	154.155,73	1.257.069,03
Cristalândia do Piauí	SAA	Ligação de Água	unid				710,00	818,55	581.168,30
Cristalândia do Piauí	SAA	Rede de Distribuição	m				3.406,28	214,45	730.491,48
Cristalândia do Piauí	SAA	Reservatório com capacidade até 100 m³	m³				121,94	4.317,63	526.504,39
Cristalândia do Piauí	SAA	Reservatório com capacidade de 101 a 250 m³	m³				200,00	3.733,71	746.741,88
Cristalândia do Piauí	SES	Coletor	m				1.494,62	460,41	688.136,58
Cristalândia do Piauí	SES	EEE - Estação Elevatória de Esgoto com vazão de 6 l/s a 10 l/s	l/s				8,23	81.898,44	674.377,66
Cristalândia do Piauí	SES	ETE - FOSSA/FILTRO/SUMIDOURO	l/s				0,57	18.004,80	10.267,40
Cristalândia do Piauí	SES	ETE LAGOAS - SISTEMA AUSTRALIANO - ETE - VAZÃO DE 10 l/s	l/s				5,58	219.497,21	1.224.060,64
Cristalândia do Piauí	SES	Ligação de Esgoto	unid				931,00	1.093,88	1.018.401,17
Cristalândia do Piauí	SES	Linha de Recalque	m				500,00	317,53	158.764,08
Cristalândia do Piauí	SES	Rede Coletora	m				9.969,81	304,38	3.034.567,55
Cristino Castro	PERDAS	Cadastro Técnico	hab				8.532,00	4,50	38.404,24
Cristino Castro	PERDAS	Geofonamento	km				17,49	281,33	4.920,37
Cristino Castro	PERDAS	Hidrometração	unid				771,00	137,39	105.926,05
Cristino Castro	PERDAS	Modelagem Hidraulica	m				17.490,00	1,13	19.681,50
Cristino Castro	PERDAS	Setorização	setores				3,00	242.256,26	726.768,79
Cristino Castro	SAA	Adutora	m				4.728,05	338,22	1.599.118,73
Cristino Castro	SAA	CAPTAÇÃO SUBTERRÂNEA ATÉ 15L/S	l/s				2,06	270.072,00	556.862,74
Cristino Castro	SAA	EEA - Estação Elevatória de Água com vazão de 11 l/s a 25 l/s	l/s				28,59	35.787,35	1.023.045,37
Cristino Castro	SAA	ETA - Estação de Tratamento de Água com vazão de até 50 l/s	l/s				28,59	154.155,73	4.406.817,21
Cristino Castro	SAA	Ligação de Água	unid				48,00	818,55	39.290,25
Cristino Castro	SAA	Rede de Distribuição	m				15.333,51	214,45	3.288.341,87
Cristino Castro	SAA	Reservatório com capacidade até 100 m³	m³				59,38	4.317,63	256.393,33
Cristino Castro	SAA	Reservatório com capacidade de 251 a 500 m³	m³				900,00	3.291,59	2.962.433,27
Cristino Castro	SES	Coletor	m				4.261,16	460,41	1.961.880,42
Cristino Castro	SES	EEE - Estação Elevatória de Esgoto com vazão de 11 l/s a 25 l/s	l/s				34,50	68.807,40	2.373.913,05
Cristino Castro	SES	ETE - FOSSA/FILTRO/SUMIDOURO	l/s				1,55	18.004,80	27.929,00
Cristino Castro	SES	ETE LAGOAS - SISTEMA AUSTRALIANO - ETE - VAZÃO DE 20 l/s	l/s				15,56	196.768,64	3.061.776,75
Cristino Castro	SES	Ligação de Esgoto	unid				2.569,00	1.093,88	2.810.174,66
Cristino Castro	SES	Linha de Recalque	m				1.000,00	317,53	317.528,15
Cristino Castro	SES	Rede Coletora	m				28.268,60	303,93	8.591.639,75
Curimatá	PERDAS	Cadastro Técnico	hab				9.850,00	4,50	44.336,82
Curimatá	PERDAS	Geofonamento	km				46,55	281,33	13.095,68
Curimatá	PERDAS	Hidrometração	unid				756,00	137,39	103.865,24
Curimatá	PERDAS	Modelagem Hidraulica	m				46.550,00	1,13	52.382,72
Curimatá	PERDAS	Setorização	setores				3,00	242.256,26	726.768,79
Curimatá	SAA	Adutora	m				4.698,40	338,22	1.589.090,65
Curimatá	SAA	CAPTAÇÃO SUBTERRÂNEA ATÉ 15L/S	l/s				5,73	270.072,00	1.547.769,77
Curimatá	SAA	EEA - Estação Elevatória de Água com vazão de 11 l/s a 25 l/s	l/s				27,82	35.787,35	995.485,82
Curimatá	SAA	ETA - Estação de Tratamento de Água com vazão de até 50 l/s	l/s				27,82	154.155,73	4.288.103,14
Curimatá	SAA	Ligação de Água	unid				54,00	818,55	44.201,53
Curimatá	SAA	Rede de Distribuição	m				6.180,16	214,45	1.325.362,86
Curimatá	SAA	Reservatório com capacidade até 100 m³	m³				165,05	4.317,63	712.631,34
Curimatá	SAA	Reservatório com capacidade de 251 a 500 m³	m³				900,00	3.291,59	2.962.433,27
Curimatá	SES	Coletor	m				4.234,43	460,41	1.949.577,45
Curimatá	SES	EEE - Estação Elevatória de Esgoto com vazão de 11 l/s a 25 l/s	l/s				33,61	68.807,40	2.312.718,88
Curimatá	SES	ETE - FOSSA/FILTRO/SUMIDOURO	l/s				4,33	18.004,80	77.899,48
Curimatá	SES	ETE LAGOAS - SISTEMA AUSTRALIANO - ETE - VAZÃO DE 20 l/s	l/s				18,00	196.768,64	3.541.555,28
Curimatá	SES	Ligação de Esgoto	unid				3.054,00	1.093,88	3.340.705,89
Curimatá	SES	Linha de Recalque	m				1.000,00	317,53	317.528,15
Curimatá	SES	Rede Coletora	m				36.968,12	323,56	11.961.426,18
Currais	PERDAS	Cadastro Técnico	hab				4.982,00	4,50	22.424,98
Currais	PERDAS	Geofonamento	km				4,50	281,33	1.265,96
Currais	PERDAS	Hidrometração	unid				292,00	137,39	40.117,25
Currais	PERDAS	Modelagem Hidraulica	m				4.500,00	1,13	5.063,85
Currais	PERDAS	Setorização	setores				3,00	242.256,26	726.768,79
Currais	SAA	Adutora	m				586,72	338,22	198.438,67
Currais	SAA	CAPTAÇÃO SUBTERRÂNEA ATÉ 15L/S	l/s				9,54	270.072,00	2.576.615,49
Currais	SAA	EEA - Estação Elevatória de Água com vazão até 5 l/s	l/s				3,71	51.424,95	190.748,86
Currais	SAA	ETA - Estação de Tratamento de Água com vazão de até 50 l/s	l/s				3,71	154.155,73	571.804,73
Currais	SAA	Rede de Distribuição	m				2.849,00	214,45	610.981,82
Currais	SAA	Reservatório com capacidade até 100 m³	m³				374,77	4.317,63	1.618.100,46
Currais	SES	Coletor	m				526,21	460,41	242.272,77
Currais	SES	EEE - Estação Elevatória de Esgoto com vazão até 5 l/s	l/s				2,93	105.531,04	308.853,40
Currais	SES	ETE - FOSSA/FILTRO/SUMIDOURO	l/s				7,06	18.004,80	127.181,08
Currais	SES	ETE LAGOAS - SISTEMA AUSTRALIANO - ETE - VAZÃO DE 10 l/s	l/s				8,84	219.497,21	1.940.721,95
Currais	SES	Ligação de Esgoto	unid				1.430,00	1.093,88	1.564.246,70
Currais	SES	Linha de Recalque	m				500,00	317,53	158.764,08

Currais	SES	Rede Coletora	m					24.410,20	373,99	9.129.289,32
Eliseu Martins	PERDAS	Cadastro Técnico	hab					4.891,00	4,50	22.015,37
Eliseu Martins	PERDAS	Geofonamento	km					24,09	281,33	6.777,12
Eliseu Martins	PERDAS	Hidrometração	unid					389,00	137,39	53.443,88
Eliseu Martins	PERDAS	Modelagem Hidraulica	m					24.090,00	1,13	27.108,48
Eliseu Martins	PERDAS	Setorização	setores					3,00	242.256,26	726.768,79
Eliseu Martins	SAA	Adutora	m					2.782,25	338,22	941.010,32
Eliseu Martins	SAA	CAPTAÇÃO SUBTERRÂNEA ATÉ 15L/S	l/s					2,11	270.072,00	570.366,34
Eliseu Martins	SAA	EEA - Estação Elevatória de Água com vazão de 6 l/s a 10 l/s	l/s					16,03	43.350,24	694.822,03
Eliseu Martins	SAA	ETA - Estação de Tratamento de Água com vazão de até 50 l/s	l/s					16,03	154.155,73	2.470.823,72
Eliseu Martins	SAA	Rede de Distribuição	m					3.025,35	214,45	648.799,68
Eliseu Martins	SAA	Reservatório com capacidade até 100 m³	m³					160,82	4.317,63	694.373,92
Eliseu Martins	SAA	Reservatório com capacidade de 251 a 500 m³	m³					300,00	3.291,59	987.477,76
Eliseu Martins	SES	Coletor	m					2.495,33	460,41	1.148.874,74
Eliseu Martins	SES	EEE - Estação Elevatória de Esgoto com vazão de 11 l/s a 25 l/s	l/s					12,19	68.807,40	838.953,36
Eliseu Martins	SES	EEE - Estação Elevatória de Esgoto com vazão de 6 l/s a 10 l/s	l/s					6,10	81.898,44	499.284,80
Eliseu Martins	SES	ETE - FOSSA/FILTRO/SUMIDOURO	l/s					1,65	18.004,80	29.686,97
Eliseu Martins	SES	ETE LAGOAS - SISTEMA AUSTRALIANO - ETE - VAZÃO DE 10 l/s	l/s					9,14	219.497,21	2.006.967,30
Eliseu Martins	SES	Ligação de Esgoto	unid					1.644,00	1.093,88	1.798.336,76
Eliseu Martins	SES	Linha de Recalque	m					1.000,00	317,53	317.528,15
Eliseu Martins	SES	Rede Coletora	m					19.252,17	315,39	6.071.879,03
Flores do Piauí	PERDAS	Cadastro Técnico	hab					2.760,00	4,50	12.423,31
Flores do Piauí	PERDAS	Geofonamento	km					17,00	281,33	4.782,53
Flores do Piauí	PERDAS	Hidrometração	unid					73,00	137,39	10.029,32
Flores do Piauí	PERDAS	Modelagem Hidraulica	m					17.000,00	1,13	19.130,10
Flores do Piauí	PERDAS	Setorização	setores					3,00	242.256,26	726.768,79
Flores do Piauí	SAA	Adutora	m					1.418,68	338,22	479.823,97
Flores do Piauí	SAA	CAPTAÇÃO SUBTERRÂNEA ATÉ 15L/S	l/s					1,77	270.072,00	478.413,26
Flores do Piauí	SAA	EEA - Estação Elevatória de Água com vazão de 6 l/s a 10 l/s	l/s					7,50	43.350,24	325.049,89
Flores do Piauí	SAA	ETA - Estação de Tratamento de Água com vazão de até 50 l/s	l/s					7,50	154.155,73	1.155.894,51
Flores do Piauí	SAA	Ligação de Água	unid					21,00	818,55	17.189,49
Flores do Piauí	SAA	Rede de Distribuição	m					2.226,95	214,45	477.579,68
Flores do Piauí	SAA	Reservatório com capacidade até 100 m³	m³					151,02	4.317,63	652.036,46
Flores do Piauí	SES	Coletor	m					1.278,58	460,41	588.672,52
Flores do Piauí	SES	EEE - Estação Elevatória de Esgoto com vazão de 6 l/s a 10 l/s	l/s					6,15	81.898,44	503.309,10
Flores do Piauí	SES	ETE - FOSSA/FILTRO/SUMIDOURO	l/s					1,40	18.004,80	25.178,17
Flores do Piauí	SES	ETE LAGOAS - SISTEMA AUSTRALIANO - ETE - VAZÃO DE 10 l/s	l/s					5,18	219.497,21	1.137.426,71
Flores do Piauí	SES	Ligação de Esgoto	unid					750,00	1.093,88	820.409,11
Flores do Piauí	SES	Linha de Recalque	m					500,00	317,53	158.764,08
Flores do Piauí	SES	Rede Coletora	m					11.776,87	326,80	3.848.699,70
Florianópolis	PERDAS	Cadastro Técnico	hab					64.391,00	4,50	289.836,77
Florianópolis	PERDAS	Geofonamento	km					226,38	281,33	63.686,35
Florianópolis	PERDAS	Modelagem Hidraulica	m					226.380,00	1,13	254.745,41
Florianópolis	PERDAS	Setorização	setores					13,00	242.256,26	3.149.331,41
Florianópolis	SAA	Adutora	m					27.771,37	338,22	9.392.813,99
Florianópolis	SAA	CAPTAÇÃO SUBTERRÂNEA ATÉ 15L/S	l/s	13,75	13.503,60	185.674,50				
Florianópolis	SAA	CAPTAÇÃO SUPERFICIAL - VAZÃO DE 201 ATÉ 500 L/S	l/s	222,22	665,93	147.982,54				
Florianópolis	SAA	EEA - Estação Elevatória de Água com vazão de 11 l/s a 25 l/s	l/s	16,80	10.736,20	180.368,24				
Florianópolis	SAA	EEA - Estação Elevatória de Água com vazão de 201 l/s a 400 l/s	l/s	222,00	2.167,93	481.280,27				
Florianópolis	SAA	EEA - Estação Elevatória de Água com vazão de 51 l/s a 100 l/s	l/s	71,10	3.553,30	252.639,34				
Florianópolis	SAA	ETA - Estação de Tratamento de Água com vazão de 751 a 1000 l/s	l/s	925,00	3.592,02	3.322.614,91				
Florianópolis	SAA	Ligação de Água	unid					1.357,00	818,55	1.110.768,15
Florianópolis	SAA	Rede de Distribuição	m					29.549,56	214,45	6.337.040,01
Florianópolis	SAA	Reservatório com capacidade até 100 m³	m³					809,00	4.317,63	3.492.964,34
Florianópolis	SAA	Reservatório com capacidade de 1001 a 2000 m³	m³	3.000,00	366,81	1.100.443,47				
Florianópolis	SAA	Reservatório com capacidade de 251 a 500 m³	m³					452,00	3.291,59	1.487.799,82
Florianópolis	SES	Coletor	m					6.037,00	460,41	2.779.497,02
Florianópolis	SES	EEE - Estação Elevatória de Esgoto com vazão até 5 l/s	l/s					17,29	105.531,04	1.824.631,67
Florianópolis	SES	EEE - Estação Elevatória de Esgoto com vazão de 101 l/s a 200 l/s	l/s					310,59	34.612,11	10.750.176,00
Florianópolis	SES	EEE - Estação Elevatória de Esgoto com vazão de 11 l/s a 25 l/s	l/s					10,24	68.807,40	704.587,73
Florianópolis	SES	EEE - Estação Elevatória de Esgoto com vazão de 26 l/s a 50 l/s	l/s					34,05	154.155,73	1.844.077,05
Florianópolis	SES	ETE - FOSSA/FILTRO/SUMIDOURO	l/s					13,62	18.004,80	245.225,38
Florianópolis	SES	ETE LAGOAS - SISTEMA AUSTRALIANO - ETE - VAZÃO DE 40 l/s	l/s					48,26	182.664,01	8.815.365,00
Florianópolis	SES	Ligação de Esgoto	unid					15.132,00	1.093,88	16.552.574,16
Florianópolis	SES	Linha de Recalque	m					12.466,13	317,53	3.958.347,22
Florianópolis	SES	Rede Coletora	m					145.168,02	385,69	55.989.419,57
Francisco Ayres	PERDAS	Cadastro Técnico	hab					3.231,00	4,50	14.543,38
Francisco Ayres	PERDAS	Geofonamento	km					8,55	281,33	2.405,33
Francisco Ayres	PERDAS	Hidrometração	unid					56,00	137,39	7.693,72
Francisco Ayres	PERDAS	Modelagem Hidraulica	m					8.550,00	1,13	9.621,32
Francisco Ayres	PERDAS	Setorização	setores					3,00	242.256,26	726.768,79
Francisco Ayres	SAA	Adutora	m					1.433,57	338,22	484.861,88
Francisco Ayres	SAA	CAPTAÇÃO SUBTERRÂNEA ATÉ 15L/S	l/s					9,23	270.072,00	2.491.735,71
Francisco Ayres	SAA	EEA - Estação Elevatória de Água com vazão até 5 l/s	l/s					7,62	51.424,95	392.087,68
Francisco Ayres	SAA	ETA - Estação de Tratamento de Água com vazão de até 50 l/s	l/s					7,62	154.155,73	1.175.354,82
Francisco Ayres	SAA	Ligação de Água	unid					88,00	818,55	72.032,13
Francisco Ayres	SAA	Rede de Distribuição	m					1.600,66	214,45	343.268,27
Francisco Ayres	SAA	Reservatório com capacidade até 100 m³	m³					275,63	4.317,63	1.190.087,43
Francisco Ayres	SES	Coletor	m					1.292,01	460,41	594.853,28
Francisco Ayres	SES	EEE - Estação Elevatória de Esgoto com vazão de 6 l/s a 10 l/s	l/s					6,46	81.898,44	529.104,92
Francisco Ayres	SES	ETE - FOSSA/FILTRO/SUMIDOURO	l/s					2,03	18.004,80	36.526,00
Francisco Ayres	SES	ETE LAGOAS - SISTEMA AUSTRALIANO - ETE - VAZÃO DE 10 l/s	l/s					5,99	219.497,21	1.315.028,57
Francisco Ayres	SES	Ligação de Esgoto	unid					1.069,00	1.093,88	1.169.356,45
Francisco Ayres	SES	Linha de Recalque	m					500,00	317,53	158.764,08
Francisco Ayres	SES	Rede Coletora	m					13.793,65	334,88	4.619.263,09
Gilbués	PERDAS	Cadastro Técnico	hab					6.483,00	4,50	29.181,28
Gilbués	PERDAS	Geofonamento	km					35,03	281,33	9.854,81
Gilbués	PERDAS	Hidrometração	unid					265,00	137,39	36.407,79
Gilbués	PERDAS	Modelagem Hidraulica	m					35.030,00	1,13	39.419,26
Gilbués	PERDAS	Setorização	setores					3,00	242.256,26	726.768,79
Gilbués	SAA	Adutora	m					3.801,03	338,22	1.285.581,35
Gilbués	SAA	CAPTAÇÃO SUBTERRÂNEA ATÉ 15L/S	l/s					0,45	270.072,00	122.175,43
Gilbués	SAA	EEA - Estação Elevatória de Água com vazão de 6 l/s a 10 l/s	l/s					19,44	43.350,24	842.674,99
Gilbués	SAA	ETA - Estação de Tratamento de Água com vazão de até 50 l/s	l/s					19,44	154.155,73	2.996.596,66
Gilbués	SAA	Ligação de Água	unid					899,00	818,55	735.873,67
Gilbués	SAA	Rede de Distribuição	m					4.650,62	214,45	997.346,28
Gilbués	SAA	Reservatório com capacidade até 100 m³	m³					113,03	4.317,63	488.015,78
Gilbués	SAA	Reservatório com capacidade de 251 a 500 m³	m³					500,00	3.291,59	1.645.796,26
Gilbués	SES	Coletor	m					3.425,68	460,41	1.577.216,76
Gilbués	SES	EEE - Estação Elevatória de Esgoto com vazão de 11 l/s a 25 l/s	l/s					18,84	68.807,40	1.296.373,41
Gilbués	SES	EEE - Estação Elevatória de Esgoto com vazão de 6 l/s a 10 l/s	l/s					9,42	81.898,44	771.508,37
Gilbués	SES	ETE - FOSSA/FILTRO/SUMIDOURO	l/s					0,34	18.004,80	6.062,41
Gilbués	SES	ETE LAGOAS - SISTEMA AUSTRALIANO - ETE - VAZÃO DE 20 l/s	l/s					11,79	196.768,64	2.320.562,83
Gilbués	SES	Ligação de Esgoto	unid					1.926,00	1.093,88	2.106.810,59
Gilbués	SES	Linha de Recalque	m					1.000,00	317,53	317.528,15
Gilbués	SES	Rede Coletora	m					19.875,51	292,20	5.807.686,67
Guadalupe	PERDAS	Cadastro Técnico	hab					10.440,00	4,50	46.992,53
Guadalupe	PERDAS	Geofonamento	km					70,93	281,33	19.954,38
Guadalupe	PERDAS	Hidrometração	unid					68,00	137,39	9.342,38
Guadalupe	PERDAS	Modelagem Hidraulica	m					70.930,00	1,13	79.817,53

Guadalupe	PERDAS	Setorização	setores	3,00	242.256,26	726.768,79
Guadalupe	SAA	Adutora	m	6.336,53	338,22	2.143.136,25
Guadalupe	SAA	CAPTAÇÃO SUBTERRÂNEA ATÉ 15L/S	l/s	37,55	270.072,00	10.142.489,66
Guadalupe	SAA	EEA - Estação Elevatória de Água com vazão de 11 l/s a 25 l/s	l/s	35,10	35.787,35	1.256.074,21
Guadalupe	SAA	ETA - Estação de Tratamento de Água com vazão de até 50 l/s	l/s	35,10	154.155,73	5.410.600,17
Guadalupe	SAA	Ligação de Água	unid	8,00	818,55	6.548,38
Guadalupe	SAA	Rede de Distribuição	m	7.431,47	214,45	1.593.712,52
Guadalupe	SAA	Reservatório com capacidade até 100 m³	m³	36,14	4.317,63	156.026,89
Guadalupe	SAA	Reservatório com capacidade de 251 a 500 m³	m³	1.000,00	3.291,59	3.291.592,52
Guadalupe	SES	Coletor	m	5.710,10	460,41	2.628.987,31
Guadalupe	SES	EEE - Estação Elevatória de Esgoto com vazão de 11 l/s a 25 l/s	l/s	23,75	68.807,40	1.634.039,45
Guadalupe	SES	EEE - Estação Elevatória de Esgoto com vazão de 26 l/s a 50 l/s	l/s	47,50	54.157,92	2.572.286,62
Guadalupe	SES	ETE - FOSSA/FILTRO/SUMIDOURO	l/s	0,95	18.004,80	17.145,63
Guadalupe	SES	ETE LAGOAS - SISTEMA AUSTRALIANO - ETE - VAZÃO DE 40 l/s	l/s	37,46	182.664,01	6.843.139,39
Guadalupe	SES	Ligação de Esgoto	unid	751,00	1.093,88	821.502,99
Guadalupe	SES	Linha de Recalque	m	1.500,00	317,53	476.292,23
Guadalupe	SES	Rede Coletora	m	34.441,16	295,76	10.186.431,44
Itaueira	PERDAS	Cadastro Técnico	hab	8.085,00	4,50	36.392,20
Itaueira	PERDAS	Geofonamento	km	29,25	281,33	8.228,76
Itaueira	PERDAS	Hidrometração	unid	309,00	137,39	42.452,85
Itaueira	PERDAS	Modelagem Hidraulica	m	29.250,00	1,13	32.915,03
Itaueira	PERDAS	Setorização	setores	3,00	242.256,26	726.768,79
Itaueira	SAA	Adutora	m	4.275,88	338,22	1.446.185,62
Itaueira	SAA	CAPTAÇÃO SUBTERRÂNEA ATÉ 15L/S	l/s	4,80	270.072,00	1.296.988,63
Itaueira	SAA	EEA - Estação Elevatória de Água com vazão de 11 l/s a 25 l/s	l/s	20,52	35.787,35	734.358,38
Itaueira	SAA	ETA - Estação de Tratamento de Água com vazão de até 50 l/s	l/s	20,52	154.155,73	3.163.284,10
Itaueira	SAA	Rede de Distribuição	m	4.344,42	214,45	931.681,64
Itaueira	SAA	Reservatório com capacidade até 100 m³	m³	238,31	4.317,63	1.028.928,73
Itaueira	SAA	Reservatório com capacidade de 251 a 500 m³	m³	500,00	3.291,59	1.645.796,26
Itaueira	SES	Coletor	m	3.834,93	460,41	1.765.640,72
Itaueira	SES	EEE - Estação Elevatória de Esgoto com vazão de 11 l/s a 25 l/s	l/s	18,52	68.807,40	1.274.167,87
Itaueira	SES	EEE - Estação Elevatória de Esgoto com vazão de 6 l/s a 10 l/s	l/s	9,26	81.898,44	758.293,23
Itaueira	SES	ETE - FOSSA/FILTRO/SUMIDOURO	l/s	3,76	18.004,80	67.782,18
Itaueira	SES	ETE LAGOAS - SISTEMA AUSTRALIANO - ETE - VAZÃO DE 20 l/s	l/s	15,16	196.768,64	2.983.063,53
Itaueira	SES	Ligação de Esgoto	unid	2.764,00	1.093,88	3.023.481,03
Itaueira	SES	Linha de Recalque	m	1.000,00	317,53	317.528,15
Itaueira	SES	Rede Coletora	m	33.822,56	324,19	10.964.907,95
Jerumenha	PERDAS	Cadastro Técnico	hab	3.719,00	4,50	16.739,96
Jerumenha	PERDAS	Geofonamento	km	15,38	281,33	4.326,78
Jerumenha	PERDAS	Hidrometração	unid	185,00	137,39	25.416,76
Jerumenha	PERDAS	Modelagem Hidraulica	m	15.380,00	1,13	17.307,11
Jerumenha	PERDAS	Setorização	setores	3,00	242.256,26	726.768,79
Jerumenha	SAA	Adutora	m	1.655,72	338,22	569.997,45
Jerumenha	SAA	CAPTAÇÃO SUBTERRÂNEA ATÉ 15L/S	l/s	2,81	270.072,00	758.773,71
Jerumenha	SAA	EEA - Estação Elevatória de Água com vazão até 5 l/s	l/s	9,31	51.424,95	478.699,27
Jerumenha	SAA	ETA - Estação de Tratamento de Água com vazão de até 50 l/s	l/s	9,31	154.155,73	1.434.988,97
Jerumenha	SAA	Ligação de Água	unid	175,00	818,55	143.245,71
Jerumenha	SAA	Rede de Distribuição	m	9.277,77	214,45	1.989.660,40
Jerumenha	SAA	Reservatório com capacidade até 100 m³	m³	280,91	4.317,63	1.212.884,53
Jerumenha	SES	Coletor	m	1.492,22	460,41	687.033,43
Jerumenha	SES	EEE - Estação Elevatória de Esgoto com vazão de 6 l/s a 10 l/s	l/s	7,66	81.898,44	627.547,21
Jerumenha	SES	ETE - FOSSA/FILTRO/SUMIDOURO	l/s	2,16	18.004,80	38.849,58
Jerumenha	SES	ETE LAGOAS - SISTEMA AUSTRALIANO - ETE - VAZÃO DE 10 l/s	l/s	6,85	219.497,21	1.502.626,91
Jerumenha	SES	Ligação de Esgoto	unid	1.184,00	1.093,88	1.295.152,51
Jerumenha	SES	Linha de Recalque	m	500,00	317,53	158.764,08
Jerumenha	SES	Rede Coletora	m	15.182,68	332,38	5.046.401,24
Júlio Borges	PERDAS	Cadastro Técnico	hab	2.542,00	4,50	11.442,05
Júlio Borges	PERDAS	Geofonamento	km	8,20	281,33	2.306,87
Júlio Borges	PERDAS	Hidrometração	unid	256,00	137,39	35.171,30
Júlio Borges	PERDAS	Modelagem Hidraulica	m	8.200,00	1,13	9.227,46
Júlio Borges	PERDAS	Setorização	setores	3,00	242.256,26	726.768,79
Júlio Borges	SAA	Adutora	m	1.045,13	338,22	353.482,81
Júlio Borges	SAA	CAPTAÇÃO SUBTERRÂNEA ATÉ 15L/S	l/s	2,12	270.072,00	571.652,40
Júlio Borges	SAA	EEA - Estação Elevatória de Água com vazão até 5 l/s	l/s	6,27	51.424,95	322.266,20
Júlio Borges	SAA	ETA - Estação de Tratamento de Água com vazão de até 50 l/s	l/s	6,27	154.155,73	966.052,12
Júlio Borges	SAA	Rede de Distribuição	m	1.381,11	214,45	296.185,22
Júlio Borges	SAA	Reservatório com capacidade até 100 m³	m³	260,96	4.317,63	1.126.729,26
Júlio Borges	SES	Coletor	m	937,35	460,41	431.565,37
Júlio Borges	SES	EEE - Estação Elevatória de Esgoto com vazão até 5 l/s	l/s	4,98	105.531,04	525.116,41
Júlio Borges	SES	ETE - FOSSA/FILTRO/SUMIDOURO	l/s	1,60	18.004,80	28.726,91
Júlio Borges	SES	ETE LAGOAS - SISTEMA AUSTRALIANO - ETE - VAZÃO DE 10 l/s	l/s	4,63	219.497,21	1.016.429,38
Júlio Borges	SES	Ligação de Esgoto	unid	771,00	1.093,88	843.380,56
Júlio Borges	SES	Linha de Recalque	m	500,00	317,53	158.764,08
Júlio Borges	SES	Rede Coletora	m	10.187,87	335,78	3.420.922,59
Landri Sales	PERDAS	Cadastro Técnico	hab	1.322,00	4,48	5.924,36
Landri Sales	PERDAS	Geofonamento	km	5,63	280,09	1.577,45
Landri Sales	PERDAS	Modelagem Hidraulica	m	5.632,04	1,12	6.309,80
Landri Sales	PERDAS	Setorização	setores	0,75	241.188,47	181.440,34
Landri Sales	SAA	CAPTAÇÃO SUBTERRÂNEA ATÉ 15L/S	l/s	6,30	270.072,00	1.701.453,60
Landri Sales	SAA	Rede de Distribuição	m	2.172,38	214,45	465.876,24
Landri Sales	SAA	Reservatório com capacidade até 100 m³	m³	181,44	4.317,63	783.391,16
Landri Sales	SES	Coletor	m	1.693,02	460,41	779.485,07
Landri Sales	SES	EEE - Estação Elevatória de Esgoto com vazão até 5 l/s	l/s	5,76	105.531,04	608.318,74
Landri Sales	SES	EEE - Estação Elevatória de Esgoto com vazão de 11 l/s a 25 l/s	l/s	11,53	68.807,40	793.260,99
Landri Sales	SES	ETE - FOSSA/FILTRO/SUMIDOURO	l/s	4,59	18.004,80	82.722,58
Landri Sales	SES	Ligação de Esgoto	unid	436,00	1.093,88	476.931,16
Landri Sales	SES	Linha de Recalque	m	1.000,00	317,53	317.528,15
Landri Sales	SES	Rede Coletora	m	12.451,15	385,69	4.802.246,90
Manoel Emídio	PERDAS	Cadastro Técnico	hab	4.243,00	4,50	19.098,59
Manoel Emídio	PERDAS	Geofonamento	km	17,75	281,33	4.993,52
Manoel Emídio	PERDAS	Hidrometração	unid	533,00	137,39	73.227,74
Manoel Emídio	PERDAS	Modelagem Hidraulica	m	17.750,00	1,13	19.974,08
Manoel Emídio	PERDAS	Setorização	setores	3,00	242.256,26	726.768,79
Manoel Emídio	SAA	Adutora	m	2.214,74	338,22	749.067,29
Manoel Emídio	SAA	CAPTAÇÃO SUBTERRÂNEA ATÉ 15L/S	l/s	2,14	270.072,00	578.725,71
Manoel Emídio	SAA	EEA - Estação Elevatória de Água com vazão de 6 l/s a 10 l/s	l/s	12,10	43.350,24	524.506,32
Manoel Emídio	SAA	ETA - Estação de Tratamento de Água com vazão de até 50 l/s	l/s	12,10	154.155,73	1.865.172,08
Manoel Emídio	SAA	Rede de Distribuição	m	2.370,41	214,45	508.345,27
Manoel Emídio	SAA	Reservatório com capacidade até 100 m³	m³	261,71	4.317,63	1.129.985,99
Manoel Emídio	SES	Coletor	m	1.986,34	460,41	914.532,47
Manoel Emídio	SES	EEE - Estação Elevatória de Esgoto com vazão até 5 l/s	l/s	5,06	105.531,04	533.960,46
Manoel Emídio	SES	EEE - Estação Elevatória de Esgoto com vazão de 11 l/s a 25 l/s	l/s	10,12	68.807,40	696.296,16
Manoel Emídio	SES	ETE - FOSSA/FILTRO/SUMIDOURO	l/s	1,64	18.004,80	29.568,57
Manoel Emídio	SES	ETE LAGOAS - SISTEMA AUSTRALIANO - ETE - VAZÃO DE 10 l/s	l/s	7,84	219.497,21	1.720.426,83
Manoel Emídio	SES	Ligação de Esgoto	unid	1.350,00	1.093,88	1.476.736,39
Manoel Emídio	SES	Linha de Recalque	m	1.000,00	317,53	317.528,15
Manoel Emídio	SES	Rede Coletora	m	16.264,96	319,45	5.195.819,06
Marcos Parente	PERDAS	Cadastro Técnico	hab	4.526,00	4,50	20.372,43
Marcos Parente	PERDAS	Geofonamento	km	36,04	281,33	10.138,95
Marcos Parente	PERDAS	Hidrometração	unid	330,00	137,39	45.338,00

Marcos Parente	PERDAS	Modelagem Hidraulica	m	36.040,00	1,13	40.555,81
Marcos Parente	PERDAS	Setorização	setores	3,00	242.256,26	726.768,79
Marcos Parente	SAA	Adutora	m	2.596,07	338,22	878.040,80
Marcos Parente	SAA	CAPTAÇÃO SUBTERRÂNEA ATÉ 15L/S	l/s	1,02	270.072,00	275.859,26
Marcos Parente	SAA	EEA - Estação Elevatória de Água com vazão de 11 l/s a 25 l/s	l/s	16,70	35.787,35	597.561,58
Marcos Parente	SAA	ETA - Estação de Tratamento de Água com vazão de até 50 l/s	l/s	16,70	154.155,73	2.574.025,30
Marcos Parente	SAA	Ligação de Água	unid	71,00	818,55	58.116,83
Marcos Parente	SAA	Rede de Distribuição	m	3.876,46	214,45	831.324,57
Marcos Parente	SAA	Reservatório com capacidade até 100 m³	m³	129,42	4.317,63	558.775,61
Marcos Parente	SES	Coletor	m	2.339,71	460,41	1.077.225,24
Marcos Parente	SES	EEE - Estação Elevatória de Esgoto com vazão de 11 l/s a 25 l/s	l/s	14,25	68.807,40	980.353,41
Marcos Parente	SES	EEE - Estação Elevatória de Esgoto com vazão de 6 l/s a 10 l/s	l/s	7,12	81.898,44	583.435,96
Marcos Parente	SES	ETE - FOSSA/FILTRO/SUMIDOURO	l/s	0,77	18.004,80	13.881,64
Marcos Parente	SES	ETE LAGOAS - SISTEMA AUSTRALIANO - ETE - VAZÃO DE 20 l/s	l/s	10,21	196.768,64	2.009.077,06
Marcos Parente	SES	Ligação de Esgoto	unid	991,00	1.093,88	1.084.033,90
Marcos Parente	SES	Linha de Recalque	m	1.000,00	317,53	317.528,15
Marcos Parente	SES	Rede Coletora	m	15.312,01	302,81	4.636.617,34
Monte Alegre do Piauí	PERDAS	Cadastro Técnico	hab	4.605,00	4,50	20.728,03
Monte Alegre do Piauí	PERDAS	Geofonamento	km	14,61	281,33	4.110,16
Monte Alegre do Piauí	PERDAS	Hidrometração	unid	172,00	137,39	23.630,71
Monte Alegre do Piauí	PERDAS	Modelagem Hidraulica	m	14.610,00	1,13	16.440,63
Monte Alegre do Piauí	PERDAS	Setorização	setores	3,00	242.256,26	726.768,79
Monte Alegre do Piauí	SAA	Adutora	m	1.798,78	338,22	608.383,84
Monte Alegre do Piauí	SAA	CAPTAÇÃO SUBTERRÂNEA ATÉ 15L/S	l/s	10,24	270.072,00	2.766.308,91
Monte Alegre do Piauí	SAA	EEA - Estação Elevatória de Água com vazão até 5 l/s	l/s	11,20	51.424,95	575.896,51
Monte Alegre do Piauí	SAA	ETA - Estação de Tratamento de Água com vazão de até 50 l/s	l/s	11,20	154.155,73	1.726.355,54
Monte Alegre do Piauí	SAA	Ligação de Água	unid	168,00	818,55	137.515,88
Monte Alegre do Piauí	SAA	Rede de Distribuição	m	10.472,51	214,45	2.245.878,90
Monte Alegre do Piauí	SAA	Reservatório com capacidade até 100 m³	m³	304,91	4.317,63	1.316.507,70
Monte Alegre do Piauí	SES	Coletor	m	1.621,15	460,41	746.396,32
Monte Alegre do Piauí	SES	EEE - Estação Elevatória de Esgoto com vazão até 5 l/s	l/s	4,58	105.531,04	482.987,41
Monte Alegre do Piauí	SES	EEE - Estação Elevatória de Esgoto com vazão de 6 l/s a 10 l/s	l/s	9,15	81.898,44	749.654,64
Monte Alegre do Piauí	SES	ETE - FOSSA/FILTRO/SUMIDOURO	l/s	2,70	18.004,80	48.555,99
Monte Alegre do Piauí	SES	ETE LAGOAS - SISTEMA AUSTRALIANO - ETE - VAZÃO DE 10 l/s	l/s	8,25	219.497,21	1.810.946,02
Monte Alegre do Piauí	SES	Ligação de Esgoto	unid	1.355,00	1.093,88	1.482.205,79
Monte Alegre do Piauí	SES	Linha de Recalque	m	1.000,00	317,53	317.528,15
Monte Alegre do Piauí	SES	Rede Coletora	m	17.037,98	334,08	5.692.034,26
Morro Cabeça no Tempo	PERDAS	Cadastro Técnico	hab	1.841,00	4,50	8.286,71
Morro Cabeça no Tempo	PERDAS	Setorização	setores	3,00	242.256,26	726.768,79
Morro Cabeça no Tempo	SAA	Adutora	m	957,64	338,22	323.893,52
Morro Cabeça no Tempo	SAA	CAPTAÇÃO SUBTERRÂNEA ATÉ 15L/S	l/s	0,75	270.072,00	203.197,03
Morro Cabeça no Tempo	SAA	EEA - Estação Elevatória de Água com vazão até 5 l/s	l/s	4,52	51.424,95	232.309,90
Morro Cabeça no Tempo	SAA	ETA - Estação de Tratamento de Água com vazão de até 50 l/s	l/s	4,52	154.155,73	696.391,57
Morro Cabeça no Tempo	SAA	Ligação de Água	unid	610,00	818,55	499.313,61
Morro Cabeça no Tempo	SAA	Rede de Distribuição	m	2.578,72	214,45	553.019,10
Morro Cabeça no Tempo	SAA	Reservatório com capacidade até 100 m³	m³	121,67	4.317,63	525.320,12
Morro Cabeça no Tempo	SES	Coletor	m	863,08	460,41	397.369,09
Morro Cabeça no Tempo	SES	EEE - Estação Elevatória de Esgoto com vazão até 5 l/s	l/s	4,58	105.531,04	483.802,48
Morro Cabeça no Tempo	SES	ETE - FOSSA/FILTRO/SUMIDOURO	l/s	0,57	18.004,80	10.252,52
Morro Cabeça no Tempo	SES	ETE LAGOAS - SISTEMA AUSTRALIANO - ETE - VAZÃO DE 10 l/s	l/s	3,37	219.497,21	738.758,66
Morro Cabeça no Tempo	SES	Ligação de Esgoto	unid	555,00	1.093,88	607.102,74
Morro Cabeça no Tempo	SES	Linha de Recalque	m	500,00	317,53	158.764,08
Morro Cabeça no Tempo	SES	Rede Coletora	m	6.542,16	314,13	2.055.106,21
Nazaré do Piauí	PERDAS	Cadastro Técnico	hab	4.053,00	4,50	18.243,36
Nazaré do Piauí	PERDAS	Geofonamento	km	19,74	281,33	5.553,36
Nazaré do Piauí	PERDAS	Hidrometração	unid	82,00	137,39	11.265,81
Nazaré do Piauí	PERDAS	Modelagem Hidraulica	m	19.740,00	1,13	22.213,42
Nazaré do Piauí	PERDAS	Setorização	setores	3,00	242.256,26	726.768,79
Nazaré do Piauí	SAA	Adutora	m	2.228,14	338,22	753.599,06
Nazaré do Piauí	SAA	CAPTAÇÃO SUBTERRÂNEA ATÉ 15L/S	l/s	8,62	270.072,00	2.328.406,46
Nazaré do Piauí	SAA	EEA - Estação Elevatória de Água com vazão até 5 l/s	l/s	11,47	51.424,95	589.642,81
Nazaré do Piauí	SAA	ETA - Estação de Tratamento de Água com vazão de até 50 l/s	l/s	11,47	154.155,73	1.767.562,60
Nazaré do Piauí	SAA	Ligação de Água	unid	314,00	818,55	257.023,73
Nazaré do Piauí	SAA	Rede de Distribuição	m	7.879,47	214,45	1.689.789,25
Nazaré do Piauí	SAA	Reservatório com capacidade até 100 m³	m³	258,22	4.317,63	1.114.886,61
Nazaré do Piauí	SES	Coletor	m	1.999,61	460,41	920.642,43
Nazaré do Piauí	SES	EEE - Estação Elevatória de Esgoto com vazão até 5 l/s	l/s	4,88	105.531,04	514.495,09
Nazaré do Piauí	SES	EEE - Estação Elevatória de Esgoto com vazão de 6 l/s a 10 l/s	l/s	9,75	81.898,44	798.558,37
Nazaré do Piauí	SES	ETE - FOSSA/FILTRO/SUMIDOURO	l/s	1,59	18.004,80	28.540,45
Nazaré do Piauí	SES	ETE LAGOAS - SISTEMA AUSTRALIANO - ETE - VAZÃO DE 10 l/s	l/s	7,58	219.497,21	1.663.749,31
Nazaré do Piauí	SES	Ligação de Esgoto	unid	1.359,00	1.093,88	1.486.581,30
Nazaré do Piauí	SES	Linha de Recalque	m	1.000,00	317,53	317.528,15
Nazaré do Piauí	SES	Rede Coletora	m	16.320,18	319,23	5.209.918,18
Nova Santa Rita	PERDAS	Cadastro Técnico	hab	1.249,00	4,50	5.622,00
Nova Santa Rita	PERDAS	Geofonamento	km	6,66	281,33	1.873,62
Nova Santa Rita	PERDAS	Hidrometração	unid	114,00	137,39	15.662,22
Nova Santa Rita	PERDAS	Modelagem Hidraulica	m	6.660,00	1,13	7.494,50
Nova Santa Rita	PERDAS	Setorização	setores	3,00	242.256,26	726.768,79
Nova Santa Rita	SAA	Adutora	m	436,29	338,22	147.562,16
Nova Santa Rita	SAA	CAPTAÇÃO SUBTERRÂNEA ATÉ 15L/S	l/s	4,54	270.072,00	1.226.255,49
Nova Santa Rita	SAA	EEA - Estação Elevatória de Água com vazão até 5 l/s	l/s	2,76	51.424,95	141.843,89
Nova Santa Rita	SAA	ETA - Estação de Tratamento de Água com vazão de até 50 l/s	l/s	2,76	154.155,73	425.203,11
Nova Santa Rita	SAA	Rede de Distribuição	m	978,24	214,45	209.787,21
Nova Santa Rita	SAA	Reservatório com capacidade até 100 m³	m³	135,73	4.317,63	586.013,70
Nova Santa Rita	SES	Coletor	m	391,30	460,41	180.157,89
Nova Santa Rita	SES	EEE - Estação Elevatória de Esgoto com vazão até 5 l/s	l/s	2,18	105.531,04	229.668,31
Nova Santa Rita	SES	ETE - FOSSA/FILTRO/SUMIDOURO	l/s	0,92	18.004,80	16.552,92
Nova Santa Rita	SES	ETE LAGOAS - SISTEMA AUSTRALIANO - ETE - VAZÃO DE 10 l/s	l/s	2,24	219.497,21	491.995,27
Nova Santa Rita	SES	Ligação de Esgoto	unid	403,00	1.093,88	440.833,16
Nova Santa Rita	SES	Linha de Recalque	m	500,00	317,53	158.764,08
Nova Santa Rita	SES	Rede Coletora	m	4.952,51	342,83	1.697.882,62
Paes Landim	PERDAS	Cadastro Técnico	hab	4.180,00	4,50	18.815,02
Paes Landim	PERDAS	Geofonamento	km	12,56	281,33	3.533,44
Paes Landim	PERDAS	Hidrometração	unid	335,00	137,39	46.024,94
Paes Landim	PERDAS	Modelagem Hidraulica	m	12.560,00	1,13	14.133,77
Paes Landim	PERDAS	Setorização	setores	3,00	242.256,26	726.768,79
Paes Landim	SAA	Adutora	m	1.576,77	338,22	533.294,81
Paes Landim	SAA	CAPTAÇÃO SUBTERRÂNEA ATÉ 15L/S	l/s	7,54	270.072,00	2.035.828,46
Paes Landim	SAA	EEA - Estação Elevatória de Água com vazão até 5 l/s	l/s	7,25	51.424,95	373.078,33
Paes Landim	SAA	ETA - Estação de Tratamento de Água com vazão de até 50 l/s	l/s	7,25	154.155,73	1.118.370,81
Paes Landim	SAA	Ligação de Água	unid	331,00	818,55	270.939,03
Paes Landim	SAA	Rede de Distribuição	m	2.430,00	214,45	521.123,63
Paes Landim	SAA	Reservatório com capacidade até 100 m³	m³	322,06	4.317,63	1.390.524,25
Paes Landim	SES	Coletor	m	1.421,07	460,41	654.273,27
Paes Landim	SES	EEE - Estação Elevatória de Esgoto com vazão de 6 l/s a 10 l/s	l/s	7,26	81.898,44	594.786,29
Paes Landim	SES	ETE - FOSSA/FILTRO/SUMIDOURO	l/s	3,25	18.004,80	58.436,91
Paes Landim	SES	ETE LAGOAS - SISTEMA AUSTRALIANO - ETE - VAZÃO DE 10 l/s	l/s	7,69	219.497,21	1.688.125,34
Paes Landim	SES	Ligação de Esgoto	unid	1.327,00	1.093,88	1.451.577,18
Paes Landim	SES	Linha de Recalque	m	500,00	317,53	158.764,08
Paes Landim	SES	Rede Coletora	m	18.345,12	343,67	6.304.709,29

Pajeú do Piauí	PERDAS	Cadastro Técnico	hab	2.443,00	4,50	10.996,43
Pajeú do Piauí	PERDAS	Geofonamento	km	25,00	281,33	7.033,13
Pajeú do Piauí	PERDAS	Hidrometração	unid	467,00	137,39	64.160,14
Pajeú do Piauí	PERDAS	Modelagem Hidraulica	m	25.000,00	1,13	28.132,50
Pajeú do Piauí	PERDAS	Setorização	setores	3,00	242.256,26	726.768,79
Pajeú do Piauí	SAA	Adutora	m	1.058,02	338,22	357.844,02
Pajeú do Piauí	SAA	CAPTAÇÃO SUBTERRÂNEA ATÉ 15L/S	l/s	2,38	270.072,00	643.028,57
Pajeú do Piauí	SAA	EEA - Estação Elevatória de Água com vazão até 5 l/s	l/s	4,30	51.424,95	220.907,39
Pajeú do Piauí	SAA	ETA - Estação de Tratamento de Água com vazão de até 50 l/s	l/s	4,30	154.155,73	662.210,45
Pajeú do Piauí	SAA	Rede de Distribuição	m	3.233,21	214,45	693.377,02
Pajeú do Piauí	SAA	Reservatório com capacidade até 100 m³	m³	168,57	4.317,63	727.829,40
Pajeú do Piauí	SES	Coletor	m	948,91	460,41	436.889,96
Pajeú do Piauí	SES	EEE - Estação Elevatória de Esgoto com vazão até 5 l/s	l/s	4,43	105.531,04	467.123,27
Pajeú do Piauí	SES	ETE - FOSSA/FILTRO/SUMIDOURO	l/s	1,90	18.004,80	34.150,06
Pajeú do Piauí	SES	ETE LAGOAS - SISTEMA AUSTRALIANO - ETE - VAZÃO DE 10 l/s	l/s	4,63	219.497,21	1.016.264,48
Pajeú do Piauí	SES	Ligação de Esgoto	unid	857,00	1.093,88	937.454,14
Pajeú do Piauí	SES	Linha de Recalque	m	500,00	317,53	158.764,08
Pajeú do Piauí	SES	Rede Coletora	m	11.795,01	342,05	4.034.504,98
Palmeira do Piauí	PERDAS	Cadastro Técnico	hab	2.097,00	4,50	9.439,02
Palmeira do Piauí	PERDAS	Geofonamento	km	5,94	281,33	1.671,07
Palmeira do Piauí	PERDAS	Hidrometração	unid	324,00	137,39	44.513,67
Palmeira do Piauí	PERDAS	Modelagem Hidraulica	m	5.940,00	1,13	6.684,28
Palmeira do Piauí	PERDAS	Setorização	setores	3,00	242.256,26	726.768,79
Palmeira do Piauí	SAA	Adutora	m	1.131,32	338,22	382.633,68
Palmeira do Piauí	SAA	CAPTAÇÃO SUBTERRÂNEA ATÉ 15L/S	l/s	0,81	270.072,00	219.272,74
Palmeira do Piauí	SAA	EEA - Estação Elevatória de Água com vazão de 6 l/s a 10 l/s	l/s	6,15	43.350,24	266.762,47
Palmeira do Piauí	SAA	ETA - Estação de Tratamento de Água com vazão de até 50 l/s	l/s	6,15	154.155,73	948.621,38
Palmeira do Piauí	SAA	Ligação de Água	unid	96,00	818,55	78.580,50
Palmeira do Piauí	SAA	Rede de Distribuição	m	926,38	214,45	198.665,98
Palmeira do Piauí	SAA	Reservatório com capacidade até 100 m³	m³	123,38	4.317,63	532.721,78
Palmeira do Piauí	SES	Coletor	m	1.019,60	460,41	469.434,51
Palmeira do Piauí	SES	EEE - Estação Elevatória de Esgoto com vazão até 5 l/s	l/s	5,30	105.531,04	559.176,51
Palmeira do Piauí	SES	ETE - FOSSA/FILTRO/SUMIDOURO	l/s	0,62	18.004,80	11.125,41
Palmeira do Piauí	SES	ETE LAGOAS - SISTEMA AUSTRALIANO - ETE - VAZÃO DE 10 l/s	l/s	3,86	219.497,21	846.421,37
Palmeira do Piauí	SES	Ligação de Esgoto	unid	651,00	1.093,88	712.115,11
Palmeira do Piauí	SES	Linha de Recalque	m	500,00	317,53	158.764,08
Palmeira do Piauí	SES	Rede Coletora	m	7.587,78	312,80	2.373.490,12
Parnaíba	PERDAS	Cadastro Técnico	hab	9.408,00	4,50	42.347,29
Parnaíba	PERDAS	Geofonamento	km	23,26	281,33	6.543,62
Parnaíba	PERDAS	Hidrometração	unid	669,00	137,39	91.912,49
Parnaíba	PERDAS	Modelagem Hidraulica	m	23.260,00	1,13	26.174,48
Parnaíba	PERDAS	Setorização	setores	3,00	242.256,26	726.768,79
Parnaíba	SAA	Adutora	m	3.133,75	338,22	1.059.893,81
Parnaíba	SAA	CAPTAÇÃO SUBTERRÂNEA ATÉ 15L/S	l/s	9,88	270.072,00	2.668.568,57
Parnaíba	SAA	EEA - Estação Elevatória de Água com vazão de 6 l/s a 10 l/s	l/s	15,60	43.350,24	676.162,68
Parnaíba	SAA	ETA - Estação de Tratamento de Água com vazão de até 50 l/s	l/s	15,60	154.155,73	2.404.470,10
Parnaíba	SAA	Ligação de Água	unid	1.169,00	818,55	956.881,33
Parnaíba	SAA	Rede de Distribuição	m	4.807,17	214,45	1.030.919,03
Parnaíba	SAA	Reservatório com capacidade até 100 m³	m³	384,57	4.317,63	1.660.437,93
Parnaíba	SAA	Reservatório com capacidade de 251 a 500 m³	m³	400,00	3.291,59	1.316.637,01
Parnaíba	SES	Coletor	m	2.824,29	460,41	1.300.331,78
Parnaíba	SES	EEE - Estação Elevatória de Esgoto com vazão de 11 l/s a 25 l/s	l/s	15,73	68.807,40	1.082.189,22
Parnaíba	SES	EEE - Estação Elevatória de Esgoto com vazão de 6 l/s a 10 l/s	l/s	7,86	81.898,44	644.041,32
Parnaíba	SES	ETE - FOSSA/FILTRO/SUMIDOURO	l/s	7,31	18.004,80	131.661,58
Parnaíba	SES	ETE LAGOAS - SISTEMA AUSTRALIANO - ETE - VAZÃO DE 20 l/s	l/s	16,87	196.768,64	3.318.730,77
Parnaíba	SES	Ligação de Esgoto	unid	2.709,00	1.093,88	2.963.317,70
Parnaíba	SES	Linha de Recalque	m	1.000,00	317,53	317.528,15
Parnaíba	SES	Rede Coletora	m	37.786,54	345,15	13.041.922,30
Pavussu	PERDAS	Cadastro Técnico	hab	2.791,00	4,50	12.562,85
Pavussu	PERDAS	Geofonamento	km	7,51	281,33	2.112,75
Pavussu	PERDAS	Hidrometração	unid	49,00	137,39	6.732,01
Pavussu	PERDAS	Modelagem Hidraulica	m	7.510,00	1,13	8.451,00
Pavussu	PERDAS	Setorização	setores	3,00	242.256,26	726.768,79
Pavussu	SAA	Adutora	m	1.268,05	338,22	428.880,27
Pavussu	SAA	CAPTAÇÃO SUBTERRÂNEA ATÉ 15L/S	l/s	2,41	270.072,00	651.387,94
Pavussu	SAA	EEA - Estação Elevatória de Água com vazão de 6 l/s a 10 l/s	l/s	6,00	43.350,24	260.161,27
Pavussu	SAA	ETA - Estação de Tratamento de Água com vazão de até 50 l/s	l/s	6,00	154.155,73	925.147,18
Pavussu	SAA	Rede de Distribuição	m	1.473,74	214,45	316.051,30
Pavussu	SAA	Reservatório com capacidade até 100 m³	m³	169,46	4.317,63	731.678,27
Pavussu	SES	Coletor	m	1.141,26	460,41	525.448,73
Pavussu	SES	EEE - Estação Elevatória de Esgoto com vazão até 5 l/s	l/s	5,44	105.531,04	574.208,51
Pavussu	SES	ETE - FOSSA/FILTRO/SUMIDOURO	l/s	1,90	18.004,80	34.196,53
Pavussu	SES	ETE LAGOAS - SISTEMA AUSTRALIANO - ETE - VAZÃO DE 10 l/s	l/s	5,25	219.497,21	1.152.766,62
Pavussu	SES	Ligação de Esgoto	unid	956,00	1.093,88	1.045.748,14
Pavussu	SES	Linha de Recalque	m	500,00	317,53	158.764,08
Pavussu	SES	Rede Coletora	m	12.759,05	337,17	4.301.995,73
Pedro Laurentino	PERDAS	Cadastro Técnico	hab	868,00	4,50	3.907,04
Pedro Laurentino	PERDAS	Geofonamento	km	2,90	281,33	815,84
Pedro Laurentino	PERDAS	Hidrometração	unid	291,00	137,39	39.979,87
Pedro Laurentino	PERDAS	Modelagem Hidraulica	m	2.900,00	1,13	3.263,37
Pedro Laurentino	PERDAS	Setorização	setores	3,00	242.256,26	726.768,79
Pedro Laurentino	SAA	Adutora	m	585,00	338,22	197.857,88
Pedro Laurentino	SAA	EEA - Estação Elevatória de Água com vazão até 5 l/s	l/s	4,52	51.424,95	232.583,21
Pedro Laurentino	SAA	ETA - Estação de Tratamento de Água com vazão de até 50 l/s	l/s	4,52	154.155,73	697.210,89
Pedro Laurentino	SAA	Rede de Distribuição	m	606,41	214,45	130.046,63
Pedro Laurentino	SAA	Reservatório com capacidade até 100 m³	m³	100,00	4.317,63	431.763,21
Pedro Laurentino	SES	Coletor	m	524,67	460,41	241.563,69
Pedro Laurentino	SES	EEE - Estação Elevatória de Esgoto com vazão até 5 l/s	l/s	2,63	105.531,04	277.822,20
Pedro Laurentino	SES	ETE LAGOAS - SISTEMA AUSTRALIANO - ETE - VAZÃO DE 10 l/s	l/s	1,61	219.497,21	354.297,75
Pedro Laurentino	SES	Ligação de Esgoto	unid	275,00	1.093,88	300.816,67
Pedro Laurentino	SES	Linha de Recalque	m	500,00	317,53	158.764,08
Pedro Laurentino	SES	Rede Coletora	m	2.885,69	287,07	828.398,21
Porto Alegre do Piauí	PERDAS	Cadastro Técnico	hab	2.720,00	4,50	12.243,26
Porto Alegre do Piauí	PERDAS	Geofonamento	km	8,64	281,33	2.430,65
Porto Alegre do Piauí	PERDAS	Hidrometração	unid	619,00	137,39	85.043,10
Porto Alegre do Piauí	PERDAS	Modelagem Hidraulica	m	8.640,00	1,13	9.722,59
Porto Alegre do Piauí	PERDAS	Setorização	setores	3,00	242.256,26	726.768,79
Porto Alegre do Piauí	SAA	Adutora	m	1.244,54	338,22	420.928,32
Porto Alegre do Piauí	SAA	CAPTAÇÃO SUBTERRÂNEA ATÉ 15L/S	l/s	1,92	270.072,00	518.281,03
Porto Alegre do Piauí	SAA	EEA - Estação Elevatória de Água com vazão até 5 l/s	l/s	5,70	51.424,95	293.165,38
Porto Alegre do Piauí	SAA	ETA - Estação de Tratamento de Água com vazão de até 50 l/s	l/s	5,70	154.155,73	878.817,06
Porto Alegre do Piauí	SAA	Rede de Distribuição	m	1.387,16	214,45	297.483,45
Porto Alegre do Piauí	SAA	Reservatório com capacidade até 100 m³	m³	155,27	4.317,63	670.392,56
Porto Alegre do Piauí	SES	Coletor	m	1.116,66	460,41	514.120,52
Porto Alegre do Piauí	SES	EEE - Estação Elevatória de Esgoto com vazão de 6 l/s a 10 l/s	l/s	7,98	81.898,44	653.147,80
Porto Alegre do Piauí	SES	ETE - FOSSA/FILTRO/SUMIDOURO	l/s	1,46	18.004,80	26.299,41
Porto Alegre do Piauí	SES	ETE LAGOAS - SISTEMA AUSTRALIANO - ETE - VAZÃO DE 10 l/s	l/s	7,21	219.497,21	1.582.864,90
Porto Alegre do Piauí	SES	Ligação de Esgoto	unid	237,00	1.093,88	259.249,28
Porto Alegre do Piauí	SES	Linha de Recalque	m	500,00	317,53	158.764,08
Porto Alegre do Piauí	SES	Rede Coletora	m	10.833,73	329,78	3.572.768,89

Redenção do Gurguêia	PERDAS	Cadastro Técnico	hab	8.814,00	4,50	39.673,58
Redenção do Gurguêia	PERDAS	Geofonamento	km	4,50	281,33	1.265,96
Redenção do Gurguêia	PERDAS	Hidrometração	unid	1.716,00	137,39	235.577,60
Redenção do Gurguêia	PERDAS	Modelagem Hidraulica	m	4.500,00	1,13	5.063,85
Redenção do Gurguêia	PERDAS	Setorização	setores	3,00	242.256,26	726.768,79
Redenção do Gurguêia	SAA	Aduтора	m	3.447,79	338,22	1.166.110,25
Redenção do Gurguêia	SAA	CAPTAÇÃO SUBTERRÂNEA ATÉ 15L/S	l/s	7,66	270.072,00	2.069.908,97
Redenção do Gurguêia	SAA	EEA - Estação Elevatória de Água com vazão de 11 l/s a 25 l/s	l/s	21,21	35.787,35	759.045,49
Redenção do Gurguêia	SAA	ETA - Estação de Tratamento de Água com vazão de até 50 l/s	l/s	21,21	154.155,73	3.269.625,01
Redenção do Gurguêia	SAA	Rede de Distribuição	m	16.887,18	214,45	3.621.534,15
Redenção do Gurguêia	SAA	Reservatório com capacidade até 100 m³	m³	420,73	4.317,63	1.816.563,51
Redenção do Gurguêia	SES	Coletor	m	3.092,24	460,41	1.423.698,12
Redenção do Gurguêia	SES	EEE - Estação Elevatória de Esgoto com vazão de 11 l/s a 25 l/s	l/s	16,79	68.807,40	1.155.209,56
Redenção do Gurguêia	SES	EEE - Estação Elevatória de Esgoto com vazão de 6 l/s a 10 l/s	l/s	8,39	81.898,44	687.497,78
Redenção do Gurguêia	SES	ETE - FOSSA/FILTRO/SUMIDOURO	l/s	5,73	18.004,80	103.125,01
Redenção do Gurguêia	SES	ETE LAGOAS - SISTEMA AUSTRALIANO - ETE - VAZÃO DE 20 l/s	l/s	15,95	196.768,64	3.138.104,30
Redenção do Gurguêia	SES	Ligação de Esgoto	unid	2.590,00	1.093,88	2.833.146,12
Redenção do Gurguêia	SES	Linha de Recalque	m	1.000,00	317,53	317.528,15
Redenção do Gurguêia	SES	Rede Coletora	m	34.771,93	337,45	11.733.895,35
Riacho Frio	PERDAS	Cadastro Técnico	hab	3.391,00	4,50	15.263,57
Riacho Frio	PERDAS	Geofonamento	km	6,96	281,33	1.958,02
Riacho Frio	PERDAS	Hidrometração	unid	181,00	137,39	24.867,21
Riacho Frio	PERDAS	Modelagem Hidraulica	m	6.960,00	1,13	7.832,09
Riacho Frio	PERDAS	Setorização	setores	3,00	242.256,26	726.768,79
Riacho Frio	SAA	Aduтора	m	1.356,40	338,22	458.760,42
Riacho Frio	SAA	CAPTAÇÃO SUBTERRÂNEA ATÉ 15L/S	l/s	2,87	270.072,00	774.206,40
Riacho Frio	SAA	EEA - Estação Elevatória de Água com vazão até 5 l/s	l/s	8,29	51.424,95	426.136,88
Riacho Frio	SAA	ETA - Estação de Tratamento de Água com vazão de até 50 l/s	l/s	8,29	154.155,73	1.277.423,53
Riacho Frio	SAA	Rede de Distribuição	m	1.938,40	214,45	415.698,00
Riacho Frio	SAA	Reservatório com capacidade até 100 m³	m³	182,56	4.317,63	788.226,91
Riacho Frio	SAA	Reservatório com capacidade de 101 a 250 m³	m³	200,00	3.733,71	746.741,88
Riacho Frio	SES	Coletor	m	1.217,26	460,41	560.440,94
Riacho Frio	SES	EEE - Estação Elevatória de Esgoto com vazão de 6 l/s a 10 l/s	l/s	6,57	81.898,44	537.882,88
Riacho Frio	SES	ETE - FOSSA/FILTRO/SUMIDOURO	l/s	2,15	18.004,80	38.669,88
Riacho Frio	SES	ETE LAGOAS - SISTEMA AUSTRALIANO - ETE - VAZÃO DE 10 l/s	l/s	6,15	219.497,21	1.349.495,20
Riacho Frio	SES	Ligação de Esgoto	unid	1.009,00	1.093,88	1.103.723,72
Riacho Frio	SES	Linha de Recalque	m	500,00	317,53	158.764,08
Riacho Frio	SES	Rede Coletora	m	13.387,68	336,37	4.503.227,04
Ribeira do Piauí	PERDAS	Cadastro Técnico	hab	4.499,00	4,50	20.250,90
Ribeira do Piauí	PERDAS	Geofonamento	km	21,00	281,33	5.907,83
Ribeira do Piauí	PERDAS	Hidrometração	unid	372,00	137,39	51.108,29
Ribeira do Piauí	PERDAS	Modelagem Hidraulica	m	21.000,00	1,13	23.631,30
Ribeira do Piauí	PERDAS	Setorização	setores	3,00	242.256,26	726.768,79
Ribeira do Piauí	SAA	Aduтора	m	747,70	338,22	252.887,08
Ribeira do Piauí	SAA	CAPTAÇÃO SUBTERRÂNEA ATÉ 15L/S	l/s	8,13	270.072,00	2.195.299,54
Ribeira do Piauí	SAA	EEA - Estação Elevatória de Água com vazão até 5 l/s	l/s	3,24	51.424,95	166.407,71
Ribeira do Piauí	SAA	ETA - Estação de Tratamento de Água com vazão de até 50 l/s	l/s	3,24	154.155,73	498.837,67
Ribeira do Piauí	SAA	Rede de Distribuição	m	4.446,97	214,45	953.673,40
Ribeira do Piauí	SAA	Reservatório com capacidade até 100 m³	m³	334,10	4.317,63	1.442.533,21
Ribeira do Piauí	SES	Coletor	m	670,59	460,41	308.748,55
Ribeira do Piauí	SES	EEE - Estação Elevatória de Esgoto com vazão até 5 l/s	l/s	3,31	105.531,04	348.847,17
Ribeira do Piauí	SES	ETE - FOSSA/FILTRO/SUMIDOURO	l/s	6,32	18.004,80	113.771,29
Ribeira do Piauí	SES	ETE LAGOAS - SISTEMA AUSTRALIANO - ETE - VAZÃO DE 10 l/s	l/s	8,35	219.497,21	1.832.611,59
Ribeira do Piauí	SES	Ligação de Esgoto	unid	1.484,00	1.093,88	1.623.316,16
Ribeira do Piauí	SES	Linha de Recalque	m	500,00	317,53	158.764,08
Ribeira do Piauí	SES	Rede Coletora	m	24.737,65	370,98	9.177.270,01
Ribeiro Gonçalves	PERDAS	Cadastro Técnico	hab	5.098,00	4,50	22.947,12
Ribeiro Gonçalves	PERDAS	Geofonamento	km	22,45	281,33	6.315,75
Ribeiro Gonçalves	PERDAS	Hidrometração	unid	370,00	137,39	50.833,51
Ribeiro Gonçalves	PERDAS	Modelagem Hidraulica	m	22.450,00	1,13	25.262,99
Ribeiro Gonçalves	PERDAS	Setorização	setores	3,00	242.256,26	726.768,79
Ribeiro Gonçalves	SAA	Aduтора	m	2.813,06	338,22	951.431,77
Ribeiro Gonçalves	SAA	CAPTAÇÃO SUBTERRÂNEA ATÉ 15L/S	l/s	7,62	270.072,00	2.058.977,49
Ribeiro Gonçalves	SAA	EEA - Estação Elevatória de Água com vazão de 6 l/s a 10 l/s	l/s	14,65	43.350,24	635.111,91
Ribeiro Gonçalves	SAA	ETA - Estação de Tratamento de Água com vazão de até 50 l/s	l/s	14,65	154.155,73	2.258.491,40
Ribeiro Gonçalves	SAA	Rede de Distribuição	m	2.503,47	214,45	536.881,00
Ribeiro Gonçalves	SAA	Reservatório com capacidade até 100 m³	m³	129,49	4.317,63	559.071,67
Ribeiro Gonçalves	SAA	Reservatório com capacidade de 101 a 250 m³	m³	200,00	3.733,71	746.741,88
Ribeiro Gonçalves	SES	Coletor	m	2.522,96	460,41	1.161.598,24
Ribeiro Gonçalves	SES	EEE - Estação Elevatória de Esgoto com vazão de 11 l/s a 25 l/s	l/s	17,62	68.807,40	1.212.330,17
Ribeiro Gonçalves	SES	EEE - Estação Elevatória de Esgoto com vazão de 6 l/s a 10 l/s	l/s	8,81	81.898,44	721.491,87
Ribeiro Gonçalves	SES	ETE - FOSSA/FILTRO/SUMIDOURO	l/s	0,76	18.004,80	13.654,31
Ribeiro Gonçalves	SES	ETE LAGOAS - SISTEMA AUSTRALIANO - ETE - VAZÃO DE 20 l/s	l/s	12,90	196.768,64	2.538.144,04
Ribeiro Gonçalves	SES	Ligação de Esgoto	unid	508,00	1.093,88	555.690,44
Ribeiro Gonçalves	SES	Linha de Recalque	m	1.000,00	317,53	317.528,15
Ribeiro Gonçalves	SES	Rede Coletora	m	16.194,46	301,19	4.877.573,44
Rio Grande do Piauí	PERDAS	Cadastro Técnico	hab	4.942,00	4,50	22.244,93
Rio Grande do Piauí	PERDAS	Geofonamento	km	24,66	281,33	6.937,47
Rio Grande do Piauí	PERDAS	Hidrometração	unid	452,00	137,39	62.099,32
Rio Grande do Piauí	PERDAS	Modelagem Hidraulica	m	24.660,00	1,13	27.749,90
Rio Grande do Piauí	PERDAS	Setorização	setores	3,00	242.256,26	726.768,79
Rio Grande do Piauí	SAA	Aduтора	m	2.947,20	338,22	996.798,77
Rio Grande do Piauí	SAA	CAPTAÇÃO SUBTERRÂNEA ATÉ 15L/S	l/s	8,71	270.072,00	2.352.841,54
Rio Grande do Piauí	SAA	EEA - Estação Elevatória de Água com vazão de 11 l/s a 25 l/s	l/s	15,36	35.787,35	549.836,39
Rio Grande do Piauí	SAA	ETA - Estação de Tratamento de Água com vazão de até 50 l/s	l/s	15,36	154.155,73	2.368.446,75
Rio Grande do Piauí	SAA	Rede de Distribuição	m	3.110,68	214,45	667.098,92
Rio Grande do Piauí	SAA	Reservatório com capacidade até 100 m³	m³	160,82	4.317,63	694.373,92
Rio Grande do Piauí	SES	Coletor	m	2.643,27	460,41	1.216.986,59
Rio Grande do Piauí	SES	EEE - Estação Elevatória de Esgoto com vazão de 11 l/s a 25 l/s	l/s	12,42	68.807,40	854.834,28
Rio Grande do Piauí	SES	EEE - Estação Elevatória de Esgoto com vazão de 6 l/s a 10 l/s	l/s	6,21	81.898,44	508.735,98
Rio Grande do Piauí	SES	ETE - FOSSA/FILTRO/SUMIDOURO	l/s	1,68	18.004,80	30.190,18
Rio Grande do Piauí	SES	ETE LAGOAS - SISTEMA AUSTRALIANO - ETE - VAZÃO DE 10 l/s	l/s	9,34	219.497,21	2.050.627,38
Rio Grande do Piauí	SES	Ligação de Esgoto	unid	1.728,00	1.093,88	1.890.222,58
Rio Grande do Piauí	SES	Linha de Recalque	m	1.000,00	317,53	317.528,15
Rio Grande do Piauí	SES	Rede Coletora	m	20.319,90	315,13	6.403.450,31
Santa Filomena	PERDAS	Cadastro Técnico	hab	3.773,00	4,50	16.983,03
Santa Filomena	PERDAS	Geofonamento	km	7,50	281,33	2.109,94
Santa Filomena	PERDAS	Hidrometração	unid	113,00	137,39	15.524,83
Santa Filomena	PERDAS	Modelagem Hidraulica	m	7.500,00	1,13	8.439,75
Santa Filomena	PERDAS	Setorização	setores	3,00	242.256,26	726.768,79
Santa Filomena	SAA	Aduтора	m	2.138,79	338,22	723.379,15
Santa Filomena	SAA	CAPTAÇÃO SUBTERRÂNEA ATÉ 15L/S	l/s	0,52	270.072,00	141.466,29
Santa Filomena	SAA	EEA - Estação Elevatória de Água com vazão até 5 l/s	l/s	10,53	51.424,95	541.751,55
Santa Filomena	SAA	ETA - Estação de Tratamento de Água com vazão de até 50 l/s	l/s	10,53	154.155,73	1.623.999,76
Santa Filomena	SAA	Ligação de Água	unid	743,00	818,55	608.180,35
Santa Filomena	SAA	Rede de Distribuição	m	2.860,58	214,45	613.464,49
Santa Filomena	SAA	Reservatório com capacidade até 100 m³	m³	115,09	4.317,63	496.897,77
Santa Filomena	SAA	Reservatório com capacidade de 101 a 250 m³	m³	200,00	3.733,71	746.741,88
Santa Filomena	SES	Coletor	m	1.927,58	460,41	887.478,43
Santa Filomena	SES	EEE - Estação Elevatória de Esgoto com vazão até 5 l/s	l/s	5,32	105.531,04	561.199,02

Santa Filomena	SES	EEE - Estação Elevatória de Esgoto com vazão de 11 l/s a 25 l/s	l/s	10,64	68.807,40	731.815,85
Santa Filomena	SES	ETE - FOSSA/FILTRO/SUMIDOURO	l/s	0,39	18.004,80	7.010,94
Santa Filomena	SES	ETE LAGOAS - SISTEMA AUSTRALIANO - ETE - VAZÃO DE 10 l/s	l/s	6,85	219.497,21	1.504.649,08
Santa Filomena	SES	Ligação de Esgoto	unid	1.088,00	1.093,88	1.190.140,15
Santa Filomena	SES	Linha de Recalque	m	1.000,00	317,53	317.528,15
Santa Filomena	SES	Rede Coletora	m	11.794,91	297,05	3.503.650,73
Santa Luz	PERDAS	Cadastro Técnico	hab	4.189,00	4,50	18.855,53
Santa Luz	PERDAS	Geofonamento	km	10,61	281,33	2.984,86
Santa Luz	PERDAS	Hidrometração	unid	219,00	137,39	30.087,95
Santa Luz	PERDAS	Modelagem Hidraulica	m	10.610,00	1,13	11.939,43
Santa Luz	PERDAS	Setorização	setores	3,00	242.256,26	726.768,79
Santa Luz	SAA	Adutora	m	2.064,70	338,22	698.322,46
Santa Luz	SAA	CAPTAÇÃO SUBTERRÂNEA ATÉ 15L/S	l/s	2,22	270.072,00	599.945,66
Santa Luz	SAA	EEA - Estação Elevatória de Água com vazão de 6 l/s a 10 l/s	l/s	12,34	43.350,24	534.951,77
Santa Luz	SAA	ETA - Estação de Tratamento de Água com vazão de até 50 l/s	l/s	12,34	154.155,73	1.902.316,66
Santa Luz	SAA	Rede de Distribuição	m	2.393,85	214,45	513.372,50
Santa Luz	SAA	Reservatório com capacidade até 100 m³	m³	163,98	4.317,63	707.992,97
Santa Luz	SAA	Reservatório com capacidade de 251 a 500 m³	m³	300,00	3.291,59	987.477,76
Santa Luz	SES	Coletor	m	1.851,78	460,41	852.578,36
Santa Luz	SES	EEE - Estação Elevatória de Esgoto com vazão até 5 l/s	l/s	4,90	105.531,04	517.225,81
Santa Luz	SES	EEE - Estação Elevatória de Esgoto com vazão de 6 l/s a 10 l/s	l/s	9,80	81.898,44	802.796,76
Santa Luz	SES	ETE - FOSSA/FILTRO/SUMIDOURO	l/s	1,68	18.004,80	30.184,23
Santa Luz	SES	ETE LAGOAS - SISTEMA AUSTRALIANO - ETE - VAZÃO DE 10 l/s	l/s	7,66	219.497,21	1.680.725,23
Santa Luz	SES	Ligação de Esgoto	unid	1.290,00	1.093,88	1.411.103,67
Santa Luz	SES	Linha de Recalque	m	1.000,00	317,53	317.528,15
Santa Luz	SES	Rede Coletora	m	15.483,71	320,82	4.967.485,43
São Gonçalo do Gurguêia	PERDAS	Cadastro Técnico	hab	1.272,00	4,50	5.725,53
São Gonçalo do Gurguêia	PERDAS	Setorização	setores	3,00	242.256,26	726.768,79
São Gonçalo do Gurguêia	SAA	Adutora	m	799,29	338,22	270.336,32
São Gonçalo do Gurguêia	SAA	CAPTAÇÃO SUBTERRÂNEA ATÉ 15L/S	l/s	3,30	270.072,00	891.237,60
São Gonçalo do Gurguêia	SAA	EEA - Estação Elevatória de Água com vazão até 5 l/s	l/s	3,77	51.424,95	193.896,45
São Gonçalo do Gurguêia	SAA	ETA - Estação de Tratamento de Água com vazão de até 50 l/s	l/s	3,77	154.155,73	581.240,21
São Gonçalo do Gurguêia	SAA	Ligação de Água	unid	423,00	818,55	346.245,34
São Gonçalo do Gurguêia	SAA	Rede de Distribuição	m	489,75	214,45	105.028,92
São Gonçalo do Gurguêia	SAA	Reservatório com capacidade até 100 m³	m³	200,00	4.317,63	863.526,41
São Gonçalo do Gurguêia	SES	Coletor	m	720,36	460,41	331.662,39
São Gonçalo do Gurguêia	SES	EEE - Estação Elevatória de Esgoto com vazão até 5 l/s	l/s	3,83	105.531,04	403.803,64
São Gonçalo do Gurguêia	SES	ETE LAGOAS - SISTEMA AUSTRALIANO - ETE - VAZÃO DE 10 l/s	l/s	2,33	219.497,21	512.280,33
São Gonçalo do Gurguêia	SES	Ligação de Esgoto	unid	384,00	1.093,88	420.409,46
São Gonçalo do Gurguêia	SES	Linha de Recalque	m	500,00	317,53	158.764,08
São Gonçalo do Gurguêia	SES	Rede Coletora	m	3.961,99	287,07	1.137.375,12
São José do Peixe	PERDAS	Cadastro Técnico	hab	2.645,00	4,50	11.905,67
São José do Peixe	PERDAS	Geofonamento	km	13,62	281,33	3.831,65
São José do Peixe	PERDAS	Hidrometração	unid	124,00	137,39	17.036,10
São José do Peixe	PERDAS	Modelagem Hidraulica	m	13.620,00	1,13	15.326,59
São José do Peixe	PERDAS	Setorização	setores	3,00	242.256,26	726.768,79
São José do Peixe	SAA	Adutora	m	1.297,89	338,22	438.970,22
São José do Peixe	SAA	CAPTAÇÃO SUBTERRÂNEA ATÉ 15L/S	l/s	1,90	270.072,00	514.422,86
São José do Peixe	SAA	EEA - Estação Elevatória de Água com vazão até 5 l/s	l/s	6,04	51.424,95	310.378,40
São José do Peixe	SAA	ETA - Estação de Tratamento de Água com vazão de até 50 l/s	l/s	6,04	154.155,73	930.416,26
São José do Peixe	SAA	Rede de Distribuição	m	1.923,76	214,45	412.559,45
São José do Peixe	SAA	Reservatório com capacidade até 100 m³	m³	254,86	4.317,63	1.100.379,37
São José do Peixe	SES	Coletor	m	1.164,04	460,41	535.936,53
São José do Peixe	SES	EEE - Estação Elevatória de Esgoto com vazão até 5 l/s	l/s	5,63	105.531,04	594.159,23
São José do Peixe	SES	ETE - FOSSA/FILTRO/SUMIDOURO	l/s	1,49	18.004,80	26.858,27
São José do Peixe	SES	ETE LAGOAS - SISTEMA AUSTRALIANO - ETE - VAZÃO DE 10 l/s	l/s	4,96	219.497,21	1.087.803,39
São José do Peixe	SES	Ligação de Esgoto	unid	891,00	1.093,88	974.646,02
São José do Peixe	SES	Linha de Recalque	m	500,00	317,53	158.764,08
São José do Peixe	SES	Rede Coletora	m	11.440,52	330,50	3.781.099,77
São Miguel do Fidalgo	PERDAS	Cadastro Técnico	hab	1.037,00	4,50	4.667,74
São Miguel do Fidalgo	PERDAS	Setorização	setores	3,00	242.256,26	726.768,79
São Miguel do Fidalgo	SAA	Adutora	m	679,49	338,22	229.816,78
São Miguel do Fidalgo	SAA	EEA - Estação Elevatória de Água com vazão até 5 l/s	l/s	3,07	51.424,95	158.074,38
São Miguel do Fidalgo	SAA	ETA - Estação de Tratamento de Água com vazão de até 50 l/s	l/s	3,07	154.155,73	473.856,99
São Miguel do Fidalgo	SAA	Ligação de Água	unid	360,00	818,55	294.676,89
São Miguel do Fidalgo	SAA	Rede de Distribuição	m	416,34	214,45	89.286,58
São Miguel do Fidalgo	SAA	Reservatório com capacidade até 100 m³	m³	100,00	4.317,63	431.763,21
São Miguel do Fidalgo	SES	Coletor	m	612,39	460,41	281.950,94
São Miguel do Fidalgo	SES	EEE - Estação Elevatória de Esgoto com vazão até 5 l/s	l/s	3,14	105.531,04	330.924,24
São Miguel do Fidalgo	SES	ETE LAGOAS - SISTEMA AUSTRALIANO - ETE - VAZÃO DE 10 l/s	l/s	1,92	219.497,21	421.220,41
São Miguel do Fidalgo	SES	Ligação de Esgoto	unid	327,00	1.093,88	357.698,37
São Miguel do Fidalgo	SES	Linha de Recalque	m	500,00	317,53	158.764,08
São Miguel do Fidalgo	SES	Rede Coletora	m	3.368,15	287,07	966.898,86
Sebastião Barros	PERDAS	Cadastro Técnico	hab	1.001,00	4,50	4.505,70
Sebastião Barros	PERDAS	Setorização	setores	3,00	242.256,26	726.768,79
Sebastião Barros	SAA	Adutora	m	613,52	338,22	207.504,38
Sebastião Barros	SAA	EEA - Estação Elevatória de Água com vazão até 5 l/s	l/s	2,97	51.424,95	152.586,75
Sebastião Barros	SAA	ETA - Estação de Tratamento de Água com vazão de até 50 l/s	l/s	2,97	154.155,73	457.406,80
Sebastião Barros	SAA	Ligação de Água	unid	324,00	818,55	265.209,20
Sebastião Barros	SAA	Rede de Distribuição	m	375,92	214,45	80.617,95
Sebastião Barros	SAA	Reservatório com capacidade até 100 m³	m³	100,00	4.317,63	431.763,21
Sebastião Barros	SES	Coletor	m	552,93	460,41	254.576,96
Sebastião Barros	SES	EEE - Estação Elevatória de Esgoto com vazão até 5 l/s	l/s	3,00	105.531,04	316.815,96
Sebastião Barros	SES	ETE LAGOAS - SISTEMA AUSTRALIANO - ETE - VAZÃO DE 10 l/s	l/s	1,83	219.497,21	401.147,96
Sebastião Barros	SES	Ligação de Esgoto	unid	294,00	1.093,88	321.600,37
Sebastião Barros	SES	Linha de Recalque	m	500,00	317,53	158.764,08
Sebastião Barros	SES	Rede Coletora	m	3.041,14	287,07	873.024,82
Sebastião Leal	PERDAS	Cadastro Técnico	hab	2.659,00	4,50	11.968,69
Sebastião Leal	PERDAS	Geofonamento	km	5,76	281,33	1.620,43
Sebastião Leal	PERDAS	Hidrometração	unid	169,00	137,39	23.218,55
Sebastião Leal	PERDAS	Modelagem Hidraulica	m	5.760,00	1,13	6.481,73
Sebastião Leal	PERDAS	Setorização	setores	3,00	242.256,26	726.768,79
Sebastião Leal	SAA	Adutora	m	1.339,34	338,22	452.990,14
Sebastião Leal	SAA	CAPTAÇÃO SUBTERRÂNEA ATÉ 15L/S	l/s	4,68	270.072,00	1.264.194,17
Sebastião Leal	SAA	EEA - Estação Elevatória de Água com vazão de 6 l/s a 10 l/s	l/s	6,50	43.350,24	281.969,25
Sebastião Leal	SAA	ETA - Estação de Tratamento de Água com vazão de até 50 l/s	l/s	6,50	154.155,73	1.002.697,50
Sebastião Leal	SAA	Ligação de Água	unid	82,00	818,55	67.120,85
Sebastião Leal	SAA	Rede de Distribuição	m	5.572,48	214,45	1.195.044,57
Sebastião Leal	SAA	Reservatório com capacidade até 100 m³	m³	139,77	4.317,63	603.481,60
Sebastião Leal	SES	Coletor	m	1.207,08	460,41	555.751,40
Sebastião Leal	SES	EEE - Estação Elevatória de Esgoto com vazão de 6 l/s a 10 l/s	l/s	6,27	81.898,44	513.340,56
Sebastião Leal	SES	ETE - FOSSA/FILTRO/SUMIDOURO	l/s	1,05	18.004,80	18.994,31
Sebastião Leal	SES	ETE LAGOAS - SISTEMA AUSTRALIANO - ETE - VAZÃO DE 10 l/s	l/s	4,89	219.497,21	1.072.441,28
Sebastião Leal	SES	Ligação de Esgoto	unid	828,00	1.093,88	905.731,66
Sebastião Leal	SES	Linha de Recalque	m	500,00	317,53	158.764,08
Sebastião Leal	SES	Rede Coletora	m	10.021,31	320,36	3.210.386,02
Socorro do Piauí	PERDAS	Cadastro Técnico	hab	2.254,00	4,50	10.145,70
Socorro do Piauí	PERDAS	Geofonamento	km	14,70	281,33	4.135,48
Socorro do Piauí	PERDAS	Hidrometração	unid	111,00	137,39	15.250,05
Socorro do Piauí	PERDAS	Modelagem Hidraulica	m	14.700,00	1,13	16.541,91

Socorro do Piauí	PERDAS	Setorização	setores				3,00	242.256,26	726.768,79
Socorro do Piauí	SAA	Adutora	m				1.090,98	338,22	368.988,95
Socorro do Piauí	SAA	CAPTAÇÃO SUBTERRÂNEA ATÉ 15L/S	l/s				1,63	270.072,00	439.188,51
Socorro do Piauí	SAA	EEA - Estação Elevatória de Água com vazão até 5 l/s	l/s				4,65	51.424,95	239.017,00
Socorro do Piauí	SAA	ETA - Estação de Tratamento de Água com vazão de até 50 l/s	l/s				4,65	154.155,73	716.497,36
Socorro do Piauí	SAA	Ligação de Água	unid				67,00	818,55	54.842,64
Socorro do Piauí	SAA	Rede de Distribuição	m				6.219,85	214,45	1.333.874,54
Socorro do Piauí	SAA	Reservatório com capacidade até 100 m³	m³				146,83	4.317,63	633.976,42
Socorro do Piauí	SES	Coletor	m				978,47	460,41	450.496,75
Socorro do Piauí	SES	EEE - Estação Elevatória de Esgoto com vazão até 5 l/s	l/s				4,78	105.531,04	503.976,59
Socorro do Piauí	SES	ETE - FOSSA/FILTRO/SUMIDOURO	l/s				1,28	18.004,80	22.970,77
Socorro do Piauí	SES	ETE LAGOAS - SISTEMA AUSTRALIANO - ETE - VAZÃO DE 10 l/s	l/s				4,21	219.497,21	924.435,99
Socorro do Piauí	SES	Ligação de Esgoto	unid				758,00	1.093,88	829.160,14
Socorro do Piauí	SES	Linha de Recalque	m				500,00	317,53	158.764,08
Socorro do Piauí	SES	Rede Coletora	m				9.662,37	330,76	3.195.943,67
Tamboril do Piauí	PERDAS	Cadastro Técnico	hab				1.625,00	4,50	7.314,45
Tamboril do Piauí	PERDAS	Setorização	setores				3,00	242.256,26	726.768,79
Tamboril do Piauí	SAA	Adutora	m				1.104,75	338,22	373.647,69
Tamboril do Piauí	SAA	EEA - Estação Elevatória de Água com vazão até 5 l/s	l/s				4,82	51.424,95	247.705,76
Tamboril do Piauí	SAA	ETA - Estação de Tratamento de Água com vazão de até 50 l/s	l/s				4,82	154.155,73	742.543,50
Tamboril do Piauí	SAA	Ligação de Água	unid				584,00	818,55	478.031,39
Tamboril do Piauí	SAA	Rede de Distribuição	m				676,91	214,45	145.166,63
Tamboril do Piauí	SAA	Reservatório com capacidade até 100 m³	m³				200,00	4.317,63	863.526,41
Tamboril do Piauí	SES	Coletor	m				995,66	460,41	458.410,04
Tamboril do Piauí	SES	EEE - Estação Elevatória de Esgoto com vazão até 5 l/s	l/s				4,94	105.531,04	521.036,27
Tamboril do Piauí	SES	ETE LAGOAS - SISTEMA AUSTRALIANO - ETE - VAZÃO DE 10 l/s	l/s				3,03	219.497,21	665.201,01
Tamboril do Piauí	SES	Ligação de Esgoto	unid				531,00	1.093,88	580.849,65
Tamboril do Piauí	SES	Linha de Recalque	m				500,00	317,53	158.764,08
Tamboril do Piauí	SES	Rede Coletora	m				5.476,11	287,07	1.572.032,86
Uruçuí	PERDAS	Cadastro Técnico	hab				24.104,00	4,50	108.496,92
Uruçuí	PERDAS	Geofonamento	km				59,25	281,33	16.668,51
Uruçuí	PERDAS	Hidrometração	unid				129,00	137,39	17.723,04
Uruçuí	PERDAS	Modelagem Hidraulica	m				59.250,00	1,13	66.674,03
Uruçuí	PERDAS	Setorização	setores				5,00	242.256,26	1.211.281,31
Uruçuí	SAA	Adutora	m				15.749,00	338,22	5.326.616,13
Uruçuí	SAA	CAPTAÇÃO SUBTERRÂNEA ATÉ 15L/S	l/s	62,95	13.503,60	850.051,62	11,03	270.072,00	2.978.894,16
Uruçuí	SAA	CAPTAÇÃO SUBTERRÂNEA ATÉ 50L/S	l/s	20,83	18.004,80	375.039,98			
Uruçuí	SAA	CAPTAÇÃO SUPERFICIAL - VAZÃO DE 51 ATÉ 100 L/S	l/s				62,00	24.972,30	1.548.282,83
Uruçuí	SAA	EEA - Estação Elevatória de Água com vazão até 5 l/s	l/s				4,18	51.424,95	214.956,29
Uruçuí	SAA	EEA - Estação Elevatória de Água com vazão de 11 l/s a 25 l/s	l/s				28,42	35.787,35	1.017.076,45
Uruçuí	SAA	ETA - Estação de Tratamento de Água com vazão de 51 a 100 l/s	l/s				62,00	131.305,74	8.140.955,79
Uruçuí	SAA	Ligação de Água	unid				871,00	818,55	712.954,35
Uruçuí	SAA	Rede de Distribuição	m				8.203,96	214,45	1.759.377,69
Uruçuí	SAA	Reservatório com capacidade até 100 m³	m³	115,00	647,64	74.479,15	317,00	4.317,63	1.368.689,36
Uruçuí	SAA	Reservatório com capacidade de 101 a 250 m³	m³	150,00	560,06	84.008,46	400,00	3.733,71	1.493.483,76
Uruçuí	SAA	Reservatório com capacidade de 251 a 500 m³	m³				895,00	3.291,59	2.945.975,31
Uruçuí	SES	Coletor	m				7.329,38	460,41	3.374.522,09
Uruçuí	SES	EEE - Estação Elevatória de Esgoto com vazão até 5 l/s	l/s	4,50	21.106,21	94.977,94	2,60	105.531,04	274.380,70
Uruçuí	SES	EEE - Estação Elevatória de Esgoto com vazão de 11 l/s a 25 l/s	l/s	23,20	13.761,48	319.266,32	22,20	68.807,40	1.527.524,19
Uruçuí	SES	EEE - Estação Elevatória de Esgoto com vazão de 26 l/s a 50 l/s	l/s	34,50	10.831,58	373.689,62			
Uruçuí	SES	EEE - Estação Elevatória de Esgoto com vazão de 51 l/s a 100 l/s	l/s	53,50	8.657,44	463.172,88	57,20	43.287,19	2.476.026,99
Uruçuí	SES	EEE - Estação Elevatória de Esgoto com vazão de 6 l/s a 10 l/s	l/s	8,00	16.379,69	131.037,51	14,00	81.898,44	1.146.578,20
Uruçuí	SES	ETE - FOSSA/FILTRO/SUMIDOURO	l/s				9,30	18.004,80	167.444,64
Uruçuí	SES	ETE LAGOAS - SISTEMA AUSTRALIANO - ETE - VAZÃO DE 40 l/s	l/s	44,00	18.266,40	803.721,63			
Uruçuí	SES	Ligação de Esgoto	unid				7.005,00	1.093,88	7.662.621,07
Uruçuí	SES	Linha de Recalque	m				9.789,18	317,53	3.108.340,23
Uruçuí	SES	Rede Coletora	m				24.699,62	385,69	9.526.322,58
Agricolândia	PERDAS	Cadastro Técnico	hab				4.261,00	4,50	19.179,61
Agricolândia	PERDAS	Geofonamento	km				22,01	281,33	6.191,96
Agricolândia	PERDAS	Hidrometração	unid				258,00	137,39	35.446,07
Agricolândia	PERDAS	Modelagem Hidraulica	m				22.010,00	1,13	24.767,85
Agricolândia	PERDAS	Setorização	setores				3,00	242.256,26	726.768,79
Agricolândia	SAA	Adutora	m				4.835,49	338,22	1.635.454,96
Agricolândia	SAA	CAPTAÇÃO SUBTERRÂNEA ATÉ 15L/S	l/s				1,80	270.072,00	486.129,60
Agricolândia	SAA	EEA - Estação Elevatória de Água com vazão de 6 l/s a 10 l/s	l/s				26,19	43.350,24	1.135.262,74
Agricolândia	SAA	ETA - Estação de Tratamento de Água com vazão de até 50 l/s	l/s				26,19	154.155,73	4.037.054,10
Agricolândia	SAA	Ligação de Água	unid				37,00	818,55	30.286,24
Agricolândia	SAA	Rede de Distribuição	m				9.642,05	214,45	2.067.783,05
Agricolândia	SAA	Reservatório com capacidade até 100 m³	m³				451,84	4.317,63	1.950.878,87
Agricolândia	SES	Coletor	m				2.178,99	460,41	1.003.229,77
Agricolândia	SES	EEE - Estação Elevatória de Esgoto com vazão até 5 l/s	l/s				5,33	105.531,04	562.577,92
Agricolândia	SES	EEE - Estação Elevatória de Esgoto com vazão de 11 l/s a 25 l/s	l/s				10,66	68.807,40	733.613,96
Agricolândia	SES	ETE - FOSSA/FILTRO/SUMIDOURO	l/s				1,41	18.004,80	25.387,98
Agricolândia	SES	ETE LAGOAS - SISTEMA AUSTRALIANO - ETE - VAZÃO DE 10 l/s	l/s				7,96	219.497,21	1.747.812,86
Agricolândia	SES	Ligação de Esgoto	unid				1.424,00	1.093,88	1.557.683,43
Agricolândia	SES	Linha de Recalque	m				1.000,00	317,53	317.528,15
Agricolândia	SES	Rede Coletora	m				16.707,05	314,95	5.261.836,67
Água Branca	PERDAS	Cadastro Técnico	hab				18.370,00	4,50	82.687,04
Água Branca	PERDAS	Geofonamento	km				81,26	281,33	22.860,47
Água Branca	PERDAS	Hidrometração	unid				636,00	137,39	87.378,69
Água Branca	PERDAS	Modelagem Hidraulica	m				81.260,00	1,13	91.441,88
Água Branca	PERDAS	Setorização	setores				3,00	242.256,26	726.768,79
Água Branca	SAA	Adutora	m				20.342,56	338,22	6.880.248,58
Água Branca	SAA	CAPTAÇÃO SUBTERRÂNEA ATÉ 15L/S	l/s				6,62	270.072,00	1.787.619,43
Água Branca	SAA	EEA - Estação Elevatória de Água com vazão de 6 l/s a 10 l/s	l/s				107,23	21.585,50	2.314.585,49
Água Branca	SAA	ETA - Estação de Tratamento de Água com vazão de 51 a 100 l/s	l/s				107,23	131.305,74	14.079.748,88
Água Branca	SAA	Ligação de Água	unid				376,00	818,55	307.773,64
Água Branca	SAA	Rede de Distribuição	m				18.072,27	214,45	3.875.681,28
Água Branca	SAA	Reservatório com capacidade até 100 m³	m³				190,63	4.317,63	823.064,03
Água Branca	SAA	Reservatório com capacidade de 251 a 500 m³	m³				2.000,00	3.291,59	6.583.185,05
Água Branca	SES	Coletor	m				9.166,87	460,41	4.220.519,92
Água Branca	SES	EEE - Estação Elevatória de Esgoto com vazão de 11 l/s a 25 l/s	l/s				32,56	68.807,40	2.240.292,39
Água Branca	SES	EEE - Estação Elevatória de Esgoto com vazão de 51 l/s a 100 l/s	l/s				65,12	43.287,19	2.818.765,35
Água Branca	SES	ETE - FOSSA/FILTRO/SUMIDOURO	l/s				5,05	18.004,80	91.000,46
Água Branca	SES	ETE LAGOAS - SISTEMA AUSTRALIANO - ETE - VAZÃO DE 75 l/s	l/s				51,88	174.197,14	9.036.613,11
Água Branca	SES	Ligação de Esgoto	unid				3.264,00	1.093,88	3.570.420,44
Água Branca	SES	Linha de Recalque	m				2.000,00	317,53	635.056,30
Água Branca	SES	Rede Coletora	m				66.743,29	311,19	20.770.038,57
Alto Longá	PERDAS	Cadastro Técnico	hab				6.899,00	4,50	31.053,78
Alto Longá	PERDAS	Geofonamento	km				19,79	281,33	5.567,42
Alto Longá	PERDAS	Hidrometração	unid				22,00	137,39	3.022,53
Alto Longá	PERDAS	Modelagem Hidraulica	m				19.790,00	1,13	22.269,69
Alto Longá	PERDAS	Setorização	setores				2,00	242.256,26	484.512,52
Alto Longá	SAA	CAPTAÇÃO SUBTERRÂNEA ATÉ 15L/S	l/s	11,53	13.503,60	155.696,51	0,57	270.072,00	153.941,04
Alto Longá	SAA	Ligação de Água	unid				973,00	818,55	796.446,14
Alto Longá	SAA	Rede de Distribuição	m				8.918,13	214,45	1.912.534,09
Alto Longá	SAA	Reservatório com capacidade até 100 m³	m³	80,00	647,64	51.811,58	17,00	4.317,63	73.399,75
Alto Longá	SAA	Reservatório com capacidade de 101 a 250 m³	m³				200,00	3.733,71	746.741,88
Alto Longá	SAA	Reservatório com capacidade de 251 a 500 m³	m³				420,00	3.291,59	1.382.468,86
Alto Longá	SAA	Reservatório com capacidade de 501 a 1000 m³	m³				620,00	2.904,53	1.800.805,71

Alto Longá	SES	Coletor	m				12.075,00	460,41	5.559.454,44
Alto Longá	SES	EEE - Estação Elevatória de Esgoto com vazão até 5 l/s	l/s				14,84	105.531,04	1.566.080,62
Alto Longá	SES	EEE - Estação Elevatória de Esgoto com vazão de 6 l/s a 10 l/s	l/s				9,40	81.898,44	769.845,36
Alto Longá	SES	ETE - FOSSA/FILTRO/SUMIDOURO	l/s				0,50	18.004,80	9.002,40
Alto Longá	SES	ETE LAGOAS - SISTEMA AUSTRALIANO - ETE - VAZÃO DE 40 l/s	l/s				13,05	182.664,01	2.383.765,30
Alto Longá	SES	Ligação de Esgoto	unid				2.289,00	1.093,88	2.503.888,60
Alto Longá	SES	Linha de Recalque	m				3.899,00	317,53	1.238.042,26
Alto Longá	SES	Rede Coletora	m				24.089,49	385,69	9.291.003,37
Altos	PERDAS	Cadastro Técnico	hab				38.767,00	4,50	174.498,02
Altos	PERDAS	Geofonamento	km				85,26	281,33	23.985,77
Altos	PERDAS	Hidrometração	unid				3.205,00	137,39	440.328,15
Altos	PERDAS	Modelagem Hidraulica	m				85.260,00	1,13	95.943,08
Altos	PERDAS	Setorização	setores				5,00	242.256,26	1.211.281,31
Altos	SAA	Aduтора	m				35.479,00	338,22	11.999.683,40
Altos	SAA	CAPTAÇÃO SUBTERRÂNEA ATÉ 15L/S	l/s	65,40	13.503,60	883.135,44	12,40	270.072,00	3.348.892,80
Altos	SAA	EEA - Estação Elevatória de Água com vazão até 5 l/s	l/s				2,60	51.424,95	133.704,87
Altos	SAA	EEA - Estação Elevatória de Água com vazão de 11 l/s a 25 l/s	l/s				79,00	35.787,35	2.827.200,55
Altos	SAA	ETA - Estação de Tratamento de Água com vazão de 101 a 200 l/s	l/s				105,00	115.036,74	12.078.857,31
Altos	SAA	Ligação de Água	unid				2.499,00	818,55	2.045.548,72
Altos	SAA	Rede de Distribuição	m				45.547,74	214,45	9.767.921,80
Altos	SAA	Reservatório com capacidade até 100 m³	m³				358,00	4.317,63	1.545.712,28
Altos	SAA	Reservatório com capacidade de 101 a 250 m³	m³				410,00	3.733,71	1.530.820,85
Altos	SAA	Reservatório com capacidade de 251 a 500 m³	m³				320,00	3.291,59	1.053.309,61
Altos	SAA	Reservatório com capacidade de 501 a 1000 m³	m³				3.000,00	2.904,53	8.713.576,00
Altos	SES	Coletor	m				12.170,00	460,41	5.603.193,42
Altos	SES	EEE - Estação Elevatória de Esgoto com vazão até 5 l/s	l/s				11,20	105.531,04	1.181.947,64
Altos	SES	EEE - Estação Elevatória de Esgoto com vazão de 11 l/s a 25 l/s	l/s				13,70	68.807,40	942.661,32
Altos	SES	EEE - Estação Elevatória de Esgoto com vazão de 6 l/s a 10 l/s	l/s				8,40	81.898,44	687.946,92
Altos	SES	ETE - FOSSA/FILTRO/SUMIDOURO	l/s				9,40	18.004,80	169.245,12
Altos	SES	ETE LAGOAS - SISTEMA AUSTRALIANO - ETE - VAZÃO DE 75 l/s	l/s				73,96	174.197,14	12.883.620,64
Altos	SES	Ligação de Esgoto	unid				11.170,00	1.093,88	12.218.626,32
Altos	SES	Linha de Recalque	m				31.241,00	317,53	9.919.896,98
Altos	SES	Rede Coletora	m				125.315,60	385,69	48.332.599,06
Amarante	PERDAS	Cadastro Técnico	hab				10.457,00	4,50	47.069,05
Amarante	PERDAS	Geofonamento	km				26,18	281,33	7.365,09
Amarante	PERDAS	Hidrometração	unid				147,00	137,39	20.196,02
Amarante	PERDAS	Modelagem Hidraulica	m				26.180,00	1,13	29.460,35
Amarante	PERDAS	Setorização	setores				3,00	242.256,26	726.768,79
Amarante	SAA	Aduтора	m				11.128,70	338,22	3.763.941,18
Amarante	SAA	CAPTAÇÃO SUBTERRÂNEA ATÉ 15L/S	l/s				3,77	270.072,00	1.017.914,23
Amarante	SAA	EEA - Estação Elevatória de Água com vazão de 11 l/s a 25 l/s	l/s				66,85	35.787,35	2.392.461,06
Amarante	SAA	ETA - Estação de Tratamento de Água com vazão de até 50 l/s	l/s				66,85	154.155,73	10.305.641,32
Amarante	SAA	Ligação de Água	unid				25,00	818,55	20.463,67
Amarante	SAA	Rede de Distribuição	m				23.985,17	214,45	5.143.730,12
Amarante	SAA	Reservatório com capacidade até 100 m³	m³				308,55	4.317,63	1.332.199,20
Amarante	SAA	Reservatório com capacidade de 251 a 500 m³	m³				600,00	3.291,59	1.974.955,51
Amarante	SES	Coletor	m				4.990,52	460,41	2.297.688,39
Amarante	SES	EEE - Estação Elevatória de Esgoto com vazão de 26 l/s a 50 l/s	l/s				26,66	54.157,92	1.443.629,42
Amarante	SES	EEE - Estação Elevatória de Esgoto com vazão de 6 l/s a 10 l/s	l/s				13,33	81.898,44	1.091.539,43
Amarante	SES	ETE - FOSSA/FILTRO/SUMIDOURO	l/s				2,85	18.004,80	51.279,72
Amarante	SES	ETE LAGOAS - SISTEMA AUSTRALIANO - ETE - VAZÃO DE 20 l/s	l/s				19,10	196.768,64	3.758.019,05
Amarante	SES	Ligação de Esgoto	unid				3.213,00	1.093,88	3.514.632,62
Amarante	SES	Linha de Recalque	m				1.500,00	317,53	476.292,23
Amarante	SES	Rede Coletora	m				36.390,08	311,30	11.328.389,18
Angical do Piauí	PERDAS	Cadastro Técnico	hab				5.741,00	4,50	25.841,39
Angical do Piauí	PERDAS	Geofonamento	km				32,27	281,33	9.078,36
Angical do Piauí	PERDAS	Hidrometração	unid				211,00	137,39	28.988,84
Angical do Piauí	PERDAS	Modelagem Hidraulica	m				32.270,00	1,13	36.313,43
Angical do Piauí	PERDAS	Setorização	setores				3,00	242.256,26	726.768,79
Angical do Piauí	SAA	Aduтора	m				7.585,42	338,22	2.565.534,42
Angical do Piauí	SAA	CAPTAÇÃO SUBTERRÂNEA ATÉ 15L/S	l/s				0,91	270.072,00	246.279,94
Angical do Piauí	SAA	EEA - Estação Elevatória de Água com vazão de 11 l/s a 25 l/s	l/s				31,91	35.787,35	1.141.814,81
Angical do Piauí	SAA	ETA - Estação de Tratamento de Água com vazão de até 50 l/s	l/s				31,91	154.155,73	4.918.422,31
Angical do Piauí	SAA	Ligação de Água	unid				234,00	818,55	191.539,98
Angical do Piauí	SAA	Rede de Distribuição	m				9.180,27	214,45	1.968.752,21
Angical do Piauí	SAA	Reservatório com capacidade até 100 m³	m³				226,26	4.317,63	976.919,77
Angical do Piauí	SES	Coletor	m				3.418,18	460,41	1.573.764,24
Angical do Piauí	SES	EEE - Estação Elevatória de Esgoto com vazão de 11 l/s a 25 l/s	l/s				16,36	68.807,40	1.125.826,43
Angical do Piauí	SES	EEE - Estação Elevatória de Esgoto com vazão de 6 l/s a 10 l/s	l/s				8,18	81.898,44	670.011,05
Angical do Piauí	SES	ETE - FOSSA/FILTRO/SUMIDOURO	l/s				0,72	18.004,80	12.999,83
Angical do Piauí	SES	ETE LAGOAS - SISTEMA AUSTRALIANO - ETE - VAZÃO DE 20 l/s	l/s				10,80	196.768,64	2.125.001,47
Angical do Piauí	SES	Ligação de Esgoto	unid				1.979,00	1.093,88	2.164.786,17
Angical do Piauí	SES	Linha de Recalque	m				1.000,00	317,53	317.528,15
Angical do Piauí	SES	Rede Coletora	m				21.257,03	298,47	6.344.588,78
Assunção do Piauí	PERDAS	Cadastro Técnico	hab				6.345,00	4,50	28.560,11
Assunção do Piauí	PERDAS	Geofonamento	km				13,00	281,33	3.657,23
Assunção do Piauí	PERDAS	Hidrometração	unid				51,00	137,39	7.006,78
Assunção do Piauí	PERDAS	Modelagem Hidraulica	m				13.000,00	1,13	14.628,90
Assunção do Piauí	PERDAS	Setorização	setores				3,00	242.256,26	726.768,79
Assunção do Piauí	SAA	Aduтора	m				3.310,61	338,22	1.119.711,32
Assunção do Piauí	SAA	CAPTAÇÃO SUBTERRÂNEA ATÉ 15L/S	l/s				7,10	270.072,00	1.916.868,17
Assunção do Piauí	SAA	EEA - Estação Elevatória de Água com vazão até 5 l/s	l/s				19,96	51.424,95	1.026.187,80
Assunção do Piauí	SAA	ETA - Estação de Tratamento de Água com vazão de até 50 l/s	l/s				19,96	154.155,73	3.076.186,37
Assunção do Piauí	SAA	Ligação de Água	unid				777,00	818,55	636.010,95
Assunção do Piauí	SAA	Rede de Distribuição	m				4.072,13	214,45	873.288,08
Assunção do Piauí	SAA	Reservatório com capacidade até 100 m³	m³				604,41	4.317,63	2.609.626,16
Assunção do Piauí	SES	Coletor	m				1.491,84	460,41	686.859,48
Assunção do Piauí	SES	EEE - Estação Elevatória de Esgoto com vazão até 5 l/s	l/s				4,93	105.531,04	520.064,99
Assunção do Piauí	SES	EEE - Estação Elevatória de Esgoto com vazão de 6 l/s a 10 l/s	l/s				9,86	81.898,44	807.203,52
Assunção do Piauí	SES	ETE - FOSSA/FILTRO/SUMIDOURO	l/s				4,95	18.004,80	89.084,09
Assunção do Piauí	SES	ETE LAGOAS - SISTEMA AUSTRALIANO - ETE - VAZÃO DE 20 l/s	l/s				10,85	196.768,64	2.135.808,21
Assunção do Piauí	SES	Ligação de Esgoto	unid				1.921,00	1.093,88	2.101.341,20
Assunção do Piauí	SES	Linha de Recalque	m				1.000,00	317,53	317.528,15
Assunção do Piauí	SES	Rede Coletora	m				21.408,33	347,89	7.447.761,46
Barras	PERDAS	Cadastro Técnico	hab				26.293,00	4,50	118.350,05
Barras	PERDAS	Geofonamento	km				77,99	281,33	21.940,54
Barras	PERDAS	Hidrometração	unid				823,00	137,39	113.070,22
Barras	PERDAS	Modelagem Hidraulica	m				77.990,00	1,13	87.762,15
Barras	PERDAS	Setorização	setores				3,00	242.256,26	726.768,79
Barras	SAA	Aduтора	m				8.526,00	338,22	2.883.657,96
Barras	SAA	CAPTAÇÃO SUBTERRÂNEA ATÉ 15L/S	l/s				6,07	270.072,00	1.639.337,04
Barras	SAA	EEA - Estação Elevatória de Água com vazão de 11 l/s a 25 l/s	l/s				15,30	35.787,35	547.546,44
Barras	SAA	EEA - Estação Elevatória de Água com vazão de 26 l/s a 50 l/s	l/s	33,33	6.475,65	215.833,37	29,80	21.585,50	643.247,77
Barras	SAA	EEA - Estação Elevatória de Água com vazão de 51 l/s a 100 l/s	l/s	63,89	3.553,30	227.020,07			
Barras	SAA	Ligação de Água	unid				979,00	818,55	801.357,42
Barras	SAA	Rede de Distribuição	m				14.568,47	214,45	3.124.275,98
Barras	SAA	Reservatório com capacidade até 100 m³	m³				173,00	4.317,63	746.950,35
Barras	SAA	Reservatório com capacidade de 251 a 500 m³	m³				500,00	3.291,59	1.645.796,26
Barras	SAA	Reservatório com capacidade de 501 a 1000 m³	m³				900,00	2.904,53	2.614.072,80
Barras	SES	Coletor	m				10.223,00	460,41	4.706.774,56

Barras	SES	EEE - Estação Elevatória de Esgoto com vazão até 5 l/s	l/s				18,40	105.531,04	1.941.771,12
Barras	SES	EEE - Estação Elevatória de Esgoto com vazão de 11 l/s a 25 l/s	l/s				12,20	68.807,40	839.450,23
Barras	SES	EEE - Estação Elevatória de Esgoto com vazão de 26 l/s a 50 l/s	l/s				37,80	54.157,92	2.047.169,23
Barras	SES	ETE - FOSSA/FILTRO/SUMIDOURO	l/s				4,51	18.004,80	81.201,65
Barras	SES	ETE LAGOAS - SISTEMA AUSTRALIANO - ETE - VAZÃO DE 75 l/s	l/s				47,57	174.197,14	8.286.558,05
Barras	SES	Ligação de Esgoto	unid				7.643,00	1.093,88	8.360.515,75
Barras	SES	Linha de Recalque	m				7.943,00	317,53	2.522.126,11
Barras	SES	Rede Coletora	m				84.193,73	385,69	32.472.427,98
Barro Duro	PERDAS	Cadastro Técnico	hab				5.955,00	4,50	26.804,65
Barro Duro	PERDAS	Geofonamento	km				19,31	281,33	5.432,39
Barro Duro	PERDAS	Hidrometração	unid				206,00	137,39	28.301,90
Barro Duro	PERDAS	Modelagem Hidraulica	m				19.310,00	1,13	21.729,54
Barro Duro	PERDAS	Setorização	setores				3,00	242.256,26	726.768,79
Barro Duro	SAA	Adutora	m				6.411,26	338,22	2.168.412,77
Barro Duro	SAA	CAPTAÇÃO SUBTERRÂNEA ATÉ 15L/S	l/s				2,30	270.072,00	619.879,54
Barro Duro	SAA	EEA - Estação Elevatória de Água com vazão de 6 l/s a 10 l/s	l/s				31,98	43.350,24	1.386.431,48
Barro Duro	SAA	ETA - Estação de Tratamento de Água com vazão de até 50 l/s	l/s				31,98	154.155,73	4.930.223,37
Barro Duro	SAA	Rede de Distribuição	m				4.481,16	214,45	961.005,46
Barro Duro	SAA	Reservatório com capacidade até 100 m³	m³				266,10	4.317,63	1.148.934,23
Barro Duro	SAA	Reservatório com capacidade de 251 a 500 m³	m³				800,00	3.291,59	2.633.274,02
Barro Duro	SES	Coletor	m				2.875,05	460,41	1.323.702,10
Barro Duro	SES	EEE - Estação Elevatória de Esgoto com vazão de 11 l/s a 25 l/s	l/s				15,05	68.807,40	1.035.230,69
Barro Duro	SES	EEE - Estação Elevatória de Esgoto com vazão de 6 l/s a 10 l/s	l/s				7,52	81.898,44	616.094,97
Barro Duro	SES	ETE - FOSSA/FILTRO/SUMIDOURO	l/s				1,74	18.004,80	31.363,65
Barro Duro	SES	ETE LAGOAS - SISTEMA AUSTRALIANO - ETE - VAZÃO DE 20 l/s	l/s				10,93	196.768,64	2.150.888,40
Barro Duro	SES	Ligação de Esgoto	unid				1.872,00	1.093,88	2.047.741,13
Barro Duro	SES	Linha de Recalque	m				1.000,00	317,53	317.528,15
Barro Duro	SES	Rede Coletora	m				21.365,86	312,70	6.681.147,23
Batalha	PERDAS	Cadastro Técnico	hab				13.157,00	4,50	59.222,29
Batalha	PERDAS	Geofonamento	km				44,79	281,33	12.600,55
Batalha	PERDAS	Hidrometração	unid				179,00	137,39	24.592,43
Batalha	PERDAS	Modelagem Hidraulica	m				44.790,00	1,13	50.402,19
Batalha	PERDAS	Setorização	setores				2,00	242.256,26	484.512,52
Batalha	SAA	Adutora	m				4.634,00	338,22	1.567.308,35
Batalha	SAA	CAPTAÇÃO SUBTERRÂNEA ATÉ 15L/S	l/s	21,33	13.503,60	288.031,79	7,87	270.072,00	2.125.466,64
Batalha	SAA	EEA - Estação Elevatória de Água com vazão de até 50 l/s	l/s				30,00	154.155,73	4.624.671,88
Batalha	SAA	Ligação de Água	unid				100,00	818,55	81.854,69
Batalha	SAA	Rede de Distribuição	m				5.719,10	214,45	1.226.488,00
Batalha	SAA	Reservatório com capacidade até 100 m³	m³				226,00	4.317,63	975.784,85
Batalha	SAA	Reservatório com capacidade de 101 a 250 m³	m³	150,00	560,06	84.008,46			
Batalha	SAA	Reservatório com capacidade de 251 a 500 m³	m³				400,00	3.291,59	1.316.637,01
Batalha	SES	Coletor	m				258,00	460,41	118.785,86
Batalha	SES	EEE - Estação Elevatória de Esgoto com vazão até 5 l/s	l/s				14,20	105.531,04	1.498.540,76
Batalha	SES	ETE - FOSSA/FILTRO/SUMIDOURO	l/s				6,81	18.004,80	122.612,69
Batalha	SES	ETE LAGOAS - SISTEMA AUSTRALIANO - ETE - VAZÃO DE 40 l/s	l/s				25,97	182.664,01	4.743.784,27
Batalha	SES	Ligação de Esgoto	unid				4.168,00	1.093,88	4.559.286,88
Batalha	SES	Linha de Recalque	m				5.237,00	317,53	1.662.894,93
Batalha	SES	Rede Coletora	m				51.493,82	385,69	19.860.497,47
Benedictinos	PERDAS	Cadastro Técnico	hab				6.781,00	4,50	30.522,64
Benedictinos	PERDAS	Geofonamento	km				21,20	281,33	5.964,09
Benedictinos	PERDAS	Hidrometração	unid				392,00	137,39	53.856,05
Benedictinos	PERDAS	Modelagem Hidraulica	m				21.200,00	1,13	23.856,36
Benedictinos	PERDAS	Setorização	setores				3,00	242.256,26	726.768,79
Benedictinos	SAA	Adutora	m				9.211,00	338,22	3.115.338,25
Benedictinos	SAA	CAPTAÇÃO SUBTERRÂNEA ATÉ 15L/S	l/s				8,60	270.072,00	2.321.333,14
Benedictinos	SAA	EEA - Estação Elevatória de Água com vazão de 11 l/s a 25 l/s	l/s				49,49	35.787,35	1.771.106,13
Benedictinos	SAA	ETA - Estação de Tratamento de Água com vazão de até 50 l/s	l/s				49,49	154.155,73	7.629.125,02
Benedictinos	SAA	Rede de Distribuição	m				12.659,68	214,45	2.714.927,34
Benedictinos	SAA	Reservatório com capacidade até 100 m³	m³				17,14	4.317,63	74.016,55
Benedictinos	SAA	Reservatório com capacidade de 251 a 500 m³	m³				1.600,00	3.291,59	5.266.548,04
Benedictinos	SES	Coletor	m				4.130,56	460,41	1.901.750,37
Benedictinos	SES	EEE - Estação Elevatória de Esgoto com vazão de 11 l/s a 25 l/s	l/s				19,93	68.807,40	1.371.133,10
Benedictinos	SES	EEE - Estação Elevatória de Esgoto com vazão de 6 l/s a 10 l/s	l/s				9,96	81.898,44	815.999,97
Benedictinos	SES	ETE - FOSSA/FILTRO/SUMIDOURO	l/s				0,47	18.004,80	8.413,02
Benedictinos	SES	ETE LAGOAS - SISTEMA AUSTRALIANO - ETE - VAZÃO DE 20 l/s	l/s				12,73	196.768,64	2.505.092,69
Benedictinos	SES	Ligação de Esgoto	unid				2.311,00	1.093,88	2.527.953,93
Benedictinos	SES	Linha de Recalque	m				1.000,00	317,53	317.528,15
Benedictinos	SES	Rede Coletora	m				24.299,19	293,49	7.131.525,84
Boa Hora	PERDAS	Cadastro Técnico	hab				3.822,00	4,50	17.203,59
Boa Hora	PERDAS	Geofonamento	km				27,00	281,33	7.595,78
Boa Hora	PERDAS	Hidrometração	unid				501,00	137,39	68.831,33
Boa Hora	PERDAS	Modelagem Hidraulica	m				27.000,00	1,13	30.383,10
Boa Hora	PERDAS	Setorização	setores				3,00	242.256,26	726.768,79
Boa Hora	SAA	Adutora	m				2.012,49	338,22	680.661,80
Boa Hora	SAA	CAPTAÇÃO SUBTERRÂNEA ATÉ 15L/S	l/s				13,13	270.072,00	3.545.016,51
Boa Hora	SAA	EEA - Estação Elevatória de Água com vazão até 5 l/s	l/s				15,50	51.424,95	796.847,85
Boa Hora	SAA	ETA - Estação de Tratamento de Água com vazão de até 50 l/s	l/s				15,50	154.155,73	2.388.697,73
Boa Hora	SAA	Ligação de Água	unid				2,00	818,55	1.637,09
Boa Hora	SAA	Rede de Distribuição	m				6.700,18	214,45	1.436.883,62
Boa Hora	SAA	Reservatório com capacidade até 100 m³	m³				547,63	4.317,63	2.364.483,35
Boa Hora	SES	Coletor	m				906,84	460,41	417.519,40
Boa Hora	SES	EEE - Estação Elevatória de Esgoto com vazão até 5 l/s	l/s				5,00	105.531,04	528.038,70
Boa Hora	SES	ETE - FOSSA/FILTRO/SUMIDOURO	l/s				3,81	18.004,80	68.516,04
Boa Hora	SES	ETE LAGOAS - SISTEMA AUSTRALIANO - ETE - VAZÃO DE 10 l/s	l/s				6,85	219.497,21	1.502.942,41
Boa Hora	SES	Ligação de Esgoto	unid				1.106,00	1.093,88	1.209.829,96
Boa Hora	SES	Linha de Recalque	m				500,00	317,53	158.764,08
Boa Hora	SES	Rede Coletora	m				16.648,58	356,14	5.929.281,56
Bom Princípio do Piauí	PERDAS	Cadastro Técnico	hab				2.882,00	4,50	12.972,46
Bom Princípio do Piauí	PERDAS	Setorização	setores				3,00	242.256,26	726.768,79
Bom Princípio do Piauí	SAA	Adutora	m				2.263,11	338,22	765.427,77
Bom Princípio do Piauí	SAA	CAPTAÇÃO SUBTERRÂNEA ATÉ 15L/S	l/s				6,66	270.072,00	1.798.550,91
Bom Princípio do Piauí	SAA	EEA - Estação Elevatória de Água com vazão até 5 l/s	l/s				10,44	51.424,95	536.873,65
Bom Princípio do Piauí	SAA	ETA - Estação de Tratamento de Água com vazão de até 50 l/s	l/s				10,44	154.155,73	1.609.377,36
Bom Princípio do Piauí	SAA	Ligação de Água	unid				982,00	818,55	803.813,06
Bom Princípio do Piauí	SAA	Rede de Distribuição	m				8.589,81	214,45	1.842.125,20
Bom Princípio do Piauí	SAA	Reservatório com capacidade até 100 m³	m³				476,59	4.317,63	2.057.758,77
Bom Princípio do Piauí	SES	Coletor	m				1.019,81	460,41	469.532,91
Bom Princípio do Piauí	SES	EEE - Estação Elevatória de Esgoto com vazão até 5 l/s	l/s				5,31	105.531,04	560.584,21
Bom Princípio do Piauí	SES	ETE - FOSSA/FILTRO/SUMIDOURO	l/s				2,03	18.004,80	36.539,66
Bom Princípio do Piauí	SES	ETE LAGOAS - SISTEMA AUSTRALIANO - ETE - VAZÃO DE 10 l/s	l/s				5,28	219.497,21	1.157.887,64
Bom Princípio do Piauí	SES	Ligação de Esgoto	unid				892,00	1.093,88	975.739,90
Bom Princípio do Piauí	SES	Linha de Recalque	m				500,00	317,53	158.764,08
Bom Princípio do Piauí	SES	Rede Coletora	m				12.100,81	339,98	4.113.991,90
Boqueirão do Piauí	PERDAS	Cadastro Técnico	hab				6.488,00	4,50	29.203,79
Boqueirão do Piauí	PERDAS	Geofonamento	km				27,00	281,33	7.595,78
Boqueirão do Piauí	PERDAS	Hidrometração	unid				891,00	137,39	122.412,60
Boqueirão do Piauí	PERDAS	Modelagem Hidraulica	m				27.000,00	1,13	30.383,10
Boqueirão do Piauí	PERDAS	Setorização	setores				3,00	242.256,26	726.768,79
Boqueirão do Piauí	SAA	Adutora	m				3.611,05	338,22	1.221.325,33
Boqueirão do Piauí	SAA	CAPTAÇÃO SUBTERRÂNEA ATÉ 15L/S	l/s				8,72	270.072,00	2.355.413,66

Boqueirão do Piauí	SAA	EEA - Estação Elevatória de Água com vazão até 5 l/s	l/s	16,77	51.424,95	862.168,48
Boqueirão do Piauí	SAA	ETA - Estação de Tratamento de Água com vazão de até 50 l/s	l/s	16,77	154.155,73	2.584.508,33
Boqueirão do Piauí	SAA	Ligação de Água	unid	12,00	818,55	9.822,56
Boqueirão do Piauí	SAA	Rede de Distribuição	m	7.748,11	214,45	1.661.617,58
Boqueirão do Piauí	SAA	Reservatório com capacidade até 100 m³	m³	651,18	4.317,63	2.811.543,31
Boqueirão do Piauí	SES	Coletor	m	1.627,23	460,41	749.192,10
Boqueirão do Piauí	SES	EEE - Estação Elevatória de Esgoto com vazão até 5 l/s	l/s	4,26	105.531,04	449.762,64
Boqueirão do Piauí	SES	EEE - Estação Elevatória de Esgoto com vazão de 6 l/s a 10 l/s	l/s	8,52	81.898,44	698.085,79
Boqueirão do Piauí	SES	ETE - FOSSA/FILTRO/SUMIDOURO	l/s	6,61	18.004,80	119.030,78
Boqueirão do Piauí	SES	ETE LAGOAS - SISTEMA AUSTRALIANO - ETE - VAZÃO DE 20 l/s	l/s	11,82	196.768,64	2.325.134,29
Boqueirão do Piauí	SES	Ligação de Esgoto	unid	1.992,00	1.093,88	2.179.006,59
Boqueirão do Piauí	SES	Linha de Recalque	m	1.000,00	317,53	317.528,15
Boqueirão do Piauí	SES	Rede Coletora	m	30.009,33	356,28	10.691.625,21
Brasileira	PERDAS	Cadastro Técnico	hab	5.851,00	4,50	26.336,52
Brasileira	PERDAS	Geofonamento	km	24,39	281,33	6.861,52
Brasileira	PERDAS	Hidrometração	unid	337,00	137,39	46.299,71
Brasileira	PERDAS	Modelagem Hidraulica	m	24.390,00	1,13	27.446,07
Brasileira	PERDAS	Setorização	setores	3,00	242.256,26	726.768,79
Brasileira	SAA	Aduтора	m	4.869,16	338,22	1.646.842,47
Brasileira	SAA	CAPTAÇÃO SUBTERRÂNEA ATÉ 15L/S	l/s	5,15	270.072,00	1.390.870,80
Brasileira	SAA	EEA - Estação Elevatória de Água com vazão de 6 l/s a 10 l/s	l/s	27,30	43.350,24	1.183.659,57
Brasileira	SAA	ETA - Estação de Tratamento de Água com vazão de até 50 l/s	l/s	27,30	154.155,73	4.209.155,77
Brasileira	SAA	Ligação de Água	unid	56,00	818,55	45.838,63
Brasileira	SAA	Rede de Distribuição	m	6.310,73	214,45	1.353.366,00
Brasileira	SAA	Reservatório com capacidade até 100 m³	m³	548,32	4.317,63	2.367.444,01
Brasileira	SES	Coletor	m	2.194,16	460,41	1.010.215,16
Brasileira	SES	EEE - Estação Elevatória de Esgoto com vazão até 5 l/s	l/s	5,58	105.531,04	589.287,51
Brasileira	SES	EEE - Estação Elevatória de Esgoto com vazão de 11 l/s a 25 l/s	l/s	11,17	68.807,40	768.443,84
Brasileira	SES	ETE - FOSSA/FILTRO/SUMIDOURO	l/s	3,95	18.004,80	71.103,03
Brasileira	SES	ETE LAGOAS - SISTEMA AUSTRALIANO - ETE - VAZÃO DE 20 l/s	l/s	10,79	196.768,64	2.122.632,34
Brasileira	SES	Ligação de Esgoto	unid	1.876,00	1.093,88	2.052.116,65
Brasileira	SES	Linha de Recalque	m	1.000,00	317,53	317.528,15
Brasileira	SES	Rede Coletora	m	24.917,72	337,93	8.420.357,92
Buriti dos Lopes	PERDAS	Cadastro Técnico	hab	15.953,00	4,50	71.807,64
Buriti dos Lopes	PERDAS	Geofonamento	km	40,00	281,33	11.253,00
Buriti dos Lopes	PERDAS	Hidrometração	unid	665,00	137,39	91.362,94
Buriti dos Lopes	PERDAS	Modelagem Hidraulica	m	40.000,00	1,13	45.012,00
Buriti dos Lopes	PERDAS	Setorização	setores	3,00	242.256,26	726.768,79
Buriti dos Lopes	SAA	Aduтора	m	13.283,31	338,22	4.492.671,76
Buriti dos Lopes	SAA	CAPTAÇÃO SUBTERRÂNEA ATÉ 15L/S	l/s	12,65	270.072,00	3.415.124,74
Buriti dos Lopes	SAA	EEA - Estação Elevatória de Água com vazão de 11 l/s a 25 l/s	l/s	71,01	35.787,35	2.541.406,41
Buriti dos Lopes	SAA	ETA - Estação de Tratamento de Água com vazão de até 50 l/s	l/s	71,01	154.155,73	10.947.230,58
Buriti dos Lopes	SAA	Ligação de Água	unid	3,00	818,55	2.455,64
Buriti dos Lopes	SAA	Rede de Distribuição	m	11.326,03	214,45	2.428.918,44
Buriti dos Lopes	SAA	Reservatório com capacidade até 100 m³	m³	564,18	4.317,63	2.435.933,99
Buriti dos Lopes	SAA	Reservatório com capacidade de 251 a 500 m³	m³	2.000,00	3.291,59	6.583.185,05
Buriti dos Lopes	SES	Coletor	m	5.984,04	460,41	2.755.114,77
Buriti dos Lopes	SES	EEE - Estação Elevatória de Esgoto com vazão de 26 l/s a 50 l/s	l/s	32,00	54.157,92	1.732.823,00
Buriti dos Lopes	SES	EEE - Estação Elevatória de Esgoto com vazão de 6 l/s a 10 l/s	l/s	16,00	81.898,44	1.310.200,93
Buriti dos Lopes	SES	ETE - FOSSA/FILTRO/SUMIDOURO	l/s	9,51	18.004,80	171.196,14
Buriti dos Lopes	SES	ETE LAGOAS - SISTEMA AUSTRALIANO - ETE - VAZÃO DE 40 l/s	l/s	29,01	182.664,01	5.299.539,42
Buriti dos Lopes	SES	Ligação de Esgoto	unid	4.813,00	1.093,88	5.264.838,72
Buriti dos Lopes	SES	Linha de Recalque	m	1.500,00	317,53	476.292,23
Buriti dos Lopes	SES	Rede Coletora	m	62.742,51	333,96	20.953.309,29
Buriti dos Montes	PERDAS	Cadastro Técnico	hab	6.938,00	4,50	31.229,33
Buriti dos Montes	PERDAS	Geofonamento	km	46,00	281,33	12.940,95
Buriti dos Montes	PERDAS	Hidrometração	unid	767,00	137,39	105.376,50
Buriti dos Montes	PERDAS	Modelagem Hidraulica	m	46.000,00	1,13	51.763,80
Buriti dos Montes	PERDAS	Setorização	setores	3,00	242.256,26	726.768,79
Buriti dos Montes	SAA	Aduтора	m	3.084,26	338,22	1.043.154,91
Buriti dos Montes	SAA	CAPTAÇÃO SUBTERRÂNEA ATÉ 15L/S	l/s	18,55	270.072,00	5.011.121,66
Buriti dos Montes	SAA	EEA - Estação Elevatória de Água com vazão até 5 l/s	l/s	23,53	51.424,95	1.209.915,15
Buriti dos Montes	SAA	ETA - Estação de Tratamento de Água com vazão de até 50 l/s	l/s	23,53	154.155,73	3.626.942,82
Buriti dos Montes	SAA	Rede de Distribuição	m	11.922,23	214,45	2.556.777,99
Buriti dos Montes	SAA	Reservatório com capacidade até 100 m³	m³	703,98	4.317,63	3.039.514,28
Buriti dos Montes	SES	Coletor	m	1.383,10	460,41	636.791,28
Buriti dos Montes	SES	EEE - Estação Elevatória de Esgoto com vazão de 6 l/s a 10 l/s	l/s	7,52	81.898,44	616.116,42
Buriti dos Montes	SES	ETE - FOSSA/FILTRO/SUMIDOURO	l/s	7,88	18.004,80	141.922,32
Buriti dos Montes	SES	ETE LAGOAS - SISTEMA AUSTRALIANO - ETE - VAZÃO DE 20 l/s	l/s	12,46	196.768,64	2.452.020,40
Buriti dos Montes	SES	Ligação de Esgoto	unid	2.115,00	1.093,88	2.313.553,68
Buriti dos Montes	SES	Linha de Recalque	m	500,00	317,53	158.764,08
Buriti dos Montes	SES	Rede Coletora	m	32.022,04	362,26	11.600.314,63
Cabeceiras do Piauí	PERDAS	Cadastro Técnico	hab	2.389,00	4,50	10.753,37
Cabeceiras do Piauí	PERDAS	Geofonamento	km	11,28	281,33	3.173,35
Cabeceiras do Piauí	PERDAS	Hidrometração	unid	41,00	137,39	5.632,90
Cabeceiras do Piauí	PERDAS	Modelagem Hidraulica	m	11.280,00	1,13	12.693,38
Cabeceiras do Piauí	PERDAS	Setorização	setores	3,00	242.256,26	726.768,79
Cabeceiras do Piauí	SAA	Aduтора	m	2.105,97	338,22	712.281,27
Cabeceiras do Piauí	SAA	CAPTAÇÃO SUBTERRÂNEA ATÉ 15L/S	l/s	1,62	270.072,00	437.259,43
Cabeceiras do Piauí	SAA	EEA - Estação Elevatória de Água com vazão até 5 l/s	l/s	10,14	51.424,95	521.325,35
Cabeceiras do Piauí	SAA	ETA - Estação de Tratamento de Água com vazão de até 50 l/s	l/s	10,14	154.155,73	1.562.768,48
Cabeceiras do Piauí	SAA	Ligação de Água	unid	7,00	818,55	5.729,83
Cabeceiras do Piauí	SAA	Rede de Distribuição	m	2.676,16	214,45	573.913,94
Cabeceiras do Piauí	SAA	Reservatório com capacidade até 100 m³	m³	246,63	4.317,63	1.064.851,43
Cabeceiras do Piauí	SES	Coletor	m	949,00	460,41	436.931,49
Cabeceiras do Piauí	SES	EEE - Estação Elevatória de Esgoto com vazão até 5 l/s	l/s	5,13	105.531,04	541.517,98
Cabeceiras do Piauí	SES	ETE - FOSSA/FILTRO/SUMIDOURO	l/s	1,21	18.004,80	21.807,81
Cabeceiras do Piauí	SES	ETE LAGOAS - SISTEMA AUSTRALIANO - ETE - VAZÃO DE 10 l/s	l/s	4,34	219.497,21	951.769,73
Cabeceiras do Piauí	SES	Ligação de Esgoto	unid	720,00	1.093,88	787.592,74
Cabeceiras do Piauí	SES	Linha de Recalque	m	500,00	317,53	158.764,08
Cabeceiras do Piauí	SES	Rede Coletora	m	8.987,79	328,42	2.951.748,80
Cajueiro da Praia	PERDAS	Cadastro Técnico	hab	6.074,00	4,50	27.340,29
Cajueiro da Praia	PERDAS	Setorização	setores	3,00	242.256,26	726.768,79
Cajueiro da Praia	SAA	Aduтора	m	1.890,47	338,22	639.394,17
Cajueiro da Praia	SAA	CAPTAÇÃO SUBTERRÂNEA ATÉ 15L/S	l/s	15,25	270.072,00	4.117.311,94
Cajueiro da Praia	SAA	EEA - Estação Elevatória de Água com vazão até 5 l/s	l/s	17,89	51.424,95	920.093,52
Cajueiro da Praia	SAA	ETA - Estação de Tratamento de Água com vazão de até 50 l/s	l/s	17,89	154.155,73	2.758.149,28
Cajueiro da Praia	SAA	Ligação de Água	unid	2.012,00	818,55	1.646.916,37
Cajueiro da Praia	SAA	Rede de Distribuição	m	21.453,18	214,45	4.600.732,71
Cajueiro da Praia	SAA	Reservatório com capacidade até 100 m³	m³	608,66	4.317,63	2.627.982,27
Cajueiro da Praia	SES	Coletor	m	1.703,79	460,41	784.441,38
Cajueiro da Praia	SES	EEE - Estação Elevatória de Esgoto com vazão até 5 l/s	l/s	4,54	105.531,04	478.856,30
Cajueiro da Praia	SES	EEE - Estação Elevatória de Esgoto com vazão de 6 l/s a 10 l/s	l/s	9,08	81.898,44	743.242,67
Cajueiro da Praia	SES	ETE - FOSSA/FILTRO/SUMIDOURO	l/s	5,48	18.004,80	98.698,05
Cajueiro da Praia	SES	ETE LAGOAS - SISTEMA AUSTRALIANO - ETE - VAZÃO DE 20 l/s	l/s	11,02	196.768,64	2.167.550,69
Cajueiro da Praia	SES	Ligação de Esgoto	unid	1.829,00	1.093,88	2.000.704,34
Cajueiro da Praia	SES	Linha de Recalque	m	1.000,00	317,53	317.528,15
Cajueiro da Praia	SES	Rede Coletora	m	26.617,59	350,97	9.341.947,31
Campo Largo do Piauí	PERDAS	Cadastro Técnico	hab	2.831,00	4,50	12.742,90
Campo Largo do Piauí	PERDAS	Setorização	setores	3,00	242.256,26	726.768,79

Campo Largo do Piauí	SAA	Aduutora	m				919,95	338,22	311.144,95
Campo Largo do Piauí	SAA	CAPTAÇÃO SUBTERRÂNEA ATÉ 15L/S	l/s				3,01	270.072,00	812.788,11
Campo Largo do Piauí	SAA	EEA - Estação Elevatória de Água com vazão até 5 l/s	l/s				4,63	51.424,95	237.949,96
Campo Largo do Piauí	SAA	ETA - Estação de Tratamento de Água com vazão de até 50 l/s	l/s				4,63	154.155,73	713.298,71
Campo Largo do Piauí	SAA	Ligação de Água	unid				883,00	818,55	722.776,92
Campo Largo do Piauí	SAA	Rede de Distribuição	m				8.048,22	214,45	1.725.977,84
Campo Largo do Piauí	SAA	Reservatório com capacidade até 100 m³	m³				186,67	4.317,63	805.990,88
Campo Largo do Piauí	SES	Coletor	m				829,11	460,41	381.728,50
Campo Largo do Piauí	SES	EEE - Estação Elevatória de Esgoto com vazão até 5 l/s	l/s				4,66	105.531,04	491.780,75
Campo Largo do Piauí	SES	ETE - FOSSA/FILTRO/SUMIDOURO	l/s				2,23	18.004,80	40.189,74
Campo Largo do Piauí	SES	ETE LAGOAS - SISTEMA AUSTRALIANO - ETE - VAZÃO DE 10 l/s	l/s				5,06	219.497,21	1.110.789,38
Campo Largo do Piauí	SES	Ligação de Esgoto	unid				802,00	1.093,88	877.290,81
Campo Largo do Piauí	SES	Linha de Recalque	m				500,00	317,53	158.764,08
Campo Largo do Piauí	SES	Rede Coletora	m				11.305,52	345,91	3.910.696,66
Campo Maior	PERDAS	Cadastro Técnico	hab				46.920,00	4,50	211.196,30
Campo Maior	PERDAS	Geofonamento	km				293,00	281,33	82.428,23
Campo Maior	PERDAS	Hidrometração	unid				1.593,00	137,39	218.858,89
Campo Maior	PERDAS	Modelagem Hidraulica	m				293.000,00	1,13	329.712,90
Campo Maior	PERDAS	Setorização	setores				7,00	242.256,26	1.695.793,84
Campo Maior	SAA	Aduutora	m				19.074,33	338,22	6.451.307,00
Campo Maior	SAA	CAPTAÇÃO SUBTERRÂNEA ATÉ 15L/S	l/s	0,83	13.503,60	11.207,99			
Campo Maior	SAA	CAPTAÇÃO SUBTERRÂNEA ATÉ 50L/S	l/s	162,40	18.004,80	2.923.979,52	28,75	270.072,00	7.764.570,00
Campo Maior	SAA	EEA - Estação Elevatória de Água com vazão de 11 l/s a 25 l/s	l/s				40,90	35.787,35	1.463.702,56
Campo Maior	SAA	EEA - Estação Elevatória de Água com vazão de 26 l/s a 50 l/s	l/s				188,60	21.585,50	4.071.024,47
Campo Maior	SAA	EEA - Estação Elevatória de Água com vazão de 51 l/s a 100 l/s	l/s				73,00	17.766,48	1.296.953,00
Campo Maior	SAA	EEA - Estação Elevatória de Água com vazão de 6 l/s a 10 l/s	l/s				7,77	43.350,24	336.831,35
Campo Maior	SAA	ETA - Estação de Tratamento de Água com vazão de 51 a 100 l/s	l/s				262,00	131.305,74	34.402.103,49
Campo Maior	SAA	Rede de Distribuição	m				20.707,23	214,45	4.440.760,29
Campo Maior	SAA	Reservatório com capacidade até 100 m³	m³	5,00	647,64	3.238,22	830,00	4.317,63	3.583.634,61
Campo Maior	SAA	Reservatório com capacidade de 101 a 250 m³	m³				456,00	3.733,71	1.702.571,48
Campo Maior	SAA	Reservatório com capacidade de 251 a 500 m³	m³				3.185,00	3.291,59	10.483.722,19
Campo Maior	SES	Coletor	m				6.141,20	460,41	2.827.471,77
Campo Maior	SES	EEE - Estação Elevatória de Esgoto com vazão até 5 l/s	l/s				35,43	105.531,04	3.738.964,72
Campo Maior	SES	EEE - Estação Elevatória de Esgoto com vazão de 11 l/s a 25 l/s	l/s				57,53	68.807,40	3.958.489,48
Campo Maior	SES	EEE - Estação Elevatória de Esgoto com vazão de 26 l/s a 50 l/s	l/s				84,96	54.157,92	4.601.256,57
Campo Maior	SES	EEE - Estação Elevatória de Esgoto com vazão de 51 l/s a 100 l/s	l/s				63,96	43.287,19	2.768.648,36
Campo Maior	SES	EEE - Estação Elevatória de Esgoto com vazão de 6 l/s a 10 l/s	l/s				60,64	81.898,44	4.966.321,57
Campo Maior	SES	ETE - FOSSA/FILTRO/SUMIDOURO	l/s				22,24	18.004,80	400.426,75
Campo Maior	SES	ETE LAGOAS - SISTEMA AUSTRALIANO - ETE - VAZÃO DE 75 l/s	l/s				75,60	174.197,14	13.169.303,95
Campo Maior	SES	Ligação de Esgoto	unid				15.212,00	1.093,88	16.640.084,47
Campo Maior	SES	Linha de Recalque	m				16.304,00	317,53	5.176.978,98
Campo Maior	SES	Rede Coletora	m				190.174,48	385,69	73.347.826,56
Capitão de Campos	PERDAS	Cadastro Técnico	hab				7.738,00	4,50	34.830,29
Capitão de Campos	PERDAS	Geofonamento	km				30,12	281,33	8.473,51
Capitão de Campos	PERDAS	Hidrometração	unid				52,00	137,39	7.144,17
Capitão de Campos	PERDAS	Modelagem Hidraulica	m				30.120,00	1,13	33.894,04
Capitão de Campos	PERDAS	Setorização	setores				3,00	242.256,26	726.768,79
Capitão de Campos	SAA	Aduutora	m				4.160,26	338,22	1.407.081,41
Capitão de Campos	SAA	CAPTAÇÃO SUBTERRÂNEA ATÉ 15L/S	l/s				3,04	270.072,00	821.147,49
Capitão de Campos	SAA	EEA - Estação Elevatória de Água com vazão de 6 l/s a 10 l/s	l/s				19,13	43.350,24	829.462,20
Capitão de Campos	SAA	ETA - Estação de Tratamento de Água com vazão de até 50 l/s	l/s				19,13	154.155,73	2.949.611,26
Capitão de Campos	SAA	Ligação de Água	unid				1.273,00	818,55	1.042.010,21
Capitão de Campos	SAA	Rede de Distribuição	m				11.280,97	214,45	2.419.255,22
Capitão de Campos	SAA	Reservatório com capacidade até 100 m³	m³				187,57	4.317,63	809.839,74
Capitão de Campos	SAA	Reservatório com capacidade de 101 a 250 m³	m³				200,00	3.733,71	746.741,88
Capitão de Campos	SES	Coletor	m				3.749,44	460,41	1.726.279,24
Capitão de Campos	SES	EEE - Estação Elevatória de Esgoto com vazão de 11 l/s a 25 l/s	l/s				19,48	68.807,40	1.340.281,77
Capitão de Campos	SES	EEE - Estação Elevatória de Esgoto com vazão de 26 l/s a 50 l/s	l/s				9,74	81.898,44	797.639,48
Capitão de Campos	SES	ETE - FOSSA/FILTRO/SUMIDOURO	l/s				2,33	18.004,80	41.864,54
Capitão de Campos	SES	ETE LAGOAS - SISTEMA AUSTRALIANO - ETE - VAZÃO DE 20 l/s	l/s				14,23	196.768,64	2.799.994,90
Capitão de Campos	SES	Ligação de Esgoto	unid				2.420,00	1.093,88	2.647.186,72
Capitão de Campos	SES	Linha de Recalque	m				1.000,00	317,53	317.528,15
Capitão de Campos	SES	Rede Coletora	m				28.074,31	313,25	8.794.252,50
Carauabas do Piauí	PERDAS	Cadastro Técnico	hab				5.890,00	4,50	26.512,07
Carauabas do Piauí	PERDAS	Geofonamento	km				26,50	281,33	7.455,11
Carauabas do Piauí	PERDAS	Hidrometração	unid				500,00	137,39	68.693,94
Carauabas do Piauí	PERDAS	Modelagem Hidraulica	m				26.500,00	1,13	29.820,45
Carauabas do Piauí	PERDAS	Setorização	setores				3,00	242.256,26	726.768,79
Carauabas do Piauí	SAA	Aduutora	m				547,76	338,22	185.262,85
Carauabas do Piauí	SAA	CAPTAÇÃO SUBTERRÂNEA ATÉ 15L/S	l/s				15,56	270.072,00	4.203.477,77
Carauabas do Piauí	SAA	EEA - Estação Elevatória de Água com vazão até 5 l/s	l/s				4,86	51.424,95	249.795,16
Carauabas do Piauí	SAA	ETA - Estação de Tratamento de Água com vazão de até 50 l/s	l/s				4,86	154.155,73	748.806,85
Carauabas do Piauí	SAA	Rede de Distribuição	m				5.216,43	214,45	1.118.688,12
Carauabas do Piauí	SAA	Reservatório com capacidade até 100 m³	m³				533,05	4.317,63	2.301.519,94
Carauabas do Piauí	SES	Coletor	m				491,27	460,41	226.186,48
Carauabas do Piauí	SES	EEE - Estação Elevatória de Esgoto com vazão até 5 l/s	l/s				3,05	105.531,04	322.337,45
Carauabas do Piauí	SES	ETE - FOSSA/FILTRO/SUMIDOURO	l/s				8,23	18.004,80	148.133,46
Carauabas do Piauí	SES	ETE LAGOAS - SISTEMA AUSTRALIANO - ETE - VAZÃO DE 20 l/s	l/s				10,07	196.768,64	1.980.726,86
Carauabas do Piauí	SES	Ligação de Esgoto	unid				1.915,00	1.093,88	2.094.777,92
Carauabas do Piauí	SES	Linha de Recalque	m				500,00	317,53	158.764,08
Carauabas do Piauí	SES	Rede Coletora	m				25.719,68	375,33	9.653.286,60
Castelo do Piauí	PERDAS	Cadastro Técnico	hab				14.329,00	4,50	64.497,69
Castelo do Piauí	PERDAS	Geofonamento	km				45,30	281,33	12.744,02
Castelo do Piauí	PERDAS	Hidrometração	unid				402,00	137,39	55.229,93
Castelo do Piauí	PERDAS	Modelagem Hidraulica	m				45.300,00	1,13	50.976,09
Castelo do Piauí	PERDAS	Setorização	setores				4,00	242.256,26	969.025,05
Castelo do Piauí	SAA	Aduutora	m				16.076,00	338,22	5.437.213,85
Castelo do Piauí	SAA	CAPTAÇÃO SUBTERRÂNEA ATÉ 15L/S	l/s	33,32	13.503,60	449.939,95	5,29	270.072,00	1.428.680,88
Castelo do Piauí	SAA	EEA - Estação Elevatória de Água com vazão até 5 l/s	l/s				7,20	51.424,95	370.259,64
Castelo do Piauí	SAA	EEA - Estação Elevatória de Água com vazão de 11 l/s a 25 l/s	l/s				18,20	35.787,35	651.329,75
Castelo do Piauí	SAA	EEA - Estação Elevatória de Água com vazão de 6 l/s a 10 l/s	l/s				15,60	43.350,24	676.263,71
Castelo do Piauí	SAA	ETA - Estação de Tratamento de Água com vazão de até 50 l/s	l/s				40,00	154.155,73	6.166.229,17
Castelo do Piauí	SAA	Ligação de Água	unid				32,00	818,55	26.193,50
Castelo do Piauí	SAA	Rede de Distribuição	m				5.937,97	214,45	1.273.425,04
Castelo do Piauí	SAA	Reservatório com capacidade até 100 m³	m³				201,00	4.317,63	867.844,04
Castelo do Piauí	SAA	Reservatório com capacidade de 101 a 250 m³	m³				350,00	3.733,71	1.306.798,29
Castelo do Piauí	SES	Coletor	m				344,00	460,41	158.381,15
Castelo do Piauí	SES	EEE - Estação Elevatória de Esgoto com vazão até 5 l/s	l/s				9,62	105.531,04	1.015.208,60
Castelo do Piauí	SES	EEE - Estação Elevatória de Esgoto com vazão de 26 l/s a 50 l/s	l/s				33,22	54.157,92	1.799.125,98
Castelo do Piauí	SES	EEE - Estação Elevatória de Esgoto com vazão de 6 l/s a 10 l/s	l/s				23,77	81.898,44	1.946.725,98
Castelo do Piauí	SES	ETE - FOSSA/FILTRO/SUMIDOURO	l/s				4,60	18.004,80	82.822,08
Castelo do Piauí	SES	ETE LAGOAS - SISTEMA AUSTRALIANO - ETE - VAZÃO DE 40 l/s	l/s				28,28	182.664,01	5.165.738,13
Castelo do Piauí	SES	Ligação de Esgoto	unid				4.677,00	1.093,88	5.116.071,20
Castelo do Piauí	SES	Linha de Recalque	m				4.875,00	317,53	1.547.949,74
Castelo do Piauí	SES	Rede Coletora	m				45.945,20	385,69	17.720.466,81
Caxingó	PERDAS	Cadastro Técnico	hab				5.408,00	4,50	24.342,49
Caxingó	PERDAS	Geofonamento	km				4,50	281,33	1.265,96
Caxingó	PERDAS	Hidrometração	unid				340,00	137,39	46.711,88
Caxingó	PERDAS	Modelagem Hidraulica	m				4.500,00	1,13	5.063,85
Caxingó	PERDAS	Setorização	setores				3,00	242.256,26	726.768,79

Caxingó	SAA	Aduutora	m	680,58	338,22	230.185,68
Caxingó	SAA	CAPTAÇÃO SUBTERRÂNEA ATÉ 15L/S	l/s	10,36	270.072,00	2.799.103,37
Caxingó	SAA	EEA - Estação Elevatória de Água com vazão até 5 l/s	l/s	4,00	51.424,95	205.444,62
Caxingó	SAA	ETA - Estação de Tratamento de Água com vazão de até 50 l/s	l/s	4,00	154.155,73	615.857,98
Caxingó	SAA	Rede de Distribuição	m	3.258,79	214,45	698.862,48
Caxingó	SAA	Reservatório com capacidade até 100 m³	m³	398,49	4.317,63	1.720.539,37
Caxingó	SES	Coletor	m	612,70	460,41	282.093,03
Caxingó	SES	EEE - Estação Elevatória de Esgoto com vazão até 5 l/s	l/s	3,19	105.531,04	336.796,19
Caxingó	SES	ETE - FOSSA/FILTRO/SUMIDOURO	l/s	7,88	18.004,80	141.790,83
Caxingó	SES	ETE LAGOAS - SISTEMA AUSTRALIANO - ETE - VAZÃO DE 10 l/s	l/s	9,83	219.497,21	2.156.602,63
Caxingó	SES	Ligação de Esgoto	unid	1.668,00	1.093,88	1.824.589,86
Caxingó	SES	Linha de Recalque	m	500,00	317,53	158.764,08
Caxingó	SES	Rede Coletora	m	28.561,16	374,05	10.683.350,55
Cocal	PERDAS	Cadastro Técnico	hab	14.683,00	4,50	66.091,12
Cocal	PERDAS	Geofonamento	km	35,45	281,33	9.972,97
Cocal	PERDAS	Hidrometração	unid	269,00	137,39	36.957,34
Cocal	PERDAS	Modelagem Hidraulica	m	35.450,00	1,13	39.891,89
Cocal	PERDAS	Setorização	setores	3,00	242.256,26	726.768,79
Cocal	SAA	Aduutora	m	21.981,33	338,22	7.434.510,57
Cocal	SAA	CAPTAÇÃO SUBTERRÂNEA ATÉ 15L/S	l/s	3,86	270.072,00	1.042.477,92
Cocal	SAA	EEA - Estação Elevatória de Água com vazão de 26 l/s a 50 l/s	l/s	39,40	21.585,50	850.468,53
Cocal	SAA	EEA - Estação Elevatória de Água com vazão de 6 l/s a 10 l/s	l/s	6,40	43.350,24	277.441,52
Cocal	SAA	Ligação de Água	unid	1.746,00	818,55	1.429.182,90
Cocal	SAA	Rede de Distribuição	m	18.072,60	214,45	3.875.752,39
Cocal	SAA	Reservatório com capacidade até 100 m³	m³	111,00	4.317,63	479.257,16
Cocal	SAA	Reservatório com capacidade de 101 a 250 m³	m³	322,00	3.733,71	1.202.254,42
Cocal	SAA	Reservatório com capacidade de 501 a 1000 m³	m³	809,00	2.904,53	2.349.760,99
Cocal	SES	Coletor	m	28.223,87	460,41	12.994.560,62
Cocal	SES	EEE - Estação Elevatória de Esgoto com vazão até 5 l/s	l/s	13,90	105.531,04	1.466.881,44
Cocal	SES	EEE - Estação Elevatória de Esgoto com vazão de 26 l/s a 50 l/s	l/s	50,00	54.157,92	2.707.895,81
Cocal	SES	ETE - FOSSA/FILTRO/SUMIDOURO	l/s	2,92	18.004,80	52.574,02
Cocal	SES	ETE LAGOAS - SISTEMA AUSTRALIANO - ETE - VAZÃO DE 40 l/s	l/s	25,56	182.664,01	4.668.892,03
Cocal	SES	Ligação de Esgoto	unid	4.463,00	1.093,88	4.881.981,13
Cocal	SES	Linha de Recalque	m	16.788,00	317,53	5.330.662,61
Cocal	SES	Rede Coletora	m	49.720,59	385,69	19.176.585,69
Cocal de Telha	PERDAS	Cadastro Técnico	hab	4.918,00	4,50	22.136,90
Cocal de Telha	PERDAS	Geofonamento	km	20,50	281,33	5.767,16
Cocal de Telha	PERDAS	Hidrometração	unid	971,00	137,39	133.403,63
Cocal de Telha	PERDAS	Modelagem Hidraulica	m	20.500,00	1,13	23.068,65
Cocal de Telha	PERDAS	Setorização	setores	3,00	242.256,26	726.768,79
Cocal de Telha	SAA	Aduutora	m	1.944,34	338,22	657.614,91
Cocal de Telha	SAA	CAPTAÇÃO SUBTERRÂNEA ATÉ 15L/S	l/s	4,79	270.072,00	1.294.416,51
Cocal de Telha	SAA	EEA - Estação Elevatória de Água com vazão de 6 l/s a 10 l/s	l/s	12,63	43.350,24	547.469,04
Cocal de Telha	SAA	ETA - Estação de Tratamento de Água com vazão de até 50 l/s	l/s	12,63	154.155,73	1.946.828,73
Cocal de Telha	SAA	Rede de Distribuição	m	3.400,80	214,45	729.317,79
Cocal de Telha	SAA	Reservatório com capacidade até 100 m³	m³	238,03	4.317,63	1.027.744,46
Cocal de Telha	SAA	Reservatório com capacidade de 101 a 250 m³	m³	200,00	3.733,71	746.741,88
Cocal de Telha	SES	Coletor	m	1.749,81	460,41	805.631,12
Cocal de Telha	SES	EEE - Estação Elevatória de Esgoto com vazão até 5 l/s	l/s	4,40	105.531,04	464.832,72
Cocal de Telha	SES	EEE - Estação Elevatória de Esgoto com vazão de 6 l/s a 10 l/s	l/s	8,81	81.898,44	721.476,37
Cocal de Telha	SES	ETE - FOSSA/FILTRO/SUMIDOURO	l/s	3,69	18.004,80	66.499,90
Cocal de Telha	SES	ETE LAGOAS - SISTEMA AUSTRALIANO - ETE - VAZÃO DE 10 l/s	l/s	9,09	219.497,21	1.995.903,03
Cocal de Telha	SES	Ligação de Esgoto	unid	1.584,00	1.093,88	1.732.704,04
Cocal de Telha	SES	Linha de Recalque	m	1.000,00	317,53	317.528,15
Cocal de Telha	SES	Rede Coletora	m	21.738,97	342,03	7.435.363,32
Cocal dos Alves	PERDAS	Cadastro Técnico	hab	6.138,00	4,50	27.628,37
Cocal dos Alves	PERDAS	Geofonamento	km	138,00	281,33	38.822,85
Cocal dos Alves	PERDAS	Hidrometração	unid	591,00	137,39	81.196,24
Cocal dos Alves	PERDAS	Modelagem Hidraulica	m	138.000,00	1,13	155.291,40
Cocal dos Alves	PERDAS	Setorização	setores	3,00	242.256,26	726.768,79
Cocal dos Alves	SAA	Aduutora	m	1.262,54	338,22	427.014,28
Cocal dos Alves	SAA	CAPTAÇÃO SUBTERRÂNEA ATÉ 15L/S	l/s	9,76	270.072,00	2.635.774,11
Cocal dos Alves	SAA	EEA - Estação Elevatória de Água com vazão de 6 l/s a 10 l/s	l/s	6,06	43.350,24	262.523,82
Cocal dos Alves	SAA	ETA - Estação de Tratamento de Água com vazão de até 50 l/s	l/s	6,06	154.155,73	933.548,54
Cocal dos Alves	SAA	Ligação de Água	unid	40,00	818,55	32.741,88
Cocal dos Alves	SAA	Rede de Distribuição	m	16.342,98	214,45	3.504.827,53
Cocal dos Alves	SAA	Reservatório com capacidade até 100 m³	m³	381,07	4.317,63	1.645.338,55
Cocal dos Alves	SES	Coletor	m	1.137,86	460,41	523.882,90
Cocal dos Alves	SES	EEE - Estação Elevatória de Esgoto com vazão de 6 l/s a 10 l/s	l/s	6,13	81.898,44	502.304,44
Cocal dos Alves	SES	ETE - FOSSA/FILTRO/SUMIDOURO	l/s	7,31	18.004,80	131.682,14
Cocal dos Alves	SES	ETE LAGOAS - SISTEMA AUSTRALIANO - ETE - VAZÃO DE 20 l/s	l/s	11,05	196.768,64	2.174.255,37
Cocal dos Alves	SES	Ligação de Esgoto	unid	2.034,00	1.093,88	2.224.949,50
Cocal dos Alves	SES	Linha de Recalque	m	500,00	317,53	158.764,08
Cocal dos Alves	SES	Rede Coletora	m	29.065,58	364,45	10.593.056,47
Coivaras	PERDAS	Cadastro Técnico	hab	3.524,00	4,50	15.862,23
Coivaras	PERDAS	Geofonamento	km	38,00	281,33	10.690,35
Coivaras	PERDAS	Hidrometração	unid	388,00	137,39	53.306,50
Coivaras	PERDAS	Modelagem Hidraulica	m	38.000,00	1,13	42.761,40
Coivaras	PERDAS	Setorização	setores	3,00	242.256,26	726.768,79
Coivaras	SAA	Aduutora	m	779,32	338,22	263.580,41
Coivaras	SAA	CAPTAÇÃO SUBTERRÂNEA ATÉ 15L/S	l/s	5,41	270.072,00	1.462.246,97
Coivaras	SAA	EEA - Estação Elevatória de Água com vazão até 5 l/s	l/s	5,82	51.424,95	299.274,69
Coivaras	SAA	ETA - Estação de Tratamento de Água com vazão de até 50 l/s	l/s	5,82	154.155,73	897.130,84
Coivaras	SAA	Rede de Distribuição	m	5.221,81	214,45	1.119.840,92
Coivaras	SAA	Reservatório com capacidade até 100 m³	m³	255,93	4.317,63	1.105.017,74
Coivaras	SES	Coletor	m	701,83	460,41	323.128,83
Coivaras	SES	EEE - Estação Elevatória de Esgoto com vazão até 5 l/s	l/s	3,76	105.531,04	396.681,47
Coivaras	SES	ETE - FOSSA/FILTRO/SUMIDOURO	l/s	4,07	18.004,80	73.275,10
Coivaras	SES	ETE LAGOAS - SISTEMA AUSTRALIANO - ETE - VAZÃO DE 10 l/s	l/s	6,36	219.497,21	1.396.174,76
Coivaras	SES	Ligação de Esgoto	unid	1.076,00	1.093,88	1.177.013,60
Coivaras	SES	Linha de Recalque	m	500,00	317,53	158.764,08
Coivaras	SES	Rede Coletora	m	16.611,89	362,77	6.026.329,25
Currallinhos	PERDAS	Cadastro Técnico	hab	1.977,00	4,50	8.898,87
Currallinhos	PERDAS	Setorização	setores	3,00	242.256,26	726.768,79
Currallinhos	SAA	Aduutora	m	874,35	338,22	295.721,24
Currallinhos	SAA	CAPTAÇÃO SUBTERRÂNEA ATÉ 15L/S	l/s	5,35	270.072,00	1.444.242,17
Currallinhos	SAA	EEA - Estação Elevatória de Água com vazão até 5 l/s	l/s	4,18	51.424,95	214.779,95
Currallinhos	SAA	ETA - Estação de Tratamento de Água com vazão de até 50 l/s	l/s	4,18	154.155,73	643.842,33
Currallinhos	SAA	Ligação de Água	unid	672,00	818,55	550.063,52
Currallinhos	SAA	Rede de Distribuição	m	4.060,43	214,45	870.778,18
Currallinhos	SAA	Reservatório com capacidade até 100 m³	m³	138,81	4.317,63	599.336,67
Currallinhos	SES	Coletor	m	788,01	460,41	362.805,90
Currallinhos	SES	EEE - Estação Elevatória de Esgoto com vazão até 5 l/s	l/s	4,23	105.531,04	446.613,01
Currallinhos	SES	ETE - FOSSA/FILTRO/SUMIDOURO	l/s	1,02	18.004,80	18.291,05
Currallinhos	SES	ETE LAGOAS - SISTEMA AUSTRALIANO - ETE - VAZÃO DE 10 l/s	l/s	3,59	219.497,21	789.023,48
Currallinhos	SES	Ligação de Esgoto	unid	612,00	1.093,88	669.453,83
Currallinhos	SES	Linha de Recalque	m	500,00	317,53	158.764,08
Currallinhos	SES	Rede Coletora	m	7.510,66	328,78	2.469.361,00
Demerval Lobão	PERDAS	Cadastro Técnico	hab	13.489,00	4,50	60.716,69
Demerval Lobão	PERDAS	Geofonamento	km	34,31	281,33	9.652,26

Demerval Lobão	PERDAS	Modelagem Hidraulica	m				34.310,00	1,13	38.609,04
Demerval Lobão	PERDAS	Setorização	setores				3,00	242.256,26	726.768,79
Demerval Lobão	SAA	Aduтора	m				8.448,90	338,22	2.857.582,86
Demerval Lobão	SAA	CAPTAÇÃO SUBTERRÂNEA ATÉ 15L/S	l/s				1,10	270.072,00	298.365,26
Demerval Lobão	SAA	EEA - Estação Elevatória de Água com vazão de 11 l/s a 25 l/s	l/s				46,11	35.787,35	1.650.319,21
Demerval Lobão	SAA	ETA - Estação de Tratamento de Água com vazão de até 50 l/s	l/s				46,11	154.155,73	7.108.829,51
Demerval Lobão	SAA	Ligação de Água	unid				646,00	818,55	528.781,30
Demerval Lobão	SAA	Rede de Distribuição	m				10.072,56	214,45	2.160.107,45
Demerval Lobão	SAA	Reservatório com capacidade até 100 m³	m³				31,82	4.317,63	137.374,72
Demerval Lobão	SAA	Reservatório com capacidade de 251 a 500 m³	m³				1.400,00	3.291,59	4.608.229,53
Demerval Lobão	SES	Coletor	m				7.614,57	460,41	3.505.828,39
Demerval Lobão	SES	EEE - Estação Elevatória de Esgoto com vazão de 26 l/s a 50 l/s	l/s				39,34	54.157,92	2.130.372,29
Demerval Lobão	SES	EEE - Estação Elevatória de Esgoto com vazão de 6 l/s a 10 l/s	l/s				19,67	81.898,44	1.610.791,05
Demerval Lobão	SES	ETE - FOSSA/FILTRO/SUMIDOURO	l/s				0,84	18.004,80	15.174,91
Demerval Lobão	SES	ETE LAGOAS - SISTEMA AUSTRALIANO - ETE - VAZÃO DE 40 l/s	l/s				24,90	182.664,01	4.547.620,36
Demerval Lobão	SES	Ligação de Esgoto	unid				4.454,00	1.093,88	4.872.136,22
Demerval Lobão	SES	Linha de Recalque	m				1.500,00	317,53	476.292,23
Demerval Lobão	SES	Rede Coletora	m				44.592,76	293,07	13.068.807,98
Domingos Mourão	PERDAS	Cadastro Técnico	hab				1.787,00	4,50	8.043,64
Domingos Mourão	PERDAS	Geofonamento	km				9,39	281,33	2.641,64
Domingos Mourão	PERDAS	Hidrometração	unid				16,00	137,39	2.198,21
Domingos Mourão	PERDAS	Modelagem Hidraulica	m				9.390,00	1,13	10.566,57
Domingos Mourão	PERDAS	Setorização	setores				3,00	242.256,26	726.768,79
Domingos Mourão	SAA	Aduтора	m				632,61	338,22	213.959,34
Domingos Mourão	SAA	CAPTAÇÃO SUBTERRÂNEA ATÉ 15L/S	l/s				2,06	270.072,00	557.505,77
Domingos Mourão	SAA	EEA - Estação Elevatória de Água com vazão até 5 l/s	l/s				2,73	51.424,95	140.392,00
Domingos Mourão	SAA	ETA - Estação de Tratamento de Água com vazão de até 50 l/s	l/s				2,73	154.155,73	420.850,81
Domingos Mourão	SAA	Ligação de Água	unid				169,00	818,55	138.334,43
Domingos Mourão	SAA	Rede de Distribuição	m				1.536,73	214,45	329.558,70
Domingos Mourão	SAA	Reservatório com capacidade até 100 m³	m³				159,45	4.317,63	688.452,60
Domingos Mourão	SES	Coletor	m				570,14	460,41	262.496,22
Domingos Mourão	SES	EEE - Estação Elevatória de Esgoto com vazão até 5 l/s	l/s				2,80	105.531,04	295.707,13
Domingos Mourão	SES	ETE - FOSSA/FILTRO/SUMIDOURO	l/s				1,61	18.004,80	28.912,62
Domingos Mourão	SES	ETE LAGOAS - SISTEMA AUSTRALIANO - ETE - VAZÃO DE 10 l/s	l/s				3,33	219.497,21	730.321,87
Domingos Mourão	SES	Ligação de Esgoto	unid				555,00	1.093,88	607.102,74
Domingos Mourão	SES	Linha de Recalque	m				500,00	317,53	158.764,08
Domingos Mourão	SES	Rede Coletora	m				8.496,63	349,29	2.967.805,21
Esperantina	PERDAS	Cadastro Técnico	hab				29.912,00	4,50	134.639,89
Esperantina	PERDAS	Geofonamento	km				67,89	281,33	19.099,15
Esperantina	PERDAS	Hidrometração	unid				737,00	137,39	101.254,87
Esperantina	PERDAS	Modelagem Hidraulica	m				67.890,00	1,13	76.396,62
Esperantina	PERDAS	Setorização	setores				3,00	242.256,26	726.768,79
Esperantina	SAA	CAPTAÇÃO SUBTERRÂNEA ATÉ 15L/S	l/s				11,19	270.072,00	3.022.105,88
Esperantina	SAA	CAPTAÇÃO SUPERFICIAL - VAZÃO DE 51 ATÉ 100 L/S	l/s	83,33	1.248,62	104.047,10	110,20	24.972,30	2.751.947,87
Esperantina	SAA	EEA - Estação Elevatória de Água com vazão de 51 l/s a 100 l/s	l/s				83,55	17.766,48	1.484.389,36
Esperantina	SAA	Ligação de Água	unid				484,00	818,55	396.176,70
Esperantina	SAA	Rede de Distribuição	m				30.711,44	214,45	6.586.209,03
Esperantina	SAA	Reservatório com capacidade até 100 m³	m³				319,00	4.317,63	1.377.324,63
Esperantina	SAA	Reservatório com capacidade de 251 a 500 m³	m³				1.125,00	3.291,59	3.703.041,59
Esperantina	SAA	Reservatório com capacidade de 501 a 1000 m³	m³	800,00	435,68	348.543,04	1.250,00	2.904,53	3.630.656,67
Esperantina	SES	Coletor	m				6.517,00	460,41	3.000.493,96
Esperantina	SES	EEE - Estação Elevatória de Esgoto com vazão até 5 l/s	l/s				6,40	105.531,04	675.398,65
Esperantina	SES	EEE - Estação Elevatória de Esgoto com vazão de 51 l/s a 100 l/s	l/s				56,20	43.287,19	2.432.739,81
Esperantina	SES	EEE - Estação Elevatória de Esgoto com vazão de 6 l/s a 10 l/s	l/s				8,60	81.898,44	704.326,61
Esperantina	SES	ETE - FOSSA/FILTRO/SUMIDOURO	l/s				8,51	18.004,80	153.220,85
Esperantina	SES	ETE LAGOAS - SISTEMA AUSTRALIANO - ETE - VAZÃO DE 75 l/s	l/s				54,74	174.197,14	9.535.551,56
Esperantina	SES	Ligação de Esgoto	unid				9.334,00	1.093,88	10.210.264,82
Esperantina	SES	Linha de Recalque	m				5.661,00	317,53	1.797.526,87
Esperantina	SES	Rede Coletora	m				107.215,13	385,69	41.351.482,91
Hugo Napoleão	PERDAS	Cadastro Técnico	hab				3.859,00	4,50	17.370,13
Hugo Napoleão	PERDAS	Geofonamento	km				16,28	281,33	4.579,97
Hugo Napoleão	PERDAS	Hidrometração	unid				191,00	137,39	26.241,08
Hugo Napoleão	PERDAS	Modelagem Hidraulica	m				16.280,00	1,13	18.319,88
Hugo Napoleão	PERDAS	Setorização	setores				3,00	242.256,26	726.768,79
Hugo Napoleão	SAA	Aduтора	m				2.105,01	338,22	711.955,49
Hugo Napoleão	SAA	CAPTAÇÃO SUBTERRÂNEA ATÉ 15L/S	l/s				1,80	270.072,00	484.843,54
Hugo Napoleão	SAA	EEA - Estação Elevatória de Água com vazão até 5 l/s	l/s				11,28	51.424,95	580.121,02
Hugo Napoleão	SAA	ETA - Estação de Tratamento de Água com vazão de até 50 l/s	l/s				11,28	154.155,73	1.739.019,27
Hugo Napoleão	SAA	Rede de Distribuição	m				2.139,17	214,45	458.754,57
Hugo Napoleão	SAA	Reservatório com capacidade até 100 m³	m³				151,70	4.317,63	654.997,12
Hugo Napoleão	SAA	Reservatório com capacidade de 101 a 250 m³	m³				200,00	3.733,71	746.741,88
Hugo Napoleão	SES	Coletor	m				1.887,93	460,41	869.222,86
Hugo Napoleão	SES	EEE - Estação Elevatória de Esgoto com vazão até 5 l/s	l/s				4,71	105.531,04	497.291,45
Hugo Napoleão	SES	EEE - Estação Elevatória de Esgoto com vazão de 6 l/s a 10 l/s	l/s				9,42	81.898,44	771.856,24
Hugo Napoleão	SES	ETE - FOSSA/FILTRO/SUMIDOURO	l/s				1,39	18.004,80	25.008,92
Hugo Napoleão	SES	ETE LAGOAS - SISTEMA AUSTRALIANO - ETE - VAZÃO DE 10 l/s	l/s				7,17	219.497,21	1.573.856,33
Hugo Napoleão	SES	Ligação de Esgoto	unid				1.249,00	1.093,88	1.366.254,63
Hugo Napoleão	SES	Linha de Recalque	m				1.000,00	317,53	317.528,15
Hugo Napoleão	SES	Rede Coletora	m				14.968,16	317,28	4.749.037,62
Ilha Grande	PERDAS	Cadastro Técnico	hab				9.257,00	4,50	41.667,61
Ilha Grande	PERDAS	Geofonamento	km				36,46	281,33	10.257,11
Ilha Grande	PERDAS	Hidrometração	unid				182,00	137,39	25.004,59
Ilha Grande	PERDAS	Modelagem Hidraulica	m				36.460,00	1,13	41.028,44
Ilha Grande	PERDAS	Setorização	setores				3,00	242.256,26	726.768,79
Ilha Grande	SAA	Aduтора	m				4.561,17	338,22	1.542.674,97
Ilha Grande	SAA	CAPTAÇÃO SUBTERRÂNEA ATÉ 15L/S	l/s				31,53	270.072,00	8.515.627,37
Ilha Grande	SAA	EEA - Estação Elevatória de Água com vazão de 11 l/s a 25 l/s	l/s				26,31	35.787,35	941.510,10
Ilha Grande	SAA	ETA - Estação de Tratamento de Água com vazão de até 50 l/s	l/s				26,31	154.155,73	4.055.600,12
Ilha Grande	SAA	Ligação de Água	unid				12,00	818,55	9.822,56
Ilha Grande	SAA	Rede de Distribuição	m				4.519,65	214,45	969.259,72
Ilha Grande	SAA	Reservatório com capacidade até 100 m³	m³				101,69	4.317,63	439.066,17
Ilha Grande	SAA	Reservatório com capacidade de 251 a 500 m³	m³				800,00	3.291,59	2.633.274,02
Ilha Grande	SES	Coletor	m				4.110,75	460,41	1.892.632,33
Ilha Grande	SES	EEE - Estação Elevatória de Esgoto com vazão de 11 l/s a 25 l/s	l/s				13,71	68.807,40	943.600,02
Ilha Grande	SES	EEE - Estação Elevatória de Esgoto com vazão de 26 l/s a 50 l/s	l/s				27,43	54.157,92	1.485.404,59
Ilha Grande	SES	ETE - FOSSA/FILTRO/SUMIDOURO	l/s				2,60	18.004,80	46.827,45
Ilha Grande	SES	ETE LAGOAS - SISTEMA AUSTRALIANO - ETE - VAZÃO DE 40 l/s	l/s				20,91	182.664,01	3.818.632,93
Ilha Grande	SES	Ligação de Esgoto	unid				789,00	1.093,88	863.070,38
Ilha Grande	SES	Linha de Recalque	m				1.000,00	317,53	317.528,15
Ilha Grande	SES	Rede Coletora	m				30.444,67	312,45	9.512.500,83
Jardim do Mulato	PERDAS	Cadastro Técnico	hab				2.147,00	4,50	9.664,08
Jardim do Mulato	PERDAS	Geofonamento	km				7,28	281,33	2.048,05
Jardim do Mulato	PERDAS	Hidrometração	unid				49,00	137,39	6.732,01
Jardim do Mulato	PERDAS	Modelagem Hidraulica	m				7.280,00	1,13	8.192,18
Jardim do Mulato	PERDAS	Setorização	setores				3,00	242.256,26	726.768,79
Jardim do Mulato	SAA	Aduтора	m				761,47	338,22	257.544,13
Jardim do Mulato	SAA	CAPTAÇÃO SUBTERRÂNEA ATÉ 15L/S	l/s				2,36	270.072,00	636.598,29
Jardim do Mulato	SAA	EEA - Estação Elevatória de Água com vazão até 5 l/s	l/s				4,06	51.424,95	208.707,99
Jardim do Mulato	SAA	ETA - Estação de Tratamento de Água com vazão de até 50 l/s	l/s				4,06	154.155,73	625.640,54
Jardim do Mulato	SAA	Ligação de Água	unid				262,00	818,55	214.459,29

Jardim do Mulato	SAA	Rede de Distribuição	m	7.280,24	214,45	1.561.282,07
Jardim do Mulato	SAA	Reservatório com capacidade até 100 m³	m³	167,89	4.317,63	724.868,74
Jardim do Mulato	SES	Coletor	m	684,39	460,41	315.098,58
Jardim do Mulato	SES	EEE - Estação Elevatória de Esgoto com vazão até 5 l/s	l/s	3,49	105.531,04	367.902,81
Jardim do Mulato	SES	ETE - FOSSA/FILTRO/SUMIDOURO	l/s	1,82	18.004,80	32.694,82
Jardim do Mulato	SES	ETE LAGOAS - SISTEMA AUSTRALIANO - ETE - VAZÃO DE 10 l/s	l/s	3,95	219.497,21	867.098,85
Jardim do Mulato	SES	Ligação de Esgoto	unid	704,00	1.093,88	770.090,68
Jardim do Mulato	SES	Linha de Recalque	m	500,00	317,53	158.764,08
Jardim do Mulato	SES	Rede Coletora	m	9.669,34	347,30	3.358.135,23
Jatobá do Piauí	PERDAS	Cadastro Técnico	hab	4.865,00	4,50	21.898,34
Jatobá do Piauí	PERDAS	Geofonamento	km	20,00	281,33	5.626,50
Jatobá do Piauí	PERDAS	Hidrometração	unid	303,00	137,39	41.628,53
Jatobá do Piauí	PERDAS	Modelagem Hidraulica	m	20.000,00	1,13	22.506,00
Jatobá do Piauí	PERDAS	Setorização	setores	3,00	242.256,26	726.768,79
Jatobá do Piauí	SAA	Aduтора	m	609,69	338,22	206.208,21
Jatobá do Piauí	SAA	CAPTAÇÃO SUBTERRÂNEA ATÉ 15L/S	l/s	13,38	270.072,00	3.613.820,57
Jatobá do Piauí	SAA	EEA - Estação Elevatória de Água com vazão até 5 l/s	l/s	3,52	51.424,95	181.006,83
Jatobá do Piauí	SAA	ETA - Estação de Tratamento de Água com vazão de até 50 l/s	l/s	3,52	154.155,73	542.601,22
Jatobá do Piauí	SAA	Rede de Distribuição	m	4.583,13	214,45	982.874,19
Jatobá do Piauí	SAA	Reservatório com capacidade até 100 m³	m³	470,17	4.317,63	2.030.027,23
Jatobá do Piauí	SES	Coletor	m	546,81	460,41	251.758,56
Jatobá do Piauí	SES	EEE - Estação Elevatória de Esgoto com vazão até 5 l/s	l/s	2,81	105.531,04	296.336,23
Jatobá do Piauí	SES	ETE - FOSSA/FILTRO/SUMIDOURO	l/s	7,17	18.004,80	129.036,32
Jatobá do Piauí	SES	ETE LAGOAS - SISTEMA AUSTRALIANO - ETE - VAZÃO DE 10 l/s	l/s	8,88	219.497,21	1.950.181,86
Jatobá do Piauí	SES	Ligação de Esgoto	unid	1.531,00	1.093,88	1.674.728,46
Jatobá do Piauí	SES	Linha de Recalque	m	500,00	317,53	158.764,08
Jatobá do Piauí	SES	Rede Coletora	m	26.174,94	374,36	9.978.751,52
Joaquim Pires	PERDAS	Cadastro Técnico	hab	5.052,00	4,50	22.740,06
Joaquim Pires	PERDAS	Geofonamento	km	17,75	281,33	4.993,52
Joaquim Pires	PERDAS	Modelagem Hidraulica	m	17.750,00	1,13	19.974,08
Joaquim Pires	PERDAS	Setorização	setores	3,00	242.256,26	726.768,79
Joaquim Pires	SAA	Aduтора	m	2.666,37	338,22	901.818,43
Joaquim Pires	SAA	CAPTAÇÃO SUBTERRÂNEA ATÉ 15L/S	l/s	13,60	270.072,00	3.674.265,26
Joaquim Pires	SAA	EEA - Estação Elevatória de Água com vazão de 6 l/s a 10 l/s	l/s	16,59	43.350,24	719.072,41
Joaquim Pires	SAA	ETA - Estação de Tratamento de Água com vazão de até 50 l/s	l/s	16,59	154.155,73	2.557.059,36
Joaquim Pires	SAA	Rede de Distribuição	m	2.185,49	214,45	468.688,86
Joaquim Pires	SAA	Reservatório com capacidade até 100 m³	m³	146,22	4.317,63	631.311,82
Joaquim Pires	SAA	Reservatório com capacidade de 251 a 500 m³	m³	400,00	3.291,59	1.316.637,01
Joaquim Pires	SES	Coletor	m	2.391,40	460,41	1.101.025,56
Joaquim Pires	SES	EEE - Estação Elevatória de Esgoto com vazão de 11 l/s a 25 l/s	l/s	13,11	68.807,40	902.244,55
Joaquim Pires	SES	EEE - Estação Elevatória de Esgoto com vazão de 6 l/s a 10 l/s	l/s	6,56	81.898,44	536.951,17
Joaquim Pires	SES	ETE - FOSSA/FILTRO/SUMIDOURO	l/s	1,20	18.004,80	21.530,53
Joaquim Pires	SES	ETE LAGOAS - SISTEMA AUSTRALIANO - ETE - VAZÃO DE 10 l/s	l/s	9,17	219.497,21	2.013.108,60
Joaquim Pires	SES	Ligação de Esgoto	unid	1.490,00	1.093,88	1.629.879,43
Joaquim Pires	SES	Linha de Recalque	m	1.000,00	317,53	317.528,15
Joaquim Pires	SES	Rede Coletora	m	16.834,30	308,64	5.195.709,49
Joca Marques	PERDAS	Cadastro Técnico	hab	2.487,00	4,50	11.194,48
Joca Marques	PERDAS	Setorização	setores	3,00	242.256,26	726.768,79
Joca Marques	SAA	Aduтора	m	1.071,80	338,22	362.503,73
Joca Marques	SAA	CAPTAÇÃO SUBTERRÂNEA ATÉ 15L/S	l/s	1,67	270.072,00	452.049,09
Joca Marques	SAA	EEA - Estação Elevatória de Água com vazão até 5 l/s	l/s	5,28	51.424,95	271.485,51
Joca Marques	SAA	ETA - Estação de Tratamento de Água com vazão de até 50 l/s	l/s	5,28	154.155,73	813.827,68
Joca Marques	SAA	Ligação de Água	unid	792,00	818,55	648.289,15
Joca Marques	SAA	Rede de Distribuição	m	4.905,41	214,45	1.051.987,81
Joca Marques	SAA	Reservatório com capacidade até 100 m³	m³	148,21	4.317,63	639.897,74
Joca Marques	SES	Coletor	m	965,96	460,41	444.738,07
Joca Marques	SES	EEE - Estação Elevatória de Esgoto com vazão até 5 l/s	l/s	5,33	105.531,04	562.462,27
Joca Marques	SES	ETE - FOSSA/FILTRO/SUMIDOURO	l/s	1,25	18.004,80	22.498,75
Joca Marques	SES	ETE LAGOAS - SISTEMA AUSTRALIANO - ETE - VAZÃO DE 10 l/s	l/s	4,49	219.497,21	985.469,66
Joca Marques	SES	Ligação de Esgoto	unid	720,00	1.093,88	787.592,74
Joca Marques	SES	Linha de Recalque	m	500,00	317,53	158.764,08
Joca Marques	SES	Rede Coletora	m	9.141,91	328,38	3.001.992,82
José de Freitas	PERDAS	Cadastro Técnico	hab	31.191,00	4,50	140.396,93
José de Freitas	PERDAS	Geofonamento	km	90,33	281,33	25.412,09
José de Freitas	PERDAS	Hidrometração	unid	1.374,00	137,39	188.770,94
José de Freitas	PERDAS	Modelagem Hidraulica	m	90.330,00	1,13	101.648,35
José de Freitas	PERDAS	Setorização	setores	6,00	242.256,26	1.453.537,57
José de Freitas	SAA	Aduтора	m	26.282,00	338,22	8.889.080,27
José de Freitas	SAA	CAPTAÇÃO SUBTERRÂNEA ATÉ 15L/S	l/s	42,20	13.503,60	569.851,92
José de Freitas	SAA	EEA - Estação Elevatória de Água com vazão de 11 l/s a 25 l/s	l/s	15,00	270.072,00	4.051.080,00
José de Freitas	SAA	EEA - Estação Elevatória de Água com vazão de 6 l/s a 10 l/s	l/s	68,70	35.787,35	2.458.590,86
José de Freitas	SAA	ETA - Estação de Tratamento de Água com vazão de 51 a 100 l/s	l/s	8,90	43.350,24	385.817,12
José de Freitas	SAA	ETA - Estação de Tratamento de Água com vazão de 51 a 100 l/s	l/s	79,60	131.305,74	10.451.936,79
José de Freitas	SAA	Ligação de Água	unid	829,00	818,55	678.575,38
José de Freitas	SAA	Rede de Distribuição	m	12.247,93	214,45	2.626.625,91
José de Freitas	SAA	Reservatório com capacidade até 100 m³	m³	494,00	4.317,63	2.132.910,24
José de Freitas	SAA	Reservatório com capacidade de 251 a 500 m³	m³	770,00	3.291,59	4.367.943,28
José de Freitas	SES	Coletor	m	7.804,00	460,41	3.593.042,03
José de Freitas	SES	EEE - Estação Elevatória de Esgoto com vazão até 5 l/s	l/s	29,40	105.531,04	3.102.612,55
José de Freitas	SES	EEE - Estação Elevatória de Esgoto com vazão de 11 l/s a 25 l/s	l/s	44,00	68.807,40	3.027.525,41
José de Freitas	SES	EEE - Estação Elevatória de Esgoto com vazão de 51 l/s a 100 l/s	l/s	57,80	43.287,19	2.501.999,30
José de Freitas	SES	EEE - Estação Elevatória de Esgoto com vazão de 6 l/s a 10 l/s	l/s	6,60	81.898,44	540.529,72
José de Freitas	SES	ETE - FOSSA/FILTRO/SUMIDOURO	l/s	11,20	18.004,80	201.653,76
José de Freitas	SES	ETE LAGOAS - SISTEMA AUSTRALIANO - ETE - VAZÃO DE 75 l/s	l/s	58,99	174.197,14	10.275.889,42
José de Freitas	SES	Ligação de Esgoto	unid	8.740,00	1.093,88	9.560.500,81
José de Freitas	SES	Linha de Recalque	m	13.327,00	317,53	4.231.697,68
José de Freitas	SES	Rede Coletora	m	105.510,46	385,69	40.694.013,84
Juazeiro do Piauí	PERDAS	Cadastro Técnico	hab	1.889,00	4,50	8.502,77
Juazeiro do Piauí	PERDAS	Geofonamento	km	6,13	281,33	1.724,52
Juazeiro do Piauí	PERDAS	Hidrometração	unid	5,00	137,39	686,94
Juazeiro do Piauí	PERDAS	Modelagem Hidraulica	m	6.130,00	1,13	6.898,09
Juazeiro do Piauí	PERDAS	Setorização	setores	3,00	242.256,26	726.768,79
Juazeiro do Piauí	SAA	Aduтора	m	1.088,63	338,22	368.195,96
Juazeiro do Piauí	SAA	CAPTAÇÃO SUBTERRÂNEA ATÉ 15L/S	l/s	4,65	270.072,00	1.256.477,83
Juazeiro do Piauí	SAA	EEA - Estação Elevatória de Água com vazão até 5 l/s	l/s	5,20	51.424,95	267.406,65
Juazeiro do Piauí	SAA	ETA - Estação de Tratamento de Água com vazão de até 50 l/s	l/s	5,20	154.155,73	801.600,54
Juazeiro do Piauí	SAA	Ligação de Água	unid	65,00	818,55	53.205,55
Juazeiro do Piauí	SAA	Rede de Distribuição	m	798,60	214,45	171.262,92
Juazeiro do Piauí	SAA	Reservatório com capacidade até 100 m³	m³	118,79	4.317,63	512.885,34
Juazeiro do Piauí	SES	Coletor	m	981,13	460,41	451.721,58
Juazeiro do Piauí	SES	EEE - Estação Elevatória de Esgoto com vazão até 5 l/s	l/s	4,90	105.531,04	517.253,69
Juazeiro do Piauí	SES	ETE - FOSSA/FILTRO/SUMIDOURO	l/s	0,50	18.004,80	9.085,30
Juazeiro do Piauí	SES	ETE LAGOAS - SISTEMA AUSTRALIANO - ETE - VAZÃO DE 10 l/s	l/s	3,51	219.497,21	770.668,29
Juazeiro do Piauí	SES	Ligação de Esgoto	unid	615,00	1.093,88	672.735,47
Juazeiro do Piauí	SES	Linha de Recalque	m	500,00	317,53	158.764,08
Juazeiro do Piauí	SES	Rede Coletora	m	7.060,78	310,32	2.191.101,65
Lagoa Alegre	PERDAS	Cadastro Técnico	hab	3.519,00	4,50	15.839,72
Lagoa Alegre	PERDAS	Geofonamento	km	18,60	281,33	5.232,65
Lagoa Alegre	PERDAS	Hidrometração	unid	222,00	137,39	30.500,11
Lagoa Alegre	PERDAS	Modelagem Hidraulica	m	18.600,00	1,13	20.930,58
Lagoa Alegre	PERDAS	Setorização	setores	3,00	242.256,26	726.768,79

Lagoa Alegre	SAA	Aduutora	m		2.179,51	338,22	737.152,28
Lagoa Alegre	SAA	CAPTAÇÃO SUBTERRÂNEA ATÉ 15L/S	l/s		8,82	270.072,00	2.381.777,83
Lagoa Alegre	SAA	EEA - Estação Elevatória de Água com vazão de 11 l/s a 25 l/s	l/s		10,80	35.787,35	386.337,96
Lagoa Alegre	SAA	ETA - Estação de Tratamento de Água com vazão de até 50 l/s	l/s		10,80	154.155,73	1.664.169,39
Lagoa Alegre	SAA	Rede de Distribuição	m		2.096,14	214,45	449.527,35
Lagoa Alegre	SAA	Reservatório com capacidade até 100 m³	m³		123,59	4.317,63	533.609,98
Lagoa Alegre	SES	Coletor	m		1.954,75	460,41	899.985,49
Lagoa Alegre	SES	EEE - Estação Elevatória de Esgoto com vazão até 5 l/s	l/s		4,83	105.531,04	509.334,37
Lagoa Alegre	SES	EEE - Estação Elevatória de Esgoto com vazão de 6 l/s a 10 l/s	l/s		9,65	81.898,44	790.548,30
Lagoa Alegre	SES	ETE - FOSSA/FILTRO/SUMIDOURO	l/s		0,64	18.004,80	11.461,95
Lagoa Alegre	SES	ETE LAGOAS - SISTEMA AUSTRALIANO - ETE - VAZÃO DE 10 l/s	l/s		6,56	219.497,21	1.440.773,07
Lagoa Alegre	SES	Ligação de Esgoto	unid		1.035,00	1.093,88	1.132.164,57
Lagoa Alegre	SES	Linha de Recalque	m		1.000,00	317,53	317.528,15
Lagoa Alegre	SES	Rede Coletora	m		12.869,01	303,30	3.903.180,59
Lagoa de São Francisco	PERDAS	Cadastro Técnico	hab		3.595,00	4,50	16.181,81
Lagoa de São Francisco	PERDAS	Geofonamento	km		30,00	281,33	8.439,75
Lagoa de São Francisco	PERDAS	Hidrometração	unid		675,00	137,39	92.736,82
Lagoa de São Francisco	PERDAS	Modelagem Hidraulica	m		30.000,00	1,13	33.759,00
Lagoa de São Francisco	PERDAS	Setorização	setores		3,00	242.256,26	726.768,79
Lagoa de São Francisco	SAA	Aduutora	m		1.355,73	338,22	458.534,01
Lagoa de São Francisco	SAA	CAPTAÇÃO SUBTERRÂNEA ATÉ 15L/S	l/s		11,30	270.072,00	3.052.456,63
Lagoa de São Francisco	SAA	EEA - Estação Elevatória de Água com vazão até 5 l/s	l/s		8,48	51.424,95	435.949,60
Lagoa de São Francisco	SAA	ETA - Estação de Tratamento de Água com vazão de até 50 l/s	l/s		8,48	154.155,73	1.306.838,97
Lagoa de São Francisco	SAA	Rede de Distribuição	m		3.851,63	214,45	825.999,63
Lagoa de São Francisco	SAA	Reservatório com capacidade até 100 m³	m³		195,11	4.317,63	842.407,02
Lagoa de São Francisco	SAA	Reservatório com capacidade de 101 a 250 m³	m³		200,00	3.733,71	746.741,88
Lagoa de São Francisco	SES	Coletor	m		1.215,92	460,41	559.821,85
Lagoa de São Francisco	SES	EEE - Estação Elevatória de Esgoto com vazão de 6 l/s a 10 l/s	l/s		6,62	81.898,44	542.135,64
Lagoa de São Francisco	SES	ETE - FOSSA/FILTRO/SUMIDOURO	l/s		2,47	18.004,80	44.429,32
Lagoa de São Francisco	SES	ETE LAGOAS - SISTEMA AUSTRALIANO - ETE - VAZÃO DE 10 l/s	l/s		6,50	219.497,21	1.425.955,63
Lagoa de São Francisco	SES	Ligação de Esgoto	unid		1.086,00	1.093,88	1.187.952,39
Lagoa de São Francisco	SES	Linha de Recalque	m		500,00	317,53	158.764,08
Lagoa de São Francisco	SES	Rede Coletora	m		14.325,60	339,65	4.865.700,66
Lagoa do Piauí	PERDAS	Cadastro Técnico	hab		4.408,00	4,50	19.841,29
Lagoa do Piauí	PERDAS	Geofonamento	km		400,00	281,33	112.530,00
Lagoa do Piauí	PERDAS	Hidrometração	unid		553,00	137,39	75.975,50
Lagoa do Piauí	PERDAS	Modelagem Hidraulica	m		400.000,00	1,13	450.120,00
Lagoa do Piauí	PERDAS	Setorização	setores		3,00	242.256,26	726.768,79
Lagoa do Piauí	SAA	Aduutora	m		1.318,09	338,22	445.803,53
Lagoa do Piauí	SAA	CAPTAÇÃO SUBTERRÂNEA ATÉ 15L/S	l/s		13,52	270.072,00	3.652.402,29
Lagoa do Piauí	SAA	EEA - Estação Elevatória de Água com vazão até 5 l/s	l/s		7,10	51.424,95	364.947,10
Lagoa do Piauí	SAA	ETA - Estação de Tratamento de Água com vazão de até 50 l/s	l/s		7,10	154.155,73	1.093.995,95
Lagoa do Piauí	SAA	Ligação de Água	unid		106,00	818,55	86.765,97
Lagoa do Piauí	SAA	Rede de Distribuição	m		41.467,68	214,45	8.892.934,60
Lagoa do Piauí	SAA	Reservatório com capacidade até 100 m³	m³		259,09	4.317,63	1.118.636,79
Lagoa do Piauí	SAA	Reservatório com capacidade de 101 a 250 m³	m³		200,00	3.733,71	746.741,88
Lagoa do Piauí	SES	Coletor	m		1.187,93	460,41	546.934,51
Lagoa do Piauí	SES	EEE - Estação Elevatória de Esgoto com vazão de 6 l/s a 10 l/s	l/s		6,29	81.898,44	515.348,16
Lagoa do Piauí	SES	ETE - FOSSA/FILTRO/SUMIDOURO	l/s		4,17	18.004,80	75.019,41
Lagoa do Piauí	SES	ETE LAGOAS - SISTEMA AUSTRALIANO - ETE - VAZÃO DE 10 l/s	l/s		8,01	219.497,21	1.757.220,35
Lagoa do Piauí	SES	Ligação de Esgoto	unid		1.398,00	1.093,88	1.529.242,58
Lagoa do Piauí	SES	Linha de Recalque	m		500,00	317,53	158.764,08
Lagoa do Piauí	SES	Rede Coletora	m		19.696,83	352,98	6.952.495,98
Lagoinha do Piauí	PERDAS	Cadastro Técnico	hab		2.320,00	4,50	10.442,78
Lagoinha do Piauí	PERDAS	Geofonamento	km		60,00	281,33	16.879,50
Lagoinha do Piauí	PERDAS	Modelagem Hidraulica	m		60.000,00	1,13	67.518,00
Lagoinha do Piauí	PERDAS	Setorização	setores		3,00	242.256,26	726.768,79
Lagoinha do Piauí	SAA	Aduutora	m		1.226,51	338,22	414.829,74
Lagoinha do Piauí	SAA	CAPTAÇÃO SUBTERRÂNEA ATÉ 15L/S	l/s		5,33	270.072,00	1.438.454,91
Lagoinha do Piauí	SAA	EEA - Estação Elevatória de Água com vazão até 5 l/s	l/s		5,22	51.424,95	268.436,83
Lagoinha do Piauí	SAA	ETA - Estação de Tratamento de Água com vazão de até 50 l/s	l/s		5,22	154.155,73	804.688,68
Lagoinha do Piauí	SAA	Ligação de Água	unid		842,00	818,55	689.216,49
Lagoinha do Piauí	SAA	Rede de Distribuição	m		9.893,35	214,45	2.121.675,41
Lagoinha do Piauí	SAA	Reservatório com capacidade até 100 m³	m³		238,19	4.317,63	1.028.435,28
Lagoinha do Piauí	SES	Coletor	m		1.105,39	460,41	508.934,28
Lagoinha do Piauí	SES	EEE - Estação Elevatória de Esgoto com vazão até 5 l/s	l/s		5,37	105.531,04	566.454,50
Lagoinha do Piauí	SES	ETE - FOSSA/FILTRO/SUMIDOURO	l/s		1,04	18.004,80	18.758,96
Lagoinha do Piauí	SES	ETE LAGOAS - SISTEMA AUSTRALIANO - ETE - VAZÃO DE 10 l/s	l/s		4,34	219.497,21	953.332,21
Lagoinha do Piauí	SES	Ligação de Esgoto	unid		765,00	1.093,88	836.817,29
Lagoinha do Piauí	SES	Linha de Recalque	m		500,00	317,53	158.764,08
Lagoinha do Piauí	SES	Rede Coletora	m		9.588,55	323,16	3.098.627,72
Luis Correia	PERDAS	Cadastro Técnico	hab		25.310,00	4,50	113.925,37
Luis Correia	PERDAS	Geofonamento	km		44,92	281,33	12.637,12
Luis Correia	PERDAS	Hidrometração	unid		1.310,00	137,39	179.978,12
Luis Correia	PERDAS	Modelagem Hidraulica	m		44.920,00	1,13	50.548,48
Luis Correia	PERDAS	Setorização	setores		3,00	242.256,26	726.768,79
Luis Correia	SAA	Aduutora	m		7.906,00	338,22	2.673.960,62
Luis Correia	SAA	CAPTAÇÃO SUBTERRÂNEA ATÉ 15L/S	l/s		71,75	270.072,00	19.377.022,97
Luis Correia	SAA	EEA - Estação Elevatória de Água com vazão de 26 l/s a 50 l/s	l/s		45,83	21.585,50	989.238,53
Luis Correia	SAA	ETA - Estação de Tratamento de Água com vazão de até 50 l/s	l/s		45,83	154.155,73	7.064.780,46
Luis Correia	SAA	Ligação de Água	unid		83,00	818,55	67.939,39
Luis Correia	SAA	Rede de Distribuição	m		11.262,18	214,45	2.415.225,60
Luis Correia	SAA	Reservatório com capacidade até 100 m³	m³		899,13	4.317,63	3.882.118,68
Luis Correia	SES	Coletor	m		7.937,95	460,41	3.654.714,72
Luis Correia	SES	EEE - Estação Elevatória de Esgoto com vazão de 26 l/s a 50 l/s	l/s		46,27	54.157,92	2.505.756,61
Luis Correia	SES	EEE - Estação Elevatória de Esgoto com vazão de 6 l/s a 10 l/s	l/s		23,13	81.898,44	1.894.622,05
Luis Correia	SES	ETE - FOSSA/FILTRO/SUMIDOURO	l/s		20,34	18.004,80	366.271,56
Luis Correia	SES	ETE LAGOAS - SISTEMA AUSTRALIANO - ETE - VAZÃO DE 75 l/s	l/s		48,31	174.197,14	8.415.552,29
Luis Correia	SES	Ligação de Esgoto	unid		2.388,00	1.093,88	2.612.182,60
Luis Correia	SES	Linha de Recalque	m		2.000,00	317,53	635.056,30
Luis Correia	SES	Rede Coletora	m		104.378,72	344,44	35.952.080,47
Luzilândia	PERDAS	Cadastro Técnico	hab		16.338,00	4,50	73.540,61
Luzilândia	PERDAS	Geofonamento	km		39,15	281,33	11.013,87
Luzilândia	PERDAS	Hidrometração	unid		415,00	137,39	57.015,97
Luzilândia	PERDAS	Modelagem Hidraulica	m		39.150,00	1,13	44.055,50
Luzilândia	PERDAS	Setorização	setores		2,00	242.256,26	484.512,52
Luzilândia	SAA	CAPTAÇÃO SUBTERRÂNEA ATÉ 15L/S	l/s		6,33	270.072,00	1.709.555,76
Luzilândia	SAA	EEA - Estação Elevatória de Água com vazão até 5 l/s	l/s		5,10	51.424,95	262.267,24
Luzilândia	SAA	EEA - Estação Elevatória de Água com vazão de 101 l/s a 200 l/s	l/s	200,00	2.843,90	568.780,63	
Luzilândia	SAA	Ligação de Água	unid		291,00	818,55	238.197,15
Luzilândia	SAA	Rede de Distribuição	m		20.752,43	214,45	4.450.454,29
Luzilândia	SAA	Reservatório com capacidade até 100 m³	m³		206,00	4.317,63	889.432,20
Luzilândia	SAA	Reservatório com capacidade de 101 a 250 m³	m³		125,00	3.733,71	466.713,67
Luzilândia	SES	Coletor	m		515,00	460,41	237.111,31
Luzilândia	SES	ETE - FOSSA/FILTRO/SUMIDOURO	l/s		5,37	18.004,80	96.685,78
Luzilândia	SES	ETE LAGOAS - SISTEMA AUSTRALIANO - ETE - VAZÃO DE 125 l/s	l/s	29,56	16.770,39	495.732,68	
Luzilândia	SES	Ligação de Esgoto	unid		4.871,00	1.093,88	5.328.283,69
Luzilândia	SES	Linha de Recalque	m		7.634,00	317,53	2.424.009,91
Luzilândia	SES	Rede Coletora	m		55.699,43	385,69	21.482.546,61
Madeiro	PERDAS	Cadastro Técnico	hab		5.943,00	4,50	26.750,63

Madeiro	PERDAS	Setorização	setores		3,00	242.256,26	726.768,79
Madeiro	SAA	Aduutora	m		1.945,94	338,22	658.153,65
Madeiro	SAA	CAPTAÇÃO SUBTERRÂNEA ATÉ 15L/S	l/s		5,87	270.072,00	1.585.708,46
Madeiro	SAA	EEA - Estação Elevatória de Água com vazão até 5 l/s	l/s		10,28	51.424,95	528.642,20
Madeiro	SAA	ETA - Estação de Tratamento de Água com vazão de até 50 l/s	l/s		10,28	154.155,73	1.584.702,07
Madeiro	SAA	Ligação de Água	unid		1.765,00	818,55	1.444.735,29
Madeiro	SAA	Rede de Distribuição	m		15.079,86	214,45	3.233.945,31
Madeiro	SAA	Reservatório com capacidade até 100 m³	m³		369,10	4.317,63	1.593.625,66
Madeiro	SES	Coletor	m		1.753,78	460,41	807.456,46
Madeiro	SES	EEE - Estação Elevatória de Esgoto com vazão até 5 l/s	l/s		5,15	105.531,04	543.257,73
Madeiro	SES	EEE - Estação Elevatória de Esgoto com vazão de 11 l/s a 25 l/s	l/s		10,30	68.807,40	708.420,01
Madeiro	SES	ETE - FOSSA/FILTRO/SUMIDOURO	l/s		4,28	18.004,80	77.075,76
Madeiro	SES	ETE LAGOAS - SISTEMA AUSTRALIANO - ETE - VAZÃO DE 20 l/s	l/s		10,51	196.768,64	2.067.511,54
Madeiro	SES	Ligação de Esgoto	unid		1.604,00	1.093,88	1.754.581,61
Madeiro	SES	Linha de Recalque	m		1.000,00	317,53	317.528,15
Madeiro	SES	Rede Coletora	m		22.161,90	342,77	7.596.333,46
Matias Olímpio	PERDAS	Cadastro Técnico	hab		6.736,00	4,50	30.320,08
Matias Olímpio	PERDAS	Geofonamento	km		26,51	281,33	7.457,93
Matias Olímpio	PERDAS	Hidrometração	unid		175,00	137,39	24.042,88
Matias Olímpio	PERDAS	Modelagem Hidraulica	m		26.510,00	1,13	29.831,70
Matias Olímpio	PERDAS	Setorização	setores		3,00	242.256,26	726.768,79
Matias Olímpio	SAA	Aduutora	m		2.934,01	338,22	992.338,93
Matias Olímpio	SAA	CAPTAÇÃO SUBTERRÂNEA ATÉ 15L/S	l/s		24,40	270.072,00	6.588.470,74
Matias Olímpio	SAA	EEA - Estação Elevatória de Água com vazão de 6 l/s a 10 l/s	l/s		18,10	43.350,24	784.521,62
Matias Olímpio	SAA	ETA - Estação de Tratamento de Água com vazão de até 50 l/s	l/s		18,10	154.155,73	2.789.800,20
Matias Olímpio	SAA	Ligação de Água	unid		3,00	818,55	2.455,64
Matias Olímpio	SAA	Rede de Distribuição	m		3.762,17	214,45	806.814,18
Matias Olímpio	SAA	Reservatório com capacidade até 100 m³	m³		226,58	4.317,63	978.301,41
Matias Olímpio	SAA	Reservatório com capacidade de 251 a 500 m³	m³		500,00	3.291,59	1.645.796,26
Matias Olímpio	SES	Coletor	m		2.643,85	460,41	1.217.255,65
Matias Olímpio	SES	EEE - Estação Elevatória de Esgoto com vazão de 11 l/s a 25 l/s	l/s		14,63	68.807,40	1.006.906,42
Matias Olímpio	SES	EEE - Estação Elevatória de Esgoto com vazão de 6 l/s a 10 l/s	l/s		7,32	81.898,44	599.238,40
Matias Olímpio	SES	ETE - FOSSA/FILTRO/SUMIDOURO	l/s		3,26	18.004,80	58.694,11
Matias Olímpio	SES	ETE LAGOAS - SISTEMA AUSTRALIANO - ETE - VAZÃO DE 20 l/s	l/s		12,15	196.768,64	2.391.432,39
Matias Olímpio	SES	Ligação de Esgoto	unid		1.943,00	1.093,88	2.125.406,53
Matias Olímpio	SES	Linha de Recalque	m		1.000,00	317,53	317.528,15
Matias Olímpio	SES	Rede Coletora	m		24.506,95	327,17	8.018.025,49
Miguel Alves	PERDAS	Cadastro Técnico	hab		14.115,00	4,50	63.534,44
Miguel Alves	PERDAS	Geofonamento	km		32,27	281,33	9.078,36
Miguel Alves	PERDAS	Hidrometração	unid		252,00	137,39	34.621,75
Miguel Alves	PERDAS	Modelagem Hidraulica	m		32.270,00	1,13	36.313,43
Miguel Alves	PERDAS	Setorização	setores		1,00	242.256,26	242.256,26
Miguel Alves	SAA	Aduutora	m		1.070,00	338,22	361.894,68
Miguel Alves	SAA	CAPTAÇÃO SUBTERRÂNEA ATÉ 15L/S	l/s		7,73	270.072,00	2.087.656,56
Miguel Alves	SAA	EEA - Estação Elevatória de Água com vazão de 26 l/s a 50 l/s	l/s	36,11	6.475,65	233.835,67	
Miguel Alves	SAA	Ligação de Água	unid		566,00	818,55	463.297,55
Miguel Alves	SAA	Rede de Distribuição	m		23.368,50	214,45	5.011.482,56
Miguel Alves	SAA	Reservatório com capacidade até 100 m³	m³		223,00	4.317,63	962.831,95
Miguel Alves	SAA	Reservatório com capacidade de 1001 a 2000 m³	m³		1.500,00	2.445,43	3.668.144,91
Miguel Alves	SES	Coletor	m		1.092,00	460,41	502.768,05
Miguel Alves	SES	EEE - Estação Elevatória de Esgoto com vazão até 5 l/s	l/s		7,19	105.531,04	758.768,17
Miguel Alves	SES	EEE - Estação Elevatória de Esgoto com vazão de 11 l/s a 25 l/s	l/s		16,82	68.807,40	1.157.340,40
Miguel Alves	SES	ETE - FOSSA/FILTRO/SUMIDOURO	l/s		6,47	18.004,80	116.491,06
Miguel Alves	SES	ETE LAGOAS - SISTEMA AUSTRALIANO - ETE - VAZÃO DE 75 l/s	l/s		25,54	174.197,14	4.448.995,01
Miguel Alves	SES	Ligação de Esgoto	unid		3.903,00	1.093,88	4.269.409,00
Miguel Alves	SES	Linha de Recalque	m		1.587,25	317,53	503.996,56
Miguel Alves	SES	Rede Coletora	m		47.085,47	385,69	18.160.254,14
Miguel Leão	PERDAS	Cadastro Técnico	hab		903,00	4,50	4.064,58
Miguel Leão	PERDAS	Geofonamento	km		28,00	281,33	7.877,10
Miguel Leão	PERDAS	Modelagem Hidraulica	m		28.000,00	1,13	31.508,40
Miguel Leão	PERDAS	Setorização	setores		3,00	242.256,26	726.768,79
Miguel Leão	SAA	Aduutora	m		556,88	338,22	188.348,33
Miguel Leão	SAA	CAPTAÇÃO SUBTERRÂNEA ATÉ 15L/S	l/s		4,00	270.072,00	1.080.288,00
Miguel Leão	SAA	EEA - Estação Elevatória de Água com vazão até 5 l/s	l/s		2,68	51.424,95	137.648,19
Miguel Leão	SAA	ETA - Estação de Tratamento de Água com vazão de até 50 l/s	l/s		2,68	154.155,73	412.625,71
Miguel Leão	SAA	Ligação de Água	unid		293,00	818,55	239.834,24
Miguel Leão	SAA	Rede de Distribuição	m		2.800,00	214,45	600.472,91
Miguel Leão	SAA	Reservatório com capacidade até 100 m³	m³		100,00	4.317,63	431.763,21
Miguel Leão	SES	Coletor	m		501,89	460,41	231.075,34
Miguel Leão	SES	EEE - Estação Elevatória de Esgoto com vazão até 5 l/s	l/s		2,71	105.531,04	286.010,87
Miguel Leão	SES	ETE LAGOAS - SISTEMA AUSTRALIANO - ETE - VAZÃO DE 10 l/s	l/s		1,65	219.497,21	362.315,38
Miguel Leão	SES	Ligação de Esgoto	unid		267,00	1.093,88	292.065,64
Miguel Leão	SES	Linha de Recalque	m		500,00	317,53	158.764,08
Miguel Leão	SES	Rede Coletora	m		2.760,40	287,07	792.430,35
Milton Brandão	PERDAS	Cadastro Técnico	hab		4.035,00	4,50	18.162,34
Milton Brandão	PERDAS	Geofonamento	km		4,50	281,33	1.265,96
Milton Brandão	PERDAS	Hidrometração	unid		382,00	137,39	52.482,17
Milton Brandão	PERDAS	Modelagem Hidraulica	m		4.500,00	1,13	5.063,85
Milton Brandão	PERDAS	Setorização	setores		3,00	242.256,26	726.768,79
Milton Brandão	SAA	Aduutora	m		1.074,74	338,22	363.498,15
Milton Brandão	SAA	CAPTAÇÃO SUBTERRÂNEA ATÉ 15L/S	l/s		5,68	270.072,00	1.534.266,17
Milton Brandão	SAA	EEA - Estação Elevatória de Água com vazão até 5 l/s	l/s		5,47	51.424,95	281.450,93
Milton Brandão	SAA	ETA - Estação de Tratamento de Água com vazão de até 50 l/s	l/s		5,47	154.155,73	843.700,83
Milton Brandão	SAA	Ligação de Água	unid		155,00	818,55	126.874,77
Milton Brandão	SAA	Rede de Distribuição	m		2.194,15	214,45	470.544,92
Milton Brandão	SAA	Reservatório com capacidade até 100 m³	m³		263,61	4.317,63	1.138.177,16
Milton Brandão	SES	Coletor	m		968,61	460,41	445.958,07
Milton Brandão	SES	EEE - Estação Elevatória de Esgoto com vazão até 5 l/s	l/s		4,99	105.531,04	526.424,91
Milton Brandão	SES	ETE - FOSSA/FILTRO/SUMIDOURO	l/s		4,34	18.004,80	78.065,32
Milton Brandão	SES	ETE LAGOAS - SISTEMA AUSTRALIANO - ETE - VAZÃO DE 10 l/s	l/s		7,39	219.497,21	1.621.410,08
Milton Brandão	SES	Ligação de Esgoto	unid		1.264,00	1.093,88	1.382.662,82
Milton Brandão	SES	Linha de Recalque	m		500,00	317,53	158.764,08
Milton Brandão	SES	Rede Coletora	m		19.313,83	358,49	6.923.731,49
Monsenhon Gil	PERDAS	Cadastro Técnico	hab		7.406,00	4,50	33.335,89
Monsenhon Gil	PERDAS	Geofonamento	km		31,49	281,33	8.858,92
Monsenhon Gil	PERDAS	Hidrometração	unid		329,00	137,39	45.200,61
Monsenhon Gil	PERDAS	Modelagem Hidraulica	m		31.490,00	1,13	35.435,70
Monsenhon Gil	PERDAS	Setorização	setores		3,00	242.256,26	726.768,79
Monsenhon Gil	SAA	Aduutora	m		3.568,32	338,22	1.206.876,41
Monsenhon Gil	SAA	CAPTAÇÃO SUBTERRÂNEA ATÉ 15L/S	l/s		17,04	270.072,00	4.602.155,49
Monsenhon Gil	SAA	EEA - Estação Elevatória de Água com vazão de 6 l/s a 10 l/s	l/s		19,95	43.350,24	864.918,96
Monsenhon Gil	SAA	ETA - Estação de Tratamento de Água com vazão de até 50 l/s	l/s		19,95	154.155,73	3.075.697,38
Monsenhon Gil	SAA	Ligação de Água	unid		1,00	818,55	818,55
Monsenhon Gil	SAA	Rede de Distribuição	m		4.581,83	214,45	982.595,42
Monsenhon Gil	SAA	Reservatório com capacidade até 100 m³	m³		245,17	4.317,63	1.058.535,35
Monsenhon Gil	SAA	Reservatório com capacidade de 251 a 500 m³	m³		500,00	3.291,59	1.645.796,26
Monsenhon Gil	SES	Coletor	m		3.214,81	460,41	1.480.130,38
Monsenhon Gil	SES	EEE - Estação Elevatória de Esgoto com vazão de 11 l/s a 25 l/s	l/s		16,06	68.807,40	1.104.923,09
Monsenhon Gil	SES	EEE - Estação Elevatória de Esgoto com vazão de 6 l/s a 10 l/s	l/s		8,03	81.898,44	657.570,89
Monsenhon Gil	SES	ETE - FOSSA/FILTRO/SUMIDOURO	l/s		3,90	18.004,80	70.133,01

Monsenhor Gil	SES	ETE LAGOAS - SISTEMA AUSTRALIANO - ETE - VAZÃO DE 20 l/s	l/s	13,75	196.768,64	2.704.621,44
Monsenhor Gil	SES	Ligação de Esgoto	unid	2.434,00	1.093,88	2.662.501,03
Monsenhor Gil	SES	Linha de Recalque	m	1.000,00	317,53	317.528,15
Monsenhor Gil	SES	Rede Coletora	m	30.532,16	328,58	10.032.191,42
Morro do Chapéu do Piauí	PERDAS	Cadastro Técnico	hab	6.000,00	4,50	27.007,20
Morro do Chapéu do Piauí	PERDAS	Geofonamento	km	61,20	281,33	17.217,09
Morro do Chapéu do Piauí	PERDAS	Hidrometração	unid	767,00	137,39	105.376,50
Morro do Chapéu do Piauí	PERDAS	Modelagem Hidraulica	m	61.200,00	1,13	68.868,36
Morro do Chapéu do Piauí	PERDAS	Setorização	setores	3,00	242.256,26	726.768,79
Morro do Chapéu do Piauí	SAA	Adutora	m	1.540,70	338,22	521.093,34
Morro do Chapéu do Piauí	SAA	CAPTAÇÃO SUBTERRÂNEA ATÉ 15L/S	l/s	20,59	270.072,00	5.560.268,06
Morro do Chapéu do Piauí	SAA	EEA - Estação Elevatória de Água com vazão até 5 l/s	l/s	11,23	51.424,95	577.470,46
Morro do Chapéu do Piauí	SAA	ETA - Estação de Tratamento de Água com vazão de até 50 l/s	l/s	11,23	154.155,73	1.731.073,74
Morro do Chapéu do Piauí	SAA	Rede de Distribuição	m	8.439,09	214,45	1.809.800,90
Morro do Chapéu do Piauí	SAA	Reservatório com capacidade até 100 m³	m³	347,34	4.317,63	1.499.673,98
Morro do Chapéu do Piauí	SAA	Reservatório com capacidade de 251 a 500 m³	m³	300,00	3.291,59	987.477,76
Morro do Chapéu do Piauí	SES	Coletor	m	1.381,81	460,41	636.200,23
Morro do Chapéu do Piauí	SES	EEE - Estação Elevatória de Esgoto com vazão de 6 l/s a 10 l/s	l/s	7,22	81.898,44	591.399,33
Morro do Chapéu do Piauí	SES	ETE - FOSSA/FILTRO/SUMIDOURO	l/s	6,52	18.004,80	117.353,32
Morro do Chapéu do Piauí	SES	ETE LAGOAS - SISTEMA AUSTRALIANO - ETE - VAZÃO DE 20 l/s	l/s	10,93	196.768,64	2.150.449,09
Morro do Chapéu do Piauí	SES	Ligação de Esgoto	unid	1.861,00	1.093,88	2.035.708,47
Morro do Chapéu do Piauí	SES	Linha de Recalque	m	500,00	317,53	158.764,08
Morro do Chapéu do Piauí	SES	Rede Coletora	m	28.399,25	359,30	10.203.748,01
Murici dos Portelas	PERDAS	Cadastro Técnico	hab	3.240,00	4,50	14.583,89
Murici dos Portelas	PERDAS	Geofonamento	km	8,67	281,33	2.439,09
Murici dos Portelas	PERDAS	Hidrometração	unid	110,00	137,39	15.112,67
Murici dos Portelas	PERDAS	Modelagem Hidraulica	m	8.670,00	1,13	9.756,35
Murici dos Portelas	PERDAS	Setorização	setores	3,00	242.256,26	726.768,79
Murici dos Portelas	SAA	Adutora	m	1.079,24	338,22	365.019,11
Murici dos Portelas	SAA	CAPTAÇÃO SUBTERRÂNEA ATÉ 15L/S	l/s	11,41	270.072,00	3.082.035,94
Murici dos Portelas	SAA	EEA - Estação Elevatória de Água com vazão até 5 l/s	l/s	6,81	51.424,95	349.970,56
Murici dos Portelas	SAA	ETA - Estação de Tratamento de Água com vazão de até 50 l/s	l/s	6,81	154.155,73	1.049.101,03
Murici dos Portelas	SAA	Ligação de Água	unid	263,00	818,55	215.277,84
Murici dos Portelas	SAA	Rede de Distribuição	m	9.468,87	214,45	2.030.642,47
Murici dos Portelas	SAA	Reservatório com capacidade até 100 m³	m³	298,26	4.317,63	1.287.789,27
Murici dos Portelas	SES	Coletor	m	971,48	460,41	447.279,44
Murici dos Portelas	SES	EEE - Estação Elevatória de Esgoto com vazão até 5 l/s	l/s	5,39	105.531,04	568.691,69
Murici dos Portelas	SES	ETE - FOSSA/FILTRO/SUMIDOURO	l/s	2,54	18.004,80	45.733,30
Murici dos Portelas	SES	ETE LAGOAS - SISTEMA AUSTRALIANO - ETE - VAZÃO DE 10 l/s	l/s	5,81	219.497,21	1.276.271,14
Murici dos Portelas	SES	Ligação de Esgoto	unid	1.018,00	1.093,88	1.113.568,63
Murici dos Portelas	SES	Linha de Recalque	m	500,00	317,53	158.764,08
Murici dos Portelas	SES	Rede Coletora	m	13.095,57	345,45	4.523.875,00
Nazária	PERDAS	Cadastro Técnico	hab	3.671,00	4,50	16.523,91
Nazária	PERDAS	Geofonamento	km	15,27	281,33	4.295,83
Nazária	PERDAS	Hidrometração	unid	138,00	137,39	18.959,53
Nazária	PERDAS	Modelagem Hidraulica	m	15.270,00	1,13	17.183,33
Nazária	PERDAS	Setorização	setores	3,00	242.256,26	726.768,79
Nazária	SAA	Adutora	m	1.269,84	338,22	429.486,11
Nazária	SAA	CAPTAÇÃO SUBTERRÂNEA ATÉ 15L/S	l/s	7,73	270.072,00	2.087.270,74
Nazária	SAA	EEA - Estação Elevatória de Água com vazão até 5 l/s	l/s	6,22	51.424,95	319.959,63
Nazária	SAA	ETA - Estação de Tratamento de Água com vazão de até 50 l/s	l/s	6,22	154.155,73	959.137,73
Nazária	SAA	Ligação de Água	unid	434,00	818,55	355.249,36
Nazária	SAA	Rede de Distribuição	m	11.037,23	214,45	2.366.983,89
Nazária	SAA	Reservatório com capacidade até 100 m³	m³	307,38	4.317,63	1.327.166,08
Nazária	SES	Coletor	m	1.144,45	460,41	526.915,47
Nazária	SES	EEE - Estação Elevatória de Esgoto com vazão de 6 l/s a 10 l/s	l/s	6,29	81.898,44	514.763,24
Nazária	SES	ETE - FOSSA/FILTRO/SUMIDOURO	l/s	2,79	18.004,80	50.185,58
Nazária	SES	ETE LAGOAS - SISTEMA AUSTRALIANO - ETE - VAZÃO DE 10 l/s	l/s	6,61	219.497,21	1.450.842,13
Nazária	SES	Ligação de Esgoto	unid	1.117,00	1.093,88	1.221.862,63
Nazária	SES	Linha de Recalque	m	500,00	317,53	158.764,08
Nazária	SES	Rede Coletora	m	14.865,55	343,93	5.112.717,38
Nossa Senhora de Nazaré	PERDAS	Cadastro Técnico	hab	4.099,00	4,50	18.450,42
Nossa Senhora de Nazaré	PERDAS	Geofonamento	km	11,00	281,33	3.094,58
Nossa Senhora de Nazaré	PERDAS	Hidrometração	unid	483,00	137,39	66.358,34
Nossa Senhora de Nazaré	PERDAS	Modelagem Hidraulica	m	11.000,00	1,13	12.378,30
Nossa Senhora de Nazaré	PERDAS	Setorização	setores	3,00	242.256,26	726.768,79
Nossa Senhora de Nazaré	SAA	Adutora	m	1.024,06	338,22	346.356,05
Nossa Senhora de Nazaré	SAA	CAPTAÇÃO SUBTERRÂNEA ATÉ 15L/S	l/s	10,03	270.072,00	2.709.079,37
Nossa Senhora de Nazaré	SAA	EEA - Estação Elevatória de Água com vazão até 5 l/s	l/s	4,65	51.424,95	239.017,00
Nossa Senhora de Nazaré	SAA	ETA - Estação de Tratamento de Água com vazão de até 50 l/s	l/s	4,65	154.155,73	716.497,36
Nossa Senhora de Nazaré	SAA	Ligação de Água	unid	29,00	818,55	23.737,86
Nossa Senhora de Nazaré	SAA	Rede de Distribuição	m	2.761,05	214,45	592.120,94
Nossa Senhora de Nazaré	SAA	Reservatório com capacidade até 100 m³	m³	373,69	4.317,63	1.613.462,09
Nossa Senhora de Nazaré	SES	Coletor	m	922,93	460,41	424.927,26
Nossa Senhora de Nazaré	SES	EEE - Estação Elevatória de Esgoto com vazão até 5 l/s	l/s	4,74	105.531,04	500.167,07
Nossa Senhora de Nazaré	SES	ETE - FOSSA/FILTRO/SUMIDOURO	l/s	4,61	18.004,80	82.975,34
Nossa Senhora de Nazaré	SES	ETE LAGOAS - SISTEMA AUSTRALIANO - ETE - VAZÃO DE 10 l/s	l/s	7,51	219.497,21	1.648.030,38
Nossa Senhora de Nazaré	SES	Ligação de Esgoto	unid	1.287,00	1.093,88	1.407.822,03
Nossa Senhora de Nazaré	SES	Linha de Recalque	m	500,00	317,53	158.764,08
Nossa Senhora de Nazaré	SES	Rede Coletora	m	19.973,70	360,62	7.203.011,87
Nossa Senhora dos Remédios	PERDAS	Cadastro Técnico	hab	4.140,00	4,50	18.634,97
Nossa Senhora dos Remédios	PERDAS	Geofonamento	km	19,83	281,33	5.578,67
Nossa Senhora dos Remédios	PERDAS	Modelagem Hidraulica	m	19.830,00	1,13	22.314,70
Nossa Senhora dos Remédios	PERDAS	Setorização	setores	3,00	242.256,26	726.768,79
Nossa Senhora dos Remédios	SAA	Adutora	m	2.283,80	338,22	772.425,98
Nossa Senhora dos Remédios	SAA	CAPTAÇÃO SUBTERRÂNEA ATÉ 15L/S	l/s	0,68	270.072,00	184.549,20
Nossa Senhora dos Remédios	SAA	EEA - Estação Elevatória de Água com vazão até 5 l/s	l/s	11,42	51.424,95	587.024,54
Nossa Senhora dos Remédios	SAA	ETA - Estação de Tratamento de Água com vazão de até 50 l/s	l/s	11,42	154.155,73	1.759.713,86
Nossa Senhora dos Remédios	SAA	Ligação de Água	unid	363,00	818,55	297.132,53
Nossa Senhora dos Remédios	SAA	Rede de Distribuição	m	3.696,89	214,45	792.814,96
Nossa Senhora dos Remédios	SAA	Reservatório com capacidade até 100 m³	m³	219,68	4.317,63	948.497,41
Nossa Senhora dos Remédios	SES	Coletor	m	2.058,28	460,41	947.651,59
Nossa Senhora dos Remédios	SES	EEE - Estação Elevatória de Esgoto com vazão até 5 l/s	l/s	5,75	105.531,04	607.054,92
Nossa Senhora dos Remédios	SES	EEE - Estação Elevatória de Esgoto com vazão de 11 l/s a 25 l/s	l/s	11,50	68.807,40	791.612,95
Nossa Senhora dos Remédios	SES	ETE - FOSSA/FILTRO/SUMIDOURO	l/s	0,51	18.004,80	9.164,66
Nossa Senhora dos Remédios	SES	ETE LAGOAS - SISTEMA AUSTRALIANO - ETE - VAZÃO DE 10 l/s	l/s	7,50	219.497,21	1.645.167,07
Nossa Senhora dos Remédios	SES	Ligação de Esgoto	unid	1.187,00	1.093,88	1.298.434,15
Nossa Senhora dos Remédios	SES	Linha de Recalque	m	1.000,00	317,53	317.528,15
Nossa Senhora dos Remédios	SES	Rede Coletora	m	12.865,16	298,91	3.845.545,22
Novo Santo Antônio	PERDAS	Cadastro Técnico	hab	800,00	4,50	3.600,96
Novo Santo Antônio	PERDAS	Setorização	setores	3,00	242.256,26	726.768,79
Novo Santo Antônio	SAA	Adutora	m	567,10	338,22	191.805,13
Novo Santo Antônio	SAA	EEA - Estação Elevatória de Água com vazão até 5 l/s	l/s	2,37	51.424,95	121.947,45
Novo Santo Antônio	SAA	ETA - Estação de Tratamento de Água com vazão de até 50 l/s	l/s	2,37	154.155,73	365.559,88
Novo Santo Antônio	SAA	Ligação de Água	unid	300,00	818,55	245.564,07
Novo Santo Antônio	SAA	Rede de Distribuição	m	347,48	214,45	74.518,60
Novo Santo Antônio	SAA	Reservatório com capacidade até 100 m³	m³	100,00	4.317,63	431.763,21
Novo Santo Antônio	SES	Coletor	m	511,10	460,41	235.316,32
Novo Santo Antônio	SES	EEE - Estação Elevatória de Esgoto com vazão até 5 l/s	l/s	2,44	105.531,04	257.946,03
Novo Santo Antônio	SES	ETE LAGOAS - SISTEMA AUSTRALIANO - ETE - VAZÃO DE 10 l/s	l/s	1,51	219.497,21	330.470,08

Novo Santo Antônio	SES	Ligação de Esgoto	unid						273,00	1.093,88	298.628,92
Novo Santo Antônio	SES	Linha de Recalque	m						500,00	317,53	158.764,08
Novo Santo Antônio	SES	Rede Coletora	m						2.811,06	287,07	806.974,00
Olho d'Água do Piauí	PERDAS	Cadastro Técnico	hab						2.546,00	4,50	11.460,06
Olho d'Água do Piauí	PERDAS	Geofonamento	km						25,00	281,33	7.033,13
Olho d'Água do Piauí	PERDAS	Modelagem Hidraulica	m						25.000,00	1,13	28.132,50
Olho d'Água do Piauí	PERDAS	Setorização	setores						3,00	242.256,26	726.768,79
Olho d'Água do Piauí	SAA	Adutora	m						674,56	338,22	228.149,77
Olho d'Água do Piauí	SAA	CAPTAÇÃO SUBTERRÂNEA ATÉ 15L/S	l/s						7,51	270.072,00	2.028.112,11
Olho d'Água do Piauí	SAA	EEA - Estação Elevatória de Água com vazão até 5 l/s	l/s						3,95	51.424,95	203.055,38
Olho d'Água do Piauí	SAA	ETA - Estação de Tratamento de Água com vazão de até 50 l/s	l/s						3,95	154.155,73	608.695,78
Olho d'Água do Piauí	SAA	Ligação de Água	unid						21,00	818,55	17.189,49
Olho d'Água do Piauí	SAA	Rede de Distribuição	m						3.430,55	214,45	735.696,55
Olho d'Água do Piauí	SAA	Reservatório com capacidade até 100 m³	m³						301,07	4.317,63	1.299.927,99
Olho d'Água do Piauí	SES	Coletor	m						607,95	460,41	279.905,77
Olho d'Água do Piauí	SES	EEE - Estação Elevatória de Esgoto com vazão até 5 l/s	l/s						3,47	105.531,04	365.976,90
Olho d'Água do Piauí	SES	ETE - FOSSA/FILTRO/SUMIDOURO	l/s						2,65	18.004,80	47.647,97
Olho d'Água do Piauí	SES	ETE LAGOAS - SISTEMA AUSTRALIANO - ETE - VAZÃO DE 10 l/s	l/s						4,86	219.497,21	1.065.733,95
Olho d'Água do Piauí	SES	Ligação de Esgoto	unid						822,00	1.093,88	899.168,38
Olho d'Água do Piauí	SES	Linha de Recalque	m						500,00	317,53	158.764,08
Olho d'Água do Piauí	SES	Rede Coletora	m						11.689,55	357,48	4.178.765,79
Palmeiras	PERDAS	Cadastro Técnico	hab						9.789,00	4,50	44.062,25
Palmeiras	PERDAS	Geofonamento	km						69,15	281,33	19.453,62
Palmeiras	PERDAS	Hidrometração	unid						670,00	137,39	92.049,88
Palmeiras	PERDAS	Modelagem Hidraulica	m						69.150,00	1,13	77.814,50
Palmeiras	PERDAS	Setorização	setores						3,00	242.256,26	726.768,79
Palmeiras	SAA	Adutora	m						3.455,06	338,22	1.168.567,11
Palmeiras	SAA	CAPTAÇÃO SUBTERRÂNEA ATÉ 15L/S	l/s						22,55	270.072,00	6.088.837,54
Palmeiras	SAA	EEA - Estação Elevatória de Água com vazão de 11 l/s a 25 l/s	l/s						20,32	35.787,35	727.316,90
Palmeiras	SAA	ETA - Estação de Tratamento de Água com vazão de até 50 l/s	l/s						20,32	154.155,73	3.132.952,58
Palmeiras	SAA	Rede de Distribuição	m						9.765,23	214,45	2.094.198,37
Palmeiras	SAA	Reservatório com capacidade até 100 m³	m³						403,70	4.317,63	1.743.040,40
Palmeiras	SAA	Reservatório com capacidade de 251 a 500 m³	m³						500,00	3.291,59	1.645.796,26
Palmeiras	SES	Coletor	m						3.098,75	460,41	1.426.697,68
Palmeiras	SES	EEE - Estação Elevatória de Esgoto com vazão de 11 l/s a 25 l/s	l/s						16,18	68.807,40	1.112.993,46
Palmeiras	SES	EEE - Estação Elevatória de Esgoto com vazão de 6 l/s a 10 l/s	l/s						8,09	81.898,44	662.373,79
Palmeiras	SES	ETE - FOSSA/FILTRO/SUMIDOURO	l/s						8,00	18.004,80	144.111,37
Palmeiras	SES	ETE LAGOAS - SISTEMA AUSTRALIANO - ETE - VAZÃO DE 20 l/s	l/s						17,89	196.768,64	3.519.331,64
Palmeiras	SES	Ligação de Esgoto	unid						3.040,00	1.093,88	3.325.391,58
Palmeiras	SES	Linha de Recalque	m						1.000,00	317,53	317.528,15
Palmeiras	SES	Rede Coletora	m						42.606,12	346,24	14.751.905,11
Parnaíba	PERDAS	Cadastro Técnico	hab						162.786,00	4,50	732.732,34
Parnaíba	PERDAS	Geofonamento	km						623,90	281,33	175.518,67
Parnaíba	PERDAS	Hidrometração	unid						12.626,00	137,39	1.734.659,34
Parnaíba	PERDAS	Modelagem Hidraulica	m						623.900,00	1,13	702.074,67
Parnaíba	PERDAS	Setorização	setores						10,00	242.256,26	2.422.562,62
Parnaíba	SAA	Adutora	m						19.853,00	338,22	6.714.668,24
Parnaíba	SAA	CAPTAÇÃO SUBTERRÂNEA ATÉ 15L/S	l/s						21,81	270.072,00	5.890.270,32
Parnaíba	SAA	EEA - Estação Elevatória de Água com vazão de 201 l/s a 400 l/s	l/s		805,56	2.167,93	1.746.397,01				
Parnaíba	SAA	EEA - Estação Elevatória de Água com vazão de 26 l/s a 50 l/s	l/s		44,00	6.475,65	284.928,54		94,90	21.585,50	2.048.463,53
Parnaíba	SAA	ETA - Estação de Tratamento de Água com vazão de 101 a 200 l/s	l/s		150,00	5.751,84	862.775,52				
Parnaíba	SAA	ETA - Estação de Tratamento de Água com vazão de até 50 l/s	l/s		22,22	7.707,79	171.267,02				
Parnaíba	SAA	Ligação de Água	unid						931,00	818,55	762.067,17
Parnaíba	SAA	Rede de Distribuição	m						54.344,11	214,45	11.654.345,14
Parnaíba	SAA	Reservatório com capacidade até 100 m³	m³		100,00	647,64	64.764,48			4.317,63	2.720.108,20
Parnaíba	SAA	Reservatório com capacidade de 1001 a 2000 m³	m³		1.000,00	366,81	366.814,49		4.065,00	2.445,43	9.940.672,71
Parnaíba	SAA	Reservatório com capacidade de 251 a 500 m³	m³		700,00	493,74	345.617,22				
Parnaíba	SAA	Reservatório com capacidade de 501 a 1000 m³	m³		4.080,00	435,68	1.777.569,50				
Parnaíba	SES	Coletor	m						10.479,00	460,41	4.824.639,60
Parnaíba	SES	EEE - Estação Elevatória de Esgoto com vazão até 5 l/s	l/s						74,80	105.531,04	7.893.721,73
Parnaíba	SES	EEE - Estação Elevatória de Esgoto com vazão de 101 l/s a 200 l/s	l/s						179,80	34.612,11	6.223.257,82
Parnaíba	SES	EEE - Estação Elevatória de Esgoto com vazão de 11 l/s a 25 l/s	l/s		63,60	13.761,48	875.230,07		118,70	68.807,40	8.167.437,88
Parnaíba	SES	EEE - Estação Elevatória de Esgoto com vazão de 26 l/s a 50 l/s	l/s						79,10	54.157,92	4.263.891,18
Parnaíba	SES	EEE - Estação Elevatória de Esgoto com vazão de 51 l/s a 100 l/s	l/s		194,20	8.657,44	1.681.274,27		505,90	43.287,19	21.898.986,98
Parnaíba	SES	EEE - Estação Elevatória de Esgoto com vazão de 6 l/s a 10 l/s	l/s						33,00	81.898,44	2.702.648,61
Parnaíba	SES	ETE - FOSSA/FILTRO/SUMIDOURO	l/s						16,41	18.004,80	295.458,77
Parnaíba	SES	ETE LAGOAS - SISTEMA AUSTRALIANO - ETE - VAZÃO DE 225 l/s	l/s		168,73	16.231,43	2.738.729,91				
Parnaíba	SES	ETE LAGOAS - SISTEMA AUSTRALIANO - ETE - VAZÃO DE 275 l/s	l/s						313,11	161.010,46	50.413.985,97
Parnaíba	SES	Ligação de Esgoto	unid						22.645,00	1.093,88	24.770.885,67
Parnaíba	SES	Linha de Recalque	m						46.239,00	317,53	14.882.184,20
Parnaíba	SES	Rede Coletora	m						146.246,90	385,69	56.405.529,58
Passagem Franca do Piauí	PERDAS	Cadastro Técnico	hab						2.663,00	4,50	11.986,70
Passagem Franca do Piauí	PERDAS	Geofonamento	km						9,47	281,33	2.664,15
Passagem Franca do Piauí	PERDAS	Hidrometração	unid						271,00	137,39	37.232,11
Passagem Franca do Piauí	PERDAS	Modelagem Hidraulica	m						9.470,00	1,13	10.656,59
Passagem Franca do Piauí	PERDAS	Setorização	setores						3,00	242.256,26	726.768,79
Passagem Franca do Piauí	SAA	Adutora	m						1.315,10	338,22	444.793,46
Passagem Franca do Piauí	SAA	CAPTAÇÃO SUBTERRÂNEA ATÉ 15L/S	l/s						4,92	270.072,00	1.328.497,03
Passagem Franca do Piauí	SAA	EEA - Estação Elevatória de Água com vazão até 5 l/s	l/s						7,54	51.424,95	387.927,24
Passagem Franca do Piauí	SAA	ETA - Estação de Tratamento de Água com vazão de até 50 l/s	l/s						7,54	154.155,73	1.162.283,60
Passagem Franca do Piauí	SAA	Rede de Distribuição	m						1.169,26	214,45	250.753,82
Passagem Franca do Piauí	SAA	Reservatório com capacidade até 100 m³	m³						126,47	4.317,63	546.044,76
Passagem Franca do Piauí	SAA	Reservatório com capacidade de 101 a 250 m³	m³						200,00	3.733,71	746.741,88
Passagem Franca do Piauí	SES	Coletor	m						1.179,48	460,41	543.046,09
Passagem Franca do Piauí	SES	EEE - Estação Elevatória de Esgoto com vazão de 6 l/s a 10 l/s	l/s						6,78	81.898,44	555.331,17
Passagem Franca do Piauí	SES	ETE - FOSSA/FILTRO/SUMIDOURO	l/s						0,67	18.004,80	12.081,59
Passagem Franca do Piauí	SES	ETE LAGOAS - SISTEMA AUSTRALIANO - ETE - VAZÃO DE 10 l/s	l/s						4,78	219.497,21	1.048.940,23
Passagem Franca do Piauí	SES	Ligação de Esgoto	unid						752,00	1.093,88	822.596,87
Passagem Franca do Piauí	SES	Linha de Recalque	m						500,00	317,53	158.764,08
Passagem Franca do Piauí	SES	Rede Coletora	m						8.480,58	310,25	2.631.112,53
Pau D'Arco do Piauí	PERDAS	Cadastro Técnico	hab						686,00	4,50	3.087,82
Pau D'Arco do Piauí	PERDAS	Setorização	setores						3,00	242.256,26	726.768,79
Pau D'Arco do Piauí	SAA	Adutora	m						386,99	338,22	130.886,82
Pau D'Arco do Piauí	SAA	CAPTAÇÃO SUBTERRÂNEA ATÉ 15L/S	l/s						4,26	270.072,00	1.150.378,11
Pau D'Arco do Piauí	SAA	EEA - Estação Elevatória de Água com vazão até 5 l/s	l/s						1,71	51.424,95	87.956,60
Pau D'Arco do Piauí	SAA	ETA - Estação de Tratamento de Água com vazão de até 50 l/s	l/s						1,71	154.155,73	263.660,06
Pau D'Arco do Piauí	SAA	Ligação de Água	unid						244,00	818,55	199.725,44
Pau D'Arco do Piauí	SAA	Rede de Distribuição	m						968,17	214,45	207.628,55
Pau D'Arco do Piauí	SAA	Reservatório com capacidade até 100 m³	m³						107,47	4.317,63	464.034,42
Pau D'Arco do Piauí	SES	Coletor	m						348,77	460,41	160.578,63
Pau D'Arco do Piauí	SES	EEE - Estação Elevatória de Esgoto com vazão até 5 l/s	l/s						1,75	105.531,04	184.681,35
Pau D'Arco do Piauí	SES	ETE - FOSSA/FILTRO/SUMIDOURO	l/s						0,20	18.004,80	3.607,64
Pau D'Arco do Piauí	SES	ETE LAGOAS - SISTEMA AUSTRALIANO - ETE - VAZÃO DE 10 l/s	l/s						1,27	219.497,21	279.499,09
Pau D'Arco do Piauí	SES	Ligação de Esgoto	unid						221,00	1.093,88	241.747,22
Pau D'Arco do Piauí	SES	Linha de Recalque	m								

Pedro II	PERDAS	Setorização	setores					5,00	242.256,26	1.211.281,31	
Pedro II	SAA	Adutora	m					11.428,00	338,22	3.865.170,43	
Pedro II	SAA	CAPTAÇÃO SUBTERRÂNEA ATÉ 15L/S	l/s								
Pedro II	SAA	CAPTAÇÃO SUPERFICIAL - VAZÃO DE 51 ATÉ 100 L/S	l/s	14,72	13.503,60	198.772,99		20,10	270.072,00	5.428.447,20	
Pedro II	SAA	EEA - Estação Elevatória de Água com vazão de 11 l/s a 25 l/s	l/s					25,70	35.787,35	919.734,86	
Pedro II	SAA	EEA - Estação Elevatória de Água com vazão de 6 l/s a 10 l/s	l/s					7,18	43.350,24	311.254,71	
Pedro II	SAA	Rede de Distribuição	m					13.351,87	214,45	2.863.370,29	
Pedro II	SAA	Reservatório com capacidade até 100 m³	m³					779,00	4.317,63	3.363.435,38	
Pedro II	SAA	Reservatório com capacidade de 101 a 250 m³	m³					206,00	3.733,71	769.144,13	
Pedro II	SAA	Reservatório com capacidade de 251 a 500 m³	m³					739,00	3.291,59	2.432.486,88	
Pedro II	SES	Coletor	m					27.709,00	460,41	12.757.509,16	
Pedro II	SES	EEE - Estação Elevatória de Esgoto com vazão até 5 l/s	l/s					22,90	105.531,04	2.416.660,80	
Pedro II	SES	EEE - Estação Elevatória de Esgoto com vazão de 11 l/s a 25 l/s	l/s					15,90	68.807,40	1.094.037,59	
Pedro II	SES	EEE - Estação Elevatória de Esgoto com vazão de 26 l/s a 50 l/s	l/s					44,50	54.157,92	2.410.027,27	
Pedro II	SES	ETE - FOSSA/FILTRO/SUMIDOURO	l/s					15,21	18.004,80	273.853,01	
Pedro II	SES	Ligação de Esgoto	unid					9.649,00	1.093,88	10.554.836,64	
Pedro II	SES	Linha de Recalque	m					129.736,00	317,53	41.194.832,28	
Pedro II	SES	Rede Coletora	m					119.884,61	385,69	46.237.936,77	
Piracuruca	PERDAS	Cadastro Técnico	hab					27.544,00	4,50	123.981,05	
Piracuruca	PERDAS	Hidrometração	unid					1.126,00	137,39	154.698,75	
Piracuruca	PERDAS	Setorização	setores					5,00	242.256,26	1.211.281,31	
Piracuruca	SAA	Adutora	m					9.999,00	338,22	3.381.855,02	
Piracuruca	SAA	CAPTAÇÃO SUBTERRÂNEA ATÉ 15L/S	l/s	6,99	13.503,60	94.390,16		18,13	270.072,00	4.896.405,36	
Piracuruca	SAA	CAPTAÇÃO SUPERFICIAL - VAZÃO ATÉ 50 L/S	l/s	50,00	1.581,58	79.078,96					
Piracuruca	SAA	EEA - Estação Elevatória de Água com vazão de 6 l/s a 10 l/s	l/s						8,20	43.350,24	355.471,95
Piracuruca	SAA	ETA - Estação de Tratamento de Água com vazão de 101 a 200 l/s	l/s	160,00	5.751,84	920.293,89					
Piracuruca	SAA	ETA - Estação de Tratamento de Água com vazão de até 50 l/s	l/s	40,00	7.707,79	308.311,46					
Piracuruca	SAA	Ligação de Água	unid					1,00	818,55	818,55	
Piracuruca	SAA	Rede de Distribuição	m					12.352,00	214,45	2.648.944,01	
Piracuruca	SAA	Reservatório com capacidade até 100 m³	m³	100,00	647,64	64.764,48		526,00	4.317,63	2.271.074,46	
Piracuruca	SAA	Reservatório com capacidade de 101 a 250 m³	m³	360,00	560,06	201.620,31					
Piracuruca	SAA	Reservatório com capacidade de 251 a 500 m³	m³					1.000,00	3.291,59	3.291.592,52	
Piracuruca	SAA	Reservatório com capacidade de 501 a 1000 m³	m³					1.000,00	2.904,53	2.904.525,33	
Piracuruca	SES	Coletor	m					12.363,00	460,41	5.692.052,61	
Piracuruca	SES	EEE - Estação Elevatória de Esgoto com vazão até 5 l/s	l/s					19,40	105.531,04	2.047.302,16	
Piracuruca	SES	EEE - Estação Elevatória de Esgoto com vazão de 26 l/s a 50 l/s	l/s					38,70	54.157,92	2.095.911,36	
Piracuruca	SES	EEE - Estação Elevatória de Esgoto com vazão de 51 l/s a 100 l/s	l/s	60,10	8.657,44	520.311,97					
Piracuruca	SES	EEE - Estação Elevatória de Esgoto com vazão de 6 l/s a 10 l/s	l/s					6,60	81.898,44	540.529,72	
Piracuruca	SES	ETE - Estação de Tratamento de Esgoto com vazão nominal de 51 a 100 l/s	l/s	52,10	37.385,02	1.947.759,49					
Piracuruca	SES	ETE - FOSSA/FILTRO/SUMIDOURO	l/s					15,76	18.004,80	283.755,65	
Piracuruca	SES	ETE LAGOAS - SISTEMA AUSTRALIANO - ETE - VAZÃO DE 40 l/s	l/s					46,98	182.664,01	8.581.555,07	
Piracuruca	SES	Ligação de Esgoto	unid					9.299,00	1.093,88	10.171.979,06	
Piracuruca	SES	Linha de Recalque	m					8.446,00	317,53	2.681.842,77	
Piracuruca	SES	Rede Coletora	m					113.880,24	385,69	43.922.129,26	
Piripiri	PERDAS	Cadastro Técnico	hab					63.323,00	4,50	285.029,49	
Piripiri	PERDAS	Geofonamento	km					179,99	281,33	50.635,69	
Piripiri	PERDAS	Hidrometração	unid					1.459,00	137,39	200.448,91	
Piripiri	PERDAS	Modelagem Hidraulica	m					179.990,00	1,13	202.542,75	
Piripiri	PERDAS	Setorização	setores					5,00	242.256,26	1.211.281,31	
Piripiri	SAA	Adutora	m					22.305,00	338,22	7.543.982,02	
Piripiri	SAA	CAPTAÇÃO SUBTERRÂNEA ATÉ 15L/S	l/s	66,94	13.503,60	903.930,98		38,11	270.072,00	10.292.443,92	
Piripiri	SAA	EEA - Estação Elevatória de Água com vazão de 26 l/s a 50 l/s	l/s					40,70	21.585,50	878.529,67	
Piripiri	SAA	ETA - Estação de Tratamento de Água com vazão de 101 a 200 l/s	l/s	133,33	5.751,84	766.892,40					
Piripiri	SAA	Ligação de Água	unid					1.255,00	818,55	1.027.276,37	
Piripiri	SAA	Rede de Distribuição	m					25.819,48	214,45	5.537.106,09	
Piripiri	SAA	Reservatório com capacidade até 100 m³	m³					1.206,00	4.317,63	5.207.064,27	
Piripiri	SAA	Reservatório com capacidade de 101 a 250 m³	m³					230,00	3.733,71	858.753,16	
Piripiri	SAA	Reservatório com capacidade de 501 a 1000 m³	m³					800,00	2.904,53	2.323.620,27	
Piripiri	SES	Coletor	m					2.430,00	460,41	1.118.797,04	
Piripiri	SES	EEE - Estação Elevatória de Esgoto com vazão até 5 l/s	l/s	9,30	21.106,21	196.287,73		5,90	105.531,04	622.633,13	
Piripiri	SES	EEE - Estação Elevatória de Esgoto com vazão de 11 l/s a 25 l/s	l/s					30,50	68.807,40	2.098.625,57	
Piripiri	SES	EEE - Estação Elevatória de Esgoto com vazão de 26 l/s a 50 l/s	l/s					69,44	54.157,92	3.760.725,71	
Piripiri	SES	EEE - Estação Elevatória de Esgoto com vazão de 51 l/s a 100 l/s	l/s					100,40	43.287,19	4.346.033,39	
Piripiri	SES	EEE - Estação Elevatória de Esgoto com vazão de 6 l/s a 10 l/s	l/s					7,60	81.898,44	622.428,16	
Piripiri	SES	ETE - FOSSA/FILTRO/SUMIDOURO	l/s					29,22	18.004,80	526.100,26	
Piripiri	SES	ETE LAGOAS - SISTEMA AUSTRALIANO - ETE - VAZÃO DE 75 l/s	l/s					108,06	174.197,14	18.823.743,18	
Piripiri	SES	Ligação de Esgoto	unid					20.147,00	1.093,88	22.038.376,40	
Piripiri	SES	Linha de Recalque	m					20.014,00	317,53	6.355.008,43	
Piripiri	SES	Rede Coletora	m					221.621,47	385,69	85.476.522,11	
Porto	PERDAS	Cadastro Técnico	hab					8.880,00	4,50	39.970,66	
Porto	PERDAS	Geofonamento	km					27,89	281,33	7.846,15	
Porto	PERDAS	Hidrometração	unid					118,00	137,39	16.211,77	
Porto	PERDAS	Modelagem Hidraulica	m					27.890,00	1,13	31.384,62	
Porto	PERDAS	Setorização	setores					3,00	242.256,26	726.768,79	
Porto	SAA	Adutora	m					4.168,80	338,22	1.409.970,38	
Porto	SAA	CAPTAÇÃO SUBTERRÂNEA ATÉ 15L/S	l/s					31,00	270.072,00	8.372.232,00	
Porto	SAA	EEA - Estação Elevatória de Água com vazão de 11 l/s a 25 l/s	l/s					28,41	35.787,35	1.016.851,07	
Porto	SAA	ETA - Estação de Tratamento de Água com vazão de até 50 l/s	l/s					28,41	154.155,73	4.380.134,98	
Porto	SAA	Ligação de Água	unid					58,00	818,55	47.475,72	
Porto	SAA	Rede de Distribuição	m					3.481,69	214,45	746.665,07	
Porto	SAA	Reservatório com capacidade até 100 m³	m³					86,40	4.317,63	373.043,41	
Porto	SAA	Reservatório com capacidade de 101 a 250 m³	m³					800,00	3.291,59	2.633.274,02	
Porto	SAA	Reservatório com capacidade de 251 a 500 m³	m³					3.757,13	460,41	1.729.823,58	
Porto	SES	Coletor	m					14,06	68.807,40	967.687,40	
Porto	SES	EEE - Estação Elevatória de Esgoto com vazão de 11 l/s a 25 l/s	l/s					28,13	54.157,92	1.523.322,68	
Porto	SES	EEE - Estação Elevatória de Esgoto com vazão de 26 l/s a 50 l/s	l/s					2,16	18.004,80	38.923,14	
Porto	SES	ETE LAGOAS - SISTEMA AUSTRALIANO - ETE - VAZÃO DE 40 l/s	l/s					21,35	182.664,01	3.899.552,87	
Porto	SES	Ligação de Esgoto	unid					810,00	1.093,88	886.041,84	
Porto	SES	Linha de Recalque	m					1.000,00	317,53	317.528,15	
Porto	SES	Rede Coletora	m					26.876,83	309,87	8.328.224,90	
Regeneração	PERDAS	Cadastro Técnico	hab					14.402,00	4,50	64.826,28	
Regeneração	PERDAS	Geofonamento	km					31,39	281,33	8.830,79	
Regeneração	PERDAS	Hidrometração	unid					467,00	137,39	64.160,14	
Regeneração	PERDAS	Modelagem Hidraulica	m					31.390,00	1,13	35.323,17	
Regeneração	PERDAS	Setorização	setores					3,00	242.256,26	726.768,79	
Regeneração	SAA	Adutora	m					12.434,00	338,22	4.205.419,07	
Regeneração	SAA	CAPTAÇÃO SUBTERRÂNEA ATÉ 15L/S	l/s	32,50	13.503,60	438.867,00		2,10	270.072,00	567.151,20	
Regeneração	SAA	EEA - Estação Elevatória de Água com vazão de 26 l/s a 50 l/s	l/s					85,00	21.585,50	1.834.767,13	
Regeneração	SAA	ETA - Estação de Tratamento de Água com vazão de 101 a 200 l/s	l/s					42,50	154.155,73	6.551.618,49	
Regeneração	SAA	Ligação de Água	unid					1.043,00	818,55	853.744,42	
Regeneração	SAA	Rede de Distribuição	m					25.909,23	214,45	5.556.353,82	
Regeneração	SAA	Reservatório com capacidade até 100 m³	m³					60,00	4.317,63	259.057,92	
Regeneração	SAA	Reservatório com capacidade de 101 a 250 m³	m³					373,00	3.733,71	1.392.673,60	
Regeneração	SAA	Reservatório com capacidade de 251 a 500 m³	m³					405,00	3.291,59	1.333.094,97	
Regeneração	SES	Coletor	m					576,00	460,41	265.196,34	
Regeneração	SES	EEE - Estação Elevatória de Esgoto com vazão até 5 l/s	l/s					7,80	105.531,04	823.142,11	
Regeneração	SES	EEE - Estação Elevatória de Esgoto com vazão de 6 l/s a 10 l/s	l/s					7,40	81.898,44	606.048,48	
Regeneração	SES	ETE - FOSSA/FILTRO/SUMIDOURO	l/s					1,60	18.004,80	28.807,68	
Regeneração	SES	ETE LAGOAS - SISTEMA AUSTRALIANO - ETE - VAZÃO DE 40 l/s	l/s					28,32	182.664,01	5.173.044,69	
Regeneração	SES	Ligação de Esgoto	unid					4.570,00	1.093,88	4.999.026,17	

Regeneração	SES	Linha de Recalque	m	4.334,00	317,53	1.376.167,01
Regeneração	SES	Rede Coletora	m	48.804,37	385,89	18.823.211,54
Santo Antônio dos Milagres	PERDAS	Cadastro Técnico	hab	1.437,00	4,50	6.468,22
Santo Antônio dos Milagres	PERDAS	Geofonamento	km	10,34	281,33	2.908,90
Santo Antônio dos Milagres	PERDAS	Hidrometração	unid	15,00	137,39	2.060,82
Santo Antônio dos Milagres	PERDAS	Modelagem Hidraulica	m	10.340,00	1,13	11.635,60
Santo Antônio dos Milagres	PERDAS	Setorização	setores	3,00	242.256,26	726.768,79
Santo Antônio dos Milagres	SAA	Adutora	m	461,16	338,22	155.973,58
Santo Antônio dos Milagres	SAA	CAPTAÇÃO SUBTERRÂNEA ATÉ 15L/S	l/s	5,42	270.072,00	1.463.533,03
Santo Antônio dos Milagres	SAA	EEA - Estação Elevatória de Água com vazão até 5 l/s	l/s	3,14	51.424,95	161.729,60
Santo Antônio dos Milagres	SAA	ETA - Estação de Tratamento de Água com vazão de até 50 l/s	l/s	3,14	154.155,73	484.814,16
Santo Antônio dos Milagres	SAA	Ligação de Água	unid	45,00	818,55	36.834,61
Santo Antônio dos Milagres	SAA	Rede de Distribuição	m	4.320,94	214,45	926.645,61
Santo Antônio dos Milagres	SAA	Reservatório com capacidade até 100 m³	m³	140,87	4.317,63	608.218,66
Santo Antônio dos Milagres	SES	Coletor	m	415,62	460,41	191.356,34
Santo Antônio dos Milagres	SES	EEE - Estação Elevatória de Esgoto com vazão até 5 l/s	l/s	2,49	105.531,04	262.260,30
Santo Antônio dos Milagres	SES	ETE - FOSSA/FILTRO/SUMIDOURO	l/s	1,03	18.004,80	18.000,46
Santo Antônio dos Milagres	SES	ETE LAGOAS - SISTEMA AUSTRALIANO - ETE - VAZÃO DE 10 l/s	l/s	2,53	219.497,21	554.943,00
Santo Antônio dos Milagres	SES	Ligação de Esgoto	unid	391,00	1.093,88	427.706,62
Santo Antônio dos Milagres	SES	Linha de Recalque	m	500,00	317,53	158.764,08
Santo Antônio dos Milagres	SES	Rede Coletora	m	5.248,27	342,73	1.798.763,04
São Gonçalo do Piauí	PERDAS	Cadastro Técnico	hab	4.699,00	4,50	21.151,14
São Gonçalo do Piauí	PERDAS	Hidrometração	unid	164,00	137,39	22.531,61
São Gonçalo do Piauí	PERDAS	Setorização	setores	3,00	242.256,26	726.768,79
São Gonçalo do Piauí	SAA	Adutora	m	2.180,12	338,22	737.359,28
São Gonçalo do Piauí	SAA	CAPTAÇÃO SUBTERRÂNEA ATÉ 15L/S	l/s	15,15	270.072,00	4.091.590,80
São Gonçalo do Piauí	SAA	EEA - Estação Elevatória de Água com vazão de 6 l/s a 10 l/s	l/s	12,51	43.350,24	542.510,21
São Gonçalo do Piauí	SAA	ETA - Estação de Tratamento de Água com vazão de até 50 l/s	l/s	12,51	154.155,73	1.929.194,87
São Gonçalo do Piauí	SAA	Ligação de Água	unid	3,00	818,55	2.455,64
São Gonçalo do Piauí	SAA	Rede de Distribuição	m	3.788,64	214,45	812.492,01
São Gonçalo do Piauí	SAA	Reservatório com capacidade até 100 m³	m³	190,72	4.317,63	823.458,79
São Gonçalo do Piauí	SAA	Reservatório com capacidade de 251 a 500 m³	m³	300,00	3.291,59	987.477,76
São Gonçalo do Piauí	SES	Coletor	m	1.964,66	460,41	904.551,98
São Gonçalo do Piauí	SES	EEE - Estação Elevatória de Esgoto com vazão até 5 l/s	l/s	5,10	105.531,04	537.953,33
São Gonçalo do Piauí	SES	EEE - Estação Elevatória de Esgoto com vazão de 11 l/s a 25 l/s	l/s	10,20	68.807,40	701.502,95
São Gonçalo do Piauí	SES	ETE - FOSSA/FILTRO/SUMIDOURO	l/s	2,40	18.004,80	43.124,06
São Gonçalo do Piauí	SES	ETE LAGOAS - SISTEMA AUSTRALIANO - ETE - VAZÃO DE 10 l/s	l/s	8,63	219.497,21	1.893.535,36
São Gonçalo do Piauí	SES	Ligação de Esgoto	unid	1.461,00	1.093,88	1.598.156,94
São Gonçalo do Piauí	SES	Linha de Recalque	m	1.000,00	317,53	317.528,15
São Gonçalo do Piauí	SES	Rede Coletora	m	18.488,67	328,05	6.065.233,49
São João da Fronteira	PERDAS	Cadastro Técnico	hab	3.044,00	4,50	13.701,65
São João da Fronteira	PERDAS	Geofonamento	km	18,82	281,33	5.294,54
São João da Fronteira	PERDAS	Hidrometração	unid	838,00	137,39	115.131,04
São João da Fronteira	PERDAS	Modelagem Hidraulica	m	18.820,00	1,13	21.178,15
São João da Fronteira	PERDAS	Setorização	setores	3,00	242.256,26	726.768,79
São João da Fronteira	SAA	Adutora	m	1.684,28	338,22	569.655,62
São João da Fronteira	SAA	CAPTAÇÃO SUBTERRÂNEA ATÉ 15L/S	l/s	5,39	270.072,00	1.455.816,69
São João da Fronteira	SAA	EEA - Estação Elevatória de Água com vazão de 11 l/s a 25 l/s	l/s	11,52	35.787,35	412.273,16
São João da Fronteira	SAA	ETA - Estação de Tratamento de Água com vazão de até 50 l/s	l/s	11,52	154.155,73	1.775.886,51
São João da Fronteira	SAA	Ligação de Água	unid	211,00	818,55	172.713,40
São João da Fronteira	SAA	Rede de Distribuição	m	5.886,36	214,45	1.262.357,58
São João da Fronteira	SAA	Reservatório com capacidade até 100 m³	m³	140,05	4.317,63	604.665,87
São João da Fronteira	SES	Coletor	m	1.510,59	460,41	695.489,67
São João da Fronteira	SES	EEE - Estação Elevatória de Esgoto com vazão de 6 l/s a 10 l/s	l/s	7,73	81.898,44	633.281,20
São João da Fronteira	SES	ETE - FOSSA/FILTRO/SUMIDOURO	l/s	1,09	18.004,80	19.548,63
São João da Fronteira	SES	ETE LAGOAS - SISTEMA AUSTRALIANO - ETE - VAZÃO DE 10 l/s	l/s	5,94	219.497,21	1.302.784,91
São João da Fronteira	SES	Ligação de Esgoto	unid	938,00	1.093,88	1.026.058,32
São João da Fronteira	SES	Linha de Recalque	m	500,00	317,53	158.764,08
São João da Fronteira	SES	Rede Coletora	m	11.917,16	316,94	3.776.971,64
São João da Serra	PERDAS	Cadastro Técnico	hab	4.916,00	4,50	22.127,90
São João da Serra	PERDAS	Geofonamento	km	18,63	281,33	5.241,08
São João da Serra	PERDAS	Hidrometração	unid	44,00	137,39	6.045,07
São João da Serra	PERDAS	Modelagem Hidraulica	m	18.630,00	1,13	20.964,34
São João da Serra	PERDAS	Setorização	setores	3,00	242.256,26	726.768,79
São João da Serra	SAA	Adutora	m	2.417,33	338,22	817.586,23
São João da Serra	SAA	CAPTAÇÃO SUBTERRÂNEA ATÉ 15L/S	l/s	7,54	270.072,00	2.035.828,46
São João da Serra	SAA	EEA - Estação Elevatória de Água com vazão de 11 l/s a 25 l/s	l/s	10,17	35.787,35	364.070,65
São João da Serra	SAA	ETA - Estação de Tratamento de Água com vazão de até 50 l/s	l/s	10,17	154.155,73	1.568.251,87
São João da Serra	SAA	Ligação de Água	unid	141,00	818,55	115.415,11
São João da Serra	SAA	Rede de Distribuição	m	2.913,35	214,45	624.781,99
São João da Serra	SAA	Reservatório com capacidade até 100 m³	m³	201,90	4.317,63	871.717,58
São João da Serra	SES	Coletor	m	2.178,61	460,41	1.003.056,48
São João da Serra	SES	EEE - Estação Elevatória de Esgoto com vazão até 5 l/s	l/s	5,24	105.531,04	552.813,71
São João da Serra	SES	EEE - Estação Elevatória de Esgoto com vazão de 11 l/s a 25 l/s	l/s	10,48	68.807,40	720.881,21
São João da Serra	SES	ETE - FOSSA/FILTRO/SUMIDOURO	l/s	2,78	18.004,80	50.000,46
São João da Serra	SES	ETE LAGOAS - SISTEMA AUSTRALIANO - ETE - VAZÃO DE 10 l/s	l/s	9,23	219.497,21	2.025.372,78
São João da Serra	SES	Ligação de Esgoto	unid	1.669,00	1.093,88	1.825.683,74
São João da Serra	SES	Linha de Recalque	m	1.000,00	317,53	317.528,15
São João da Serra	SES	Rede Coletora	m	21.402,73	330,48	7.073.103,65
São João do Arraial	PERDAS	Cadastro Técnico	hab	4.144,00	4,50	18.652,97
São João do Arraial	PERDAS	Setorização	setores	3,00	242.256,26	726.768,79
São João do Arraial	SAA	Adutora	m	2.555,61	338,22	864.358,25
São João do Arraial	SAA	CAPTAÇÃO SUBTERRÂNEA ATÉ 15L/S	l/s	12,00	270.072,00	3.240.864,00
São João do Arraial	SAA	EEA - Estação Elevatória de Água com vazão de 6 l/s a 10 l/s	l/s	12,28	43.350,24	532.500,60
São João do Arraial	SAA	ETA - Estação de Tratamento de Água com vazão de até 50 l/s	l/s	12,28	154.155,73	1.893.600,17
São João do Arraial	SAA	Ligação de Água	unid	1.353,00	818,55	1.107.493,96
São João do Arraial	SAA	Rede de Distribuição	m	1.565,90	214,45	335.813,59
São João do Arraial	SAA	Reservatório com capacidade até 100 m³	m³	100,00	4.317,63	431.763,21
São João do Arraial	SAA	Reservatório com capacidade de 251 a 500 m³	m³	300,00	3.291,59	987.477,76
São João do Arraial	SES	Coletor	m	2.303,25	460,41	1.060.438,78
São João do Arraial	SES	EEE - Estação Elevatória de Esgoto com vazão de 11 l/s a 25 l/s	l/s	12,44	68.807,40	855.794,41
São João do Arraial	SES	EEE - Estação Elevatória de Esgoto com vazão de 6 l/s a 10 l/s	l/s	6,22	81.898,44	509.307,39
São João do Arraial	SES	ETE LAGOAS - SISTEMA AUSTRALIANO - ETE - VAZÃO DE 10 l/s	l/s	7,58	219.497,21	1.662.718,66
São João do Arraial	SES	Ligação de Esgoto	unid	1.230,00	1.093,88	1.345.470,94
São João do Arraial	SES	Linha de Recalque	m	1.000,00	317,53	317.528,15
São João do Arraial	SES	Rede Coletora	m	12.667,86	287,07	3.636.579,60
São José do Divino	PERDAS	Cadastro Técnico	hab	3.034,00	4,50	13.656,64
São José do Divino	PERDAS	Geofonamento	km	12,66	281,33	3.561,57
São José do Divino	PERDAS	Hidrometração	unid	32,00	137,39	4.396,41
São José do Divino	PERDAS	Modelagem Hidraulica	m	12.660,00	1,13	14.246,30
São José do Divino	PERDAS	Setorização	setores	3,00	242.256,26	726.768,79
São José do Divino	SAA	Adutora	m	1.728,75	338,22	584.697,95
São José do Divino	SAA	CAPTAÇÃO SUBTERRÂNEA ATÉ 15L/S	l/s	5,14	270.072,00	1.387.012,63
São José do Divino	SAA	EEA - Estação Elevatória de Água com vazão de 6 l/s a 10 l/s	l/s	7,74	43.350,24	335.603,46
São José do Divino	SAA	ETA - Estação de Tratamento de Água com vazão de até 50 l/s	l/s	7,74	154.155,73	1.193.423,59
São José do Divino	SAA	Ligação de Água	unid	29,00	818,55	23.737,86
São José do Divino	SAA	Rede de Distribuição	m	1.589,26	214,45	340.824,31
São José do Divino	SAA	Reservatório com capacidade até 100 m³	m³	132,71	4.317,63	572.986,78
São José do Divino	SES	Coletor	m	1.558,04	460,41	717.337,26
São José do Divino	SES	EEE - Estação Elevatória de Esgoto com vazão de 6 l/s a 10 l/s	l/s	7,77	81.898,44	636.024,02

São José do Divino	SES	ETE - FOSSA/FILTRO/SUMIDOURO	l/s					0,88	18.004,80	15.798,08
São José do Divino	SES	ETE LAGOAS - SISTEMA AUSTRALIANO - ETE - VAZÃO DE 10 l/s	l/s					5,64	219.497,21	1.238.400,29
São José do Divino	SES	Ligação de Esgoto	unid					1.003,00	1.093,88	1.097.160,45
São José do Divino	SES	Linha de Recalque	m					500,00	317,53	158.764,08
São José do Divino	SES	Rede Coletora	m					11.468,46	312,00	3.578.176,84
São Miguel do Tapuio	PERDAS	Cadastro Técnico	hab					8.206,00	4,50	36.936,85
São Miguel do Tapuio	PERDAS	Geofonamento	km					20,44	281,33	5.750,28
São Miguel do Tapuio	PERDAS	Hidrometração	unid					163,00	137,39	22.394,22
São Miguel do Tapuio	PERDAS	Modelagem Hidraulica	m					20.440,00	1,13	23.001,13
São Miguel do Tapuio	PERDAS	Setorização	setores					4,00	242.256,26	969.025,05
São Miguel do Tapuio	SAA	Aduutora	m					9.645,00	338,22	3.262.125,38
São Miguel do Tapuio	SAA	CAPTAÇÃO SUBTERRÂNEA ATÉ 15L/S	l/s					4,09	270.072,00	1.104.594,48
São Miguel do Tapuio	SAA	EEA - Estação Elevatória de Água com vazão até 5 l/s	l/s		19,71	13.503,60	266.155,96			
São Miguel do Tapuio	SAA	EEA - Estação Elevatória de Água com vazão de 11 l/s a 25 l/s	l/s		4,90	15.427,48	75.594,68			
São Miguel do Tapuio	SAA	Ligação de Água	unid					14,00	35.787,35	501.022,88
São Miguel do Tapuio	SAA	Rede de Distribuição	m					795,00	818,55	650.744,79
São Miguel do Tapuio	SAA	Reservatório com capacidade até 100 m³	m³		53,00	647,64	34.325,17	17.030,99	214,45	3.652.374,32
São Miguel do Tapuio	SAA	Reservatório com capacidade de 101 a 250 m³	m³		150,00	560,06	84.008,46		4.317,63	5.159.408,22
São Miguel do Tapuio	SAA	Reservatório com capacidade de 251 a 500 m³	m³					345,00	3.733,71	1.288.129,74
São Miguel do Tapuio	SAA	Reservatório com capacidade de 501 a 1000 m³	m³					388,00	3.291,59	1.277.137,90
São Miguel do Tapuio	SAA	Reservatório com capacidade de 501 a 1000 m³	m³					540,00	2.904,53	1.568.443,68
São Miguel do Tapuio	SES	Coletor	m					4.554,00	460,41	2.096.708,53
São Miguel do Tapuio	SES	Emissário	m					146,00	460,41	67.219,90
São Miguel do Tapuio	SES	ETE - FOSSA/FILTRO/SUMIDOURO	l/s					3,17	18.004,80	57.075,22
São Miguel do Tapuio	SES	ETE LAGOAS - SISTEMA AUSTRALIANO - ETE - VAZÃO DE 20 l/s	l/s					19,18	196.768,64	3.774.022,59
São Miguel do Tapuio	SES	Ligação de Esgoto	unid					2.660,00	1.093,88	2.909.717,64
São Miguel do Tapuio	SES	Rede Coletora	m					33.606,71	385,69	12.961.671,49
São Pedro do Piauí	PERDAS	Cadastro Técnico	hab					11.094,00	4,50	49.936,31
São Pedro do Piauí	PERDAS	Geofonamento	km					44,20	281,33	12.434,57
São Pedro do Piauí	PERDAS	Hidrometração	unid					261,00	137,39	35.858,24
São Pedro do Piauí	PERDAS	Modelagem Hidraulica	m					44.200,00	1,13	49.738,26
São Pedro do Piauí	PERDAS	Setorização	setores					3,00	242.256,26	726.768,79
São Pedro do Piauí	SAA	Aduutora	m					5.340,14	338,22	1.806.139,29
São Pedro do Piauí	SAA	CAPTAÇÃO SUBTERRÂNEA ATÉ 15L/S	l/s					30,50	270.072,00	8.237.196,00
São Pedro do Piauí	SAA	EEA - Estação Elevatória de Água com vazão de 11 l/s a 25 l/s	l/s					31,23	35.787,35	1.117.580,22
São Pedro do Piauí	SAA	ETA - Estação de Tratamento de Água com vazão de até 50 l/s	l/s					31,23	154.155,73	4.814.030,64
São Pedro do Piauí	SAA	Rede de Distribuição	m					6.160,48	214,45	1.321.142,61
São Pedro do Piauí	SAA	Reservatório com capacidade até 100 m³	m³					187,20	4.317,63	808.260,72
São Pedro do Piauí	SAA	Reservatório com capacidade de 251 a 500 m³	m³					900,00	3.291,59	2.962.433,27
São Pedro do Piauí	SES	Coletor	m					4.789,44	460,41	2.205.106,34
São Pedro do Piauí	SES	EEE - Estação Elevatória de Esgoto com vazão de 26 l/s a 50 l/s	l/s					25,20	54.157,92	1.364.917,51
São Pedro do Piauí	SES	EEE - Estação Elevatória de Esgoto com vazão de 6 l/s a 10 l/s	l/s					12,60	81.898,44	1.032.024,74
São Pedro do Piauí	SES	ETE - FOSSA/FILTRO/SUMIDOURO	l/s					4,92	18.004,80	85.526,82
São Pedro do Piauí	SES	ETE LAGOAS - SISTEMA AUSTRALIANO - ETE - VAZÃO DE 40 l/s	l/s					20,30	182.664,01	3.708.422,11
São Pedro do Piauí	SES	Ligação de Esgoto	unid					3.402,00	1.093,88	3.721.375,71
São Pedro do Piauí	SES	Linha de Recalque	m					1.500,00	317,53	476.292,23
São Pedro do Piauí	SES	Rede Coletora	m					41.951,80	323,77	13.582.538,50
Sigefredo Pacheco	PERDAS	Cadastro Técnico	hab					7.700,00	4,50	34.659,24
Sigefredo Pacheco	PERDAS	Geofonamento	km					28,00	281,33	7.877,10
Sigefredo Pacheco	PERDAS	Hidrometração	unid					1.142,00	137,39	156.896,96
Sigefredo Pacheco	PERDAS	Modelagem Hidraulica	m					28.000,00	1,13	31.508,40
Sigefredo Pacheco	PERDAS	Setorização	setores					3,00	242.256,26	726.768,79
Sigefredo Pacheco	SAA	Aduutora	m					2.295,70	338,22	776.451,49
Sigefredo Pacheco	SAA	CAPTAÇÃO SUBTERRÂNEA ATÉ 15L/S	l/s					10,42	270.072,00	2.814.536,06
Sigefredo Pacheco	SAA	EEA - Estação Elevatória de Água com vazão de 6 l/s a 10 l/s	l/s					15,59	43.350,24	676.027,11
Sigefredo Pacheco	SAA	ETA - Estação de Tratamento de Água com vazão de até 50 l/s	l/s					15,59	154.155,73	2.403.988,00
Sigefredo Pacheco	SAA	Rede de Distribuição	m					5.819,06	214,45	1.247.925,29
Sigefredo Pacheco	SAA	Reservatório com capacidade até 100 m³	m³					500,14	4.317,63	2.159.408,16
Sigefredo Pacheco	SES	Coletor	m					2.058,96	460,41	947.965,70
Sigefredo Pacheco	SES	EEE - Estação Elevatória de Esgoto com vazão até 5 l/s	l/s					5,06	105.531,04	533.943,54
Sigefredo Pacheco	SES	EEE - Estação Elevatória de Esgoto com vazão de 11 l/s a 25 l/s	l/s					10,12	68.807,40	696.274,10
Sigefredo Pacheco	SES	ETE - FOSSA/FILTRO/SUMIDOURO	l/s					8,11	18.004,80	146.032,95
Sigefredo Pacheco	SES	ETE LAGOAS - SISTEMA AUSTRALIANO - ETE - VAZÃO DE 20 l/s	l/s					14,33	196.768,64	2.819.173,80
Sigefredo Pacheco	SES	Ligação de Esgoto	unid					2.545,00	1.093,88	2.783.921,57
Sigefredo Pacheco	SES	Linha de Recalque	m					1.000,00	317,53	317.528,15
Sigefredo Pacheco	SES	Rede Coletora	m					38.401,49	356,61	13.694.207,07
Teresina	SAA	CAPTAÇÃO SUBTERRÂNEA ATÉ 15L/S	l/s					48,34	270.072,00	13.056.052,11
Teresina	SAA	Ligação de Água	unid					6.947,00	818,55	5.686.445,35
Teresina	SAA	Rede de Distribuição	m					113.031,65	214,45	24.240.158,29
Teresina	SAA	Reservatório com capacidade até 100 m³	m³					1.392,27	4.317,63	6.011.328,09
Teresina	SES	ETE - FOSSA/FILTRO/SUMIDOURO	l/s					35,13	18.004,80	632.454,58
Teresina	SES	Ligação de Esgoto	unid					6.316,00	1.093,88	6.908.938,57
Teresina	SES	Rede Coletora	m					101.869,76	385,69	39.289.841,67
União	PERDAS	Cadastro Técnico	hab					26.462,00	4,50	119.110,75
União	PERDAS	Geofonamento	km					67,60	281,33	19.017,57
União	PERDAS	Hidrometração	unid					998,00	137,39	137.113,10
União	PERDAS	Modelagem Hidraulica	m					67.600,00	1,13	76.070,28
União	PERDAS	Setorização	setores					3,00	242.256,26	726.768,79
União	SAA	Aduutora	m					6.522,43	338,22	2.206.011,87
União	SAA	CAPTAÇÃO SUBTERRÂNEA ATÉ 15L/S	l/s					7,47	270.072,00	2.017.437,84
União	SAA	CAPTAÇÃO SUPERFICIAL - VAZÃO ATÉ 50 L/S	l/s		51,39	1.581,58	81.277,36			
União	SAA	CAPTAÇÃO SUPERFICIAL - VAZÃO DE 51 ATÉ 100 L/S	l/s		83,33	1.248,62	104.047,10			
União	SAA	EEA - Estação Elevatória de Água com vazão de 11 l/s a 25 l/s	l/s					14,65	35.787,35	524.284,66
União	SAA	EEA - Estação Elevatória de Água com vazão de 26 l/s a 50 l/s	l/s		33,07	6.475,65	214.149,70	30,68	21.585,50	662.243,00
União	SAA	EEA - Estação Elevatória de Água com vazão de 51 l/s a 100 l/s	l/s		76,90	3.553,30	273.248,45			
União	SAA	Ligação de Água	unid					1.273,00	818,55	1.042.010,21
União	SAA	Rede de Distribuição	m					32.440,32	214,45	6.956.976,18
União	SAA	Reservatório com capacidade até 100 m³	m³					216,00	4.317,63	932.608,53
União	SAA	Reservatório com capacidade de 1001 a 2000 m³	m³		1.200,00	366,81	440.177,39			
União	SAA	Reservatório com capacidade de 251 a 500 m³	m³		300,00	493,74	148.121,66		3.291,59	2.600.358,09
União	SES	Coletor	m					1.742,00	460,41	802.034,75
União	SES	EEE - Estação Elevatória de Esgoto com vazão até 5 l/s	l/s					37,55	105.531,04	3.962.690,52
União	SES	EEE - Estação Elevatória de Esgoto com vazão de 6 l/s a 10 l/s	l/s					12,02	81.898,44	984.419,28
União	SES	ETE - FOSSA/FILTRO/SUMIDOURO	l/s					5,55	18.004,80	99.926,64
União	SES	ETE LAGOAS - SISTEMA AUSTRALIANO - ETE - VAZÃO DE 40 l/s	l/s		73,50	18.266,40	1.342.580,45			
União	SES	Ligação de Esgoto	unid					1.486,00	1.093,88	1.625.503,91
União	SES	Linha de Recalque	m					19.004,14	317,53	6.034.349,45
União	SES	Rede Coletora	m					84.074,74	385,69	32.426.535,08
Acauã	PERDAS	Cadastro Técnico	hab					2.115,00	4,50	9.520,04
Acauã	PERDAS	Geofonamento	km					7,56	281,33	2.126,82
Acauã	PERDAS	Hidrometração	unid					52,00	137,39	7.144,17
Acauã	PERDAS	Modelagem Hidraulica	m					7.560,00	1,13	8.507,27
Acauã	PERDAS	Setorização	setores					3,00	242.256,26	726.768,79
Acauã	SAA	Aduutora	m					599,71	338,22	202.834,25
Acauã	SAA	CAPTAÇÃO SUBTERRÂNEA ATÉ 15L/S	l/s					5,96	270.072,00	1.609.500,51
Acauã	SAA	EEA - Estação Elevatória de Água com vazão até 5 l/s	l/s					3,07	51.424,95	157.638,13
Acauã	SAA	ETA - Estação de Tratamento de Água com vazão de até 50 l/s	l/s					3,07	154.155,73	472.549,25
Acauã	SAA	Rede de Distribuição	m					1.607,54	214,45	344.743,60
Acauã	SAA	Reservatório com capacidade até 100 m³	m³					185,23	4.317,63	799.773,49
Acauã	SES	Coletor	m					537,87	460,41	247.639,32
Acauã	SES	EEE - Estação Elevatória de Esgoto com vazão até 5 l/s	l/s					2,66	105.531,04	280.399,04

Acauã	SES	ETE - FOSSA/FILTRO/SUMIDOURO	l/s		2,30	18.004,80	41.343,26
Acauã	SES	ETE LAGOAS - SISTEMA AUSTRALIANO - ETE - VAZÃO DE 10 l/s	l/s		3,93	219.497,21	862.129,34
Acauã	SES	Ligação de Esgoto	unid		700,00	1.093,88	765.715,17
Acauã	SES	Linha de Recalque	m		500,00	317,53	158.764,08
Acauã	SES	Rede Coletora	m		10.595,48	358,15	3.794.807,33
Alagoinha do Piauí	PERDAS	Cadastro Técnico	hab		3.224,00	4,50	14.511,87
Alagoinha do Piauí	PERDAS	Geofonamento	km		6,09	281,33	1.713,27
Alagoinha do Piauí	PERDAS	Hidrometração	unid		219,00	137,39	30.087,95
Alagoinha do Piauí	PERDAS	Modelagem Hidraulica	m		6.090,00	1,13	6.853,08
Alagoinha do Piauí	PERDAS	Setorização	setores		3,00	242.256,26	726.768,79
Alagoinha do Piauí	SAA	Aduutora	m		3.902,87	338,22	1.320.027,51
Alagoinha do Piauí	SAA	CAPTAÇÃO SUBTERRÂNEA ATÉ 15L/S	l/s		10,47	270.072,00	2.828.662,69
Alagoinha do Piauí	SAA	EEA - Estação Elevatória de Água com vazão até 5 l/s	l/s		17,52	51.424,95	901.148,14
Alagoinha do Piauí	SAA	ETA - Estação de Tratamento de Água com vazão de até 50 l/s	l/s		17,52	154.155,73	2.701.357,00
Alagoinha do Piauí	SAA	Ligação de Água	unid		30,00	818,55	24.556,41
Alagoinha do Piauí	SAA	Rede de Distribuição	m		15.129,52	214,45	3.244.594,73
Alagoinha do Piauí	SAA	Reservatório com capacidade até 100 m³	m³		242,45	4.317,63	1.046.791,39
Alagoinha do Piauí	SAA	Reservatório com capacidade de 101 a 250 m³	m³		400,00	3.733,71	1.493.483,76
Alagoinha do Piauí	SES	Coletor	m		1.750,19	460,41	805.807,46
Alagoinha do Piauí	SES	EEE - Estação Elevatória de Esgoto com vazão de 6 l/s a 10 l/s	l/s		8,01	81.898,44	655.982,97
Alagoinha do Piauí	SES	ETE - FOSSA/FILTRO/SUMIDOURO	l/s		1,19	18.004,80	21.388,94
Alagoinha do Piauí	SES	ETE LAGOAS - SISTEMA AUSTRALIANO - ETE - VAZÃO DE 10 l/s	l/s		6,14	219.497,21	1.348.461,23
Alagoinha do Piauí	SES	Ligação de Esgoto	unid		1.167,00	1.093,88	1.276.556,57
Alagoinha do Piauí	SES	Linha de Recalque	m		500,00	317,53	158.764,08
Alagoinha do Piauí	SES	Rede Coletora	m		13.801,52	316,91	4.373.786,64
Alegrete do Piauí	PERDAS	Cadastro Técnico	hab		4.000,00	4,50	18.004,80
Alegrete do Piauí	PERDAS	Geofonamento	km		28,00	281,33	7.877,10
Alegrete do Piauí	PERDAS	Hidrometração	unid		927,00	137,39	127.358,56
Alegrete do Piauí	PERDAS	Modelagem Hidraulica	m		28.000,00	1,13	31.508,40
Alegrete do Piauí	PERDAS	Setorização	setores		3,00	242.256,26	726.768,79
Alegrete do Piauí	SAA	Aduutora	m		3.727,24	338,22	1.260.624,79
Alegrete do Piauí	SAA	CAPTAÇÃO SUBTERRÂNEA ATÉ 15L/S	l/s		12,10	270.072,00	3.266.585,14
Alegrete do Piauí	SAA	EEA - Estação Elevatória de Água com vazão até 5 l/s	l/s		20,46	51.424,95	1.052.138,75
Alegrete do Piauí	SAA	ETA - Estação de Tratamento de Água com vazão de até 50 l/s	l/s		20,46	154.155,73	3.153.979,11
Alegrete do Piauí	SAA	Rede de Distribuição	m		6.497,30	214,45	1.393.375,65
Alegrete do Piauí	SAA	Reservatório com capacidade até 100 m³	m³		289,14	4.317,63	1.248.412,47
Alegrete do Piauí	SAA	Reservatório com capacidade de 101 a 250 m³	m³		400,00	3.733,71	1.493.483,76
Alegrete do Piauí	SES	Coletor	m		1.671,43	460,41	769.545,22
Alegrete do Piauí	SES	EEE - Estação Elevatória de Esgoto com vazão de 6 l/s a 10 l/s	l/s		8,21	81.898,44	672.763,29
Alegrete do Piauí	SES	ETE - FOSSA/FILTRO/SUMIDOURO	l/s		2,41	18.004,80	43.402,57
Alegrete do Piauí	SES	ETE LAGOAS - SISTEMA AUSTRALIANO - ETE - VAZÃO DE 10 l/s	l/s		7,46	219.497,21	1.636.821,09
Alegrete do Piauí	SES	Ligação de Esgoto	unid		1.320,00	1.093,88	1.443.920,03
Alegrete do Piauí	SES	Linha de Recalque	m		500,00	317,53	158.764,08
Alegrete do Piauí	SES	Rede Coletora	m		17.240,53	333,10	5.742.884,99
Anísio de Abreu	PERDAS	Cadastro Técnico	hab		6.206,00	4,50	27.934,45
Anísio de Abreu	PERDAS	Geofonamento	km		35,21	281,33	9.905,45
Anísio de Abreu	PERDAS	Hidrometração	unid		166,00	137,39	22.806,39
Anísio de Abreu	PERDAS	Modelagem Hidraulica	m		35.210,00	1,13	39.621,81
Anísio de Abreu	PERDAS	Setorização	setores		3,00	242.256,26	726.768,79
Anísio de Abreu	SAA	Aduutora	m		5.996,86	338,22	2.028.254,75
Anísio de Abreu	SAA	CAPTAÇÃO SUBTERRÂNEA ATÉ 15L/S	l/s		21,65	270.072,00	5.847.058,80
Anísio de Abreu	SAA	EEA - Estação Elevatória de Água com vazão de 6 l/s a 10 l/s	l/s		34,01	43.350,24	1.474.304,80
Anísio de Abreu	SAA	ETA - Estação de Tratamento de Água com vazão de até 50 l/s	l/s		34,01	154.155,73	5.242.705,52
Anísio de Abreu	SAA	Ligação de Água	unid		133,00	818,55	108.866,74
Anísio de Abreu	SAA	Rede de Distribuição	m		8.029,59	214,45	1.721.983,07
Anísio de Abreu	SAA	Reservatório com capacidade até 100 m³	m³		305,12	4.317,63	1.317.395,89
Anísio de Abreu	SAA	Reservatório com capacidade de 251 a 500 m³	m³		800,00	3.291,59	2.633.274,02
Anísio de Abreu	SES	Coletor	m		2.702,34	460,41	1.244.183,19
Anísio de Abreu	SES	EEE - Estação Elevatória de Esgoto com vazão de 11 l/s a 25 l/s	l/s		14,10	68.807,40	969.921,20
Anísio de Abreu	SES	EEE - Estação Elevatória de Esgoto com vazão de 6 l/s a 10 l/s	l/s		7,05	81.898,44	577.227,45
Anísio de Abreu	SES	ETE - FOSSA/FILTRO/SUMIDOURO	l/s		2,77	18.004,80	49.907,70
Anísio de Abreu	SES	ETE LAGOAS - SISTEMA AUSTRALIANO - ETE - VAZÃO DE 20 l/s	l/s		11,38	196.768,64	2.239.973,90
Anísio de Abreu	SES	Ligação de Esgoto	unid		2.016,00	1.093,88	2.205.259,68
Anísio de Abreu	SES	Linha de Recalque	m		1.000,00	317,53	317.528,15
Anísio de Abreu	SES	Rede Coletora	m		23.720,31	323,90	7.682.905,65
Aroazes	PERDAS	Cadastro Técnico	hab		4.526,00	4,50	20.372,43
Aroazes	PERDAS	Geofonamento	km		24,60	281,33	6.920,60
Aroazes	PERDAS	Hidrometração	unid		234,00	137,39	32.148,76
Aroazes	PERDAS	Modelagem Hidraulica	m		24.600,00	1,13	27.682,38
Aroazes	PERDAS	Setorização	setores		3,00	242.256,26	726.768,79
Aroazes	SAA	Aduutora	m		4.597,94	338,22	1.555.112,37
Aroazes	SAA	CAPTAÇÃO SUBTERRÂNEA ATÉ 15L/S	l/s		2,66	270.072,00	717.619,89
Aroazes	SAA	EEA - Estação Elevatória de Água com vazão de 6 l/s a 10 l/s	l/s		25,85	43.350,24	1.120.491,54
Aroazes	SAA	ETA - Estação de Tratamento de Água com vazão de até 50 l/s	l/s		25,85	154.155,73	3.984.526,94
Aroazes	SAA	Rede de Distribuição	m		5.671,50	214,45	1.216.278,40
Aroazes	SAA	Reservatório com capacidade até 100 m³	m³		476,53	4.317,63	2.057.462,70
Aroazes	SES	Coletor	m		2.061,89	460,41	949.314,42
Aroazes	SES	EEE - Estação Elevatória de Esgoto com vazão até 5 l/s	l/s		5,17	105.531,04	545.884,88
Aroazes	SES	EEE - Estação Elevatória de Esgoto com vazão de 11 l/s a 25 l/s	l/s		10,35	68.807,40	711.845,87
Aroazes	SES	ETE - FOSSA/FILTRO/SUMIDOURO	l/s		2,05	18.004,80	36.904,36
Aroazes	SES	ETE LAGOAS - SISTEMA AUSTRALIANO - ETE - VAZÃO DE 10 l/s	l/s		8,39	219.497,21	1.842.205,73
Aroazes	SES	Ligação de Esgoto	unid		1.469,00	1.093,88	1.606.907,97
Aroazes	SES	Linha de Recalque	m		1.000,00	317,53	317.528,15
Aroazes	SES	Rede Coletora	m		18.080,36	323,83	5.855.019,29
Aroeiras do Itaim	PERDAS	Cadastro Técnico	hab		263,00	4,50	1.183,82
Aroeiras do Itaim	PERDAS	Setorização	setores		3,00	242.256,26	726.768,79
Aroeiras do Itaim	SAA	Aduutora	m		366,35	338,22	123.907,12
Aroeiras do Itaim	SAA	CAPTAÇÃO SUBTERRÂNEA ATÉ 15L/S	l/s		3,00	270.072,00	810.216,00
Aroeiras do Itaim	SAA	EEA - Estação Elevatória de Água com vazão até 5 l/s	l/s		1,56	51.424,95	80.180,45
Aroeiras do Itaim	SAA	ETA - Estação de Tratamento de Água com vazão de até 50 l/s	l/s		1,56	154.155,73	240.355,62
Aroeiras do Itaim	SAA	Ligação de Água	unid		97,00	818,55	79.399,05
Aroeiras do Itaim	SAA	Rede de Distribuição	m		224,47	214,45	48.139,41
Aroeiras do Itaim	SAA	Reservatório com capacidade até 100 m³	m³		200,00	4.317,63	863.526,41
Aroeiras do Itaim	SES	Coletor	m		165,09	460,41	76.007,79
Aroeiras do Itaim	SES	EEE - Estação Elevatória de Esgoto com vazão até 5 l/s	l/s		0,80	105.531,04	84.598,26
Aroeiras do Itaim	SES	ETE LAGOAS - SISTEMA AUSTRALIANO - ETE - VAZÃO DE 10 l/s	l/s		0,49	219.497,21	108.222,94
Aroeiras do Itaim	SES	Ligação de Esgoto	unid		88,00	1.093,88	96.261,34
Aroeiras do Itaim	SES	Linha de Recalque	m		500,00	317,53	158.764,08
Aroeiras do Itaim	SES	Rede Coletora	m		907,98	287,07	260.654,72
Barra D'Alcântara	PERDAS	Cadastro Técnico	hab		2.322,00	4,50	10.451,79
Barra D'Alcântara	PERDAS	Setorização	setores		3,00	242.256,26	726.768,79
Barra D'Alcântara	SAA	Aduutora	m		3.082,05	338,22	1.042.408,20
Barra D'Alcântara	SAA	CAPTAÇÃO SUBTERRÂNEA ATÉ 15L/S	l/s		0,50	270.072,00	135.036,00
Barra D'Alcântara	SAA	EEA - Estação Elevatória de Água com vazão de 6 l/s a 10 l/s	l/s		12,52	43.350,24	542.780,53
Barra D'Alcântara	SAA	ETA - Estação de Tratamento de Água com vazão de até 50 l/s	l/s		12,52	154.155,73	1.930.156,15
Barra D'Alcântara	SAA	Ligação de Água	unid		897,00	818,55	734.236,57
Barra D'Alcântara	SAA	Rede de Distribuição	m		3.428,02	214,45	735.154,89
Barra D'Alcântara	SAA	Reservatório com capacidade até 100 m³	m³		214,40	4.317,63	925.700,31
Barra D'Alcântara	SES	Coletor	m		1.388,85	460,41	639.439,77
Barra D'Alcântara	SES	EEE - Estação Elevatória de Esgoto com vazão de 6 l/s a 10 l/s	l/s		6,48	81.898,44	530.584,45

Barra D'Alcântara	SES	ETE - FOSSA/FILTRO/SUMIDOURO	l/s		0,40	18.004,80	7.205,66
Barra D'Alcântara	SES	ETE LAGOAS - SISTEMA AUSTRALIANO - ETE - VAZÃO DE 10 l/s	l/s		4,40	219.497,21	965.926,83
Barra D'Alcântara	SES	Ligação de Esgoto	unid		815,00	1.093,88	891.511,23
Barra D'Alcântara	SES	Linha de Recalque	m		500,00	317,53	158.764,08
Barra D'Alcântara	SES	Rede Coletora	m		9.026,19	302,23	2.727.994,23
Bela Vista do Piauí	PERDAS	Cadastro Técnico	hab		1.350,00	4,50	6.076,62
Bela Vista do Piauí	PERDAS	Geofonamento	km		12,00	281,33	3.375,90
Bela Vista do Piauí	PERDAS	Hidrometração	unid		404,00	137,39	55.504,70
Bela Vista do Piauí	PERDAS	Modelagem Hidraulica	m		12.000,00	1,13	13.503,60
Bela Vista do Piauí	PERDAS	Setorização	setores		3,00	242.256,26	726.768,79
Bela Vista do Piauí	SAA	Aduutora	m		1.624,85	338,22	549.556,47
Bela Vista do Piauí	SAA	CAPTAÇÃO SUBTERRÂNEA ATÉ 15L/S	l/s		3,00	270.072,00	810.216,00
Bela Vista do Piauí	SAA	EEA - Estação Elevatória de Água com vazão até 5 l/s	l/s		8,00	51.424,95	411.572,65
Bela Vista do Piauí	SAA	ETA - Estação de Tratamento de Água com vazão de até 50 l/s	l/s		8,00	154.155,73	1.233.764,59
Bela Vista do Piauí	SAA	Ligação de Água	unid		2,00	818,55	1.637,09
Bela Vista do Piauí	SAA	Rede de Distribuição	m		2.400,00	214,45	514.691,06
Bela Vista do Piauí	SAA	Reservatório com capacidade até 100 m³	m³		200,00	4.317,63	863.526,41
Bela Vista do Piauí	SES	Coletor	m		732,20	460,41	337.111,95
Bela Vista do Piauí	SES	EEE - Estação Elevatória de Esgoto com vazão até 5 l/s	l/s		4,04	105.531,04	426.347,04
Bela Vista do Piauí	SES	ETE LAGOAS - SISTEMA AUSTRALIANO - ETE - VAZÃO DE 10 l/s	l/s		2,46	219.497,21	539.080,15
Bela Vista do Piauí	SES	Ligação de Esgoto	unid		390,00	1.093,88	426.612,74
Bela Vista do Piauí	SES	Linha de Recalque	m		500,00	317,53	158.764,08
Bela Vista do Piauí	SES	Rede Coletora	m		4.027,09	287,07	1.156.063,39
Belém do Piauí	PERDAS	Cadastro Técnico	hab		2.447,00	4,50	11.014,44
Belém do Piauí	PERDAS	Geofonamento	km		15,55	281,33	4.374,60
Belém do Piauí	PERDAS	Hidrometração	unid		6,00	137,39	824,33
Belém do Piauí	PERDAS	Modelagem Hidraulica	m		15.550,00	1,13	17.498,42
Belém do Piauí	PERDAS	Setorização	setores		3,00	242.256,26	726.768,79
Belém do Piauí	SAA	Aduutora	m		2.292,17	338,22	775.256,26
Belém do Piauí	SAA	CAPTAÇÃO SUBTERRÂNEA ATÉ 15L/S	l/s		7,67	270.072,00	2.070.552,00
Belém do Piauí	SAA	EEA - Estação Elevatória de Água com vazão até 5 l/s	l/s		13,25	51.424,95	681.162,42
Belém do Piauí	SAA	ETA - Estação de Tratamento de Água com vazão de até 50 l/s	l/s		13,25	154.155,73	2.041.909,44
Belém do Piauí	SAA	Rede de Distribuição	m		3.568,30	214,45	765.239,01
Belém do Piauí	SAA	Reservatório com capacidade até 100 m³	m³		448,00	4.317,63	1.934.299,16
Belém do Piauí	SES	Coletor	m		1.027,89	460,41	473.253,23
Belém do Piauí	SES	EEE - Estação Elevatória de Esgoto com vazão até 5 l/s	l/s		5,28	105.531,04	557.516,58
Belém do Piauí	SES	ETE - FOSSA/FILTRO/SUMIDOURO	l/s		1,27	18.004,80	22.907,94
Belém do Piauí	SES	ETE LAGOAS - SISTEMA AUSTRALIANO - ETE - VAZÃO DE 10 l/s	l/s		4,50	219.497,21	988.670,49
Belém do Piauí	SES	Ligação de Esgoto	unid		775,00	1.093,88	847.756,08
Belém do Piauí	SES	Linha de Recalque	m		500,00	317,53	158.764,08
Belém do Piauí	SES	Rede Coletora	m		9.763,82	328,59	3.208.263,48
Betânia do Piauí	PERDAS	Cadastro Técnico	hab		1.738,00	4,50	7.823,09
Betânia do Piauí	PERDAS	Setorização	setores		3,00	242.256,26	726.768,79
Betânia do Piauí	SAA	Aduutora	m		2.277,64	338,22	770.340,52
Betânia do Piauí	SAA	CAPTAÇÃO SUBTERRÂNEA ATÉ 15L/S	l/s		6,00	270.072,00	1.620.432,00
Betânia do Piauí	SAA	EEA - Estação Elevatória de Água com vazão até 5 l/s	l/s		10,30	51.424,95	529.861,68
Betânia do Piauí	SAA	ETA - Estação de Tratamento de Água com vazão de até 50 l/s	l/s		10,30	154.155,73	1.588.357,67
Betânia do Piauí	SAA	Ligação de Água	unid		604,00	818,55	494.402,33
Betânia do Piauí	SAA	Rede de Distribuição	m		1.395,57	214,45	299.286,57
Betânia do Piauí	SAA	Reservatório com capacidade até 100 m³	m³		400,00	4.317,63	1.727.052,82
Betânia do Piauí	SES	Coletor	m		1.026,36	460,41	472.546,52
Betânia do Piauí	SES	EEE - Estação Elevatória de Esgoto com vazão até 5 l/s	l/s		5,26	105.531,04	554.625,20
Betânia do Piauí	SES	ETE LAGOAS - SISTEMA AUSTRALIANO - ETE - VAZÃO DE 10 l/s	l/s		3,22	219.497,21	705.960,54
Betânia do Piauí	SES	Ligação de Esgoto	unid		549,00	1.093,88	600.539,47
Betânia do Piauí	SES	Linha de Recalque	m		500,00	317,53	158.764,08
Betânia do Piauí	SES	Rede Coletora	m		5.644,98	287,07	1.620.511,30
Bocaina	PERDAS	Cadastro Técnico	hab		2.493,00	4,50	11.221,49
Bocaina	PERDAS	Geofonamento	km		10,45	281,33	2.939,85
Bocaina	PERDAS	Hidrometração	unid		204,00	137,39	28.027,13
Bocaina	PERDAS	Modelagem Hidraulica	m		10.450,00	1,13	11.759,39
Bocaina	PERDAS	Setorização	setores		3,00	242.256,26	726.768,79
Bocaina	SAA	Aduutora	m		2.632,29	338,22	890.291,55
Bocaina	SAA	CAPTAÇÃO SUBTERRÂNEA ATÉ 15L/S	l/s		1,88	270.072,00	507.349,54
Bocaina	SAA	EEA - Estação Elevatória de Água com vazão até 5 l/s	l/s		10,87	51.424,95	559.060,98
Bocaina	SAA	ETA - Estação de Tratamento de Água com vazão de até 50 l/s	l/s		10,87	154.155,73	1.675.887,93
Bocaina	SAA	Rede de Distribuição	m		2.698,28	214,45	578.659,23
Bocaina	SAA	Reservatório com capacidade até 100 m³	m³		454,10	4.317,63	1.960.649,06
Bocaina	SES	Coletor	m		1.180,42	460,41	543.476,23
Bocaina	SES	EEE - Estação Elevatória de Esgoto com vazão de 6 l/s a 10 l/s	l/s		7,04	81.898,44	576.350,46
Bocaina	SES	ETE - FOSSA/FILTRO/SUMIDOURO	l/s		1,52	18.004,80	27.452,24
Bocaina	SES	ETE LAGOAS - SISTEMA AUSTRALIANO - ETE - VAZÃO DE 10 l/s	l/s		6,56	219.497,21	1.440.234,50
Bocaina	SES	Ligação de Esgoto	unid		621,00	1.093,88	679.298,74
Bocaina	SES	Linha de Recalque	m		500,00	317,53	158.764,08
Bocaina	SES	Rede Coletora	m		11.947,83	332,10	3.967.880,71
Bonfim do Piauí	PERDAS	Cadastro Técnico	hab		1.972,00	4,50	8.876,37
Bonfim do Piauí	PERDAS	Geofonamento	km		7,00	281,33	1.969,28
Bonfim do Piauí	PERDAS	Modelagem Hidraulica	m		7.000,00	1,13	7.877,10
Bonfim do Piauí	PERDAS	Setorização	setores		3,00	242.256,26	726.768,79
Bonfim do Piauí	SAA	Aduutora	m		2.402,37	338,22	812.528,05
Bonfim do Piauí	SAA	CAPTAÇÃO SUBTERRÂNEA ATÉ 15L/S	l/s		3,41	270.072,00	922.102,97
Bonfim do Piauí	SAA	EEA - Estação Elevatória de Água com vazão até 5 l/s	l/s		10,96	51.424,95	563.775,98
Bonfim do Piauí	SAA	ETA - Estação de Tratamento de Água com vazão de até 50 l/s	l/s		10,96	154.155,73	1.690.022,02
Bonfim do Piauí	SAA	Ligação de Água	unid		334,00	818,55	273.394,67
Bonfim do Piauí	SAA	Rede de Distribuição	m		2.569,77	214,45	551.098,70
Bonfim do Piauí	SAA	Reservatório com capacidade até 100 m³	m³		211,93	4.317,63	915.041,93
Bonfim do Piauí	SES	Coletor	m		1.082,57	460,41	498.425,43
Bonfim do Piauí	SES	EEE - Estação Elevatória de Esgoto com vazão até 5 l/s	l/s		5,45	105.531,04	574.918,73
Bonfim do Piauí	SES	ETE - FOSSA/FILTRO/SUMIDOURO	l/s		0,32	18.004,80	5.785,05
Bonfim do Piauí	SES	ETE LAGOAS - SISTEMA AUSTRALIANO - ETE - VAZÃO DE 10 l/s	l/s		3,66	219.497,21	803.500,07
Bonfim do Piauí	SES	Ligação de Esgoto	unid		635,00	1.093,88	694.613,04
Bonfim do Piauí	SES	Linha de Recalque	m		500,00	317,53	158.764,08
Bonfim do Piauí	SES	Rede Coletora	m		7.008,38	301,91	2.115.870,21
Cajazeiras do Piauí	PERDAS	Cadastro Técnico	hab		3.586,00	4,50	16.141,30
Cajazeiras do Piauí	PERDAS	Geofonamento	km		4,50	281,33	1.265,96
Cajazeiras do Piauí	PERDAS	Hidrometração	unid		400,00	137,39	54.955,15
Cajazeiras do Piauí	PERDAS	Modelagem Hidraulica	m		4.500,00	1,13	5.063,85
Cajazeiras do Piauí	PERDAS	Setorização	setores		3,00	242.256,26	726.768,79
Cajazeiras do Piauí	SAA	Aduutora	m		1.608,07	338,22	543.881,23
Cajazeiras do Piauí	SAA	CAPTAÇÃO SUBTERRÂNEA ATÉ 15L/S	l/s		11,70	270.072,00	3.159.842,40
Cajazeiras do Piauí	SAA	EEA - Estação Elevatória de Água com vazão até 5 l/s	l/s		9,98	51.424,95	513.037,32
Cajazeiras do Piauí	SAA	ETA - Estação de Tratamento de Água com vazão de até 50 l/s	l/s		9,98	154.155,73	1.537.923,56
Cajazeiras do Piauí	SAA	Rede de Distribuição	m		2.512,79	214,45	538.879,47
Cajazeiras do Piauí	SAA	Reservatório com capacidade até 100 m³	m³		564,16	4.317,63	2.435.835,30
Cajazeiras do Piauí	SES	Coletor	m		721,12	460,41	332.010,92
Cajazeiras do Piauí	SES	EEE - Estação Elevatória de Esgoto com vazão até 5 l/s	l/s		3,62	105.531,04	381.845,49
Cajazeiras do Piauí	SES	ETE - FOSSA/FILTRO/SUMIDOURO	l/s		4,40	18.004,80	79.202,61
Cajazeiras do Piauí	SES	ETE LAGOAS - SISTEMA AUSTRALIANO - ETE - VAZÃO DE 10 l/s	l/s		6,62	219.497,21	1.452.517,43
Cajazeiras do Piauí	SES	Ligação de Esgoto	unid		1.158,00	1.093,88	1.266.711,66
Cajazeiras do Piauí	SES	Linha de Recalque	m		500,00	317,53	158.764,08
Cajazeiras do Piauí	SES	Rede Coletora	m		18.430,86	364,47	6.717.419,29

Caldeirão Grande do Piauí	PERDAS	Cadastro Técnico	hab	1.618,00	4,50	7.282,94
Caldeirão Grande do Piauí	PERDAS	Setorização	setores	3,00	242.256,26	726.768,79
Caldeirão Grande do Piauí	SAA	Adutora	m	1.088,84	338,22	368.267,47
Caldeirão Grande do Piauí	SAA	CAPTAÇÃO SUBTERRÂNEA ATÉ 15L/S	l/s	6,00	270.072,00	1.620.432,00
Caldeirão Grande do Piauí	SAA	EEA - Estação Elevatória de Água com vazão até 5 l/s	l/s	4,80	51.424,95	246.638,72
Caldeirão Grande do Piauí	SAA	ETA - Estação de Tratamento de Água com vazão de até 50 l/s	l/s	4,80	154.155,73	739.344,85
Caldeirão Grande do Piauí	SAA	Ligação de Água	unid	576,00	818,55	471.483,02
Caldeirão Grande do Piauí	SAA	Rede de Distribuição	m	1.100,00	214,45	235.900,07
Caldeirão Grande do Piauí	SAA	Reservatório com capacidade até 100 m³	m³	200,00	4.317,63	863.526,41
Caldeirão Grande do Piauí	SES	Coletor	m	981,32	460,41	451.809,32
Caldeirão Grande do Piauí	SES	EEE - Estação Elevatória de Esgoto com vazão até 5 l/s	l/s	4,91	105.531,04	518.102,58
Caldeirão Grande do Piauí	SES	ETE LAGOAS - SISTEMA AUSTRALIANO - ETE - VAZÃO DE 10 l/s	l/s	3,01	219.497,21	660.902,00
Caldeirão Grande do Piauí	SES	Ligação de Esgoto	unid	523,00	1.093,88	572.098,62
Caldeirão Grande do Piauí	SES	Linha de Recalque	m	500,00	317,53	158.764,08
Caldeirão Grande do Piauí	SES	Rede Coletora	m	5.397,25	287,07	1.549.396,89
Campinas do Piauí	PERDAS	Cadastro Técnico	hab	2.342,00	4,50	10.541,81
Campinas do Piauí	PERDAS	Geofonamento	km	10,18	281,33	2.863,89
Campinas do Piauí	PERDAS	Hidrometração	unid	73,00	137,39	10.029,32
Campinas do Piauí	PERDAS	Modelagem Hidraulica	m	10.180,00	1,13	11.455,55
Campinas do Piauí	PERDAS	Setorização	setores	3,00	242.256,26	726.768,79
Campinas do Piauí	SAA	Adutora	m	1.334,20	338,22	451.253,63
Campinas do Piauí	SAA	CAPTAÇÃO SUBTERRÂNEA ATÉ 15L/S	l/s	1,17	270.072,00	315.084,00
Campinas do Piauí	SAA	EEA - Estação Elevatória de Água com vazão até 5 l/s	l/s	7,00	51.424,95	360.202,98
Campinas do Piauí	SAA	ETA - Estação de Tratamento de Água com vazão de até 50 l/s	l/s	7,00	154.155,73	1.079.774,57
Campinas do Piauí	SAA	Rede de Distribuição	m	1.370,09	214,45	293.822,47
Campinas do Piauí	SAA	Reservatório com capacidade até 100 m³	m³	233,60	4.317,63	1.008.598,85
Campinas do Piauí	SES	Coletor	m	1.196,61	460,41	550.933,27
Campinas do Piauí	SES	EEE - Estação Elevatória de Esgoto com vazão até 5 l/s	l/s	5,67	105.531,04	598.343,81
Campinas do Piauí	SES	ETE - FOSSA/FILTRO/SUMIDOURO	l/s	0,92	18.004,80	16.584,84
Campinas do Piauí	SES	ETE LAGOAS - SISTEMA AUSTRALIANO - ETE - VAZÃO DE 10 l/s	l/s	4,42	219.497,21	969.460,36
Campinas do Piauí	SES	Ligação de Esgoto	unid	805,00	1.093,88	880.572,44
Campinas do Piauí	SES	Linha de Recalque	m	500,00	317,53	158.764,08
Campinas do Piauí	SES	Rede Coletora	m	9.739,20	319,05	3.107.254,49
Campo Alegre do Fidalgo	PERDAS	Cadastro Técnico	hab	1.199,00	4,50	5.396,94
Campo Alegre do Fidalgo	PERDAS	Setorização	setores	3,00	242.256,26	726.768,79
Campo Alegre do Fidalgo	SAA	Adutora	m	826,42	338,22	279.510,35
Campo Alegre do Fidalgo	SAA	EEA - Estação Elevatória de Água com vazão até 5 l/s	l/s	3,55	51.424,95	182.768,74
Campo Alegre do Fidalgo	SAA	ETA - Estação de Tratamento de Água com vazão de até 50 l/s	l/s	3,55	154.155,73	547.882,87
Campo Alegre do Fidalgo	SAA	Ligação de Água	unid	438,00	818,55	358.523,54
Campo Alegre do Fidalgo	SAA	Rede de Distribuição	m	506,37	214,45	108.593,14
Campo Alegre do Fidalgo	SAA	Reservatório com capacidade até 100 m³	m³	100,00	4.317,63	431.763,21
Campo Alegre do Fidalgo	SES	Coletor	m	744,81	460,41	342.917,55
Campo Alegre do Fidalgo	SES	EEE - Estação Elevatória de Esgoto com vazão até 5 l/s	l/s	3,65	105.531,04	385.142,08
Campo Alegre do Fidalgo	SES	ETE LAGOAS - SISTEMA AUSTRALIANO - ETE - VAZÃO DE 10 l/s	l/s	2,24	219.497,21	492.266,71
Campo Alegre do Fidalgo	SES	Ligação de Esgoto	unid	398,00	1.093,88	435.363,77
Campo Alegre do Fidalgo	SES	Linha de Recalque	m	500,00	317,53	158.764,08
Campo Alegre do Fidalgo	SES	Rede Coletora	m	4.096,45	287,07	1.175.972,63
Campo Grande do Piauí	PERDAS	Cadastro Técnico	hab	6.160,00	4,50	27.727,39
Campo Grande do Piauí	PERDAS	Geofonamento	km	121,48	281,33	34.175,36
Campo Grande do Piauí	PERDAS	Hidrometração	unid	662,00	137,39	90.950,77
Campo Grande do Piauí	PERDAS	Modelagem Hidraulica	m	121.480,00	1,13	136.701,44
Campo Grande do Piauí	PERDAS	Setorização	setores	3,00	242.256,26	726.768,79
Campo Grande do Piauí	SAA	Adutora	m	2.290,93	338,22	774.836,53
Campo Grande do Piauí	SAA	CAPTAÇÃO SUBTERRÂNEA ATÉ 15L/S	l/s	18,75	270.072,00	5.065.136,06
Campo Grande do Piauí	SAA	EEA - Estação Elevatória de Água com vazão de 6 l/s a 10 l/s	l/s	12,60	43.350,24	546.120,55
Campo Grande do Piauí	SAA	ETA - Estação de Tratamento de Água com vazão de até 50 l/s	l/s	12,60	154.155,73	1.942.033,43
Campo Grande do Piauí	SAA	Rede de Distribuição	m	14.101,32	214,45	3.024.092,78
Campo Grande do Piauí	SAA	Reservatório com capacidade até 100 m³	m³	294,54	4.317,63	1.271.703,01
Campo Grande do Piauí	SAA	Reservatório com capacidade de 251 a 500 m³	m³	300,00	3.291,59	987.477,76
Campo Grande do Piauí	SES	Coletor	m	2.054,68	460,41	945.994,01
Campo Grande do Piauí	SES	EEE - Estação Elevatória de Esgoto com vazão até 5 l/s	l/s	5,06	105.531,04	533.657,36
Campo Grande do Piauí	SES	EEE - Estação Elevatória de Esgoto com vazão de 11 l/s a 25 l/s	l/s	10,11	68.807,40	695.900,91
Campo Grande do Piauí	SES	ETE - FOSSA/FILTRO/SUMIDOURO	l/s	5,25	18.004,80	94.589,12
Campo Grande do Piauí	SES	ETE LAGOAS - SISTEMA AUSTRALIANO - ETE - VAZÃO DE 20 l/s	l/s	11,47	196.768,64	2.256.124,52
Campo Grande do Piauí	SES	Ligação de Esgoto	unid	1.823,00	1.093,88	1.994.141,07
Campo Grande do Piauí	SES	Linha de Recalque	m	1.000,00	317,53	317.528,15
Campo Grande do Piauí	SES	Rede Coletora	m	28.819,53	347,02	10.000.892,27
Capitão Gervásio Oliveira	PERDAS	Cadastro Técnico	hab	1.194,00	4,50	5.374,43
Capitão Gervásio Oliveira	PERDAS	Geofonamento	km	5,00	281,33	1.406,63
Capitão Gervásio Oliveira	PERDAS	Modelagem Hidraulica	m	5.000,00	1,13	5.626,50
Capitão Gervásio Oliveira	PERDAS	Setorização	setores	3,00	242.256,26	726.768,79
Capitão Gervásio Oliveira	SAA	Adutora	m	868,02	338,22	293.582,61
Capitão Gervásio Oliveira	SAA	EEA - Estação Elevatória de Água com vazão até 5 l/s	l/s	3,54	51.424,95	182.006,57
Capitão Gervásio Oliveira	SAA	ETA - Estação de Tratamento de Água com vazão de até 50 l/s	l/s	3,54	154.155,73	545.598,12
Capitão Gervásio Oliveira	SAA	Ligação de Água	unid	459,00	818,55	375.713,03
Capitão Gervásio Oliveira	SAA	Rede de Distribuição	m	500,00	214,45	107.227,31
Capitão Gervásio Oliveira	SAA	Reservatório com capacidade até 100 m³	m³	100,00	4.317,63	431.763,21
Capitão Gervásio Oliveira	SES	Coletor	m	782,31	460,41	360.182,11
Capitão Gervásio Oliveira	SES	EEE - Estação Elevatória de Esgoto com vazão até 5 l/s	l/s	3,66	105.531,04	386.321,24
Capitão Gervásio Oliveira	SES	ETE LAGOAS - SISTEMA AUSTRALIANO - ETE - VAZÃO DE 10 l/s	l/s	2,26	219.497,21	496.007,01
Capitão Gervásio Oliveira	SES	Ligação de Esgoto	unid	417,00	1.093,88	456.147,46
Capitão Gervásio Oliveira	SES	Linha de Recalque	m	500,00	317,53	158.764,08
Capitão Gervásio Oliveira	SES	Rede Coletora	m	4.302,69	287,07	1.235.178,26
Caracol	PERDAS	Cadastro Técnico	hab	5.560,00	4,50	25.026,67
Caracol	PERDAS	Geofonamento	km	24,70	281,33	6.948,73
Caracol	PERDAS	Hidrometração	unid	12,00	137,39	1.648,65
Caracol	PERDAS	Modelagem Hidraulica	m	24.700,00	1,13	27.794,91
Caracol	PERDAS	Setorização	setores	3,00	242.256,26	726.768,79
Caracol	SAA	Adutora	m	2.562,64	338,22	866.733,68
Caracol	SAA	CAPTAÇÃO SUBTERRÂNEA ATÉ 15L/S	l/s	15,53	270.072,00	4.194.475,37
Caracol	SAA	EEA - Estação Elevatória de Água com vazão de 6 l/s a 10 l/s	l/s	12,07	43.350,24	523.120,16
Caracol	SAA	ETA - Estação de Tratamento de Água com vazão de até 50 l/s	l/s	12,07	154.155,73	1.860.242,83
Caracol	SAA	Ligação de Água	unid	1.089,00	818,55	891.397,58
Caracol	SAA	Rede de Distribuição	m	11.843,05	214,45	2.539.796,30
Caracol	SAA	Reservatório com capacidade até 100 m³	m³	201,69	4.317,63	870.829,38
Caracol	SAA	Reservatório com capacidade de 251 a 500 m³	m³	300,00	3.291,59	987.477,76
Caracol	SES	Coletor	m	2.309,58	460,41	1.063.353,09
Caracol	SES	EEE - Estação Elevatória de Esgoto com vazão de 11 l/s a 25 l/s	l/s	12,25	68.807,40	842.816,63
Caracol	SES	EEE - Estação Elevatória de Esgoto com vazão de 6 l/s a 10 l/s	l/s	6,12	81.898,44	501.583,94
Caracol	SES	ETE - FOSSA/FILTRO/SUMIDOURO	l/s	2,68	18.004,80	48.187,25
Caracol	SES	ETE LAGOAS - SISTEMA AUSTRALIANO - ETE - VAZÃO DE 20 l/s	l/s	10,15	196.768,64	1.996.911,59
Caracol	SES	Ligação de Esgoto	unid	1.717,00	1.093,88	1.878.189,92
Caracol	SES	Linha de Recalque	m	1.000,00	317,53	317.528,15
Caracol	SES	Rede Coletora	m	21.150,13	326,46	6.904.648,59
Caridade do Piauí	PERDAS	Cadastro Técnico	hab	3.737,00	4,50	16.820,98
Caridade do Piauí	PERDAS	Geofonamento	km	28,89	281,33	8.127,48
Caridade do Piauí	PERDAS	Hidrometração	unid	88,00	137,39	12.090,13
Caridade do Piauí	PERDAS	Modelagem Hidraulica	m	28.890,00	1,13	32.509,92
Caridade do Piauí	PERDAS	Setorização	setores	3,00	242.256,26	726.768,79
Caridade do Piauí	SAA	Adutora	m	1.050,07	338,22	355.153,55

Caridade do Piauí	SAA	CAPTAÇÃO SUBTERRÂNEA ATÉ 15L/S	l/s	4,97	270.072,00	1.343.286,69
Caridade do Piauí	SAA	EEA - Estação Elevatória de Água com vazão até 5 l/s	l/s	4,96	51.424,95	255.049,94
Caridade do Piauí	SAA	ETA - Estação de Tratamento de Água com vazão de até 50 l/s	l/s	4,96	154.155,73	764.559,02
Caridade do Piauí	SAA	Ligação de Água	unid	41,00	818,55	33.560,42
Caridade do Piauí	SAA	Rede de Distribuição	m	4.223,66	214,45	905.782,79
Caridade do Piauí	SAA	Reservatório com capacidade até 100 m³	m³	243,25	4.317,63	1.050.245,49
Caridade do Piauí	SES	Coletor	m	1.054,31	460,41	485.416,62
Caridade do Piauí	SES	EEE - Estação Elevatória de Esgoto com vazão até 5 l/s	l/s	5,48	105.531,04	578.024,07
Caridade do Piauí	SES	ETE - FOSSA/FILTRO/SUMIDOURO	l/s	3,77	18.004,80	67.797,58
Caridade do Piauí	SES	ETE LAGOAS - SISTEMA AUSTRALIANO - ETE - VAZÃO DE 10 l/s	l/s	7,10	219.497,21	1.559.442,68
Caridade do Piauí	SES	Ligação de Esgoto	unid	634,00	1.093,88	693.519,17
Caridade do Piauí	SES	Linha de Recalque	m	500,00	317,53	158.764,08
Caridade do Piauí	SES	Rede Coletora	m	17.768,92	353,50	6.281.398,07
Colônia do Piauí	PERDAS	Cadastro Técnico	hab	3.685,00	4,50	16.586,92
Colônia do Piauí	PERDAS	Geofonamento	km	15,04	281,33	4.231,13
Colônia do Piauí	PERDAS	Hidrometração	unid	151,00	137,39	20.745,57
Colônia do Piauí	PERDAS	Modelagem Hidraulica	m	15.040,00	1,13	16.924,51
Colônia do Piauí	PERDAS	Setorização	setores	3,00	242.256,26	726.768,79
Colônia do Piauí	SAA	Aduutora	m	1.767,21	338,22	597.703,09
Colônia do Piauí	SAA	CAPTAÇÃO SUBTERRÂNEA ATÉ 15L/S	l/s	2,54	270.072,00	686.111,49
Colônia do Piauí	SAA	EEA - Estação Elevatória de Água com vazão de 6 l/s a 10 l/s	l/s	9,32	43.350,24	404.012,24
Colônia do Piauí	SAA	ETA - Estação de Tratamento de Água com vazão de até 50 l/s	l/s	9,32	154.155,73	1.436.688,80
Colônia do Piauí	SAA	Rede de Distribuição	m	2.224,25	214,45	477.000,17
Colônia do Piauí	SAA	Reservatório com capacidade até 100 m³	m³	173,17	4.317,63	747.665,84
Colônia do Piauí	SES	Coletor	m	1.584,96	460,41	729.732,68
Colônia do Piauí	SES	EEE - Estação Elevatória de Esgoto com vazão de 6 l/s a 10 l/s	l/s	7,94	81.898,44	650.430,24
Colônia do Piauí	SES	ETE - FOSSA/FILTRO/SUMIDOURO	l/s	1,96	18.004,80	35.335,25
Colônia do Piauí	SES	ETE LAGOAS - SISTEMA AUSTRALIANO - ETE - VAZÃO DE 10 l/s	l/s	6,83	219.497,21	1.499.736,01
Colônia do Piauí	SES	Ligação de Esgoto	unid	1.195,00	1.093,88	1.307.185,18
Colônia do Piauí	SES	Linha de Recalque	m	500,00	317,53	158.764,08
Colônia do Piauí	SES	Rede Coletora	m	15.177,01	329,04	4.993.913,09
Conceição do Canindé	PERDAS	Cadastro Técnico	hab	3.638,00	4,50	16.375,37
Conceição do Canindé	PERDAS	Geofonamento	km	17,19	281,33	4.835,98
Conceição do Canindé	PERDAS	Hidrometração	unid	249,00	137,39	34.209,58
Conceição do Canindé	PERDAS	Modelagem Hidraulica	m	17.190,00	1,13	19.343,91
Conceição do Canindé	PERDAS	Setorização	setores	3,00	242.256,26	726.768,79
Conceição do Canindé	SAA	Aduutora	m	1.778,32	338,22	601.460,57
Conceição do Canindé	SAA	CAPTAÇÃO SUBTERRÂNEA ATÉ 15L/S	l/s	2,44	270.072,00	658.461,26
Conceição do Canindé	SAA	EEA - Estação Elevatória de Água com vazão até 5 l/s	l/s	8,21	51.424,95	422.201,51
Conceição do Canindé	SAA	ETA - Estação de Tratamento de Água com vazão de até 50 l/s	l/s	8,21	154.155,73	1.265.626,56
Conceição do Canindé	SAA	Ligação de Água	unid	30,00	818,55	24.556,41
Conceição do Canindé	SAA	Rede de Distribuição	m	2.419,03	214,45	518.772,13
Conceição do Canindé	SAA	Reservatório com capacidade até 100 m³	m³	170,22	4.317,63	734.934,99
Conceição do Canindé	SAA	Reservatório com capacidade de 101 a 250 m³	m³	200,00	3.733,71	746.741,88
Conceição do Canindé	SES	Coletor	m	1.602,71	460,41	737.902,51
Conceição do Canindé	SES	EEE - Estação Elevatória de Esgoto com vazão de 6 l/s a 10 l/s	l/s	7,94	81.898,44	650.509,99
Conceição do Canindé	SES	ETE - FOSSA/FILTRO/SUMIDOURO	l/s	1,89	18.004,80	34.067,70
Conceição do Canindé	SES	ETE LAGOAS - SISTEMA AUSTRALIANO - ETE - VAZÃO DE 10 l/s	l/s	6,77	219.497,21	1.485.527,23
Conceição do Canindé	SES	Ligação de Esgoto	unid	1.206,00	1.093,88	1.319.217,85
Conceição do Canindé	SES	Linha de Recalque	m	500,00	317,53	158.764,08
Conceição do Canindé	SES	Rede Coletora	m	15.093,28	328,09	4.951.994,46
Coronel José Dias	PERDAS	Cadastro Técnico	hab	2.450,00	4,50	11.027,94
Coronel José Dias	PERDAS	Geofonamento	km	7,00	281,33	1.969,28
Coronel José Dias	PERDAS	Hidrometração	unid	57,00	137,39	7.831,11
Coronel José Dias	PERDAS	Modelagem Hidraulica	m	7.000,00	1,13	7.877,10
Coronel José Dias	PERDAS	Setorização	setores	3,00	242.256,26	726.768,79
Coronel José Dias	SAA	Aduutora	m	1.034,24	338,22	349.799,34
Coronel José Dias	SAA	CAPTAÇÃO SUBTERRÂNEA ATÉ 15L/S	l/s	8,30	270.072,00	2.241.597,60
Coronel José Dias	SAA	EEA - Estação Elevatória de Água com vazão até 5 l/s	l/s	5,00	51.424,95	257.115,53
Coronel José Dias	SAA	ETA - Estação de Tratamento de Água com vazão de até 50 l/s	l/s	5,00	154.155,73	770.751,02
Coronel José Dias	SAA	Rede de Distribuição	m	1.372,08	214,45	294.249,03
Coronel José Dias	SAA	Reservatório com capacidade até 100 m³	m³	166,24	4.317,63	717.763,15
Coronel José Dias	SES	Coletor	m	927,58	460,41	427.068,25
Coronel José Dias	SES	EEE - Estação Elevatória de Esgoto com vazão até 5 l/s	l/s	4,52	105.531,04	477.361,53
Coronel José Dias	SES	ETE - FOSSA/FILTRO/SUMIDOURO	l/s	1,80	18.004,80	32.324,80
Coronel José Dias	SES	ETE LAGOAS - SISTEMA AUSTRALIANO - ETE - VAZÃO DE 10 l/s	l/s	4,58	219.497,21	1.004.490,39
Coronel José Dias	SES	Ligação de Esgoto	unid	821,00	1.093,88	898.074,50
Coronel José Dias	SES	Linha de Recalque	m	500,00	317,53	158.764,08
Coronel José Dias	SES	Rede Coletora	m	11.129,42	340,48	3.789.365,48
Curral Novo do Piauí	PERDAS	Cadastro Técnico	hab	1.437,00	4,50	6.468,22
Curral Novo do Piauí	PERDAS	Geofonamento	km	7,19	281,33	2.022,73
Curral Novo do Piauí	PERDAS	Hidrometração	unid	32,00	137,39	4.396,41
Curral Novo do Piauí	PERDAS	Modelagem Hidraulica	m	7.190,00	1,13	8.090,91
Curral Novo do Piauí	PERDAS	Setorização	setores	3,00	242.256,26	726.768,79
Curral Novo do Piauí	SAA	Aduutora	m	919,64	338,22	311.040,47
Curral Novo do Piauí	SAA	CAPTAÇÃO SUBTERRÂNEA ATÉ 15L/S	l/s	3,00	270.072,00	810.216,00
Curral Novo do Piauí	SAA	EEA - Estação Elevatória de Água com vazão até 5 l/s	l/s	4,26	51.424,95	219.048,11
Curral Novo do Piauí	SAA	ETA - Estação de Tratamento de Água com vazão de até 50 l/s	l/s	4,26	154.155,73	656.636,93
Curral Novo do Piauí	SAA	Ligação de Água	unid	181,00	818,55	148.156,99
Curral Novo do Piauí	SAA	Rede de Distribuição	m	719,00	214,45	154.192,86
Curral Novo do Piauí	SAA	Reservatório com capacidade até 100 m³	m³	200,00	4.317,63	863.526,41
Curral Novo do Piauí	SES	Coletor	m	828,83	460,41	381.600,31
Curral Novo do Piauí	SES	EEE - Estação Elevatória de Esgoto com vazão até 5 l/s	l/s	4,33	105.531,04	457.214,18
Curral Novo do Piauí	SES	ETE LAGOAS - SISTEMA AUSTRALIANO - ETE - VAZÃO DE 10 l/s	l/s	2,65	219.497,21	580.874,84
Curral Novo do Piauí	SES	Ligação de Esgoto	unid	428,00	1.093,88	468.180,13
Curral Novo do Piauí	SES	Linha de Recalque	m	500,00	317,53	158.764,08
Curral Novo do Piauí	SES	Rede Coletora	m	4.558,55	287,07	1.308.628,04
Dirceu Arcoverde	PERDAS	Cadastro Técnico	hab	2.510,00	4,50	11.298,01
Dirceu Arcoverde	PERDAS	Geofonamento	km	6,67	281,33	1.876,44
Dirceu Arcoverde	PERDAS	Hidrometração	unid	36,00	137,39	4.945,96
Dirceu Arcoverde	PERDAS	Modelagem Hidraulica	m	6.670,00	1,13	7.505,75
Dirceu Arcoverde	PERDAS	Setorização	setores	3,00	242.256,26	726.768,79
Dirceu Arcoverde	SAA	Aduutora	m	1.596,55	338,22	539.983,16
Dirceu Arcoverde	SAA	CAPTAÇÃO SUBTERRÂNEA ATÉ 15L/S	l/s	9,00	270.072,00	2.430.648,00
Dirceu Arcoverde	SAA	EEA - Estação Elevatória de Água com vazão até 5 l/s	l/s	9,10	51.424,95	468.063,51
Dirceu Arcoverde	SAA	ETA - Estação de Tratamento de Água com vazão de até 50 l/s	l/s	9,10	154.155,73	1.403.106,31
Dirceu Arcoverde	SAA	Ligação de Água	unid	74,00	818,55	60.572,47
Dirceu Arcoverde	SAA	Rede de Distribuição	m	2.064,19	214,45	442.675,26
Dirceu Arcoverde	SAA	Reservatório com capacidade até 100 m³	m³	200,00	4.317,63	863.526,41
Dirceu Arcoverde	SES	Coletor	m	1.438,89	460,41	662.478,88
Dirceu Arcoverde	SES	EEE - Estação Elevatória de Esgoto com vazão de 6 l/s a 10 l/s	l/s	7,56	81.898,44	619.302,71
Dirceu Arcoverde	SES	ETE LAGOAS - SISTEMA AUSTRALIANO - ETE - VAZÃO DE 10 l/s	l/s	4,62	219.497,21	1.013.352,67
Dirceu Arcoverde	SES	Ligação de Esgoto	unid	772,00	1.093,88	844.474,44
Dirceu Arcoverde	SES	Linha de Recalque	m	500,00	317,53	158.764,08
Dirceu Arcoverde	SES	Rede Coletora	m	7.913,88	287,07	2.271.849,36
Dom Expedito Lopes	PERDAS	Cadastro Técnico	hab	5.218,00	4,50	23.487,26
Dom Expedito Lopes	PERDAS	Geofonamento	km	17,78	281,33	5.001,96
Dom Expedito Lopes	PERDAS	Hidrometração	unid	208,00	137,39	28.576,68
Dom Expedito Lopes	PERDAS	Modelagem Hidraulica	m	17.780,00	1,13	20.007,83
Dom Expedito Lopes	PERDAS	Setorização	setores	3,00	242.256,26	726.768,79

Dom Expedito Lopes	SAA	Aduutora	m	2.541,03	338,22	859.424,44
Dom Expedito Lopes	SAA	CAPTAÇÃO SUBTERRÂNEA ATÉ 15L/S	l/s	3,68	270.072,00	994.765,20
Dom Expedito Lopes	SAA	EEA - Estação Elevatória de Água com vazão de 6 l/s a 10 l/s	l/s	13,89	43.350,24	601.964,45
Dom Expedito Lopes	SAA	ETA - Estação de Tratamento de Água com vazão de até 50 l/s	l/s	13,89	154.155,73	2.140.617,30
Dom Expedito Lopes	SAA	Ligação de Água	unid	4,00	818,55	3.274,19
Dom Expedito Lopes	SAA	Rede de Distribuição	m	12.493,03	214,45	2.679.187,06
Dom Expedito Lopes	SAA	Reservatório com capacidade até 100 m³	m³	206,08	4.317,63	889.777,62
Dom Expedito Lopes	SAA	Reservatório com capacidade de 251 a 500 m³	m³	300,00	3.291,59	987.477,76
Dom Expedito Lopes	SES	Coletor	m	2.278,98	460,41	1.049.266,96
Dom Expedito Lopes	SES	EEE - Estação Elevatória de Esgoto com vazão até 5 l/s	l/s	5,58	105.531,04	588.714,00
Dom Expedito Lopes	SES	EEE - Estação Elevatória de Esgoto com vazão de 11 l/s a 25 l/s	l/s	11,16	68.807,40	767.695,98
Dom Expedito Lopes	SES	ETE - FOSSA/FILTRO/SUMIDOURO	l/s	2,88	18.004,80	51.934,69
Dom Expedito Lopes	SES	ETE LAGOAS - SISTEMA AUSTRALIANO - ETE - VAZÃO DE 10 l/s	l/s	9,74	219.497,21	2.138.186,70
Dom Expedito Lopes	SES	Ligação de Esgoto	unid	1.770,00	1.093,88	1.936.165,50
Dom Expedito Lopes	SES	Linha de Recalque	m	1.000,00	317,53	317.528,15
Dom Expedito Lopes	SES	Rede Coletora	m	22.191,32	329,99	7.322.814,84
Dom Inocêncio	PERDAS	Cadastro Técnico	hab	2.009,00	4,50	9.042,91
Dom Inocêncio	PERDAS	Geofonamento	km	10,00	281,33	2.813,25
Dom Inocêncio	PERDAS	Modelagem Hidraulica	m	10.000,00	1,13	11.253,00
Dom Inocêncio	PERDAS	Setorização	setores	3,00	242.256,26	726.768,79
Dom Inocêncio	SAA	Aduutora	m	1.295,09	338,22	438.024,11
Dom Inocêncio	SAA	CAPTAÇÃO SUBTERRÂNEA ATÉ 15L/S	l/s	6,00	270.072,00	1.620.432,00
Dom Inocêncio	SAA	EEA - Estação Elevatória de Água com vazão até 5 l/s	l/s	5,96	51.424,95	306.240,54
Dom Inocêncio	SAA	ETA - Estação de Tratamento de Água com vazão de até 50 l/s	l/s	5,96	154.155,73	918.012,24
Dom Inocêncio	SAA	Ligação de Água	unid	735,00	818,55	601.631,98
Dom Inocêncio	SAA	Rede de Distribuição	m	1.000,00	214,45	214.454,61
Dom Inocêncio	SAA	Reservatório com capacidade até 100 m³	m³	200,00	4.317,63	863.526,41
Dom Inocêncio	SES	Coletor	m	1.167,20	460,41	537.390,31
Dom Inocêncio	SES	EEE - Estação Elevatória de Esgoto com vazão de 6 l/s a 10 l/s	l/s	6,06	81.898,44	496.514,83
Dom Inocêncio	SES	ETE LAGOAS - SISTEMA AUSTRALIANO - ETE - VAZÃO DE 10 l/s	l/s	3,71	219.497,21	813.299,44
Dom Inocêncio	SES	Ligação de Esgoto	unid	668,00	1.093,88	730.711,05
Dom Inocêncio	SES	Linha de Recalque	m	500,00	317,53	158.764,08
Dom Inocêncio	SES	Rede Coletora	m	6.419,59	287,07	1.842.881,16
Elesbão Veloso	PERDAS	Cadastro Técnico	hab	12.753,00	4,50	57.403,80
Elesbão Veloso	PERDAS	Geofonamento	km	52,50	281,33	14.769,56
Elesbão Veloso	PERDAS	Hidrometração	unid	382,00	137,39	52.482,17
Elesbão Veloso	PERDAS	Modelagem Hidraulica	m	52.500,00	1,13	59.078,25
Elesbão Veloso	PERDAS	Setorização	setores	3,00	242.256,26	726.768,79
Elesbão Veloso	SAA	Aduutora	m	6.824,59	338,22	2.308.208,22
Elesbão Veloso	SAA	CAPTAÇÃO SUBTERRÂNEA ATÉ 15L/S	l/s	34,16	270.072,00	9.224.887,89
Elesbão Veloso	SAA	EEA - Estação Elevatória de Água com vazão de 11 l/s a 25 l/s	l/s	36,94	35.787,35	1.322.024,56
Elesbão Veloso	SAA	ETA - Estação de Tratamento de Água com vazão de até 50 l/s	l/s	36,94	154.155,73	5.694.684,50
Elesbão Veloso	SAA	Rede de Distribuição	m	7.351,97	214,45	1.576.664,66
Elesbão Veloso	SAA	Reservatório com capacidade até 100 m³	m³	306,13	4.317,63	1.321.738,20
Elesbão Veloso	SAA	Reservatório com capacidade de 251 a 500 m³	m³	500,00	3.291,59	1.645.796,26
Elesbão Veloso	SES	Coletor	m	6.120,80	460,41	2.818.079,76
Elesbão Veloso	SES	EEE - Estação Elevatória de Esgoto com vazão de 26 l/s a 50 l/s	l/s	29,72	54.157,92	1.609.526,85
Elesbão Veloso	SES	EEE - Estação Elevatória de Esgoto com vazão de 6 l/s a 10 l/s	l/s	14,86	81.898,44	1.216.975,76
Elesbão Veloso	SES	ETE - FOSSA/FILTRO/SUMIDOURO	l/s	5,60	18.004,80	100.778,85
Elesbão Veloso	SES	ETE LAGOAS - SISTEMA AUSTRALIANO - ETE - VAZÃO DE 40 l/s	l/s	23,88	182.664,01	4.361.322,16
Elesbão Veloso	SES	Ligação de Esgoto	unid	4.319,00	1.093,88	4.724.462,58
Elesbão Veloso	SES	Linha de Recalque	m	1.500,00	317,53	476.292,23
Elesbão Veloso	SES	Rede Coletora	m	52.516,47	322,47	16.935.082,95
Fartura do Piauí	PERDAS	Cadastro Técnico	hab	1.692,00	4,50	7.616,03
Fartura do Piauí	PERDAS	Geofonamento	km	10,00	281,33	2.813,25
Fartura do Piauí	PERDAS	Modelagem Hidraulica	m	10.000,00	1,13	11.253,00
Fartura do Piauí	PERDAS	Setorização	setores	3,00	242.256,26	726.768,79
Fartura do Piauí	SAA	Aduutora	m	732,09	338,22	247.607,13
Fartura do Piauí	SAA	CAPTAÇÃO SUBTERRÂNEA ATÉ 15L/S	l/s	0,71	270.072,00	192.908,57
Fartura do Piauí	SAA	EEA - Estação Elevatória de Água com vazão até 5 l/s	l/s	4,13	51.424,95	212.188,57
Fartura do Piauí	SAA	ETA - Estação de Tratamento de Água com vazão de até 50 l/s	l/s	4,13	154.155,73	636.074,19
Fartura do Piauí	SAA	Ligação de Água	unid	309,00	818,55	252.930,99
Fartura do Piauí	SAA	Rede de Distribuição	m	1.158,55	214,45	248.455,92
Fartura do Piauí	SAA	Reservatório com capacidade até 100 m³	m³	120,57	4.317,63	520.583,07
Fartura do Piauí	SES	Coletor	m	659,80	460,41	303.777,06
Fartura do Piauí	SES	EEE - Estação Elevatória de Esgoto com vazão até 5 l/s	l/s	4,82	105.531,04	509.064,48
Fartura do Piauí	SES	ETE - FOSSA/FILTRO/SUMIDOURO	l/s	0,51	18.004,80	9.154,10
Fartura do Piauí	SES	ETE LAGOAS - SISTEMA AUSTRALIANO - ETE - VAZÃO DE 10 l/s	l/s	3,70	219.497,21	811.907,62
Fartura do Piauí	SES	Ligação de Esgoto	unid	360,00	1.093,88	393.796,37
Fartura do Piauí	SES	Linha de Recalque	m	500,00	317,53	158.764,08
Fartura do Piauí	SES	Rede Coletora	m	5.050,86	314,83	1.590.184,78
Floresta do Piauí	PERDAS	Cadastro Técnico	hab	815,00	4,50	3.668,48
Floresta do Piauí	PERDAS	Geofonamento	km	30,00	281,33	8.439,75
Floresta do Piauí	PERDAS	Modelagem Hidraulica	m	30.000,00	1,13	33.759,00
Floresta do Piauí	PERDAS	Setorização	setores	3,00	242.256,26	726.768,79
Floresta do Piauí	SAA	Aduutora	m	601,27	338,22	203.362,28
Floresta do Piauí	SAA	CAPTAÇÃO SUBTERRÂNEA ATÉ 15L/S	l/s	3,00	270.072,00	810.216,00
Floresta do Piauí	SAA	EEA - Estação Elevatória de Água com vazão até 5 l/s	l/s	2,42	51.424,95	124.233,97
Floresta do Piauí	SAA	ETA - Estação de Tratamento de Água com vazão de até 50 l/s	l/s	2,42	154.155,73	372.414,13
Floresta do Piauí	SAA	Ligação de Água	unid	318,00	818,55	260.297,92
Floresta do Piauí	SAA	Rede de Distribuição	m	3.000,00	214,45	643.363,83
Floresta do Piauí	SAA	Reservatório com capacidade até 100 m³	m³	100,00	4.317,63	431.763,21
Floresta do Piauí	SES	Coletor	m	541,90	460,41	249.495,22
Floresta do Piauí	SES	EEE - Estação Elevatória de Esgoto com vazão até 5 l/s	l/s	2,50	105.531,04	264.237,63
Floresta do Piauí	SES	ETE LAGOAS - SISTEMA AUSTRALIANO - ETE - VAZÃO DE 10 l/s	l/s	1,55	219.497,21	339.692,93
Floresta do Piauí	SES	Ligação de Esgoto	unid	289,00	1.093,88	316.130,98
Floresta do Piauí	SES	Linha de Recalque	m	500,00	317,53	158.764,08
Floresta do Piauí	SES	Rede Coletora	m	2.980,44	287,07	855.597,92
Francinópolis	PERDAS	Cadastro Técnico	hab	4.162,00	4,50	18.733,99
Francinópolis	PERDAS	Geofonamento	km	18,62	281,33	5.238,27
Francinópolis	PERDAS	Hidrometração	unid	296,00	137,39	40.666,81
Francinópolis	PERDAS	Modelagem Hidraulica	m	18.620,00	1,13	20.953,09
Francinópolis	PERDAS	Setorização	setores	3,00	242.256,26	726.768,79
Francinópolis	SAA	Aduutora	m	2.256,35	338,22	763.140,11
Francinópolis	SAA	CAPTAÇÃO SUBTERRÂNEA ATÉ 15L/S	l/s	11,49	270.072,00	3.103.898,91
Francinópolis	SAA	EEA - Estação Elevatória de Água com vazão até 5 l/s	l/s	11,17	51.424,95	574.544,90
Francinópolis	SAA	ETA - Estação de Tratamento de Água com vazão de até 50 l/s	l/s	11,17	154.155,73	1.722.303,83
Francinópolis	SAA	Rede de Distribuição	m	2.620,39	214,45	561.955,43
Francinópolis	SAA	Reservatório com capacidade até 100 m³	m³	171,79	4.317,63	741.744,52
Francinópolis	SAA	Reservatório com capacidade de 251 a 500 m³	m³	300,00	3.291,59	987.477,76
Francinópolis	SES	Coletor	m	2.023,66	460,41	931.713,91
Francinópolis	SES	EEE - Estação Elevatória de Esgoto com vazão até 5 l/s	l/s	4,77	105.531,04	503.339,67
Francinópolis	SES	EEE - Estação Elevatória de Esgoto com vazão de 6 l/s a 10 l/s	l/s	9,54	81.898,44	781.243,81
Francinópolis	SES	ETE - FOSSA/FILTRO/SUMIDOURO	l/s	1,98	18.004,80	35.590,30
Francinópolis	SES	ETE LAGOAS - SISTEMA AUSTRALIANO - ETE - VAZÃO DE 10 l/s	l/s	7,86	219.497,21	1.725.438,55
Francinópolis	SES	Ligação de Esgoto	unid	1.455,00	1.093,88	1.591.593,67
Francinópolis	SES	Linha de Recalque	m	1.000,00	317,53	317.528,15
Francinópolis	SES	Rede Coletora	m	17.931,97	324,48	5.818.521,22
Francisco Macedo	PERDAS	Cadastro Técnico	hab	2.388,00	4,50	10.748,87
Francisco Macedo	PERDAS	Geofonamento	km	21,00	281,33	5.907,83

Francisco Macedo	PERDAS	Hidrometração	unid	436,00	137,39	59.901,11
Francisco Macedo	PERDAS	Modelagem Hidraulica	m	21.000,00	1,13	23.631,30
Francisco Macedo	PERDAS	Setorização	setores	3,00	242.256,26	726.768,79
Francisco Macedo	SAA	Aduтора	m	876,60	338,22	296.483,87
Francisco Macedo	SAA	CAPTAÇÃO SUBTERRÂNEA ATÉ 15L/S	l/s	5,62	270.072,00	1.517.547,43
Francisco Macedo	SAA	EEA - Estação Elevatória de Água com vazão até 5 l/s	l/s	4,88	51.424,95	250.954,58
Francisco Macedo	SAA	ETA - Estação de Tratamento de Água com vazão de até 50 l/s	l/s	4,88	154.155,73	752.282,42
Francisco Macedo	SAA	Rede de Distribuição	m	2.848,65	214,45	610.906,37
Francisco Macedo	SAA	Reservatório com capacidade até 100 m³	m³	275,43	4.317,63	1.189.199,23
Francisco Macedo	SES	Coletor	m	786,20	460,41	361.975,66
Francisco Macedo	SES	EEE - Estação Elevatória de Esgoto com vazão até 5 l/s	l/s	3,91	105.531,04	412.777,67
Francisco Macedo	SES	ETE - FOSSA/FILTRO/SUMIDOURO	l/s	2,03	18.004,80	36.536,94
Francisco Macedo	SES	ETE LAGOAS - SISTEMA AUSTRALIANO - ETE - VAZÃO DE 10 l/s	l/s	4,43	219.497,21	972.248,07
Francisco Macedo	SES	Ligação de Esgoto	unid	797,00	1.093,88	871.821,41
Francisco Macedo	SES	Linha de Recalque	m	500,00	317,53	158.764,08
Francisco Macedo	SES	Rede Coletora	m	11.038,57	347,06	3.831.009,30
Francisco Santos	PERDAS	Cadastro Técnico	hab	5.377,00	4,50	24.202,95
Francisco Santos	PERDAS	Geofonamento	km	10,47	281,33	2.945,47
Francisco Santos	PERDAS	Hidrometração	unid	302,00	137,39	41.491,14
Francisco Santos	PERDAS	Modelagem Hidraulica	m	10.470,00	1,13	11.781,89
Francisco Santos	PERDAS	Setorização	setores	3,00	242.256,26	726.768,79
Francisco Santos	SAA	Aduтора	m	3.063,98	338,22	1.036.296,94
Francisco Santos	SAA	CAPTAÇÃO SUBTERRÂNEA ATÉ 15L/S	l/s	8,59	270.072,00	2.319.404,06
Francisco Santos	SAA	EEA - Estação Elevatória de Água com vazão de 6 l/s a 10 l/s	l/s	15,67	43.350,24	679.359,62
Francisco Santos	SAA	ETA - Estação de Tratamento de Água com vazão de até 50 l/s	l/s	15,67	154.155,73	2.415.838,60
Francisco Santos	SAA	Ligação de Água	unid	180,00	188,55	147.338,44
Francisco Santos	SAA	Rede de Distribuição	m	15.184,68	214,45	3.256.424,31
Francisco Santos	SAA	Reservatório com capacidade até 100 m³	m³	174,54	4.317,63	753.587,16
Francisco Santos	SAA	Reservatório com capacidade de 251 a 500 m³	m³	300,00	3.291,59	987.477,76
Francisco Santos	SES	Coletor	m	2.748,00	460,41	1.265.209,70
Francisco Santos	SES	EEE - Estação Elevatória de Esgoto com vazão de 11 l/s a 25 l/s	l/s	13,10	68.807,40	901.481,24
Francisco Santos	SES	EEE - Estação Elevatória de Esgoto com vazão de 6 l/s a 10 l/s	l/s	6,55	81.898,44	536.496,91
Francisco Santos	SES	ETE - FOSSA/FILTRO/SUMIDOURO	l/s	2,05	18.004,80	36.902,49
Francisco Santos	SES	ETE LAGOAS - SISTEMA AUSTRALIANO - ETE - VAZÃO DE 20 l/s	l/s	10,12	196.768,64	1.991.707,99
Francisco Santos	SES	Ligação de Esgoto	unid	1.838,00	1.093,88	2.010.549,25
Francisco Santos	SES	Linha de Recalque	m	1.000,00	317,53	317.528,15
Francisco Santos	SES	Rede Coletora	m	22.109,06	318,27	7.036.698,96
Fronteiras	PERDAS	Cadastro Técnico	hab	8.708,00	4,50	39.196,45
Fronteiras	PERDAS	Geofonamento	km	18,11	281,33	5.094,80
Fronteiras	PERDAS	Hidrometração	unid	463,00	137,39	63.610,59
Fronteiras	PERDAS	Modelagem Hidraulica	m	18.110,00	1,13	20.379,18
Fronteiras	PERDAS	Setorização	setores	3,00	242.256,26	726.768,79
Fronteiras	SAA	Aduтора	m	5.118,32	338,22	1.731.114,59
Fronteiras	SAA	CAPTAÇÃO SUBTERRÂNEA ATÉ 15L/S	l/s	32,58	270.072,00	8.798.559,94
Fronteiras	SAA	EEA - Estação Elevatória de Água com vazão de 11 l/s a 25 l/s	l/s	28,89	35.787,35	1.034.026,59
Fronteiras	SAA	ETA - Estação de Tratamento de Água com vazão de até 50 l/s	l/s	28,89	154.155,73	4.454.119,38
Fronteiras	SAA	Rede de Distribuição	m	12.568,45	214,45	2.695.362,41
Fronteiras	SAA	Reservatório com capacidade até 100 m³	m³	174,26	4.317,63	752.402,90
Fronteiras	SAA	Reservatório com capacidade de 251 a 500 m³	m³	500,00	3.291,59	1.645.796,26
Fronteiras	SES	Coletor	m	4.590,49	460,41	2.113.509,06
Fronteiras	SES	EEE - Estação Elevatória de Esgoto com vazão de 11 l/s a 25 l/s	l/s	34,68	68.807,40	2.385.925,23
Fronteiras	SES	ETE - FOSSA/FILTRO/SUMIDOURO	l/s	1,99	18.004,80	35.757,92
Fronteiras	SES	ETE LAGOAS - SISTEMA AUSTRALIANO - ETE - VAZÃO DE 20 l/s	l/s	16,15	196.768,64	3.178.779,83
Fronteiras	SES	Ligação de Esgoto	unid	2.881,00	1.093,88	3.151.464,85
Fronteiras	SES	Linha de Recalque	m	1.000,00	317,53	317.528,15
Fronteiras	SES	Rede Coletora	m	31.760,82	307,29	9.759.918,69
Geminiano	PERDAS	Cadastro Técnico	hab	5.469,00	4,50	24.617,06
Geminiano	PERDAS	Geofonamento	km	127,00	281,33	35.728,28
Geminiano	PERDAS	Hidrometração	unid	432,00	137,39	59.351,56
Geminiano	PERDAS	Modelagem Hidraulica	m	127.000,00	1,13	142.913,10
Geminiano	PERDAS	Setorização	setores	3,00	242.256,26	726.768,79
Geminiano	SAA	Aduтора	m	867,31	338,22	293.341,90
Geminiano	SAA	CAPTAÇÃO SUBTERRÂNEA ATÉ 15L/S	l/s	10,13	270.072,00	2.734.800,51
Geminiano	SAA	EEA - Estação Elevatória de Água com vazão até 5 l/s	l/s	4,83	51.424,95	248.236,52
Geminiano	SAA	ETA - Estação de Tratamento de Água com vazão de até 50 l/s	l/s	4,83	154.155,73	744.134,65
Geminiano	SAA	Rede de Distribuição	m	15.726,72	214,45	3.372.667,35
Geminiano	SAA	Reservatório com capacidade até 100 m³	m³	391,63	4.317,63	1.690.932,75
Geminiano	SES	Coletor	m	779,43	460,41	358.857,39
Geminiano	SES	EEE - Estação Elevatória de Esgoto com vazão até 5 l/s	l/s	3,73	105.531,04	393.367,69
Geminiano	SES	ETE - FOSSA/FILTRO/SUMIDOURO	l/s	7,97	18.004,80	143.528,14
Geminiano	SES	ETE LAGOAS - SISTEMA AUSTRALIANO - ETE - VAZÃO DE 20 l/s	l/s	10,27	196.768,64	2.020.354,57
Geminiano	SES	Ligação de Esgoto	unid	1.861,00	1.093,88	2.035.708,47
Geminiano	SES	Linha de Recalque	m	500,00	317,53	158.764,08
Geminiano	SES	Rede Coletora	m	31.432,73	372,24	11.700.444,48
Guaribas	PERDAS	Cadastro Técnico	hab	2.901,00	4,50	13.057,98
Guaribas	PERDAS	Geofonamento	km	11,79	281,33	3.316,82
Guaribas	PERDAS	Hidrometração	unid	54,00	137,39	7.418,95
Guaribas	PERDAS	Modelagem Hidraulica	m	11.790,00	1,13	13.267,29
Guaribas	PERDAS	Setorização	setores	3,00	242.256,26	726.768,79
Guaribas	SAA	Aduтора	m	761,03	338,22	257.395,56
Guaribas	SAA	CAPTAÇÃO SUBTERRÂNEA ATÉ 15L/S	l/s	6,93	270.072,00	1.871.213,14
Guaribas	SAA	EEA - Estação Elevatória de Água com vazão até 5 l/s	l/s	3,93	51.424,95	202.039,32
Guaribas	SAA	ETA - Estação de Tratamento de Água com vazão de até 50 l/s	l/s	3,93	154.155,73	605.649,97
Guaribas	SAA	Ligação de Água	unid	311,00	818,55	254.568,09
Guaribas	SAA	Rede de Distribuição	m	11.315,89	214,45	2.426.744,92
Guaribas	SAA	Reservatório com capacidade até 100 m³	m³	213,14	4.317,63	920.272,43
Guaribas	SES	Coletor	m	685,88	460,41	315.786,00
Guaribas	SES	EEE - Estação Elevatória de Esgoto com vazão até 5 l/s	l/s	3,73	105.531,04	393.637,22
Guaribas	SES	ETE - FOSSA/FILTRO/SUMIDOURO	l/s	2,95	18.004,80	53.099,87
Guaribas	SES	ETE LAGOAS - SISTEMA AUSTRALIANO - ETE - VAZÃO DE 10 l/s	l/s	5,22	219.497,21	1.145.688,80
Guaribas	SES	Ligação de Esgoto	unid	854,00	1.093,88	934.172,50
Guaribas	SES	Linha de Recalque	m	500,00	317,53	158.764,08
Guaribas	SES	Rede Coletora	m	12.908,21	356,87	4.606.516,77
Inhuma	PERDAS	Cadastro Técnico	hab	11.219,00	4,50	50.498,96
Inhuma	PERDAS	Geofonamento	km	40,99	281,33	11.531,51
Inhuma	PERDAS	Hidrometração	unid	560,00	137,39	76.937,21
Inhuma	PERDAS	Modelagem Hidraulica	m	40.990,00	1,13	46.126,05
Inhuma	PERDAS	Setorização	setores	3,00	242.256,26	726.768,79
Inhuma	SAA	Aduтора	m	5.092,96	338,22	1.722.538,82
Inhuma	SAA	CAPTAÇÃO SUBTERRÂNEA ATÉ 15L/S	l/s	30,18	270.072,00	8.151.030,17
Inhuma	SAA	EEA - Estação Elevatória de Água com vazão de 11 l/s a 25 l/s	l/s	27,84	35.787,35	996.348,61
Inhuma	SAA	ETA - Estação de Tratamento de Água com vazão de até 50 l/s	l/s	27,84	154.155,73	4.291.819,65
Inhuma	SAA	Rede de Distribuição	m	6.771,06	214,45	1.452.084,18
Inhuma	SAA	Reservatório com capacidade até 100 m³	m³	264,41	4.317,63	1.141.631,26
Inhuma	SAA	Reservatório com capacidade de 251 a 500 m³	m³	900,00	3.291,59	2.962.433,27
Inhuma	SES	Coletor	m	4.581,52	460,41	2.109.380,74
Inhuma	SES	EEE - Estação Elevatória de Esgoto com vazão de 11 l/s a 25 l/s	l/s	33,64	68.807,40	2.314.477,88
Inhuma	SES	ETE - FOSSA/FILTRO/SUMIDOURO	l/s	7,16	18.004,80	128.862,36
Inhuma	SES	ETE LAGOAS - SISTEMA AUSTRALIANO - ETE - VAZÃO DE 40 l/s	l/s	20,94	182.664,01	3.824.770,56
Inhuma	SES	Ligação de Esgoto	unid	3.756,00	1.093,88	4.108.608,81

Inhuma	SES	Linha de Recalque	m		1.000,00	317,53	317.528,15
Inhuma	SES	Rede Coletora	m		49.163,37	335,14	16.476.717,96
Ipiranga do Piauí	PERDAS	Cadastro Técnico	hab		6.145,00	4,50	27.659,87
Ipiranga do Piauí	PERDAS	Geofonamento	km		38,86	281,33	10.932,29
Ipiranga do Piauí	PERDAS	Hidrometração	unid		307,00	137,39	42.178,08
Ipiranga do Piauí	PERDAS	Modelagem Hidraulica	m		38.860,00	1,13	43.729,16
Ipiranga do Piauí	PERDAS	Setorização	setores		3,00	242.256,26	726.768,79
Ipiranga do Piauí	SAA	Aduтора	m		3.948,99	338,22	1.335.623,92
Ipiranga do Piauí	SAA	CAPTAÇÃO SUBTERRÂNEA ATÉ 15L/S	l/s		0,40	270.072,00	109.314,86
Ipiranga do Piauí	SAA	EEA - Estação Elevatória de Água com vazão de 11 l/s a 25 l/s	l/s		20,90	35.787,35	747.911,70
Ipiranga do Piauí	SAA	ETA - Estação de Tratamento de Água com vazão de até 50 l/s	l/s		20,90	154.155,73	3.221.665,71
Ipiranga do Piauí	SAA	Rede de Distribuição	m		3.998,36	214,45	857.465,91
Ipiranga do Piauí	SAA	Reservatório com capacidade até 100 m³	m³		111,66	4.317,63	482.094,46
Ipiranga do Piauí	SAA	Reservatório com capacidade de 101 a 250 m³	m³		200,00	3.733,71	746.741,88
Ipiranga do Piauí	SES	Coletor	m		3.541,75	460,41	1.630.656,50
Ipiranga do Piauí	SES	EEE - Estação Elevatória de Esgoto com vazão de 11 l/s a 25 l/s	l/s		18,08	68.807,40	1.243.798,03
Ipiranga do Piauí	SES	EEE - Estação Elevatória de Esgoto com vazão de 6 l/s a 10 l/s	l/s		9,04	81.898,44	740.219,28
Ipiranga do Piauí	SES	ETE - FOSSA/FILTRO/SUMIDOURO	l/s		0,31	18.004,80	5.587,21
Ipiranga do Piauí	SES	ETE LAGOAS - SISTEMA AUSTRALIANO - ETE - VAZÃO DE 20 l/s	l/s		11,38	196.768,64	2.238.439,72
Ipiranga do Piauí	SES	Ligação de Esgoto	unid		1.967,00	1.093,88	2.151.659,62
Ipiranga do Piauí	SES	Linha de Recalque	m		1.000,00	317,53	317.528,15
Ipiranga do Piauí	SES	Rede Coletora	m		20.487,30	291,92	5.980.690,59
Isaiás Coelho	PERDAS	Cadastro Técnico	hab		3.012,00	4,50	13.557,61
Isaiás Coelho	PERDAS	Geofonamento	km		11,98	281,33	3.370,27
Isaiás Coelho	PERDAS	Hidrometração	unid		245,00	137,39	33.660,03
Isaiás Coelho	PERDAS	Modelagem Hidraulica	m		11.980,00	1,13	13.481,09
Isaiás Coelho	PERDAS	Setorização	setores		3,00	242.256,26	726.768,79
Isaiás Coelho	SAA	Aduтора	m		1.208,34	338,22	408.683,66
Isaiás Coelho	SAA	CAPTAÇÃO SUBTERRÂNEA ATÉ 15L/S	l/s		5,86	270.072,00	105.837,99
Isaiás Coelho	SAA	EEA - Estação Elevatória de Água com vazão até 5 l/s	l/s		5,94	51.424,95	308.358,01
Isaiás Coelho	SAA	ETA - Estação de Tratamento de Água com vazão de até 50 l/s	l/s		5,94	154.155,73	915.366,69
Isaiás Coelho	SAA	Rede de Distribuição	m		1.999,33	214,45	428.766,33
Isaiás Coelho	SAA	Reservatório com capacidade até 100 m³	m³		282,49	4.317,63	1.219.694,05
Isaiás Coelho	SES	Coletor	m		1.083,73	460,41	498.959,82
Isaiás Coelho	SES	EEE - Estação Elevatória de Esgoto com vazão até 5 l/s	l/s		5,49	105.531,04	578.898,87
Isaiás Coelho	SES	ETE - FOSSA/FILTRO/SUMIDOURO	l/s		2,20	18.004,80	39.606,47
Isaiás Coelho	SES	ETE LAGOAS - SISTEMA AUSTRALIANO - ETE - VAZÃO DE 10 l/s	l/s		5,56	219.497,21	1.220.490,95
Isaiás Coelho	SES	Ligação de Esgoto	unid		961,00	1.093,88	1.051.217,54
Isaiás Coelho	SES	Linha de Recalque	m		500,00	317,53	158.764,08
Isaiás Coelho	SES	Rede Coletora	m		13.147,47	340,98	4.483.007,11
Itainópolis	PERDAS	Cadastro Técnico	hab		4.262,00	4,50	19.184,11
Itainópolis	PERDAS	Geofonamento	km		11,63	281,33	3.271,81
Itainópolis	PERDAS	Hidrometração	unid		150,00	137,39	20.608,18
Itainópolis	PERDAS	Modelagem Hidraulica	m		11.630,00	1,13	13.087,24
Itainópolis	PERDAS	Setorização	setores		3,00	242.256,26	726.768,79
Itainópolis	SAA	Aduтора	m		1.849,97	338,22	625.694,75
Itainópolis	SAA	CAPTAÇÃO SUBTERRÂNEA ATÉ 15L/S	l/s		10,11	270.072,00	1.270.299,31
Itainópolis	SAA	EEA - Estação Elevatória de Água com vazão até 5 l/s	l/s		9,98	51.424,95	513.231,41
Itainópolis	SAA	ETA - Estação de Tratamento de Água com vazão de até 50 l/s	l/s		9,98	154.155,73	1.538.505,40
Itainópolis	SAA	Rede de Distribuição	m		2.419,64	214,45	518.902,24
Itainópolis	SAA	Reservatório com capacidade até 100 m³	m³		218,35	4.317,63	942.773,46
Itainópolis	SAA	Reservatório com capacidade de 101 a 250 m³	m³		200,00	3.733,71	746.741,88
Itainópolis	SES	Coletor	m		1.659,19	460,41	763.907,56
Itainópolis	SES	EEE - Estação Elevatória de Esgoto com vazão de 6 l/s a 10 l/s	l/s		7,78	81.898,44	637.084,27
Itainópolis	SES	ETE - FOSSA/FILTRO/SUMIDOURO	l/s		3,26	18.004,80	58.742,92
Itainópolis	SES	ETE LAGOAS - SISTEMA AUSTRALIANO - ETE - VAZÃO DE 10 l/s	l/s		8,06	219.497,21	1.769.935,10
Itainópolis	SES	Ligação de Esgoto	unid		1.496,00	1.093,88	1.636.442,70
Itainópolis	SES	Linha de Recalque	m		500,00	317,53	158.764,08
Itainópolis	SES	Rede Coletora	m		20.395,99	341,56	6.966.548,07
Jacobina do Piauí	PERDAS	Cadastro Técnico	hab		3.143,00	4,50	14.147,27
Jacobina do Piauí	PERDAS	Geofonamento	km		6,44	281,33	1.811,73
Jacobina do Piauí	PERDAS	Hidrometração	unid		86,00	137,39	11.815,36
Jacobina do Piauí	PERDAS	Modelagem Hidraulica	m		6.440,00	1,13	7.246,93
Jacobina do Piauí	PERDAS	Setorização	setores		3,00	242.256,26	726.768,79
Jacobina do Piauí	SAA	Aduтора	m		687,69	338,22	232.591,40
Jacobina do Piauí	SAA	CAPTAÇÃO SUBTERRÂNEA ATÉ 15L/S	l/s		8,09	270.072,00	2.184.368,06
Jacobina do Piauí	SAA	EEA - Estação Elevatória de Água com vazão até 5 l/s	l/s		3,70	51.424,95	190.216,59
Jacobina do Piauí	SAA	ETA - Estação de Tratamento de Água com vazão de até 50 l/s	l/s		3,70	154.155,73	570.209,14
Jacobina do Piauí	SAA	Ligação de Água	unid		23,00	818,55	18.826,58
Jacobina do Piauí	SAA	Rede de Distribuição	m		2.107,68	214,45	452.001,67
Jacobina do Piauí	SAA	Reservatório com capacidade até 100 m³	m³		246,54	4.317,63	1.064.456,67
Jacobina do Piauí	SES	Coletor	m		619,78	460,41	285.355,00
Jacobina do Piauí	SES	EEE - Estação Elevatória de Esgoto com vazão até 5 l/s	l/s		3,06	105.531,04	323.351,75
Jacobina do Piauí	SES	ETE - FOSSA/FILTRO/SUMIDOURO	l/s		3,95	18.004,80	71.103,44
Jacobina do Piauí	SES	ETE LAGOAS - SISTEMA AUSTRALIANO - ETE - VAZÃO DE 10 l/s	l/s		5,83	219.497,21	1.279.763,90
Jacobina do Piauí	SES	Ligação de Esgoto	unid		1.051,00	1.093,88	1.149.666,63
Jacobina do Piauí	SES	Linha de Recalque	m		500,00	317,53	158.764,08
Jacobina do Piauí	SES	Rede Coletora	m		16.536,18	365,36	6.041.629,26
Jaicós	PERDAS	Cadastro Técnico	hab		10.587,00	4,50	47.654,20
Jaicós	PERDAS	Geofonamento	km		43,49	281,33	12.234,82
Jaicós	PERDAS	Hidrometração	unid		1.033,00	137,39	141.921,68
Jaicós	PERDAS	Modelagem Hidraulica	m		43.490,00	1,13	48.939,30
Jaicós	PERDAS	Setorização	setores		8,00	242.256,26	1.938.050,10
Jaicós	SAA	Aduтора	m		84.077,00	338,22	28.436.466,11
Jaicós	SAA	CAPTAÇÃO SUBTERRÂNEA ATÉ 15L/S	l/s	6,95	13.503,60	93.850,02	
Jaicós	SAA	CAPTAÇÃO SUPERFICIAL - VAZÃO ATÉ 50 L/S	l/s	16,67	1.581,58	26.364,93	
Jaicós	SAA	EEA - Estação Elevatória de Água com vazão até 5 l/s	l/s		23,53	51.424,95	1.210.029,07
Jaicós	SAA	EEA - Estação Elevatória de Água com vazão de 6 l/s a 10 l/s	l/s		13,57	43.350,24	588.262,73
Jaicós	SAA	Ligação de Água	unid		549,00	818,55	449.382,25
Jaicós	SAA	Rede de Distribuição	m		4.130,25	214,45	885.751,80
Jaicós	SAA	Reservatório com capacidade até 100 m³	m³		344,00	4.317,63	1.485.265,43
Jaicós	SAA	Reservatório com capacidade de 101 a 250 m³	m³		350,00	3.733,71	1.306.798,29
Jaicós	SES	Coletor	m		8.094,00	460,41	3.726.561,02
Jaicós	SES	EEE - Estação Elevatória de Esgoto com vazão até 5 l/s	l/s		13,53	105.531,04	1.427.834,96
Jaicós	SES	EEE - Estação Elevatória de Esgoto com vazão de 11 l/s a 25 l/s	l/s		15,70	68.807,40	1.080.276,11
Jaicós	SES	ETE - FOSSA/FILTRO/SUMIDOURO	l/s		2,99	18.004,80	53.834,35
Jaicós	SES	ETE LAGOAS - SISTEMA AUSTRALIANO - ETE - VAZÃO DE 40 l/s	l/s		19,15	182.664,01	3.498.015,74
Jaicós	SES	Ligação de Esgoto	unid		3.502,00	1.093,88	3.830.763,60
Jaicós	SES	Linha de Recalque	m		12.535,00	317,53	3.980.215,38
Jaicós	SES	Rede Coletora	m		37.260,00	385,69	14.370.697,99
João Costa	PERDAS	Cadastro Técnico	hab		2.680,00	4,50	12.063,22
João Costa	PERDAS	Geofonamento	km		58,10	281,33	16.344,98
João Costa	PERDAS	Hidrometração	unid		237,00	137,39	32.560,93
João Costa	PERDAS	Modelagem Hidraulica	m		58.100,00	1,13	65.379,93
João Costa	PERDAS	Setorização	setores		3,00	242.256,26	726.768,79
João Costa	SAA	Aduтора	m		475,98	338,22	160.986,14
João Costa	SAA	CAPTAÇÃO SUBTERRÂNEA ATÉ 15L/S	l/s		7,69	270.072,00	2.076.982,29
João Costa	SAA	EEA - Estação Elevatória de Água com vazão até 5 l/s	l/s		2,31	51.424,95	118.563,59
João Costa	SAA	ETA - Estação de Tratamento de Água com vazão de até 50 l/s	l/s		2,31	154.155,73	355.416,13
João Costa	SAA	Rede de Distribuição	m		7.128,15	214,45	1.528.665,51

João Costa	SAA	Reservatório com capacidade até 100 m³	m³	235,09	4.317,63	1.015.013,62
João Costa	SES	Coletor	m	473,58	460,41	218.040,47
João Costa	SES	EEE - Estação Elevatória de Esgoto com vazão até 5 l/s	l/s	3,07	105.531,04	324.282,49
João Costa	SES	ETE - FOSSA/FILTRO/SUMIDOURO	l/s	3,61	18.004,80	65.011,55
João Costa	SES	ETE LAGOAS - SISTEMA AUSTRALIANO - ETE - VAZÃO DE 10 l/s	l/s	5,75	219.497,21	1.262.358,05
João Costa	SES	Ligação de Esgoto	unid	243,00	1.093,88	265.812,55
João Costa	SES	Linha de Recalque	m	500,00	317,53	158.764,08
João Costa	SES	Rede Coletora	m	14.426,87	367,88	5.307.394,06
Jurema	PERDAS	Cadastro Técnico	hab	2.048,00	4,50	9.218,46
Jurema	PERDAS	Geofonamento	km	8,72	281,33	2.453,15
Jurema	PERDAS	Hidrometração	unid	72,00	137,39	9.891,93
Jurema	PERDAS	Modelagem Hidraulica	m	8.720,00	1,13	9.812,62
Jurema	PERDAS	Setorização	setores	3,00	242.256,26	726.768,79
Jurema	SAA	Aduutora	m	632,25	338,22	213.839,32
Jurema	SAA	CAPTAÇÃO SUBTERRÂNEA ATÉ 15L/S	l/s	5,68	270.072,00	1.534.909,20
Jurema	SAA	EEA - Estação Elevatória de Água com vazão até 5 l/s	l/s	3,47	51.424,95	178.473,91
Jurema	SAA	ETA - Estação de Tratamento de Água com vazão de até 50 l/s	l/s	3,47	154.155,73	535.008,31
Jurema	SAA	Ligação de Água	unid	88,00	818,55	72.032,13
Jurema	SAA	Rede de Distribuição	m	8.647,47	214,45	1.854.489,49
Jurema	SAA	Reservatório com capacidade até 100 m³	m³	177,28	4.317,63	765.429,81
Jurema	SES	Coletor	m	567,05	460,41	261.075,34
Jurema	SES	EEE - Estação Elevatória de Esgoto com vazão até 5 l/s	l/s	2,79	105.531,04	294.102,40
Jurema	SES	ETE - FOSSA/FILTRO/SUMIDOURO	l/s	2,10	18.004,80	37.793,62
Jurema	SES	ETE LAGOAS - SISTEMA AUSTRALIANO - ETE - VAZÃO DE 10 l/s	l/s	3,81	219.497,21	836.540,53
Jurema	SES	Ligação de Esgoto	unid	676,00	1.093,88	739.462,08
Jurema	SES	Linha de Recalque	m	500,00	317,53	158.764,08
Jurema	SES	Rede Coletora	m	10.126,41	355,31	3.598.065,46
Lagoa do Barro do Piauí	PERDAS	Cadastro Técnico	hab	4.736,00	4,50	21.317,68
Lagoa do Barro do Piauí	PERDAS	Geofonamento	km	86,18	281,33	24.244,59
Lagoa do Barro do Piauí	PERDAS	Hidrometração	unid	319,00	137,39	43.826,73
Lagoa do Barro do Piauí	PERDAS	Modelagem Hidraulica	m	86.180,00	1,13	96.978,35
Lagoa do Barro do Piauí	PERDAS	Setorização	setores	3,00	242.256,26	726.768,79
Lagoa do Barro do Piauí	SAA	Aduutora	m	684,20	338,22	231.408,16
Lagoa do Barro do Piauí	SAA	CAPTAÇÃO SUBTERRÂNEA ATÉ 15L/S	l/s	11,66	270.072,00	3.148.910,91
Lagoa do Barro do Piauí	SAA	EEA - Estação Elevatória de Água com vazão até 5 l/s	l/s	4,45	51.424,95	228.760,36
Lagoa do Barro do Piauí	SAA	ETA - Estação de Tratamento de Água com vazão de até 50 l/s	l/s	4,45	154.155,73	685.751,18
Lagoa do Barro do Piauí	SAA	Ligação de Água	unid	23,00	818,55	18.826,58
Lagoa do Barro do Piauí	SAA	Rede de Distribuição	m	10.885,24	214,45	2.334.389,46
Lagoa do Barro do Piauí	SAA	Reservatório com capacidade até 100 m³	m³	349,39	4.317,63	1.508.555,97
Lagoa do Barro do Piauí	SES	Coletor	m	616,63	460,41	283.903,33
Lagoa do Barro do Piauí	SES	EEE - Estação Elevatória de Esgoto com vazão até 5 l/s	l/s	3,31	105.531,04	349.324,69
Lagoa do Barro do Piauí	SES	ETE - FOSSA/FILTRO/SUMIDOURO	l/s	6,50	18.004,80	117.045,01
Lagoa do Barro do Piauí	SES	ETE LAGOAS - SISTEMA AUSTRALIANO - ETE - VAZÃO DE 10 l/s	l/s	8,52	219.497,21	1.869.651,58
Lagoa do Barro do Piauí	SES	Ligação de Esgoto	unid	1.474,00	1.093,88	1.612.377,37
Lagoa do Barro do Piauí	SES	Linha de Recalque	m	500,00	317,53	158.764,08
Lagoa do Barro do Piauí	SES	Rede Coletora	m	23.725,75	371,59	8.816.261,53
Lagoa do Sítio	PERDAS	Cadastro Técnico	hab	4.560,00	4,50	20.525,47
Lagoa do Sítio	PERDAS	Geofonamento	km	27,00	281,33	7.595,78
Lagoa do Sítio	PERDAS	Hidrometração	unid	611,00	137,39	83.943,99
Lagoa do Sítio	PERDAS	Modelagem Hidraulica	m	27.000,00	1,13	30.383,10
Lagoa do Sítio	PERDAS	Setorização	setores	3,00	242.256,26	726.768,79
Lagoa do Sítio	SAA	Aduutora	m	1.228,84	338,22	415.616,58
Lagoa do Sítio	SAA	CAPTAÇÃO SUBTERRÂNEA ATÉ 15L/S	l/s	15,45	270.072,00	4.171.326,34
Lagoa do Sítio	SAA	EEA - Estação Elevatória de Água com vazão até 5 l/s	l/s	9,43	51.424,95	484.728,76
Lagoa do Sítio	SAA	ETA - Estação de Tratamento de Água com vazão de até 50 l/s	l/s	9,43	154.155,73	1.453.063,48
Lagoa do Sítio	SAA	Rede de Distribuição	m	4.493,55	214,45	963.661,65
Lagoa do Sítio	SAA	Reservatório com capacidade até 100 m³	m³	285,62	4.317,63	1.233.214,41
Lagoa do Sítio	SAA	Reservatório com capacidade de 101 a 250 m³	m³	200,00	3.733,71	746.741,88
Lagoa do Sítio	SES	Coletor	m	1.102,11	460,41	507.424,19
Lagoa do Sítio	SES	EEE - Estação Elevatória de Esgoto com vazão até 5 l/s	l/s	5,61	105.531,04	592.140,13
Lagoa do Sítio	SES	ETE - FOSSA/FILTRO/SUMIDOURO	l/s	4,94	18.004,80	89.025,83
Lagoa do Sítio	SES	ETE LAGOAS - SISTEMA AUSTRALIANO - ETE - VAZÃO DE 10 l/s	l/s	8,38	219.497,21	1.839.430,56
Lagoa do Sítio	SES	Ligação de Esgoto	unid	1.530,00	1.093,88	1.673.634,58
Lagoa do Sítio	SES	Linha de Recalque	m	500,00	317,53	158.764,08
Lagoa do Sítio	SES	Rede Coletora	m	22.147,48	358,70	7.944.223,75
Marcolândia	PERDAS	Cadastro Técnico	hab	7.350,00	4,50	33.083,82
Marcolândia	PERDAS	Geofonamento	km	16,00	281,33	4.501,20
Marcolândia	PERDAS	Modelagem Hidraulica	m	16.000,00	1,13	18.004,80
Marcolândia	PERDAS	Setorização	setores	3,00	242.256,26	726.768,79
Marcolândia	SAA	Aduutora	m	4.847,95	338,22	1.639.671,89
Marcolândia	SAA	CAPTAÇÃO SUBTERRÂNEA ATÉ 15L/S	l/s	21,00	270.072,00	5.671.512,00
Marcolândia	SAA	EEA - Estação Elevatória de Água com vazão de 11 l/s a 25 l/s	l/s	21,79	35.787,35	779.696,76
Marcolândia	SAA	ETA - Estação de Tratamento de Água com vazão de até 50 l/s	l/s	21,79	154.155,73	3.358.581,38
Marcolândia	SAA	Ligação de Água	unid	2.564,00	818,55	2.098.754,27
Marcolândia	SAA	Rede de Distribuição	m	4.570,48	214,45	980.159,65
Marcolândia	SAA	Reservatório com capacidade até 100 m³	m³	100,00	4.317,63	431.763,21
Marcolândia	SAA	Reservatório com capacidade de 251 a 500 m³	m³	400,00	3.291,59	1.316.637,01
Marcolândia	SES	Coletor	m	4.369,22	460,41	2.011.633,10
Marcolândia	SES	EEE - Estação Elevatória de Esgoto com vazão de 11 l/s a 25 l/s	l/s	33,37	68.807,40	2.295.875,15
Marcolândia	SES	ETE LAGOAS - SISTEMA AUSTRALIANO - ETE - VAZÃO DE 20 l/s	l/s	13,62	196.768,64	2.680.038,62
Marcolândia	SES	Ligação de Esgoto	unid	2.331,00	1.093,88	2.549.831,51
Marcolândia	SES	Linha de Recalque	m	1.000,00	317,53	317.528,15
Marcolândia	SES	Rede Coletora	m	24.030,70	287,07	6.898.525,44
Massapé do Piauí	PERDAS	Cadastro Técnico	hab	786,00	4,50	3.537,94
Massapé do Piauí	PERDAS	Setorização	setores	3,00	242.256,26	726.768,79
Massapé do Piauí	SAA	Aduutora	m	521,89	338,22	176.513,47
Massapé do Piauí	SAA	CAPTAÇÃO SUBTERRÂNEA ATÉ 15L/S	l/s	3,00	270.072,00	810.216,00
Massapé do Piauí	SAA	EEA - Estação Elevatória de Água com vazão até 5 l/s	l/s	2,33	51.424,95	119.813,37
Massapé do Piauí	SAA	ETA - Estação de Tratamento de Água com vazão de até 50 l/s	l/s	2,33	154.155,73	359.162,58
Massapé do Piauí	SAA	Ligação de Água	unid	277,00	818,55	226.737,49
Massapé do Piauí	SAA	Rede de Distribuição	m	319,78	214,45	68.577,61
Massapé do Piauí	SAA	Reservatório com capacidade até 100 m³	m³	100,00	4.317,63	431.763,21
Massapé do Piauí	SES	Coletor	m	470,35	460,41	216.555,72
Massapé do Piauí	SES	EEE - Estação Elevatória de Esgoto com vazão até 5 l/s	l/s	2,38	105.531,04	251.250,42
Massapé do Piauí	SES	ETE LAGOAS - SISTEMA AUSTRALIANO - ETE - VAZÃO DE 10 l/s	l/s	1,46	219.497,21	320.149,37
Massapé do Piauí	SES	Ligação de Esgoto	unid	252,00	1.093,88	275.657,46
Massapé do Piauí	SES	Linha de Recalque	m	500,00	317,53	158.764,08
Massapé do Piauí	SES	Rede Coletora	m	2.586,95	287,07	742.638,00
Monsenhor Hipólito	PERDAS	Cadastro Técnico	hab	4.359,00	4,50	19.620,73
Monsenhor Hipólito	PERDAS	Geofonamento	km	9,98	281,33	2.807,62
Monsenhor Hipólito	PERDAS	Hidrometração	unid	101,00	137,39	13.876,18
Monsenhor Hipólito	PERDAS	Modelagem Hidraulica	m	9.980,00	1,13	11.230,49
Monsenhor Hipólito	PERDAS	Setorização	setores	3,00	242.256,26	726.768,79
Monsenhor Hipólito	SAA	Aduutora	m	2.524,62	338,22	853.875,35
Monsenhor Hipólito	SAA	CAPTAÇÃO SUBTERRÂNEA ATÉ 15L/S	l/s	1,83	270.072,00	495.132,00
Monsenhor Hipólito	SAA	EEA - Estação Elevatória de Água com vazão de 11 l/s a 25 l/s	l/s	12,77	35.787,35	456.886,59
Monsenhor Hipólito	SAA	ETA - Estação de Tratamento de Água com vazão de até 50 l/s	l/s	12,77	154.155,73	1.968.061,01
Monsenhor Hipólito	SAA	Rede de Distribuição	m	5.438,10	214,45	1.166.226,04
Monsenhor Hipólito	SAA	Reservatório com capacidade até 100 m³	m³	152,80	4.317,63	659.734,18
Monsenhor Hipólito	SES	Coletor	m	2.265,53	460,41	1.043.075,31

Monsenhor Hipólito	SES	EEE - Estação Elevatória de Esgoto com vazão até 5 l/s	l/s	5,47	105.531,04	577.665,64
Monsenhor Hipólito	SES	EEE - Estação Elevatória de Esgoto com vazão de 11 l/s a 25 l/s	l/s	10,95	68.807,40	753.288,67
Monsenhor Hipólito	SES	ETE - FOSSA/FILTRO/SUMIDOURO	l/s	1,44	18.004,80	25.893,64
Monsenhor Hipólito	SES	ETE LAGOAS - SISTEMA AUSTRALIANO - ETE - VAZÃO DE 10 l/s	l/s	8,17	219.497,21	1.794.333,34
Monsenhor Hipólito	SES	Ligação de Esgoto	unid	1.471,00	1.093,88	1.609.095,73
Monsenhor Hipólito	SES	Linha de Recalque	m	1.000,00	317,53	317.528,15
Monsenhor Hipólito	SES	Rede Coletora	m	17.321,02	314,74	5.451.696,48
Novo Oriente do Piauí	PERDAS	Cadastro Técnico	hab	4.853,00	4,50	21.844,32
Novo Oriente do Piauí	PERDAS	Geofonamento	km	15,78	281,33	4.439,31
Novo Oriente do Piauí	PERDAS	Hidrometração	unid	182,00	137,39	25.004,59
Novo Oriente do Piauí	PERDAS	Modelagem Hidraulica	m	15.780,00	1,13	17.757,23
Novo Oriente do Piauí	PERDAS	Setorização	setores	3,00	242.256,26	726.768,79
Novo Oriente do Piauí	SAA	Adutora	m	2.347,17	338,22	793.858,13
Novo Oriente do Piauí	SAA	CAPTAÇÃO SUBTERRÂNEA ATÉ 15L/S	l/s	3,95	270.072,00	1.065.498,34
Novo Oriente do Piauí	SAA	EEA - Estação Elevatória de Água com vazão de 6 l/s a 10 l/s	l/s	12,11	43.350,24	525.096,96
Novo Oriente do Piauí	SAA	ETA - Estação de Tratamento de Água com vazão de até 50 l/s	l/s	12,11	154.155,73	1.867.272,45
Novo Oriente do Piauí	SAA	Rede de Distribuição	m	2.793,80	214,45	599.143,31
Novo Oriente do Piauí	SAA	Reservatório com capacidade até 100 m³	m³	213,62	4.317,63	922.344,90
Novo Oriente do Piauí	SAA	Reservatório com capacidade de 101 a 250 m³	m³	200,00	3.733,71	746.741,88
Novo Oriente do Piauí	SES	Coletor	m	2.105,12	460,41	969.217,38
Novo Oriente do Piauí	SES	EEE - Estação Elevatória de Esgoto com vazão até 5 l/s	l/s	4,90	105.531,04	517.556,40
Novo Oriente do Piauí	SES	EEE - Estação Elevatória de Esgoto com vazão de 6 l/s a 10 l/s	l/s	9,81	81.898,44	803.309,87
Novo Oriente do Piauí	SES	ETE - FOSSA/FILTRO/SUMIDOURO	l/s	3,14	18.004,80	56.580,97
Novo Oriente do Piauí	SES	ETE LAGOAS - SISTEMA AUSTRALIANO - ETE - VAZÃO DE 10 l/s	l/s	9,20	219.497,21	2.019.357,13
Novo Oriente do Piauí	SES	Ligação de Esgoto	unid	1.721,00	1.093,88	1.882.565,43
Novo Oriente do Piauí	SES	Linha de Recalque	m	1.000,00	317,53	317.528,15
Novo Oriente do Piauí	SES	Rede Coletora	m	22.482,34	334,90	7.529.361,29
Oeiras	PERDAS	Cadastro Técnico	hab	37.841,00	4,50	170.329,91
Oeiras	PERDAS	Geofonamento	km	88,99	281,33	25.035,11
Oeiras	PERDAS	Hidrometração	unid	2.392,00	137,39	328.631,80
Oeiras	PERDAS	Modelagem Hidraulica	m	88.990,00	1,13	100.140,45
Oeiras	PERDAS	Setorização	setores	3,00	242.256,26	726.768,79
Oeiras	SAA	Adutora	m	16.573,58	338,22	5.605.504,49
Oeiras	SAA	CAPTAÇÃO SUBTERRÂNEA ATÉ 15L/S	l/s	33,87	270.072,00	9.148.367,49
Oeiras	SAA	EEA - Estação Elevatória de Água com vazão de 26 l/s a 50 l/s	l/s	81,03	21.585,50	1.749.172,35
Oeiras	SAA	ETA - Estação de Tratamento de Água com vazão de 51 a 100 l/s	l/s	81,03	131.305,74	10.640.310,14
Oeiras	SAA	Ligação de Água	unid	176,00	818,55	144.064,26
Oeiras	SAA	Rede de Distribuição	m	19.246,17	214,45	4.127.428,88
Oeiras	SAA	Reservatório com capacidade até 100 m³	m³	975,57	4.317,63	4.212.133,81
Oeiras	SAA	Reservatório com capacidade de 251 a 500 m³	m³	1.500,00	3.291,59	4.937.388,79
Oeiras	SES	Coletor	m	14.936,93	460,41	6.877.118,79
Oeiras	SES	EEE - Estação Elevatória de Esgoto com vazão de 11 l/s a 25 l/s	l/s	43,64	68.807,40	3.002.579,84
Oeiras	SES	EEE - Estação Elevatória de Esgoto com vazão de 51 l/s a 100 l/s	l/s	87,27	43.287,19	3.777.885,45
Oeiras	SES	ETE - FOSSA/FILTRO/SUMIDOURO	l/s	26,57	18.004,80	478.340,75
Oeiras	SES	ETE LAGOAS - SISTEMA AUSTRALIANO - ETE - VAZÃO DE 75 l/s	l/s	86,12	174.197,14	15.002.144,83
Oeiras	SES	Ligação de Esgoto	unid	6.870,00	1.093,88	7.514.947,43
Oeiras	SES	Linha de Recalque	m	2.500,00	317,53	793.820,38
Oeiras	SES	Rede Coletora	m	172.033,97	338,59	58.249.682,60
Padre Marcos	PERDAS	Cadastro Técnico	hab	5.110,00	4,50	23.001,13
Padre Marcos	PERDAS	Geofonamento	km	11,37	281,33	3.198,67
Padre Marcos	PERDAS	Modelagem Hidraulica	m	11.370,00	1,13	12.794,66
Padre Marcos	PERDAS	Setorização	setores	3,00	242.256,26	726.768,79
Padre Marcos	SAA	Adutora	m	1.766,62	338,22	597.506,08
Padre Marcos	SAA	CAPTAÇÃO SUBTERRÂNEA ATÉ 15L/S	l/s	9,47	270.072,00	2.557.324,63
Padre Marcos	SAA	EEA - Estação Elevatória de Água com vazão até 5 l/s	l/s	9,08	51.424,95	466.837,86
Padre Marcos	SAA	ETA - Estação de Tratamento de Água com vazão de até 50 l/s	l/s	9,08	154.155,73	1.399.432,21
Padre Marcos	SAA	Rede de Distribuição	m	3.138,09	214,45	672.978,18
Padre Marcos	SAA	Reservatório com capacidade até 100 m³	m³	286,31	4.317,63	1.236.175,07
Padre Marcos	SAA	Reservatório com capacidade de 101 a 250 m³	m³	200,00	3.733,71	746.741,88
Padre Marcos	SES	Coletor	m	1.584,44	460,41	729.492,15
Padre Marcos	SES	EEE - Estação Elevatória de Esgoto com vazão de 6 l/s a 10 l/s	l/s	7,36	81.898,44	602.402,23
Padre Marcos	SES	ETE - FOSSA/FILTRO/SUMIDOURO	l/s	5,16	18.004,80	92.881,44
Padre Marcos	SES	ETE LAGOAS - SISTEMA AUSTRALIANO - ETE - VAZÃO DE 10 l/s	l/s	9,70	219.497,21	2.129.739,33
Padre Marcos	SES	Ligação de Esgoto	unid	1.805,00	1.093,88	1.974.451,25
Padre Marcos	SES	Linha de Recalque	m	500,00	317,53	158.764,08
Padre Marcos	SES	Rede Coletora	m	26.661,69	353,45	9.423.691,47
Paquetá	PERDAS	Cadastro Técnico	hab	1.253,00	4,50	5.640,00
Paquetá	PERDAS	Geofonamento	km	3,61	281,33	1.015,58
Paquetá	PERDAS	Hidrometração	unid	23,00	137,39	3.159,92
Paquetá	PERDAS	Modelagem Hidraulica	m	3.610,00	1,13	4.062,33
Paquetá	PERDAS	Setorização	setores	3,00	242.256,26	726.768,79
Paquetá	SAA	Adutora	m	349,96	338,22	118.364,60
Paquetá	SAA	CAPTAÇÃO SUBTERRÂNEA ATÉ 15L/S	l/s	4,75	270.072,00	1.281.555,94
Paquetá	SAA	EEA - Estação Elevatória de Água com vazão até 5 l/s	l/s	2,21	51.424,95	113.587,97
Paquetá	SAA	ETA - Estação de Tratamento de Água com vazão de até 50 l/s	l/s	2,21	154.155,73	340.500,79
Paquetá	SAA	Ligação de Água	unid	165,00	818,55	135.060,24
Paquetá	SAA	Rede de Distribuição	m	5.302,60	214,45	1.137.166,70
Paquetá	SAA	Reservatório com capacidade até 100 m³	m³	150,26	4.317,63	648.779,73
Paquetá	SES	Coletor	m	313,87	460,41	144.510,74
Paquetá	SES	EEE - Estação Elevatória de Esgoto com vazão até 5 l/s	l/s	1,57	105.531,04	165.849,53
Paquetá	SES	ETE - FOSSA/FILTRO/SUMIDOURO	l/s	1,35	18.004,80	24.348,22
Paquetá	SES	ETE LAGOAS - SISTEMA AUSTRALIANO - ETE - VAZÃO DE 10 l/s	l/s	2,32	219.497,21	508.374,89
Paquetá	SES	Ligação de Esgoto	unid	407,00	1.093,88	445.208,68
Paquetá	SES	Linha de Recalque	m	500,00	317,53	158.764,08
Paquetá	SES	Rede Coletora	m	6.179,92	358,14	2.213.274,38
Patos do Piauí	PERDAS	Cadastro Técnico	hab	3.283,00	4,50	14.777,44
Patos do Piauí	PERDAS	Geofonamento	km	9,71	281,33	2.731,67
Patos do Piauí	PERDAS	Hidrometração	unid	287,00	137,39	39.430,32
Patos do Piauí	PERDAS	Modelagem Hidraulica	m	9.710,00	1,13	10.926,66
Patos do Piauí	PERDAS	Setorização	setores	3,00	242.256,26	726.768,79
Patos do Piauí	SAA	Adutora	m	1.325,50	338,22	448.310,67
Patos do Piauí	SAA	CAPTAÇÃO SUBTERRÂNEA ATÉ 15L/S	l/s	3,67	270.072,00	990.284,00
Patos do Piauí	SAA	EEA - Estação Elevatória de Água com vazão de 6 l/s a 10 l/s	l/s	6,61	43.350,24	286.610,63
Patos do Piauí	SAA	ETA - Estação de Tratamento de Água com vazão de até 50 l/s	l/s	6,61	154.155,73	1.019.202,51
Patos do Piauí	SAA	Rede de Distribuição	m	2.139,27	214,45	458.775,36
Patos do Piauí	SAA	Reservatório com capacidade até 100 m³	m³	205,60	4.317,63	887.705,15
Patos do Piauí	SES	Coletor	m	1.188,81	460,41	547.340,24
Patos do Piauí	SES	EEE - Estação Elevatória de Esgoto com vazão até 5 l/s	l/s	5,38	105.531,04	567.718,76
Patos do Piauí	SES	ETE - FOSSA/FILTRO/SUMIDOURO	l/s	2,96	18.004,80	53.243,73
Patos do Piauí	SES	ETE LAGOAS - SISTEMA AUSTRALIANO - ETE - VAZÃO DE 10 l/s	l/s	6,29	219.497,21	1.380.487,79
Patos do Piauí	SES	Ligação de Esgoto	unid	1.204,00	1.093,88	1.317.030,09
Patos do Piauí	SES	Linha de Recalque	m	500,00	317,53	158.764,08
Patos do Piauí	SES	Rede Coletora	m	17.016,33	347,79	5.918.183,15
Paulistana	PERDAS	Cadastro Técnico	hab	25.187,00	4,50	113.371,72
Paulistana	PERDAS	Geofonamento	km	33,11	281,33	9.314,67
Paulistana	PERDAS	Hidrometração	unid	210,00	137,39	28.851,45
Paulistana	PERDAS	Modelagem Hidraulica	m	33.110,00	1,13	37.258,68
Paulistana	PERDAS	Setorização	setores	3,00	242.256,26	726.768,79
Paulistana	SAA	Adutora	m	2.623,00	338,22	887.149,29
Paulistana	SAA	CAPTAÇÃO SUBTERRÂNEA ATÉ 15L/S	l/s	33,00	270.072,00	8.912.376,00

Paulistana	SAA	CAPTAÇÃO SUPERFICIAL - VAZÃO ATÉ 50 L/S	l/s	44,44	1.581,58	70.285,38			
Paulistana	SAA	Ligação de Água	unid				3.267,00	818,55	2.674.192,74
Paulistana	SAA	Rede de Distribuição	m				20.378,30	214,45	4.370.220,38
Paulistana	SAA	Reservatório com capacidade até 100 m³	m³				1.050,00	4.317,63	4.533.513,66
Paulistana	SAA	Reservatório com capacidade de 251 a 500 m³	m³				350,00	3.291,59	1.152.057,38
Paulistana	SES	EEE - Estação Elevatória de Esgoto com vazão até 5 l/s	l/s				22,61	105.531,04	2.386.056,79
Paulistana	SES	EEE - Estação Elevatória de Esgoto com vazão de 11 l/s a 25 l/s	l/s				18,30	68.807,40	1.259.175,34
Paulistana	SES	EEE - Estação Elevatória de Esgoto com vazão de 6 l/s a 10 l/s	l/s				15,80	81.898,44	1.293.995,40
Paulistana	SES	ETE - FOSSA/FILTRO/SUMIDOURO	l/s				25,15	18.004,80	452.820,72
Paulistana	SES	Ligação de Esgoto	unid				8.284,00	1.093,88	9.061.692,07
Paulistana	SES	Linha de Recalque	m				9.652,00	317,53	3.064.781,72
Paulistana	SES	Rede Coletora	m				117.990,35	385,69	45.507.345,29
Picos	PERDAS	Cadastro Técnico	hab				80.515,00	4,50	362.414,12
Picos	PERDAS	Geofonamento	km				132,16	281,33	37.179,91
Picos	PERDAS	Hidrometração	unid				1.401,00	137,39	192.480,42
Picos	PERDAS	Modelagem Hidraulica	m				132.160,00	1,13	148.719,65
Picos	PERDAS	Setorização	setores				12,00	242.256,26	2.907.075,15
Picos	SAA	Aduutora	m				36.948,92	338,22	12.496.838,75
Picos	SAA	CAPTAÇÃO SUBTERRÂNEA ATÉ 15L/S	l/s	27,20	13.503,60	367.297,92	33,65	270.072,00	9.087.922,80
Picos	SAA	CAPTAÇÃO SUBTERRÂNEA ATÉ 50L/S	l/s	26,10	18.004,80	469.925,28			
Picos	SAA	EEA - Estação Elevatória de Água com vazão até 5 l/s	l/s				5,80	51.424,95	298.264,71
Picos	SAA	EEA - Estação Elevatória de Água com vazão de 11 l/s a 25 l/s	l/s				45,50	35.787,35	1.628.324,37
Picos	SAA	EEA - Estação Elevatória de Água com vazão de 26 l/s a 50 l/s	l/s				62,90	21.585,50	1.357.727,67
Picos	SAA	EEA - Estação Elevatória de Água com vazão de 6 l/s a 10 l/s	l/s				25,20	43.350,24	1.092.426,00
Picos	SAA	ETA - Estação de Tratamento de Água com vazão de 51 a 100 l/s	l/s				141,15	131.305,74	18.533.804,99
Picos	SAA	ETA - Estação de Tratamento de Água com vazão de até 50 l/s	l/s				55,60	154.155,73	8.571.058,55
Picos	SAA	Ligação de Água	unid				1.643,00	818,55	1.344.872,57
Picos	SAA	Rede de Distribuição	m				135.280,20	214,45	29.011.462,55
Picos	SAA	Reservatório com capacidade até 100 m³	m³	100,00	647,64	64.764,48	1.035,00	4.317,63	4.468.749,18
Picos	SAA	Reservatório com capacidade de 101 a 250 m³	m³				250,00	3.733,71	933.427,35
Picos	SAA	Reservatório com capacidade de 251 a 500 m³	m³				500,00	3.291,59	1.645.796,26
Picos	SES	Coletor	m				7.370,00	460,41	3.393.223,95
Picos	SES	EEE - Estação Elevatória de Esgoto com vazão até 5 l/s	l/s				27,60	105.531,04	2.912.656,88
Picos	SES	EEE - Estação Elevatória de Esgoto com vazão de 101 l/s a 200 l/s	l/s				545,60	34.612,11	18.884.368,55
Picos	SES	EEE - Estação Elevatória de Esgoto com vazão de 11 l/s a 25 l/s	l/s				48,30	68.807,40	3.323.397,21
Picos	SES	EEE - Estação Elevatória de Esgoto com vazão de 201 l/s a 400 l/s	l/s				259,50	18.168,98	4.714.849,47
Picos	SES	EEE - Estação Elevatória de Esgoto com vazão de 26 l/s a 50 l/s	l/s				62,70	54.157,92	3.395.701,35
Picos	SES	EEE - Estação Elevatória de Esgoto com vazão de 51 l/s a 100 l/s	l/s				155,30	43.287,19	6.722.499,86
Picos	SES	EEE - Estação Elevatória de Esgoto com vazão de 6 l/s a 10 l/s	l/s				21,11	81.898,44	1.728.876,13
Picos	SES	ETE - Estação de Tratamento de Esgoto com vazão nominal até 50 l/s	l/s	30,00	39.716,34	1.191.490,25			
Picos	SES	ETE - Estação de Tratamento de Esgoto com vazão nominal de 101 a 200 l/s	l/s	115,00	33.143,06	3.811.451,73			
Picos	SES	ETE - FOSSA/FILTRO/SUMIDOURO	l/s				26,00	18.004,80	468.124,80
Picos	SES	ETE LAGOAS - SISTEMA AUSTRALIANO - ETE - VAZÃO DE 125 l/s	l/s	35,00	16.770,39	586.963,59			
Picos	SES	Ligação de Esgoto	unid				11.773,00	1.093,88	12.878.235,24
Picos	SES	Linha de Recalque	m				36.463,00	317,53	11.578.028,99
Picos	SES	Rede Coletora	m				185.520,05	385,69	71.552.673,37
Pimenteiras	PERDAS	Cadastro Técnico	hab				7.566,00	4,50	34.056,08
Pimenteiras	PERDAS	Geofonamento	km				26,40	281,33	7.426,98
Pimenteiras	PERDAS	Hidrometração	unid				297,00	137,39	40.804,20
Pimenteiras	PERDAS	Modelagem Hidraulica	m				26.400,00	1,13	29.707,92
Pimenteiras	PERDAS	Setorização	setores				3,00	242.256,26	726.768,79
Pimenteiras	SAA	Aduutora	m				3.305,53	338,22	1.117.992,76
Pimenteiras	SAA	CAPTAÇÃO SUBTERRÂNEA ATÉ 15L/S	l/s				18,38	270.072,00	4.964.180,57
Pimenteiras	SAA	EEA - Estação Elevatória de Água com vazão de 6 l/s a 10 l/s	l/s				18,47	43.350,24	800.867,31
Pimenteiras	SAA	ETA - Estação de Tratamento de Água com vazão de até 50 l/s	l/s				18,47	154.155,73	2.847.926,32
Pimenteiras	SAA	Ligação de Água	unid				403,00	818,55	329.874,40
Pimenteiras	SAA	Rede de Distribuição	m				20.787,45	214,45	4.457.964,70
Pimenteiras	SAA	Reservatório com capacidade até 100 m³	m³				283,77	4.317,63	1.225.220,62
Pimenteiras	SAA	Reservatório com capacidade de 251 a 500 m³	m³				300,00	3.291,59	987.477,76
Pimenteiras	SES	Coletor	m				2.964,64	460,41	1.364.951,71
Pimenteiras	SES	EEE - Estação Elevatória de Esgoto com vazão de 11 l/s a 25 l/s	l/s				14,80	68.807,40	1.018.347,29
Pimenteiras	SES	EEE - Estação Elevatória de Esgoto com vazão de 6 l/s a 10 l/s	l/s				7,40	81.898,44	606.047,19
Pimenteiras	SES	ETE - FOSSA/FILTRO/SUMIDOURO	l/s				4,96	18.004,80	89.221,63
Pimenteiras	SES	ETE LAGOAS - SISTEMA AUSTRALIANO - ETE - VAZÃO DE 20 l/s	l/s				14,03	196.768,64	2.761.469,34
Pimenteiras	SES	Ligação de Esgoto	unid				2.475,00	1.093,88	2.707.350,06
Pimenteiras	SES	Linha de Recalque	m				1.000,00	317,53	317.528,15
Pimenteiras	SES	Rede Coletora	m				32.660,92	336,45	10.988.911,09
Pio IX	PERDAS	Cadastro Técnico	hab				7.924,00	4,50	35.667,51
Pio IX	PERDAS	Geofonamento	km				21,26	281,33	5.980,97
Pio IX	PERDAS	Hidrometração	unid				158,00	137,39	21.707,28
Pio IX	PERDAS	Modelagem Hidraulica	m				21.260,00	1,13	23.923,88
Pio IX	PERDAS	Setorização	setores				2,00	242.256,26	484.512,52
Pio IX	SAA	Aduutora	m				2.048,00	338,22	692.673,18
Pio IX	SAA	CAPTAÇÃO SUBTERRÂNEA ATÉ 15L/S	l/s				6,20	270.072,00	1.674.446,40
Pio IX	SAA	CAPTAÇÃO SUPERFICIAL - VAZÃO ATÉ 50 L/S	l/s	29,70	1.581,58	46.972,90			
Pio IX	SAA	EEA - Estação Elevatória de Água com vazão de 26 l/s a 50 l/s	l/s	29,70	6.475,65	192.326,77			
Pio IX	SAA	ETA - Estação de Tratamento de Água com vazão de até 50 l/s	l/s				19,78	154.155,73	3.049.200,32
Pio IX	SAA	Rede de Distribuição	m				3.757,02	214,45	805.710,26
Pio IX	SAA	Reservatório com capacidade até 100 m³	m³				180,00	4.317,63	777.173,77
Pio IX	SAA	Reservatório com capacidade de 101 a 250 m³	m³	300,00	560,06	168.016,92			
Pio IX	SAA	Reservatório com capacidade de 251 a 500 m³	m³				270,00	3.291,59	888.729,98
Pio IX	SES	EEE - Estação Elevatória de Esgoto com vazão de 11 l/s a 25 l/s	l/s				16,10	68.807,40	1.107.799,07
Pio IX	SES	ETE - FOSSA/FILTRO/SUMIDOURO	l/s				4,80	18.004,80	86.423,04
Pio IX	SES	ETE LAGOAS - SISTEMA AUSTRALIANO - ETE - VAZÃO DE 40 l/s	l/s				15,64	182.664,01	2.856.865,08
Pio IX	SES	Ligação de Esgoto	unid				2.630,00	1.093,88	2.876.901,27
Pio IX	SES	Linha de Recalque	m				1.370,00	317,53	435.013,57
Pio IX	SES	Rede Coletora	m				33.699,80	385,69	12.997.575,10
Prata do Piauí	PERDAS	Cadastro Técnico	hab				3.117,00	4,50	14.030,24
Prata do Piauí	PERDAS	Geofonamento	km				14,33	281,33	4.031,39
Prata do Piauí	PERDAS	Hidrometração	unid				158,00	137,39	21.707,28
Prata do Piauí	PERDAS	Modelagem Hidraulica	m				14.330,00	1,13	16.125,55
Prata do Piauí	PERDAS	Setorização	setores				3,00	242.256,26	726.768,79
Prata do Piauí	SAA	Aduutora	m				1.791,11	338,22	605.787,31
Prata do Piauí	SAA	CAPTAÇÃO SUBTERRÂNEA ATÉ 15L/S	l/s				4,40	270.072,00	1.187.673,77
Prata do Piauí	SAA	EEA - Estação Elevatória de Água com vazão até 5 l/s	l/s				9,52	51.424,95	489.637,47
Prata do Piauí	SAA	ETA - Estação de Tratamento de Água com vazão de até 50 l/s	l/s				9,52	154.155,73	1.467.778,21
Prata do Piauí	SAA	Ligação de Água	unid				5,00	818,55	4.092,73
Prata do Piauí	SAA	Rede de Distribuição	m				1.850,59	214,45	396.868,13
Prata do Piauí	SAA	Reservatório com capacidade até 100 m³	m³				240,25	4.317,63	1.037.317,63
Prata do Piauí	SES	Coletor	m				1.614,24	460,41	743.210,77
Prata do Piauí	SES	EEE - Estação Elevatória de Esgoto com vazão de 6 l/s a 10 l/s	l/s				7,73	81.898,44	632.961,51
Prata do Piauí	SES	ETE - FOSSA/FILTRO/SUMIDOURO	l/s				1,10	18.004,80	19.818,68
Prata do Piauí	SES	ETE LAGOAS - SISTEMA AUSTRALIANO - ETE - VAZÃO DE 10 l/s	l/s				5,86	219.497,21	1.286.419,15
Prata do Piauí	SES	Ligação de Esgoto	unid				1.072,00	1.093,88	1.172.638,09
Prata do Piauí	SES	Linha de Recalque	m				500,00	317,53	158.764,08
Prata do Piauí	SES	Rede Coletora	m				12.623,58	316,33	3.993.211,18
Queimada Nova	PERDAS	Cadastro Técnico	hab				2.857,00	4,50	12.859,93
Queimada Nova	PERDAS	Geofonamento	km				45,86	281,33	12.901,56
Queimada Nova	PERDAS	Hidrometração	unid				94,00	137,39	12.914,46
Queimada Nova	PERDAS	Modelagem Hidraulica	m				45.860,00	1,13	51.606,26

Queimada Nova	PERDAS	Setorização	setores	3,00	242.256,26	726.768,79
Queimada Nova	SAA	Adutora	m	805,29	338,22	272.364,91
Queimada Nova	SAA	CAPTAÇÃO SUBTERRÂNEA ATÉ 15L/S	l/s	3,90	270.072,00	1.054.566,86
Queimada Nova	SAA	EEA - Estação Elevatória de Água com vazão até 5 l/s	l/s	4,62	51.424,95	237.510,58
Queimada Nova	SAA	ETA - Estação de Tratamento de Água com vazão de até 50 l/s	l/s	4,62	154.155,73	711.981,58
Queimada Nova	SAA	Rede de Distribuição	m	5.668,09	214,45	1.215.547,79
Queimada Nova	SAA	Reservatório com capacidade até 100 m³	m³	212,46	4.317,63	917.311,77
Queimada Nova	SES	Coletor	m	722,24	460,41	332.528,95
Queimada Nova	SES	EEE - Estação Elevatória de Esgoto com vazão até 5 l/s	l/s	3,69	105.531,04	389.166,49
Queimada Nova	SES	ETE - FOSSA/FILTRO/SUMIDOURO	l/s	2,99	18.004,80	53.825,61
Queimada Nova	SES	ETE LAGOAS - SISTEMA AUSTRALIANO - ETE - VAZÃO DE 10 l/s	l/s	5,25	219.497,21	1.151.676,22
Queimada Nova	SES	Ligação de Esgoto	unid	904,00	1.093,88	988.866,44
Queimada Nova	SES	Linha de Recalque	m	500,00	317,53	158.764,08
Queimada Nova	SES	Rede Coletora	m	13.677,33	357,05	4.883.431,23
Santa Cruz do Piauí	PERDAS	Cadastro Técnico	hab	5.237,00	4,50	23.572,78
Santa Cruz do Piauí	PERDAS	Geofonamento	km	10,51	281,33	2.956,73
Santa Cruz do Piauí	PERDAS	Hidrometração	unid	336,00	137,39	46.162,33
Santa Cruz do Piauí	PERDAS	Modelagem Hidraulica	m	10.510,00	1,13	11.826,90
Santa Cruz do Piauí	PERDAS	Setorização	setores	3,00	242.256,26	726.768,79
Santa Cruz do Piauí	SAA	Adutora	m	2.666,65	338,22	901.912,55
Santa Cruz do Piauí	SAA	CAPTAÇÃO SUBTERRÂNEA ATÉ 15L/S	l/s	3,04	270.072,00	821.147,49
Santa Cruz do Piauí	SAA	EEA - Estação Elevatória de Água com vazão de 6 l/s a 10 l/s	l/s	13,30	43.350,24	576.695,72
Santa Cruz do Piauí	SAA	ETA - Estação de Tratamento de Água com vazão de até 50 l/s	l/s	13,30	154.155,73	2.050.760,35
Santa Cruz do Piauí	SAA	Rede de Distribuição	m	6.061,66	214,45	1.299.950,45
Santa Cruz do Piauí	SAA	Reservatório com capacidade até 100 m³	m³	187,57	4.317,63	809.839,74
Santa Cruz do Piauí	SAA	Reservatório com capacidade de 251 a 500 m³	m³	300,00	3.291,59	987.477,76
Santa Cruz do Piauí	SES	Coletor	m	2.391,65	460,41	1.101.140,48
Santa Cruz do Piauí	SES	EEE - Estação Elevatória de Esgoto com vazão de 11 l/s a 25 l/s	l/s	12,01	68.807,40	826.505,19
Santa Cruz do Piauí	SES	EEE - Estação Elevatória de Esgoto com vazão de 6 l/s a 10 l/s	l/s	6,01	81.898,44	491.876,54
Santa Cruz do Piauí	SES	ETE - FOSSA/FILTRO/SUMIDOURO	l/s	2,34	18.004,80	42.215,90
Santa Cruz do Piauí	SES	ETE LAGOAS - SISTEMA AUSTRALIANO - ETE - VAZÃO DE 10 l/s	l/s	9,71	219.497,21	2.131.072,64
Santa Cruz do Piauí	SES	Ligação de Esgoto	unid	1.698,00	1.093,88	1.857.406,22
Santa Cruz do Piauí	SES	Linha de Recalque	m	1.000,00	317,53	317.528,15
Santa Cruz do Piauí	SES	Rede Coletora	m	20.858,56	323,50	6.747.677,74
Santa Cruz dos Milagres	PERDAS	Cadastro Técnico	hab	1.926,00	4,50	8.669,31
Santa Cruz dos Milagres	PERDAS	Setorização	setores	3,00	242.256,26	726.768,79
Santa Cruz dos Milagres	SAA	Adutora	m	1.318,38	338,22	445.902,44
Santa Cruz dos Milagres	SAA	EEA - Estação Elevatória de Água com vazão até 5 l/s	l/s	5,71	51.424,95	293.588,49
Santa Cruz dos Milagres	SAA	ETA - Estação de Tratamento de Água com vazão de até 50 l/s	l/s	5,71	154.155,73	880.085,41
Santa Cruz dos Milagres	SAA	Ligação de Água	unid	698,00	818,55	571.345,74
Santa Cruz dos Milagres	SAA	Rede de Distribuição	m	807,81	214,45	173.238,47
Santa Cruz dos Milagres	SAA	Reservatório com capacidade até 100 m³	m³	100,00	4.317,63	431.763,21
Santa Cruz dos Milagres	SES	Coletor	m	1.188,19	460,41	547.055,86
Santa Cruz dos Milagres	SES	EEE - Estação Elevatória de Esgoto com vazão até 5 l/s	l/s	5,86	105.531,04	618.104,56
Santa Cruz dos Milagres	SES	ETE LAGOAS - SISTEMA AUSTRALIANO - ETE - VAZÃO DE 10 l/s	l/s	3,60	219.497,21	789.573,86
Santa Cruz dos Milagres	SES	Ligação de Esgoto	unid	635,00	1.093,88	694.613,04
Santa Cruz dos Milagres	SES	Linha de Recalque	m	500,00	317,53	158.764,08
Santa Cruz dos Milagres	SES	Rede Coletora	m	6.535,06	287,07	1.876.027,36
Santa Rosa do Piauí	PERDAS	Cadastro Técnico	hab	4.989,00	4,50	22.456,49
Santa Rosa do Piauí	PERDAS	Geofonamento	km	18,24	281,33	5.131,37
Santa Rosa do Piauí	PERDAS	Hidrometração	unid	119,00	137,39	16.349,16
Santa Rosa do Piauí	PERDAS	Modelagem Hidraulica	m	18.240,00	1,13	20.525,47
Santa Rosa do Piauí	PERDAS	Setorização	setores	3,00	242.256,26	726.768,79
Santa Rosa do Piauí	SAA	Adutora	m	2.426,85	338,22	820.808,70
Santa Rosa do Piauí	SAA	CAPTAÇÃO SUBTERRÂNEA ATÉ 15L/S	l/s	12,28	270.072,00	3.315.455,31
Santa Rosa do Piauí	SAA	EEA - Estação Elevatória de Água com vazão de 6 l/s a 10 l/s	l/s	13,70	43.350,24	593.752,12
Santa Rosa do Piauí	SAA	ETA - Estação de Tratamento de Água com vazão de até 50 l/s	l/s	13,70	154.155,73	2.111.413,79
Santa Rosa do Piauí	SAA	Rede de Distribuição	m	2.746,41	214,45	588.979,36
Santa Rosa do Piauí	SAA	Reservatório com capacidade até 100 m³	m³	194,35	4.317,63	839.150,30
Santa Rosa do Piauí	SAA	Reservatório com capacidade de 251 a 500 m³	m³	300,00	3.291,59	987.477,76
Santa Rosa do Piauí	SES	Coletor	m	2.176,58	460,41	1.002.121,19
Santa Rosa do Piauí	SES	EEE - Estação Elevatória de Esgoto com vazão até 5 l/s	l/s	5,48	105.531,04	578.236,73
Santa Rosa do Piauí	SES	EEE - Estação Elevatória de Esgoto com vazão de 11 l/s a 25 l/s	l/s	10,96	68.807,40	754.033,39
Santa Rosa do Piauí	SES	ETE - FOSSA/FILTRO/SUMIDOURO	l/s	2,52	18.004,80	45.411,87
Santa Rosa do Piauí	SES	ETE LAGOAS - SISTEMA AUSTRALIANO - ETE - VAZÃO DE 10 l/s	l/s	9,24	219.497,21	2.027.960,27
Santa Rosa do Piauí	SES	Ligação de Esgoto	unid	1.740,00	1.093,88	1.903.349,13
Santa Rosa do Piauí	SES	Linha de Recalque	m	1.000,00	317,53	317.528,15
Santa Rosa do Piauí	SES	Rede Coletora	m	20.244,03	327,37	6.627.309,86
Santana do Piauí	PERDAS	Cadastro Técnico	hab	2.735,00	4,50	12.310,78
Santana do Piauí	PERDAS	Geofonamento	km	17,99	281,33	5.061,04
Santana do Piauí	PERDAS	Hidrometração	unid	105,00	137,39	14.425,73
Santana do Piauí	PERDAS	Modelagem Hidraulica	m	17.990,00	1,13	20.244,15
Santana do Piauí	PERDAS	Setorização	setores	3,00	242.256,26	726.768,79
Santana do Piauí	SAA	Adutora	m	1.254,63	338,22	424.341,61
Santana do Piauí	SAA	CAPTAÇÃO SUBTERRÂNEA ATÉ 15L/S	l/s	8,39	270.072,00	2.266.032,69
Santana do Piauí	SAA	EEA - Estação Elevatória de Água com vazão até 5 l/s	l/s	6,54	51.424,95	336.294,72
Santana do Piauí	SAA	ETA - Estação de Tratamento de Água com vazão de até 50 l/s	l/s	6,54	154.155,73	1.008.105,17
Santana do Piauí	SAA	Ligação de Água	unid	151,00	818,55	123.600,58
Santana do Piauí	SAA	Rede de Distribuição	m	9.097,84	214,45	1.951.074,50
Santana do Piauí	SAA	Reservatório com capacidade até 100 m³	m³	268,85	4.317,63	1.160.776,88
Santana do Piauí	SES	Coletor	m	1.125,25	460,41	518.076,53
Santana do Piauí	SES	EEE - Estação Elevatória de Esgoto com vazão até 5 l/s	l/s	5,29	105.531,04	558.065,28
Santana do Piauí	SES	ETE - FOSSA/FILTRO/SUMIDOURO	l/s	1,91	18.004,80	34.344,35
Santana do Piauí	SES	ETE LAGOAS - SISTEMA AUSTRALIANO - ETE - VAZÃO DE 10 l/s	l/s	5,17	219.497,21	1.134.899,59
Santana do Piauí	SES	Ligação de Esgoto	unid	890,00	1.093,88	973.552,14
Santana do Piauí	SES	Linha de Recalque	m	500,00	317,53	158.764,08
Santana do Piauí	SES	Rede Coletora	m	12.766,95	337,88	4.313.728,74
Santo Antônio de Lisboa	PERDAS	Cadastro Técnico	hab	4.689,00	4,50	21.106,13
Santo Antônio de Lisboa	PERDAS	Geofonamento	km	12,70	281,33	3.572,83
Santo Antônio de Lisboa	PERDAS	Hidrometração	unid	214,00	137,39	29.401,01
Santo Antônio de Lisboa	PERDAS	Modelagem Hidraulica	m	12.700,00	1,13	14.291,31
Santo Antônio de Lisboa	PERDAS	Setorização	setores	3,00	242.256,26	726.768,79
Santo Antônio de Lisboa	SAA	Adutora	m	2.892,12	338,22	978.170,67
Santo Antônio de Lisboa	SAA	CAPTAÇÃO SUBTERRÂNEA ATÉ 15L/S	l/s	1,45	270.072,00	390.318,34
Santo Antônio de Lisboa	SAA	EEA - Estação Elevatória de Água com vazão de 6 l/s a 10 l/s	l/s	14,35	43.350,24	621.878,54
Santo Antônio de Lisboa	SAA	ETA - Estação de Tratamento de Água com vazão de até 50 l/s	l/s	14,35	154.155,73	2.211.432,83
Santo Antônio de Lisboa	SAA	Rede de Distribuição	m	4.900,53	214,45	1.050.941,90
Santo Antônio de Lisboa	SAA	Reservatório com capacidade até 100 m³	m³	241,62	4.317,63	1.043.238,59
Santo Antônio de Lisboa	SES	Coletor	m	2.593,87	460,41	1.194.243,63
Santo Antônio de Lisboa	SES	EEE - Estação Elevatória de Esgoto com vazão de 11 l/s a 25 l/s	l/s	12,47	68.807,40	857.711,36
Santo Antônio de Lisboa	SES	EEE - Estação Elevatória de Esgoto com vazão de 6 l/s a 10 l/s	l/s	6,23	81.898,44	510.448,22
Santo Antônio de Lisboa	SES	ETE - FOSSA/FILTRO/SUMIDOURO	l/s	1,13	18.004,80	20.427,13
Santo Antônio de Lisboa	SES	ETE LAGOAS - SISTEMA AUSTRALIANO - ETE - VAZÃO DE 10 l/s	l/s	8,81	219.497,21	1.933.572,26
Santo Antônio de Lisboa	SES	Ligação de Esgoto	unid	1.611,00	1.093,88	1.762.238,76
Santo Antônio de Lisboa	SES	Linha de Recalque	m	1.000,00	317,53	317.528,15
Santo Antônio de Lisboa	SES	Rede Coletora	m	18.116,10	308,03	5.580.266,72
Santo Inácio do Piauí	PERDAS	Cadastro Técnico	hab	2.825,00	4,50	12.715,89
Santo Inácio do Piauí	PERDAS	Geofonamento	km	9,15	281,33	2.574,12
Santo Inácio do Piauí	PERDAS	Modelagem Hidraulica	m	9.150,00	1,13	10.296,50
Santo Inácio do Piauí	PERDAS	Setorização	setores	3,00	242.256,26	726.768,79

Santo Inácio do Piauí	SAA	Aduutora	m		1.674,69	338,22	566.410,95
Santo Inácio do Piauí	SAA	CAPTAÇÃO SUBTERRÂNEA ATÉ 15L/S	l/s		7,24	270.072,00	1.954.806,86
Santo Inácio do Piauí	SAA	EEA - Estação Elevatória de Água com vazão de 6 l/s a 10 l/s	l/s		8,75	43.350,24	379.434,03
Santo Inácio do Piauí	SAA	ETA - Estação de Tratamento de Água com vazão de até 50 l/s	l/s		8,75	154.155,73	1.349.287,40
Santo Inácio do Piauí	SAA	Rede de Distribuição	m		1.325,38	214,45	284.232,87
Santo Inácio do Piauí	SAA	Reservatório com capacidade até 100 m³	m³		135,66	4.317,63	585.717,63
Santo Inácio do Piauí	SES	Coletor	m		1.507,56	460,41	694.094,33
Santo Inácio do Piauí	SES	EEE - Estação Elevatória de Esgoto com vazão de 6 l/s a 10 l/s	l/s		7,07	81.898,44	578.633,67
Santo Inácio do Piauí	SES	ETE - FOSSA/FILTRO/SUMIDOURO	l/s		0,98	18.004,80	17.721,36
Santo Inácio do Piauí	SES	ETE LAGOAS - SISTEMA AUSTRALIANO - ETE - VAZÃO DE 10 l/s	l/s		5,34	219.497,21	1.173.194,43
Santo Inácio do Piauí	SES	Ligação de Esgoto	unid		990,00	1.093,88	1.082.940,02
Santo Inácio do Piauí	SES	Linha de Recalque	m		500,00	317,53	158.764,08
Santo Inácio do Piauí	SES	Rede Coletora	m		11.692,55	315,76	3.691.987,95
São Braz do Piauí	PERDAS	Cadastro Técnico	hab		2.181,00	4,50	9.817,12
São Braz do Piauí	PERDAS	Geofonamento	km		3,90	281,33	1.097,17
São Braz do Piauí	PERDAS	Modelagem Hidraulica	m		3.900,00	1,13	4.388,67
São Braz do Piauí	PERDAS	Setorização	setores		3,00	242.256,26	726.768,79
São Braz do Piauí	SAA	Aduutora	m		720,43	338,22	243.664,36
São Braz do Piauí	SAA	CAPTAÇÃO SUBTERRÂNEA ATÉ 15L/S	l/s		2,71	270.072,00	732.409,54
São Braz do Piauí	SAA	EEA - Estação Elevatória de Água com vazão até 5 l/s	l/s		3,08	51.424,95	158.226,82
São Braz do Piauí	SAA	ETA - Estação de Tratamento de Água com vazão de até 50 l/s	l/s		3,08	154.155,73	474.313,94
São Braz do Piauí	SAA	Ligação de Água	unid		684,00	818,55	559.886,08
São Braz do Piauí	SAA	Rede de Distribuição	m		8.626,54	214,45	1.850.000,37
São Braz do Piauí	SAA	Reservatório com capacidade até 100 m³	m³		178,10	4.317,63	768.982,61
São Braz do Piauí	SES	Coletor	m		649,29	460,41	298.939,87
São Braz do Piauí	SES	EEE - Estação Elevatória de Esgoto com vazão até 5 l/s	l/s		3,16	105.531,04	333.733,98
São Braz do Piauí	SES	ETE - FOSSA/FILTRO/SUMIDOURO	l/s		2,13	18.004,80	38.307,36
São Braz do Piauí	SES	ETE LAGOAS - SISTEMA AUSTRALIANO - ETE - VAZÃO DE 10 l/s	l/s		4,07	219.497,21	893.813,40
São Braz do Piauí	SES	Ligação de Esgoto	unid		729,00	1.093,88	797.437,65
São Braz do Piauí	SES	Linha de Recalque	m		500,00	317,53	158.764,08
São Braz do Piauí	SES	Rede Coletora	m		10.720,79	352,84	3.782.704,74
São Félix do Piauí	PERDAS	Cadastro Técnico	hab		2.895,00	4,50	13.030,97
São Félix do Piauí	PERDAS	Geofonamento	km		19,63	281,33	5.522,41
São Félix do Piauí	PERDAS	Hidrometração	unid		11,00	137,39	1.511,27
São Félix do Piauí	PERDAS	Modelagem Hidraulica	m		19.630,00	1,13	22.089,64
São Félix do Piauí	PERDAS	Setorização	setores		3,00	242.256,26	726.768,79
São Félix do Piauí	SAA	Aduutora	m		1.112,21	338,22	376.169,79
São Félix do Piauí	SAA	CAPTAÇÃO SUBTERRÂNEA ATÉ 15L/S	l/s		3,22	270.072,00	870.017,66
São Félix do Piauí	SAA	EEA - Estação Elevatória de Água com vazão de 6 l/s a 10 l/s	l/s		6,25	43.350,24	271.105,46
São Félix do Piauí	SAA	ETA - Estação de Tratamento de Água com vazão de até 50 l/s	l/s		6,25	154.155,73	964.065,29
São Félix do Piauí	SAA	Rede de Distribuição	m		2.936,18	214,45	629.677,52
São Félix do Piauí	SAA	Reservatório com capacidade até 100 m³	m³		192,78	4.317,63	832.340,77
São Félix do Piauí	SES	Coletor	m		997,51	460,41	459.263,80
São Félix do Piauí	SES	EEE - Estação Elevatória de Esgoto com vazão até 5 l/s	l/s		4,72	105.531,04	498.596,16
São Félix do Piauí	SES	ETE - FOSSA/FILTRO/SUMIDOURO	l/s		2,55	18.004,80	45.827,88
São Félix do Piauí	SES	ETE LAGOAS - SISTEMA AUSTRALIANO - ETE - VAZÃO DE 10 l/s	l/s		5,46	219.497,21	1.198.078,18
São Félix do Piauí	SES	Ligação de Esgoto	unid		1.005,00	1.093,88	1.099.348,20
São Félix do Piauí	SES	Linha de Recalque	m		500,00	317,53	158.764,08
São Félix do Piauí	SES	Rede Coletora	m		14.214,51	347,62	4.941.318,18
São Francisco de Assis do Piauí	PERDAS	Cadastro Técnico	hab		2.466,00	4,50	11.099,96
São Francisco de Assis do Piauí	PERDAS	Geofonamento	km		7,38	281,33	2.076,18
São Francisco de Assis do Piauí	PERDAS	Hidrometração	unid		28,00	137,39	3.846,86
São Francisco de Assis do Piauí	PERDAS	Modelagem Hidraulica	m		7.380,00	1,13	8.304,71
São Francisco de Assis do Piauí	PERDAS	Setorização	setores		3,00	242.256,26	726.768,79
São Francisco de Assis do Piauí	SAA	Aduutora	m		962,66	338,22	325.588,84
São Francisco de Assis do Piauí	SAA	CAPTAÇÃO SUBTERRÂNEA ATÉ 15L/S	l/s		5,48	270.072,00	1.478.965,71
São Francisco de Assis do Piauí	SAA	EEA - Estação Elevatória de Água com vazão até 5 l/s	l/s		5,41	51.424,95	278.037,41
São Francisco de Assis do Piauí	SAA	ETA - Estação de Tratamento de Água com vazão de até 50 l/s	l/s		5,41	154.155,73	833.468,18
São Francisco de Assis do Piauí	SAA	Rede de Distribuição	m		1.438,91	214,45	308.581,02
São Francisco de Assis do Piauí	SAA	Reservatório com capacidade até 100 m³	m³		171,31	4.317,63	739.672,05
São Francisco de Assis do Piauí	SES	Coletor	m		863,38	460,41	397.509,77
São Francisco de Assis do Piauí	SES	EEE - Estação Elevatória de Esgoto com vazão até 5 l/s	l/s		4,33	105.531,04	456.798,40
São Francisco de Assis do Piauí	SES	ETE - FOSSA/FILTRO/SUMIDOURO	l/s		1,91	18.004,80	34.400,23
São Francisco de Assis do Piauí	SES	ETE LAGOAS - SISTEMA AUSTRALIANO - ETE - VAZÃO DE 10 l/s	l/s		4,56	219.497,21	1.001.960,11
São Francisco de Assis do Piauí	SES	Ligação de Esgoto	unid		799,00	1.093,88	874.009,17
São Francisco de Assis do Piauí	SES	Linha de Recalque	m		500,00	317,53	158.764,08
São Francisco de Assis do Piauí	SES	Rede Coletora	m		11.034,89	343,25	3.787.726,58
São Francisco do Piauí	PERDAS	Cadastro Técnico	hab		2.629,00	4,50	11.833,65
São Francisco do Piauí	PERDAS	Geofonamento	km		18,07	281,33	5.083,54
São Francisco do Piauí	PERDAS	Hidrometração	unid		218,00	137,39	29.950,56
São Francisco do Piauí	PERDAS	Modelagem Hidraulica	m		18.070,00	1,13	20.334,17
São Francisco do Piauí	PERDAS	Setorização	setores		3,00	242.256,26	726.768,79
São Francisco do Piauí	SAA	Aduutora	m		1.520,96	338,22	514.417,12
São Francisco do Piauí	SAA	CAPTAÇÃO SUBTERRÂNEA ATÉ 15L/S	l/s		1,57	270.072,00	425.041,89
São Francisco do Piauí	SAA	EEA - Estação Elevatória de Água com vazão de 6 l/s a 10 l/s	l/s		7,46	43.350,24	323.237,67
São Francisco do Piauí	SAA	ETA - Estação de Tratamento de Água com vazão de até 50 l/s	l/s		7,46	154.155,73	1.149.450,16
São Francisco do Piauí	SAA	Rede de Distribuição	m		2.317,85	214,45	497.073,61
São Francisco do Piauí	SAA	Reservatório com capacidade até 100 m³	m³		145,33	4.317,63	627.462,96
São Francisco do Piauí	SES	Coletor	m		1.364,11	460,41	628.049,26
São Francisco do Piauí	SES	EEE - Estação Elevatória de Esgoto com vazão de 6 l/s a 10 l/s	l/s		6,08	81.898,44	498.132,18
São Francisco do Piauí	SES	ETE - FOSSA/FILTRO/SUMIDOURO	l/s		1,28	18.004,80	23.038,53
São Francisco do Piauí	SES	ETE LAGOAS - SISTEMA AUSTRALIANO - ETE - VAZÃO DE 10 l/s	l/s		5,05	219.497,21	1.109.057,29
São Francisco do Piauí	SES	Ligação de Esgoto	unid		974,00	1.093,88	1.065.437,96
São Francisco do Piauí	SES	Linha de Recalque	m		500,00	317,53	158.764,08
São Francisco do Piauí	SES	Rede Coletora	m		12.084,28	324,46	3.920.874,94
São João da Canabrava	PERDAS	Cadastro Técnico	hab		2.311,00	4,50	10.402,27
São João da Canabrava	PERDAS	Geofonamento	km		7,97	281,33	2.242,16
São João da Canabrava	PERDAS	Modelagem Hidraulica	m		7.970,00	1,13	8.968,64
São João da Canabrava	PERDAS	Setorização	setores		3,00	242.256,26	726.768,79
São João da Canabrava	SAA	Aduutora	m		908,74	338,22	307.352,22
São João da Canabrava	SAA	CAPTAÇÃO SUBTERRÂNEA ATÉ 15L/S	l/s		5,55	270.072,00	1.498.256,57
São João da Canabrava	SAA	EEA - Estação Elevatória de Água com vazão até 5 l/s	l/s		3,97	51.424,95	204.308,53
São João da Canabrava	SAA	ETA - Estação de Tratamento de Água com vazão de até 50 l/s	l/s		3,97	154.155,73	612.452,34
São João da Canabrava	SAA	Ligação de Água	unid		297,00	818,55	243.108,43
São João da Canabrava	SAA	Rede de Distribuição	m		8.662,28	214,45	1.857.666,76
São João da Canabrava	SAA	Reservatório com capacidade até 100 m³	m³		273,37	4.317,63	1.180.317,24
São João da Canabrava	SES	Coletor	m		815,02	460,41	375.244,78
São João da Canabrava	SES	EEE - Estação Elevatória de Esgoto com vazão até 5 l/s	l/s		3,79	105.531,04	400.266,94
São João da Canabrava	SES	ETE - FOSSA/FILTRO/SUMIDOURO	l/s		2,04	18.004,80	36.749,75
São João da Canabrava	SES	ETE LAGOAS - SISTEMA AUSTRALIANO - ETE - VAZÃO DE 10 l/s	l/s		4,38	219.497,21	962.213,60
São João da Canabrava	SES	Ligação de Esgoto	unid		817,00	1.093,88	893.698,99
São João da Canabrava	SES	Linha de Recalque	m		500,00	317,53	158.764,08
São João da Canabrava	SES	Rede Coletora	m		11.571,21	347,48	4.020.808,46
São João da Varjota	PERDAS	Cadastro Técnico	hab		4.856,00	4,50	21.857,83
São João da Varjota	PERDAS	Geofonamento	km		165,00	281,33	46.418,63
São João da Varjota	PERDAS	Hidrometração	unid		449,00	137,39	61.687,16
São João da Varjota	PERDAS	Modelagem Hidraulica	m		165.000,00	1,13	185.674,50
São João da Varjota	PERDAS	Setorização	setores		3,00	242.256,26	726.768,79
São João da Varjota	SAA	Aduutora	m		903,28	338,22	305.507,79
São João da Varjota	SAA	CAPTAÇÃO SUBTERRÂNEA ATÉ 15L/S	l/s		8,12	270.072,00	2.192.727,43

São João da Varjota	SAA	EEA - Estação Elevatória de Água com vazão até 5 l/s	l/s				5,75	51.424,95	295.898,53
São João da Varjota	SAA	ETA - Estação de Tratamento de Água com vazão de até 50 l/s	l/s				5,75	154.155,73	887.010,18
São João da Varjota	SAA	Rede de Distribuição	m				18.621,78	214,45	3.993.526,74
São João da Varjota	SAA	Reservatório com capacidade até 100 m³	m³				333,83	4.317,63	1.441.348,94
São João da Varjota	SES	Coletor	m				810,13	460,41	372.992,92
São João da Varjota	SES	EEE - Estação Elevatória de Esgoto com vazão até 5 l/s	l/s				4,35	105.531,04	459.553,70
São João da Varjota	SES	ETE - FOSSA/FILTRO/SUMIDOURO	l/s				6,09	18.004,80	109.644,52
São João da Varjota	SES	ETE LAGOAS - SISTEMA AUSTRALIANO - ETE - VAZÃO DE 10 l/s	l/s				8,74	219.497,21	1.919.073,28
São João da Varjota	SES	Ligação de Esgoto	unid				1.561,00	1.093,88	1.707.544,82
São João da Varjota	SES	Linha de Recalque	m				500,00	317,53	158.764,08
São João da Varjota	SES	Rede Coletora	m				23.485,43	366,98	8.618.622,88
São João do Piauí	PERDAS	Cadastro Técnico	hab				20.041,00	4,50	90.208,55
São João do Piauí	PERDAS	Geofonamento	km				66,97	281,33	18.840,34
São João do Piauí	PERDAS	Hidrometração	unid				300,00	137,39	41.216,36
São João do Piauí	PERDAS	Modelagem Hidraulica	m				66.970,00	1,13	75.361,34
São João do Piauí	PERDAS	Setorização	setores				3,00	242.256,26	726.768,79
São João do Piauí	SAA	CAPTAÇÃO SUBTERRÂNEA ATÉ 15L/S	l/s				12,46	270.072,00	3.365.097,12
São João do Piauí	SAA	CAPTAÇÃO SUBTERRÂNEA ATÉ 50L/S	l/s	55,56	18.004,80	1.000.346,69			
São João do Piauí	SAA	EEA - Estação Elevatória de Água com vazão de 11 l/s a 25 l/s	l/s				20,60	35.787,35	737.219,38
São João do Piauí	SAA	EEA - Estação Elevatória de Água com vazão de 6 l/s a 10 l/s	l/s				9,70	43.350,24	420.497,31
São João do Piauí	SAA	ETA - Estação de Tratamento de Água com vazão de 51 a 100 l/s	l/s	55,56	6.565,29	364.767,34			
São João do Piauí	SAA	ETA - Estação de Tratamento de Água com vazão de até 50 l/s	l/s	27,78	7.707,79	214.122,31			
São João do Piauí	SAA	Ligação de Água	unid				572,00	818,55	468.208,83
São João do Piauí	SAA	Rede de Distribuição	m				8.736,48	214,45	1.873.578,84
São João do Piauí	SAA	Reservatório com capacidade até 100 m³	m³				360,00	4.317,63	1.554.347,54
São João do Piauí	SAA	Reservatório com capacidade de 101 a 250 m³	m³				246,00	3.733,71	918.492,51
São João do Piauí	SAA	Reservatório com capacidade de 251 a 500 m³	m³	500,00	493,74	246.869,44			
São João do Piauí	SES	Coletor	m				15.151,00	460,41	6.975.676,54
São João do Piauí	SES	EEE - Estação Elevatória de Esgoto com vazão de 11 l/s a 25 l/s	l/s				61,80	68.807,40	4.252.297,06
São João do Piauí	SES	ETE - FOSSA/FILTRO/SUMIDOURO	l/s				9,54	18.004,80	171.765,79
São João do Piauí	SES	ETE LAGOAS - SISTEMA AUSTRALIANO - ETE - VAZÃO DE 40 l/s	l/s				35,37	182.664,01	6.460.825,94
São João do Piauí	SES	Ligação de Esgoto	unid				6.428,00	1.093,88	7.031.453,00
São João do Piauí	SES	Linha de Recalque	m				7.170,00	317,53	2.276.676,85
São João do Piauí	SES	Rede Coletora	m				87.294,38	385,69	33.668.308,41
São José do Piauí	PERDAS	Cadastro Técnico	hab				4.098,00	4,50	18.445,92
São José do Piauí	PERDAS	Geofonamento	km				17,99	281,33	5.061,04
São José do Piauí	PERDAS	Modelagem Hidraulica	m				17.990,00	1,13	20.244,15
São José do Piauí	PERDAS	Setorização	setores				3,00	242.256,26	726.768,79
São José do Piauí	SAA	Aduutora	m				1.325,48	338,22	448.301,39
São José do Piauí	SAA	CAPTAÇÃO SUBTERRÂNEA ATÉ 15L/S	l/s				5,10	270.072,00	1.376.081,14
São José do Piauí	SAA	EEA - Estação Elevatória de Água com vazão de 6 l/s a 10 l/s	l/s				7,08	43.350,24	306.912,39
São José do Piauí	SAA	ETA - Estação de Tratamento de Água com vazão de até 50 l/s	l/s				7,08	154.155,73	1.091.396,62
São José do Piauí	SAA	Ligação de Água	unid				723,00	818,55	591.809,41
São José do Piauí	SAA	Rede de Distribuição	m				16.328,74	214,45	3.501.773,31
São José do Piauí	SAA	Reservatório com capacidade até 100 m³	m³				246,74	4.317,63	1.065.344,87
São José do Piauí	SES	Coletor	m				1.188,79	460,41	547.328,90
São José do Piauí	SES	EEE - Estação Elevatória de Esgoto com vazão até 5 l/s	l/s				5,92	105.531,04	624.831,85
São José do Piauí	SES	ETE - FOSSA/FILTRO/SUMIDOURO	l/s				3,96	18.004,80	71.313,82
São José do Piauí	SES	ETE LAGOAS - SISTEMA AUSTRALIANO - ETE - VAZÃO DE 10 l/s	l/s				7,59	219.497,21	1.666.774,48
São José do Piauí	SES	Ligação de Esgoto	unid				1.362,00	1.093,88	1.489.862,94
São José do Piauí	SES	Linha de Recalque	m				500,00	317,53	158.764,08
São José do Piauí	SES	Rede Coletora	m				19.633,24	352,85	6.927.506,09
São Julião	PERDAS	Cadastro Técnico	hab				6.155,00	4,50	27.704,89
São Julião	PERDAS	Geofonamento	km				24,29	281,33	6.833,38
São Julião	PERDAS	Hidrometração	unid				139,00	137,39	19.096,91
São Julião	PERDAS	Modelagem Hidraulica	m				24.290,00	1,13	27.333,54
São Julião	PERDAS	Setorização	setores				3,00	242.256,26	726.768,79
São Julião	SAA	Aduutora	m				1.796,25	338,22	607.525,87
São Julião	SAA	CAPTAÇÃO SUBTERRÂNEA ATÉ 15L/S	l/s				17,75	270.072,00	4.792.491,94
São Julião	SAA	EEA - Estação Elevatória de Água com vazão de 6 l/s a 10 l/s	l/s				9,35	43.350,24	405.363,81
São Julião	SAA	ETA - Estação de Tratamento de Água com vazão de até 50 l/s	l/s				9,35	154.155,73	1.441.495,05
São Julião	SAA	Ligação de Água	unid				5,00	818,55	4.092,73
São Julião	SAA	Rede de Distribuição	m				5.094,75	214,45	1.092.592,80
São Julião	SAA	Reservatório com capacidade até 100 m³	m³				351,86	4.317,63	1.519.214,35
São Julião	SES	Coletor	m				1.618,87	460,41	745.343,72
São Julião	SES	EEE - Estação Elevatória de Esgoto com vazão de 6 l/s a 10 l/s	l/s				7,61	81.898,44	623.478,36
São Julião	SES	ETE - FOSSA/FILTRO/SUMIDOURO	l/s				6,94	18.004,80	124.884,28
São Julião	SES	ETE LAGOAS - SISTEMA AUSTRALIANO - ETE - VAZÃO DE 20 l/s	l/s				11,63	196.768,64	2.289.046,05
São Julião	SES	Ligação de Esgoto	unid				2.150,00	1.093,88	2.351.839,44
São Julião	SES	Linha de Recalque	m				500,00	317,53	158.764,08
São Julião	SES	Rede Coletora	m				32.812,22	358,93	11.777.193,62
São Lourenço do Piauí	PERDAS	Cadastro Técnico	hab				1.910,00	4,50	8.597,29
São Lourenço do Piauí	PERDAS	Geofonamento	km				12,93	281,33	3.637,53
São Lourenço do Piauí	PERDAS	Hidrometração	unid				21,00	137,39	2.885,15
São Lourenço do Piauí	PERDAS	Modelagem Hidraulica	m				12.930,00	1,13	14.550,13
São Lourenço do Piauí	PERDAS	Setorização	setores				3,00	242.256,26	726.768,79
São Lourenço do Piauí	SAA	Aduutora	m				764,83	338,22	258.678,88
São Lourenço do Piauí	SAA	CAPTAÇÃO SUBTERRÂNEA ATÉ 15L/S	l/s				4,86	270.072,00	1.311.778,29
São Lourenço do Piauí	SAA	EEA - Estação Elevatória de Água com vazão até 5 l/s	l/s				3,55	51.424,95	182.640,48
São Lourenço do Piauí	SAA	ETA - Estação de Tratamento de Água com vazão de até 50 l/s	l/s				3,55	154.155,73	547.498,36
São Lourenço do Piauí	SAA	Rede de Distribuição	m				1.819,79	214,45	390.262,33
São Lourenço do Piauí	SAA	Reservatório com capacidade até 100 m³	m³				153,49	4.317,63	662.694,84
São Lourenço do Piauí	SES	Coletor	m				685,95	460,41	315.819,74
São Lourenço do Piauí	SES	EEE - Estação Elevatória de Esgoto com vazão até 5 l/s	l/s				3,43	105.531,04	362.159,47
São Lourenço do Piauí	SES	ETE - FOSSA/FILTRO/SUMIDOURO	l/s				1,43	18.004,80	25.814,55
São Lourenço do Piauí	SES	ETE LAGOAS - SISTEMA AUSTRALIANO - ETE - VAZÃO DE 10 l/s	l/s				3,54	219.497,21	776.684,08
São Lourenço do Piauí	SES	Ligação de Esgoto	unid				618,00	1.093,88	676.017,11
São Lourenço do Piauí	SES	Linha de Recalque	m				500,00	317,53	158.764,08
São Lourenço do Piauí	SES	Rede Coletora	m				8.497,38	341,90	2.905.279,47
São Luis do Piauí	PERDAS	Cadastro Técnico	hab				1.122,00	4,50	5.050,35
São Luis do Piauí	PERDAS	Geofonamento	km				4,64	281,33	1.305,35
São Luis do Piauí	PERDAS	Hidrometração	unid				67,00	137,39	9.204,99
São Luis do Piauí	PERDAS	Modelagem Hidraulica	m				4.640,00	1,13	5.221,39
São Luis do Piauí	PERDAS	Setorização	setores				3,00	242.256,26	726.768,79
São Luis do Piauí	SAA	Aduutora	m				580,68	338,22	196.396,21
São Luis do Piauí	SAA	CAPTAÇÃO SUBTERRÂNEA ATÉ 15L/S	l/s				0,74	270.072,00	199.338,86
São Luis do Piauí	SAA	EEA - Estação Elevatória de Água com vazão até 5 l/s	l/s				2,81	51.424,95	144.757,46
São Luis do Piauí	SAA	ETA - Estação de Tratamento de Água com vazão de até 50 l/s	l/s				2,81	154.155,73	433.937,07
São Luis do Piauí	SAA	Rede de Distribuição	m				685,72	214,45	147.056,02
São Luis do Piauí	SAA	Reservatório com capacidade até 100 m³	m³				121,26	4.317,63	523.543,73
São Luis do Piauí	SES	Coletor	m				520,79	460,41	239.779,15
São Luis do Piauí	SES	EEE - Estação Elevatória de Esgoto com vazão até 5 l/s	l/s				2,48	105.531,04	261.675,63
São Luis do Piauí	SES	ETE - FOSSA/FILTRO/SUMIDOURO	l/s				0,58	18.004,80	10.525,60
São Luis do Piauí	SES	ETE LAGOAS - SISTEMA AUSTRALIANO - ETE - VAZÃO DE 10 l/s	l/s				2,11	219.497,21	463.712,31
São Luis do Piauí	SES	Ligação de Esgoto	unid				387,00	1.093,88	423.331,10
São Luis do Piauí	SES	Linha de Recalque	m				500,00	317,53	158.764,08
São Luis do Piauí	SES	Rede Coletora	m				4.861,50	327,58	1.592.544,78
São Miguel da Baixa Grande	PERDAS	Cadastro Técnico	hab				2.456,00	4,50	11.054,95
São Miguel da Baixa Grande	PERDAS	Geofonamento	km				10,00	281,33	2.813,25
São Miguel da Baixa Grande	PERDAS	Modelagem Hidraulica	m				10.000,00	1,13	11.253,00

São Miguel da Baixa Grande	PERDAS	Setorização	setores							3,00	242.256,26	726.768,79
São Miguel da Baixa Grande	SAA	Aduutora	m							1.044,29	338,22	353.197,59
São Miguel da Baixa Grande	SAA	CAPTAÇÃO SUBTERRÂNEA ATÉ 15L/S	l/s							8,09	270.072,00	2.183.725,03
São Miguel da Baixa Grande	SAA	EEA - Estação Elevatória de Água com vazão até 5 l/s	l/s							7,39	51.424,95	379.802,84
São Miguel da Baixa Grande	SAA	ETA - Estação de Tratamento de Água com vazão de até 50 l/s	l/s							7,39	154.155,73	1.138.528,75
São Miguel da Baixa Grande	SAA	Rede de Distribuição	m							1.623,29	214,45	348.123,02
São Miguel da Baixa Grande	SAA	Reservatório com capacidade até 100 m³	m³							160,07	4.317,63	691.117,20
São Miguel da Baixa Grande	SAA	Reservatório com capacidade de 101 a 250 m³	m³							200,00	3.733,71	746.741,88
São Miguel da Baixa Grande	SES	Coletor	m							967,52	460,41	445.455,97
São Miguel da Baixa Grande	SES	EEE - Estação Elevatória de Esgoto com vazão de 6 l/s a 10 l/s	l/s							8,32	81.898,44	681.451,57
São Miguel da Baixa Grande	SES	ETE - FOSSA/FILTRO/SUMIDOURO	l/s							1,64	18.004,80	29.556,86
São Miguel da Baixa Grande	SES	ETE LAGOAS - SISTEMA AUSTRALIANO - ETE - VAZÃO DE 10 l/s	l/s							7,88	219.497,21	1.728.969,79
São Miguel da Baixa Grande	SES	Ligação de Esgoto	unid							255,00	1.093,88	12.974.496,57
São Miguel da Baixa Grande	SES	Linha de Recalque	m							500,00	317,53	158.764,08
São Miguel da Baixa Grande	SES	Rede Coletora	m							10.911,53	337,59	3.683.665,50
São Raimundo Nonato	PERDAS	Cadastro Técnico	hab							36.715,00	4,50	165.261,56
São Raimundo Nonato	PERDAS	Geofonamento	km							94,80	281,33	26.669,61
São Raimundo Nonato	PERDAS	Hidrometração	unid							1.474,00	137,39	202.509,73
São Raimundo Nonato	PERDAS	Modelagem Hidraulica	m							94.800,00	1,13	106.678,44
São Raimundo Nonato	PERDAS	Setorização	setores							4,00	242.256,26	969.025,05
São Raimundo Nonato	SAA	CAPTAÇÃO SUBTERRÂNEA ATÉ 15L/S	l/s							26,28	270.072,00	7.097.492,16
São Raimundo Nonato	SAA	CAPTAÇÃO SUPERFICIAL - VAZÃO DE 51 ATÉ 100 L/S	l/s		63,89	1.248,62	79.774,02					
São Raimundo Nonato	SAA	ETA - Estação de Tratamento de Água com vazão de 51 a 100 l/s	l/s		56,11	6.565,29	368.378,25					
São Raimundo Nonato	SAA	Ligação de Água	unid							1.565,00	818,55	1.281.025,91
São Raimundo Nonato	SAA	Rede de Distribuição	m							12.606,35	214,45	2.703.489,87
São Raimundo Nonato	SAA	Reservatório com capacidade até 100 m³	m³							815,00	4.317,63	3.518.870,13
São Raimundo Nonato	SAA	Reservatório com capacidade de 251 a 500 m³	m³		1.170,00	493,74	577.674,49					
São Raimundo Nonato	SAA	Reservatório com capacidade de 501 a 1000 m³	m³		550,00	435,68	239.623,34					
São Raimundo Nonato	SES	EEE - Estação Elevatória de Esgoto com vazão de 51 l/s a 100 l/s	l/s		66,60	8.657,44	576.585,31					
São Raimundo Nonato	SES	ETE - FOSSA/FILTRO/SUMIDOURO	l/s							18,47	18.004,80	332.548,66
São Raimundo Nonato	SES	ETE LAGOAS - SISTEMA AUSTRALIANO - ETE - VAZÃO DE 10 l/s	l/s							10,00	219.497,21	2.184.972,10
São Raimundo Nonato	SES	ETE LAGOAS - SISTEMA AUSTRALIANO - ETE - VAZÃO DE 75 l/s	l/s							64,28	174.197,14	11.197.392,30
São Raimundo Nonato	SES	Ligação de Esgoto	unid							11.861,00	1.093,88	12.974.496,57
São Raimundo Nonato	SES	Linha de Recalque	m							1.000,00	317,53	317.528,15
São Raimundo Nonato	SES	Rede Coletora	m							58.820,12	385,69	22.686.156,21
Simões	PERDAS	Cadastro Técnico	hab							8.972,00	4,50	40.384,77
Simões	PERDAS	Geofonamento	km							25,99	281,33	7.311,64
Simões	PERDAS	Hidrometração	unid							233,00	137,39	32.011,38
Simões	PERDAS	Modelagem Hidraulica	m							25.990,00	1,13	29.246,55
Simões	PERDAS	Setorização	setores							3,00	242.256,26	726.768,79
Simões	SAA	Aduutora	m							3.640,17	338,22	1.231.176,62
Simões	SAA	CAPTAÇÃO SUBTERRÂNEA ATÉ 15L/S	l/s							28,60	270.072,00	7.723.416,17
Simões	SAA	EEA - Estação Elevatória de Água com vazão de 11 l/s a 25 l/s	l/s							21,39	35.787,35	765.404,69
Simões	SAA	ETA - Estação de Tratamento de Água com vazão de até 50 l/s	l/s							21,39	154.155,73	3.297.017,57
Simões	SAA	Ligação de Água	unid							85,00	818,55	69.576,49
Simões	SAA	Rede de Distribuição	m							4.616,14	214,45	989.953,25
Simões	SAA	Reservatório com capacidade até 100 m³	m³							318,81	4.317,63	1.376.510,45
Simões	SAA	Reservatório com capacidade de 251 a 500 m³	m³							500,00	3.291,59	1.645.796,26
Simões	SES	Coletor	m							3.280,70	460,41	1.510.470,27
Simões	SES	EEE - Estação Elevatória de Esgoto com vazão de 11 l/s a 25 l/s	l/s							17,40	68.807,40	1.197.245,06
Simões	SES	EEE - Estação Elevatória de Esgoto com vazão de 6 l/s a 10 l/s	l/s							8,70	81.898,44	712.514,29
Simões	SES	ETE - FOSSA/FILTRO/SUMIDOURO	l/s							5,73	18.004,80	103.201,49
Simões	SES	ETE LAGOAS - SISTEMA AUSTRALIANO - ETE - VAZÃO DE 20 l/s	l/s							16,35	196.768,64	3.216.436,13
Simões	SES	Ligação de Esgoto	unid							2.737,00	1.093,88	2.993.946,31
Simões	SES	Linha de Recalque	m							1.000,00	317,53	317.528,15
Simões	SES	Rede Coletora	m							36.135,12	336,44	12.157.438,21
Simplicio Mendes	PERDAS	Cadastro Técnico	hab							10.283,00	4,50	46.285,84
Simplicio Mendes	PERDAS	Geofonamento	km							28,58	281,33	8.040,27
Simplicio Mendes	PERDAS	Hidrometração	unid							329,00	137,39	45.200,61
Simplicio Mendes	PERDAS	Modelagem Hidraulica	m							28.580,00	1,13	32.161,07
Simplicio Mendes	PERDAS	Setorização	setores							3,00	242.256,26	726.768,79
Simplicio Mendes	SAA	Aduutora	m							5.482,79	338,22	1.854.385,79
Simplicio Mendes	SAA	CAPTAÇÃO SUBTERRÂNEA ATÉ 15L/S	l/s							4,81	270.072,00	1.298.917,71
Simplicio Mendes	SAA	EEA - Estação Elevatória de Água com vazão de 11 l/s a 25 l/s	l/s							29,45	35.787,35	1.054.033,53
Simplicio Mendes	SAA	ETA - Estação de Tratamento de Água com vazão de até 50 l/s	l/s							29,45	154.155,73	4.540.300,24
Simplicio Mendes	SAA	Ligação de Água	unid							294,00	818,55	240.652,79
Simplicio Mendes	SAA	Rede de Distribuição	m							4.557,55	214,45	977.388,38
Simplicio Mendes	SAA	Reservatório com capacidade até 100 m³	m³							238,51	4.317,63	1.029.816,93
Simplicio Mendes	SAA	Reservatório com capacidade de 251 a 500 m³	m³							400,00	3.291,59	1.316.637,01
Simplicio Mendes	SES	Coletor	m							4.941,36	460,41	2.275.055,05
Simplicio Mendes	SES	EEE - Estação Elevatória de Esgoto com vazão de 11 l/s a 25 l/s	l/s							12,52	68.807,40	861.193,86
Simplicio Mendes	SES	EEE - Estação Elevatória de Esgoto com vazão de 26 l/s a 50 l/s	l/s							25,03	54.157,92	1.355.681,74
Simplicio Mendes	SES	ETE - FOSSA/FILTRO/SUMIDOURO	l/s							3,69	18.004,80	66.527,51
Simplicio Mendes	SES	ETE LAGOAS - SISTEMA AUSTRALIANO - ETE - VAZÃO DE 20 l/s	l/s							19,03	196.768,64	3.744.343,44
Simplicio Mendes	SES	Ligação de Esgoto	unid							3.131,00	1.093,88	3.424.934,56
Simplicio Mendes	SES	Linha de Recalque	m							1.000,00	317,53	317.528,15
Simplicio Mendes	SES	Rede Coletora	m							39.242,44	317,39	12.455.173,29
Sussuapara	PERDAS	Cadastro Técnico	hab							6.780,00	4,50	30.518,14
Sussuapara	PERDAS	Geofonamento	km							45,00	281,33	12.659,63
Sussuapara	PERDAS	Hidrometração	unid							608,00	137,39	83.531,83
Sussuapara	PERDAS	Modelagem Hidraulica	m							45.000,00	1,13	50.638,50
Sussuapara	PERDAS	Setorização	setores							3,00	242.256,26	726.768,79
Sussuapara	SAA	Aduutora	m							1.221,51	338,22	413.138,80
Sussuapara	SAA	CAPTAÇÃO SUBTERRÂNEA ATÉ 15L/S	l/s							18,04	270.072,00	4.872.227,49
Sussuapara	SAA	EEA - Estação Elevatória de Água com vazão até 5 l/s	l/s							6,78	51.424,95	348.715,61
Sussuapara	SAA	ETA - Estação de Tratamento de Água com vazão de até 50 l/s	l/s							6,78	154.155,73	1.045.339,08
Sussuapara	SAA	Rede de Distribuição	m							8.074,00	214,45	1.731.506,48
Sussuapara	SAA	Reservatório com capacidade até 100 m³	m³							546,77	4.317,63	2.360.733,18
Sussuapara	SES	Coletor	m							1.095,54	460,41	504.399,07
Sussuapara	SES	EEE - Estação Elevatória de Esgoto com vazão até 5 l/s	l/s							5,27	105.531,04	556.306,12
Sussuapara	SES	ETE - FOSSA/FILTRO/SUMIDOURO	l/s							9,45	18.004,80	170.234,82
Sussuapara	SES	ETE LAGOAS - SISTEMA AUSTRALIANO - ETE - VAZÃO DE 20 l/s	l/s							12,70	196.768,64	2.498.974,80
Sussuapara	SES	Ligação de Esgoto	unid							2.294,00	1.093,88	2.509.357,99
Sussuapara	SES	Linha de Recalque	m							500,00	317,53	158.764,08
Sussuapara	SES	Rede Coletora	m							38.079,78	370,08	14.092.668,24
Tanque do Piauí	PERDAS	Cadastro Técnico	hab							1.604,00	4,50	7.219,92
Tanque do Piauí	PERDAS	Setorização	setores							3,00	242.256,26	726.768,79
Tanque do Piauí	SAA	Aduutora	m							813,25	338,22	275.058,29
Tanque do Piauí	SAA	CAPTAÇÃO SUBTERRÂNEA ATÉ 15L/S	l/s							1,23	270.072,00	332.445,77
Tanque do Piauí	SAA	EEA - Estação Elevatória de Água com vazão até 5 l/s	l/s							3,22	51.424,95	165.543,67
Tanque do Piauí	SAA	ETA - Estação de Tratamento de Água com vazão de até 50 l/s	l/s							3,22	154.155,73	496.247,53
Tanque do Piauí	SAA	Ligação de Água	unid							635,00	818,55	519.777,28
Tanque do Piauí	SAA	Rede de Distribuição	m							4.384,85	214,45	940.351,26
Tanque do Piauí	SAA	Reservatório com capacidade até 100 m³	m³							135,45	4.317,63	584.829,43
Tanque do Piauí	SES	Coletor	m							732,95	460,41	337.455,54
Tanque do Piauí	SES	EEE - Estação Elevatória de Esgoto com vazão até 5 l/s	l/s							3,34	105.531,04	352.845,53
Tanque do Piauí	SES	ETE - FOSSA/FILTRO/SUMIDOURO	l/s							0,99	18.004,80	17.901,76
Tanque do Piauí	SES	ETE LAGOAS - SISTEMA AUSTRALIANO - ETE - VAZÃO DE 10 l/s	l/s							3,06	219.497,21	672.436,30
Tanque do Piauí	SES	Ligação de Esgoto	unid							578,00	1.093,88	632.261,95
Tanque do Piauí	SES	Linha de Recalque	m							500,00	317,53	158.764,08

Tanque do Piauí	SES	Rede Coletora	m				7.533,95	332,92	2.508.206,60
Valença do Piauí	PERDAS	Cadastro Técnico	hab				22.236,00	4,50	100.088,68
Valença do Piauí	PERDAS	Geofonamento	km				30,73	281,33	8.645,12
Valença do Piauí	PERDAS	Hidrometração	unid				966,00	137,39	132.716,69
Valença do Piauí	PERDAS	Modelagem Hidraulica	m				30.730,00	1,13	34.580,47
Valença do Piauí	PERDAS	Setorização	setores				10,00	242.256,26	2.422.562,62
Valença do Piauí	SAA	Adutora	m				25.392,00	338,22	8.588.065,08
Valença do Piauí	SAA	CAPTAÇÃO SUBTERRÂNEA ATÉ 15L/S	l/s	67,51	13.503,60	911.628,04	11,58	270.072,00	3.127.433,76
Valença do Piauí	SAA	EEA - Estação Elevatória de Água com vazão de 11 l/s a 25 l/s	l/s				10,80	35.787,35	386.503,37
Valença do Piauí	SAA	EEA - Estação Elevatória de Água com vazão de 6 l/s a 10 l/s	l/s				14,20	43.350,24	615.573,38
Valença do Piauí	SAA	ETA - Estação de Tratamento de Água com vazão de 51 a 100 l/s	l/s				67,00	131.305,74	8.797.484,48
Valença do Piauí	SAA	Ligação de Água	unid				1.118,00	818,55	915.135,44
Valença do Piauí	SAA	Rede de Distribuição	m				33.563,18	214,45	7.197.778,68
Valença do Piauí	SAA	Reservatório com capacidade até 100 m³	m³	155,00	647,64	100.384,95	334,00	4.317,63	1.442.089,11
Valença do Piauí	SAA	Reservatório com capacidade de 101 a 250 m³	m³	300,00	560,06	168.016,92	430,00	3.733,71	1.605.495,04
Valença do Piauí	SAA	Reservatório com capacidade de 251 a 500 m³	m³				400,00	3.291,59	1.316.637,01
Valença do Piauí	SES	Coletor	m				2.138,00	460,41	984.357,23
Valença do Piauí	SES	EEE - Estação Elevatória de Esgoto com vazão até 5 l/s	l/s				24,00	105.531,04	2.532.744,94
Valença do Piauí	SES	EEE - Estação Elevatória de Esgoto com vazão de 11 l/s a 25 l/s	l/s				9,00	68.807,40	619.266,56
Valença do Piauí	SES	EEE - Estação Elevatória de Esgoto com vazão de 51 l/s a 100 l/s	l/s				41,60	43.287,19	1.800.746,90
Valença do Piauí	SES	EEE - Estação Elevatória de Esgoto com vazão de 6 l/s a 10 l/s	l/s				6,60	81.898,44	540.529,72
Valença do Piauí	SES	ETE - FOSSA/FILTRO/SUMIDOURO	l/s				8,67	18.004,80	156.101,62
Valença do Piauí	SES	ETE LAGOAS - SISTEMA AUSTRALIANO - ETE - VAZÃO DE 40 l/s	l/s				43,88	182.664,01	8.015.296,65
Valença do Piauí	SES	Ligação de Esgoto	unid				13.575,00	1.093,88	14.849.404,86
Valença do Piauí	SES	Linha de Recalque	m				8.695,00	317,53	2.760.907,28
Valença do Piauí	SES	Rede Coletora	m				74.198,37	385,69	28.617.347,47
Várzea Branca	PERDAS	Cadastro Técnico	hab				1.344,00	4,50	6.049,61
Várzea Branca	PERDAS	Geofonamento	km				6,46	281,33	1.817,36
Várzea Branca	PERDAS	Hidrometração	unid				19,00	137,39	2.610,37
Várzea Branca	PERDAS	Modelagem Hidraulica	m				6.460,00	1,13	7.269,44
Várzea Branca	PERDAS	Setorização	setores				3,00	242.256,26	726.768,79
Várzea Branca	SAA	Adutora	m				77,12	338,22	260.843,15
Várzea Branca	SAA	CAPTAÇÃO SUBTERRÂNEA ATÉ 15L/S	l/s				0,40	270.072,00	107.385,77
Várzea Branca	SAA	EEA - Estação Elevatória de Água com vazão até 5 l/s	l/s				3,61	51.424,95	185.648,89
Várzea Branca	SAA	ETA - Estação de Tratamento de Água com vazão de até 50 l/s	l/s				3,61	154.155,73	556.516,63
Várzea Branca	SAA	Ligação de Água	unid				57,00	818,55	46.657,17
Várzea Branca	SAA	Rede de Distribuição	m				755,96	214,45	162.119,10
Várzea Branca	SAA	Reservatório com capacidade até 100 m³	m³				111,45	4.317,63	481.206,26
Várzea Branca	SES	Coletor	m				695,07	460,41	320.015,68
Várzea Branca	SES	EEE - Estação Elevatória de Esgoto com vazão até 5 l/s	l/s				3,56	105.531,04	375.600,61
Várzea Branca	SES	ETE - FOSSA/FILTRO/SUMIDOURO	l/s				0,30	18.004,80	5.481,27
Várzea Branca	SES	ETE LAGOAS - SISTEMA AUSTRALIANO - ETE - VAZÃO DE 10 l/s	l/s				2,48	219.497,21	544.909,55
Várzea Branca	SES	Ligação de Esgoto	unid				422,00	1.093,88	461.616,86
Várzea Branca	SES	Linha de Recalque	m				500,00	317,53	158.764,08
Várzea Branca	SES	Rede Coletora	m				4.809,07	307,29	1.477.800,47
Várzea Grande	PERDAS	Cadastro Técnico	hab				2.985,00	4,50	13.436,08
Várzea Grande	PERDAS	Geofonamento	km				16,21	281,33	4.560,28
Várzea Grande	PERDAS	Hidrometração	unid				140,00	137,39	19.234,30
Várzea Grande	PERDAS	Modelagem Hidraulica	m				16.210,00	1,13	18.241,11
Várzea Grande	PERDAS	Setorização	setores				3,00	242.256,26	726.768,79
Várzea Grande	SAA	Adutora	m				1.924,66	338,22	650.957,09
Várzea Grande	SAA	CAPTAÇÃO SUBTERRÂNEA ATÉ 15L/S	l/s				0,82	270.072,00	221.201,83
Várzea Grande	SAA	EEA - Estação Elevatória de Água com vazão de 6 l/s a 10 l/s	l/s				7,83	43.350,24	339.366,33
Várzea Grande	SAA	ETA - Estação de Tratamento de Água com vazão de até 50 l/s	l/s				7,83	154.155,73	1.206.804,55
Várzea Grande	SAA	Ligação de Água	unid				41,00	818,55	33.560,42
Várzea Grande	SAA	Rede de Distribuição	m				1.872,92	214,45	401.655,69
Várzea Grande	SAA	Reservatório com capacidade até 100 m³	m³				123,59	4.317,63	533.609,98
Várzea Grande	SES	Coletor	m				1.734,60	460,41	798.627,35
Várzea Grande	SES	EEE - Estação Elevatória de Esgoto com vazão de 6 l/s a 10 l/s	l/s				8,10	81.898,44	663.369,04
Várzea Grande	SES	ETE - FOSSA/FILTRO/SUMIDOURO	l/s				0,65	18.004,80	11.742,16
Várzea Grande	SES	ETE LAGOAS - SISTEMA AUSTRALIANO - ETE - VAZÃO DE 10 l/s	l/s				5,65	219.497,21	1.240.865,58
Várzea Grande	SES	Ligação de Esgoto	unid				1.059,00	1.093,88	1.158.417,66
Várzea Grande	SES	Linha de Recalque	m				500,00	317,53	158.764,08
Várzea Grande	SES	Rede Coletora	m				11.799,68	305,95	3.610.158,83
Vera Mendes	PERDAS	Cadastro Técnico	hab				3.119,00	4,50	14.039,24
Vera Mendes	PERDAS	Geofonamento	km				18,00	281,33	5.063,85
Vera Mendes	PERDAS	Hidrometração	unid				135,00	137,39	18.547,36
Vera Mendes	PERDAS	Modelagem Hidraulica	m				18.000,00	1,13	20.255,40
Vera Mendes	PERDAS	Setorização	setores				3,00	242.256,26	726.768,79
Vera Mendes	SAA	Adutora	m				725,04	338,22	245.222,13
Vera Mendes	SAA	CAPTAÇÃO SUBTERRÂNEA ATÉ 15L/S	l/s				7,97	270.072,00	2.151.573,60
Vera Mendes	SAA	EEA - Estação Elevatória de Água com vazão até 5 l/s	l/s				3,97	51.424,95	204.128,11
Vera Mendes	SAA	ETA - Estação de Tratamento de Água com vazão de até 50 l/s	l/s				3,97	154.155,73	611.911,48
Vera Mendes	SAA	Ligação de Água	unid				12,00	818,55	9.822,56
Vera Mendes	SAA	Rede de Distribuição	m				3.267,01	214,45	700.624,67
Vera Mendes	SAA	Reservatório com capacidade até 100 m³	m³				343,04	4.317,63	1.481.120,50
Vera Mendes	SES	Coletor	m				653,44	460,41	300.851,01
Vera Mendes	SES	EEE - Estação Elevatória de Esgoto com vazão até 5 l/s	l/s				3,16	105.531,04	333.182,89
Vera Mendes	SES	ETE - FOSSA/FILTRO/SUMIDOURO	l/s				3,89	18.004,80	70.085,10
Vera Mendes	SES	ETE LAGOAS - SISTEMA AUSTRALIANO - ETE - VAZÃO DE 10 l/s	l/s				5,84	219.497,21	1.280.843,55
Vera Mendes	SES	Ligação de Esgoto	unid				1.147,00	1.093,88	1.254.679,00
Vera Mendes	SES	Linha de Recalque	m				500,00	317,53	158.764,08
Vera Mendes	SES	Rede Coletora	m				16.751,14	364,53	6.106.278,12
Vila Nova do Piauí	PERDAS	Cadastro Técnico	hab				2.950,00	4,50	13.278,54
Vila Nova do Piauí	PERDAS	Geofonamento	km				10,12	281,33	2.847,01
Vila Nova do Piauí	PERDAS	Hidrometração	unid				61,00	137,39	8.380,66
Vila Nova do Piauí	PERDAS	Modelagem Hidraulica	m				10.120,00	1,13	11.388,04
Vila Nova do Piauí	PERDAS	Setorização	setores				3,00	242.256,26	726.768,79
Vila Nova do Piauí	SAA	Adutora	m				539,84	338,22	182.582,70
Vila Nova do Piauí	SAA	CAPTAÇÃO SUBTERRÂNEA ATÉ 15L/S	l/s				8,30	270.072,00	2.240.311,54
Vila Nova do Piauí	SAA	EEA - Estação Elevatória de Água com vazão até 5 l/s	l/s				2,48	51.424,95	127.463,60
Vila Nova do Piauí	SAA	ETA - Estação de Tratamento de Água com vazão de até 50 l/s	l/s				2,48	154.155,73	382.095,56
Vila Nova do Piauí	SAA	Ligação de Água	unid				8,00	818,55	6.548,38
Vila Nova do Piauí	SAA	Rede de Distribuição	m				2.667,72	214,45	572.105,27
Vila Nova do Piauí	SAA	Reservatório com capacidade até 100 m³	m³				252,50	4.317,63	1.090.214,43
Vila Nova do Piauí	SES	Coletor	m				486,53	460,41	224.001,76
Vila Nova do Piauí	SES	EEE - Estação Elevatória de Esgoto com vazão até 5 l/s	l/s				2,24	105.531,04	236.200,48
Vila Nova do Piauí	SES	ETE - FOSSA/FILTRO/SUMIDOURO	l/s				4,24	18.004,80	76.352,63
Vila Nova do Piauí	SES	ETE LAGOAS - SISTEMA AUSTRALIANO - ETE - VAZÃO DE 10 l/s	l/s				5,62	219.497,21	1.234.602,29
Vila Nova do Piauí	SES	Ligação de Esgoto	unid				1.053,00	1.093,88	1.151.854,39
Vila Nova do Piauí	SES	Linha de Recalque	m				500,00	317,53	158.764,08
Vila Nova do Piauí	SES	Rede Coletora	m				17.525,64	370,63	6.495.527,66
Wall Ferraz	PERDAS	Cadastro Técnico	hab				1.806,00	4,50	8.129,17
Wall Ferraz	PERDAS	Geofonamento	km				5,85	281,33	1.645,75
Wall Ferraz	PERDAS	Hidrometração	unid				47,00	137,39	6.457,23
Wall Ferraz	PERDAS	Modelagem Hidraulica	m				5.850,00	1,13	6.583,01
Wall Ferraz	PERDAS	Setorização	setores				3,00	242.256,26	726.768,79
Wall Ferraz	SAA	Adutora	m				828,09	338,22	280.074,88
Wall Ferraz	SAA	CAPTAÇÃO SUBTERRÂNEA ATÉ 15L/S	l/s				4,43	270.072,00	1.195.390,11
Wall Ferraz	SAA	EEA - Estação Elevatória de Água com vazão até 5 l/s	l/s				4,41	51.424,95	226.624,03

Wall Ferraz	SAA	ETA - Estação de Tratamento de Água com vazão de até 50 l/s	l/s	4,41	154.155,73	679.347,15
Wall Ferraz	SAA	Rede de Distribuição	m	994,93	214,45	213.367,38
Wall Ferraz	SAA	Reservatório com capacidade até 100 m³	m³	241,07	4.317,63	1.040.870,07
Wall Ferraz	SES	Coletor	m	742,69	460,41	341.942,01
Wall Ferraz	SES	EEE - Estação Elevatória de Esgoto com vazão até 5 l/s	l/s	3,67	105.531,04	387.504,22
Wall Ferraz	SES	ETE - FOSSA/FILTRO/SUMIDOURO	l/s	1,11	18.004,80	19.914,96
Wall Ferraz	SES	ETE LAGOAS - SISTEMA AUSTRALIANO - ETE - VAZÃO DE 10 l/s	l/s	3,36	219.497,21	737.645,93
Wall Ferraz	SES	Ligação de Esgoto	unid	592,00	1.093,88	647.576,26
Wall Ferraz	SES	Linha de Recalque	m	500,00	317,53	158.764,08
Wall Ferraz	SES	Rede Coletora	m	7.761,35	333,79	2.590.628,67
TOTAL				60.557.109,66		6.946.739.071,73

Faixa Cadastral	Ligações			Economias	Consumo (m³)						Faturamento		
	Número	Perc. Parr.	Perc. Acum.		Volumes			Perc. Parr.	Perc. Acum.	Media	Agua	Perc. Parr.	Perc. Acum.
					Medido	Estimado	Total						
0 a 10													
RESIDENCIAL	227.690	60,00	60,00	229.103	1.309.891	224.032	1.533.923	37,8	37,8	6	8.206.721,32	38,17	38,17
COMERCIAL	12.134	77,99	77,99	12.463	54.513	9.427	63.940	44,1	44,1	5	815.431,42	48,67	48,67
INDUSTRIAL	3.200	69,96	69,96	3.241	16.511	2.888	19.399	36,01	36,01	6	242.391,58	38,50	38,50
PUBLICO	1.853	38,14	38,14	1.895	8.823	2.846	11.669	6,6	6,6	6	146.016,05	6,09	6,09
TOTAL	244.877	60,54	60,54	246.702	1.389.738	239.193	1.628.931	36,71	36,71	6	9.410.560,37	35,91	35,91
11 a 15													
RESIDENCIAL	89.025	23,5	83,46	89.759	944.373	201.578	1.145.951	28,22	65,99	12	5.029.187,01	23,39	61,56
COMERCIAL	1.542	9,91	87,90	1.663	14.021	6.102	20.123	13,88	57,99	13	173.061,03	10,3	59,00
INDUSTRIAL	586	12,81	82,77	602	6.327	1.225	7.552	14,02	50,03	12	64.502,58	10,24	48,74
PUBLICO	870	17,91	56,1	885	3.827	7.821	11.648	6,55	13,11	13	105.041,33	4,38	10,47
TOTAL	92.023	22,75	83,29	92.909	968.548	216.726	1.185.274	26,7	63,42	12	5.371.791,95	20,50	56,41
16 a 20													
RESIDENCIAL	36.927	9,73	93,19	38.397	616.383	36.900	653.283	16,09	82,1	17	3.325.715,12	15,47	77,03
COMERCIAL	753	4,84	92,74	976	11.643	1.944	13.587	9,37	67,36	18	115.704,58	6,9	65,91
INDUSTRIAL	296	6,47	89,24	312	4.957	340	5.297	9,83	59,86	17	49.142,38	7,80	56,54
PUBLICO	321	6,61	62,66	349	4.202	1.590	5.792	3,26	16,37	18	52.745,31	2,20	12,67
TOTAL	38.297	9,47	92,76	40.034	637.185	40.774	677.959	15,28	78,70	17	3.543.307,39	13,52	69,93
21 a 25													
RESIDENCIAL	14.496	3,82	97,01	15.003	316.126	12.416	328.542	8,09	90,17	22	1.863.848,18	8,7	85,70
COMERCIAL	345	2,22	94,96	401	7.180	703	7.883	5,44	72,80	22	77.475,24	4,62	70,53
INDUSTRIAL	185	4,04	93,28	190	4.053	186	4.239	7,87	67,73	22	43.112,14	6,85	63,39
PUBLICO	220	4,53	67,19	228	3.491	1.522	5.013	2,82	19,19	22	50.776,65	2,12	14,79
TOTAL	15.246	3,8	96,53	15.822	330.850	14.827	345.677	7,8	86,49	22	2.035.212,21	7,77	77,70
26 a 35													
RESIDENCIAL	8.401	2,21	99,22	9.062	237.082	7.741	244.823	6,03	96,20	29	1.663.411,13	7,74	93,44
COMERCIAL	357	2,29	97,25	455	9.538	1.107	10.645	7,34	80,14	29	110.455,76	6,59	77,12
INDUSTRIAL	143	3,13	96,4	150	4.133	85	4.218	7,83	75,56	29	46.287,44	7,35	70,7
PUBLICO	360	7,41	74,60	393	7.336	3.508	10.844	6,10	25,29	30	121.064,44	5,1	19,84
TOTAL	9.261	2,29	98,82	10.060	258.089	12.441	270.530	6,10	92,59	29	1.941.218,77	7,41	85,11
36 a 99999													
RESIDENCIAL	2.936	0,77	100,0	4.402	147.954	6.343	154.297	3,8	100,0	52	1.413.904,00	6,58	100,02
COMERCIAL	427	2,74	100,0	554	27.108	1.673	28.781	19,9	99,99	67	383.342,83	22,88	100,0
INDUSTRIAL	164	3,59	100,00	177	12.611	548	13.159	24,43	100,0	80	184.223,48	29,3	100,0
PUBLICO	1.234	25,40	100,00	1.516	102.955	29.854	132.809	74,71	100,00	107	1.923.533,15	80,17	100,0
TOTAL	4.761	1,18	100,00	6.649	290.628	38.418	329.046	7,42	100,01	69	3.905.003,46	14,90	100,01
TOTAL C/RID.													
RESIDENCIAL	379.475	95,60		385.726	3.571.809	489.010	4.060.819	93,96		10	21.502.786,76	95,03	
COMERCIAL	15.558	93,40		16.512	124.003	20.956	144.959	89,81		9	1.675.470,86	93,99	
INDUSTRIAL	4.574	92,80		4.672	48.592	5.272	53.864	91,06		11	629.659,60	94,04	
PUBLICO	4.858	91,11		5.266	130.634	47.141	177.775	96,17		36	2.399.176,93	97,39	
TOTAL	404.465	95,43		412.176	3.875.038	562.379	4.437.417	93,87		10	26.207.094,15	95,2	
TOTAL S/RID.													
RESIDENCIAL	17.448	100,0	100,0	17.671		260.964	260.964	100,0	100,0	14	1.124.746,23	100,0	100,0
COMERCIAL	1.100	100,0	100,0	1.157		16.450	16.450	100,0	100,0	14	107.160,94	100,0	100,0
INDUSTRIAL	355	100,0	100,0	373		5.286	5.286	100,0	100,0	14	39.920,13	100,0	100,0
PUBLICO	474	100,0	100,0	522		7.084	7.084	100,0	100,0	14	64.414,75	100,0	100,0
TOTAL	19.377	100,0	100,0	19.723		289.784	289.784	100,0	100,0	14	1.336.242,05	100,0	100,0
TOTAL GERAL													
RESIDENCIAL	396.923	93,65		403.397	3.571.809	749.974	4.321.783	91,42			22.627.532,99	82,15	
COMERCIAL	16.658	3,93		17.669	124.003	37.406	161.409	3,41			1.782.631,80	6,47	
INDUSTRIAL	4.929	1,16		5.045	48.592	10.558	59.150	1,25			669.579,73	2,43	
PUBLICO	5.332	1,26		5.788	130.634	54.225	184.859	3,91			2.463.591,68	8,94	
TOTAL	423.842	100,0		431.899	3.875.038	852.163	4.727.201	100,0			27.543.336,20	100,0	

Faixa/Categoria	Ligações			Economias		Consumo (m³)			Faturamento					
	Número	Perc.	Parc. Acum.	Perc.	Parc. Acum.	Volumes			Perc. Par	Perc. Acum.	Media	Agua	Perc. Par	Perc. Acum.
						Medido	Estimado	Total						
0 a 10														
RESIDENCIAL	233.436	60,62	60,62	234.919	1.358.778	224.023	1.582.801	38,6	38,6	6	8.398.289,62	38,88	38,88	
COMERCIAL	12.295	78,12	78,12	12.626	55.766	9.881	65.647	45,0	45,0	5	832.477,26	49,51	49,51	
INDUSTRIAL	3.280	69,88	69,88	3.306	16.959	2.680	19.639	35,77	35,77	5	251.544,61	39,07	39,07	
PUBLICO	1.910	38,92	38,92	1.989	9.290	3.024	12.314	7,1	7,1	6	150.597,17	6,47	6,47	
TOTAL	250.921	61,13	61,13	252.840	1.440.793	239.608	1.680.401	37,56	37,56	6	9.632.908,66	36,69	36,69	
11 a 15														
RESIDENCIAL	89.735	23,3	83,92	90.496	954.622	199.601	1.154.223	28,15	66,75	12	5.048.666,07	23,37	62,25	
COMERCIAL	1.592	10,12	88,24	1.694	14.459	6.278	20.737	14,21	59,21	13	178.173,10	10,6	60,11	
INDUSTRIAL	620	13,21	83,09	624	6.783	1.205	7.988	14,55	50,32	12	66.728,96	10,37	49,44	
PUBLICO	887	18,08	57,0	902	3.909	7.952	11.861	6,84	13,94	13	101.866,85	4,37	10,84	
TOTAL	92.834	22,62	83,75	93.716	979.773	215.036	1.194.809	26,7	64,26	12	5.395.434,98	20,55	57,24	
16 a 20														
RESIDENCIAL	36.533	9,49	93,41	38.049	607.658	38.255	645.913	15,75	82,5	17	3.273.673,61	15,16	77,41	
COMERCIAL	721	4,58	92,82	935	11.436	1.570	13.006	8,91	68,12	18	111.019,18	6,6	66,71	
INDUSTRIAL	306	6,52	89,61	322	5.197	258	5.455	9,94	60,26	17	50.759,46	7,88	57,32	
PUBLICO	297	6,05	63,05	317	3.706	1.626	5.332	3,07	17,01	17	49.610,65	2,13	12,97	
TOTAL	37.857	9,22	92,97	39.623	627.997	41.709	669.706	14,97	79,23	17	3.485.062,90	13,27	70,51	
21 a 25														
RESIDENCIAL	14.452	3,75	97,16	14.959	314.498	12.773	327.271	7,98	90,48	22	1.858.470,26	8,6	86,01	
COMERCIAL	373	2,37	95,19	431	7.794	702	8.496	5,82	73,94	22	83.752,07	4,98	71,69	
INDUSTRIAL	158	3,37	92,98	166	3.424	157	3.581	6,52	66,78	22	36.605,94	5,69	63,01	
PUBLICO	215	4,38	67,43	229	3.265	1.700	4.965	2,86	19,87	23	51.743,29	2,22	15,19	
TOTAL	15.198	3,7	96,67	15.785	328.981	15.332	344.313	7,7	86,93	22	2.030.571,56	7,73	78,24	
26 a 35														
RESIDENCIAL	8.048	2,09	99,25	8.728	225.593	8.713	234.306	5,71	96,19	29	1.586.054,08	7,34	93,35	
COMERCIAL	351	2,23	97,42	454	9.040	1.397	10.437	7,15	81,09	29	109.041,28	6,48	78,17	
INDUSTRIAL	165	3,52	96,5	171	4.757	110	4.867	8,87	75,65	29	53.386,84	8,29	71,3	
PUBLICO	355	7,23	74,66	368	6.976	3.727	10.703	6,17	26,04	30	118.783,13	5,1	20,29	
TOTAL	8.919	2,17	98,84	9.721	246.366	13.947	260.313	5,82	92,75	29	1.867.265,33	7,11	85,35	
36 a 999999														
RESIDENCIAL	2.902	0,75	100,0	4.323	149.278	6.365	155.643	3,8	99,99	53	1.433.949,50	6,64	99,99	
COMERCIAL	406	2,58	100,0	514	25.691	1.875	27.566	18,9	99,99	67	367.106,23	21,83	100,0	
INDUSTRIAL	165	3,52	100,02	188	12.982	386	13.368	24,35	100,0	81	184.759,74	28,7	100,0	
PUBLICO	1.243	25,33	99,99	1.493	95.316	33.039	128.355	73,97	100,01	103	1.856.585,08	79,71	100,0	
TOTAL	4.716	1,15	99,99	6.518	283.267	41.665	324.932	7,26	100,01	68	3.842.400,55	14,64	99,99	
TOTAL C/HID.														
RESIDENCIAL	385.106	95,69		391.474	3.610.427	489.730	4.100.157	94,08		10	21.599.103,14	95,09		
COMERCIAL	15.738	93,53		16.654	124.186	21.703	145.889	89,99		9	1.681.569,12	94,03		
INDUSTRIAL	4.694	93,51		4.777	50.102	4.796	54.898	91,89		11	643.785,55	94,44		
PUBLICO	4.907	91,17		5.298	122.462	51.068	173.530	96,09		35	2.329.186,17	97,32		
TOTAL	410.445	95,52		418.203	3.907.177	567.297	4.474.474	93,99		10	26.253.643,98	95,2		
TOTAL S/HID.														
RESIDENCIAL	17.353	100,0	100,0	17.570		257.964	257.964	100,0	100,0	14	1.115.519,50	100,0	100,0	
COMERCIAL	1.088	100,0	100,0	1.155		16.229	16.229	100,0	100,0	14	106.713,17	100,0	100,0	
INDUSTRIAL	326	100,0	100,0	344		4.842	4.842	100,0	100,0	14	37.882,41	100,0	100,0	
PUBLICO	475	100,0	100,0	523		7.069	7.069	100,0	100,0	14	64.223,84	100,0	100,0	
TOTAL	19.242	100,0	100,0	19.592		286.104	286.104	100,0	100,0	14	1.324.338,92	100,0	100,0	
TOTAL GERAL														
RESIDENCIAL	402.459	93,66		409.044	3.610.427	747.694	4.358.121	91,55			22.714.622,64	82,37		
COMERCIAL	16.826	3,92		17.809	124.186	37.932	162.118	3,41			1.788.282,29	6,48		
INDUSTRIAL	5.020	1,17		5.121	50.102	9.638	59.740	1,25			681.667,96	2,47		
PUBLICO	5.382	1,25		5.821	122.462	58.137	180.599	3,79			2.393.410,01	8,68		
TOTAL	429.687	100,0		437.795	3.907.177	853.401	4.760.578	100,0			27.577.982,90	100,0		

Faixa Cadastral	Ligações			Economias	Consumo (m³)						Faturamento		
	Número	Perc. Parr.	Perc. Acum.		Volumes			Perc. Parr.	Perc. Acum.	Media	Água	Perc. Parr.	Perc. Acum.
					Medido	Estimado	Total						
0 a 10													
RESIDENCIAL	248.227	64,21	64,21	249.906	1.423.936	233.926	1.657.862	42,4	42,4	6	8.934.318,80	43,33	43,33
COMERCIAL	12.539	81,06	81,06	12.790	56.285	9.630	65.915	49,5	49,5	5	841.145,15	53,33	53,33
INDUSTRIAL	3.531	74,94	74,94	3.543	18.463	2.707	21.170	42,09	42,09	5	266.084,89	44,87	44,87
PUBLICO	1.995	40,61	40,61	2.087	9.567	3.036	12.603	7,9	7,9	6	156.973,47	7,39	7,39
TOTAL	266.292	64,68	64,68	268.326	1.508.251	249.299	1.757.550	41,30	41,30	6	10.198.522,31	40,93	40,93
11 a 15													
RESIDENCIAL	85.769	22,2	86,40	86.637	901.976	199.224	1.101.200	28,16	70,55	12	4.811.229,34	23,33	66,66
COMERCIAL	1.425	9,21	90,27	1.477	12.613	5.899	18.512	13,89	63,34	12	156.910,09	10,0	63,28
INDUSTRIAL	547	11,61	86,55	551	5.711	1.364	7.075	14,07	56,16	12	59.389,88	10,01	54,88
PUBLICO	897	18,26	58,9	921	4.150	7.850	12.000	7,48	15,34	13	106.094,89	4,99	12,38
TOTAL	88.638	21,53	86,21	89.586	924.450	214.337	1.138.787	26,8	68,06	12	5.133.624,20	20,60	61,53
16 a 20													
RESIDENCIAL	31.975	8,27	94,67	33.640	525.218	39.612	564.830	14,44	85,0	17	2.859.733,46	13,87	80,53
COMERCIAL	577	3,73	94,00	661	8.945	1.326	10.271	7,71	71,05	17	94.240,05	6,0	69,26
INDUSTRIAL	265	5,62	92,17	277	4.557	174	4.731	9,41	65,57	17	43.966,66	7,41	62,29
PUBLICO	302	6,15	65,02	328	3.753	1.655	5.408	3,37	18,71	17	49.985,07	2,35	14,73
TOTAL	33.119	8,04	94,25	34.906	542.473	42.767	585.240	13,75	81,81	17	3.047.925,24	12,23	73,76
21 a 25													
RESIDENCIAL	11.832	3,06	97,73	12.349	254.822	12.936	267.758	6,85	91,84	22	1.519.802,14	7,4	87,90
COMERCIAL	281	1,82	95,82	315	5.816	588	6.404	4,80	75,85	22	65.574,46	4,16	73,42
INDUSTRIAL	142	3,01	95,18	143	3.032	203	3.235	6,43	72,00	22	32.727,93	5,52	67,81
PUBLICO	228	4,64	69,66	231	3.469	1.699	5.168	3,22	21,93	22	52.109,89	2,45	17,18
TOTAL	12.483	3,0	97,28	13.038	267.139	15.426	282.565	6,6	88,45	22	1.670.214,42	6,70	80,46
26 a 35													
RESIDENCIAL	6.287	1,63	99,36	6.904	173.824	8.797	182.621	4,67	96,51	29	1.230.462,97	5,97	93,87
COMERCIAL	311	2,01	97,83	382	8.218	1.039	9.257	6,95	82,80	29	98.792,43	6,26	79,68
INDUSTRIAL	96	2,04	97,2	96	2.637	152	2.789	5,55	77,55	29	30.856,07	5,20	73,0
PUBLICO	357	7,27	76,93	371	6.933	3.807	10.740	6,69	28,62	30	121.215,78	5,7	22,89
TOTAL	7.051	1,71	98,99	7.753	191.612	13.795	205.407	4,83	93,28	29	1.481.327,25	5,95	86,41
36 a 999999													
RESIDENCIAL	2.515	0,65	100,0	3.854	130.076	6.802	136.878	3,5	100,01	54	1.265.375,71	6,14	100,01
COMERCIAL	335	2,17	100,0	415	21.021	1.909	22.930	17,2	100,00	68	320.540,69	20,32	100,0
INDUSTRIAL	131	2,78	100,00	154	10.803	494	11.297	22,46	100,0	86	159.989,48	27,0	100,0
PUBLICO	1.133	23,07	100,00	1.365	82.952	31.572	114.524	71,38	100,00	101	1.637.698,60	77,10	100,0
TOTAL	4.114	1,00	99,99	5.788	244.852	40.777	285.629	6,71	99,99	69	3.383.604,48	13,58	99,99
TOTAL C/HID.													
RESIDENCIAL	386.605	95,72		393.290	3.409.852	501.297	3.911.149	93,80		10	20.620.922,42	94,91	
COMERCIAL	15.468	93,69		16.040	112.898	20.391	133.289	89,56		8	1.577.202,87	94,11	
INDUSTRIAL	4.712	93,44		4.764	45.203	5.094	50.297	91,08		10	593.014,91	94,09	
PUBLICO	4.912	91,13		5.303	110.824	49.619	160.443	95,74		32	2.124.077,70	97,06	
TOTAL	411.697	95,56		419.397	3.678.777	576.401	4.255.178	93,70		10	24.915.217,90	95,0	
TOTAL S/HID.													
RESIDENCIAL	17.285	100,0	100,0	17.525		258.390	258.390	100,0	100,0	14	1.106.426,43	100,0	100,0
COMERCIAL	1.041	100,0	100,0	1.087		15.539	15.539	100,0	100,0	14	98.725,92	100,0	100,0
INDUSTRIAL	331	100,0	100,0	348		4.926	4.926	100,0	100,0	14	37.262,91	100,0	100,0
PUBLICO	478	100,0	100,0	526		7.141	7.141	100,0	100,0	14	64.321,33	100,0	100,0
TOTAL	19.135	100,0	100,0	19.486		285.996	285.996	100,0	100,0	14	1.306.736,59	100,0	100,0
TOTAL GERAL													
RESIDENCIAL	403.890	93,75		410.815	3.409.852	759.687	4.169.539	91,82			21.727.348,85	82,86	
COMERCIAL	16.509	3,83		17.127	112.898	35.930	148.828	3,28			1.675.928,79	6,39	
INDUSTRIAL	5.043	1,17		5.112	45.203	10.020	55.223	1,22			630.277,82	2,40	
PUBLICO	5.390	1,25		5.829	110.824	56.760	167.584	3,69			2.188.399,03	8,35	
TOTAL	430.832	100,0		438.883	3.678.777	862.397	4.941.174	100,0			26.221.954,49	100,0	

Faixa Categorias	Ligações			Economias	Consumo (m³)						Faturamento		
	Número	Perc. Parr.	Perc. Acum.		Volumes			Perc. Parr.	Perc. Acum.	Media	Água	Perc. Parr.	Perc. Acum.
					Medido	Estimado	Total						
0 a 10													
RESIDENCIAL	245.533	63,26	63,26	247.202	1.395.939	236.977	1.632.916	41,0	41,0	6	8.834.314,84	41,88	41,88
COMERCIAL	12.522	80,34	80,34	12.766	55.759	10.048	65.807	47,7	47,7	5	838.305,51	51,66	51,66
INDUSTRIAL	3.590	74,79	74,79	3.599	18.196	3.199	21.395	42,04	42,04	5	284.987,67	46,30	46,30
PUBLICO	2.024	41,19	41,19	2.106	9.834	3.096	12.930	8,4	8,4	6	164.210,14	7,98	7,98
TOTAL	263.669	63,77	63,77	265.673	1.479.728	253.320	1.733.048	40,06	40,06	6	10.121.818,16	39,87	39,87
11 a 15													
RESIDENCIAL	85.742	22,1	85,35	86.530	903.370	199.005	1.102.375	27,68	68,69	12	4.819.933,34	22,85	64,73
COMERCIAL	1.479	9,49	89,83	1.532	13.237	6.020	19.257	13,96	61,66	13	164.030,55	10,1	61,77
INDUSTRIAL	560	11,67	86,46	564	6.012	1.249	7.261	14,27	56,31	12	61.001,89	9,91	56,21
PUBLICO	907	18,46	59,7	927	4.367	7.732	12.099	7,82	16,18	13	118.845,36	5,78	13,76
TOTAL	88.688	21,45	85,22	89.553	926.986	214.006	1.140.992	26,4	66,44	12	5.163.811,14	20,34	60,21
16 a 20													
RESIDENCIAL	34.110	8,79	94,14	35.751	564.375	38.247	602.622	15,13	83,8	17	3.052.350,89	14,47	79,20
COMERCIAL	582	3,73	93,56	659	9.211	1.161	10.372	7,52	69,18	17	94.440,51	5,8	67,59
INDUSTRIAL	282	5,88	92,34	291	4.674	364	5.038	9,90	66,21	17	49.631,55	8,06	64,27
PUBLICO	324	6,59	66,24	352	3.913	1.898	5.811	3,76	19,94	17	55.105,03	2,68	16,44
TOTAL	35.298	8,54	93,76	37.053	582.173	41.670	623.843	14,42	80,86	17	3.251.527,98	12,81	73,02
21 a 25													
RESIDENCIAL	12.918	3,33	97,47	13.459	279.601	13.047	292.648	7,35	91,17	22	1.661.070,79	7,9	87,08
COMERCIAL	294	1,89	95,45	327	5.992	682	6.674	4,84	74,02	22	67.971,39	4,19	71,78
INDUSTRIAL	115	2,40	94,74	116	2.482	134	2.616	5,14	71,35	22	26.446,48	4,30	68,57
PUBLICO	227	4,62	70,86	232	3.283	1.882	5.165	3,34	23,28	22	53.417,40	2,60	19,04
TOTAL	13.554	3,3	97,04	14.134	291.358	15.745	307.103	7,1	87,96	22	1.808.906,06	7,13	80,15
26 a 35													
RESIDENCIAL	7.220	1,86	99,33	7.901	201.635	8.678	210.313	5,28	96,45	29	1.425.199,30	6,76	93,84
COMERCIAL	354	2,27	97,72	433	9.269	1.246	10.515	7,62	81,64	29	113.335,57	6,98	78,76
INDUSTRIAL	120	2,50	97,2	130	3.379	155	3.534	6,94	78,29	29	39.196,88	6,37	74,9
PUBLICO	361	7,35	78,21	382	6.740	4.161	10.901	7,05	30,33	30	121.426,56	5,9	24,94
TOTAL	8.055	1,95	98,99	8.846	221.023	14.240	235.263	5,44	93,40	29	1.699.158,31	6,69	86,84
36 a 999999													
RESIDENCIAL	2.637	0,68	100,0	4.016	134.667	6.691	141.358	3,6	100,00	53	1.299.115,64	6,16	100,00
COMERCIAL	355	2,28	100,0	440	22.576	2.773	25.349	18,4	100,01	71	344.721,48	21,24	100,0
INDUSTRIAL	133	2,77	100,01	148	10.608	442	11.050	21,71	100,0	83	154.321,97	25,1	100,0
PUBLICO	1.071	21,79	100,00	1.306	73.567	34.211	107.778	69,68	100,01	100	1.543.754,13	75,06	100,0
TOTAL	4.196	1,01	100,00	5.910	241.418	44.117	285.535	6,60	100,00	68	3.341.913,22	13,16	100,00
TOTAL C/HID.													
RESIDENCIAL	388.160	95,81		394.859	3.479.587	502.645	3.982.232	94,01		10	21.091.984,80	95,11	
COMERCIAL	15.586	93,78		16.157	116.044	21.930	137.974	89,93		8	1.622.805,01	94,36	
INDUSTRIAL	4.800	93,44		4.848	45.351	5.543	50.894	91,02		10	615.586,44	94,42	
PUBLICO	4.914	91,14		5.305	101.704	52.980	154.684	95,59		31	2.056.758,62	96,97	
TOTAL	413.460	95,65		421.169	3.742.686	583.098	4.325.784	93,89		10	25.387.134,87	95,2	
TOTAL S/HID.													
RESIDENCIAL	16.972	100,0	100,0	17.212		253.896	253.896	100,0	100,0	14	1.083.870,81	100,0	100,0
COMERCIAL	1.034	100,0	100,0	1.078		15.455	15.455	100,0	100,0	14	96.908,02	100,0	100,0
INDUSTRIAL	337	100,0	100,0	354		5.022	5.022	100,0	100,0	14	36.348,04	100,0	100,0
PUBLICO	478	100,0	100,0	526		7.144	7.144	100,0	100,0	14	64.265,88	100,0	100,0
TOTAL	18.821	100,0	100,0	19.170		281.517	281.517	100,0	100,0	14	1.281.392,75	100,0	100,0
TOTAL GERAL													
RESIDENCIAL	405.132	93,72		412.071	3.479.587	756.541	4.236.128	91,94			22.175.855,61	83,15	
COMERCIAL	16.620	3,84		17.235	116.044	37.385	153.429	3,33			1.719.713,03	6,45	
INDUSTRIAL	5.137	1,19		5.202	45.351	10.565	55.916	1,21			651.934,48	2,44	
PUBLICO	5.392	1,25		5.831	101.704	60.124	161.828	3,51			2.121.024,50	7,95	
TOTAL	432.281	100,0		440.339	3.742.686	864.615	4.607.301	100,0			26.668.527,62	100,0	

Faixa Cadastral	Ligações			Economias	Consumo (m³)						Faturamento		
	Número	Perc. Parr.	Perc. Acum.		Volumes			Perc. Parr.	Perc. Acum.	Media	Água	Perc. Parr.	Perc. Acum.
					Medido	Estimado	Total						
0 a 10													
RESIDENCIAL	263.114	67,62	67,62	264.913	1.481.826	238.417	1.720.243	45,8	45,8	6	10.184.110,00	47,42	47,42
COMERCIAL	12.848	82,04	82,04	13.090	57.136	9.902	67.038	50,2	50,2	5	921.981,71	54,16	54,16
INDUSTRIAL	3.694	77,80	77,80	3.711	18.698	3.538	22.236	47,62	47,62	6	299.958,79	50,86	50,86
PUBLICO	2.262	46,10	46,10	2.321	10.647	3.466	14.113	9,7	9,7	6	187.626,73	9,06	9,06
TOTAL	281.918	68,02	68,02	284.035	1.568.307	255.323	1.823.630	44,71	44,71	6	11.593.677,23	44,86	44,86
11 a 15													
RESIDENCIAL	79.725	20,5	88,11	80.615	829.721	191.574	1.021.295	27,22	73,06	12	4.814.651,18	22,42	69,84
COMERCIAL	1.391	8,88	90,92	1.445	12.533	5.642	18.175	13,61	63,83	13	166.846,94	9,8	63,96
INDUSTRIAL	542	11,42	89,22	544	5.729	1.211	6.940	14,86	62,48	12	62.359,06	10,57	61,43
PUBLICO	871	17,75	63,9	885	3.805	7.822	11.627	7,97	17,65	13	108.003,60	5,21	14,27
TOTAL	82.529	19,91	87,93	83.489	851.788	206.249	1.058.037	25,9	70,65	12	5.151.860,78	19,94	64,80
16 a 20													
RESIDENCIAL	28.517	7,33	95,44	30.128	466.603	36.899	503.502	13,42	86,5	17	2.745.005,98	12,78	82,62
COMERCIAL	508	3,24	94,16	585	7.986	1.086	9.072	6,80	70,63	17	89.258,49	5,2	69,20
INDUSTRIAL	216	4,55	93,77	222	3.642	196	3.838	8,22	70,70	17	38.431,50	6,52	67,95
PUBLICO	287	5,85	69,70	315	3.499	1.655	5.154	3,53	21,18	17	51.828,75	2,50	16,77
TOTAL	29.528	7,12	95,05	31.250	481.730	39.836	521.566	12,79	83,44	17	2.924.524,72	11,32	76,12
21 a 25													
RESIDENCIAL	10.152	2,61	98,05	10.666	216.852	12.896	229.748	6,12	92,60	22	1.406.693,82	6,6	89,17
COMERCIAL	280	1,79	95,95	317	5.758	631	6.389	4,79	75,42	22	69.453,06	4,08	73,28
INDUSTRIAL	98	2,06	95,83	109	2.130	88	2.218	4,75	75,45	22	25.162,10	4,27	72,22
PUBLICO	185	3,77	73,47	190	2.498	1.740	4.238	2,91	24,09	22	46.047,60	2,22	18,99
TOTAL	10.715	2,6	97,64	11.282	227.238	15.355	242.593	6,0	89,39	22	1.547.356,58	5,99	82,11
26 a 35													
RESIDENCIAL	5.498	1,41	99,46	6.092	151.885	7.697	159.582	4,25	96,85	29	1.159.687,28	5,40	94,57
COMERCIAL	287	1,83	97,78	343	7.492	998	8.490	6,36	81,78	29	99.710,29	5,86	79,14
INDUSTRIAL	90	1,90	97,7	92	2.533	120	2.653	5,68	81,13	29	31.281,82	5,30	77,5
PUBLICO	322	6,56	80,03	348	5.498	4.198	9.696	6,65	30,74	30	122.201,50	5,9	24,89
TOTAL	6.197	1,50	99,14	6.875	167.408	13.013	180.421	4,42	93,81	29	1.412.880,89	5,47	87,58
36 a 999999													
RESIDENCIAL	2.128	0,55	100,0	3.471	111.903	6.154	118.057	3,2	100,0	55	1.167.797,88	5,44	100,01
COMERCIAL	347	2,22	100,0	442	22.304	2.033	24.337	18,2	100,01	70	355.138,89	20,86	100,0
INDUSTRIAL	108	2,27	100,0	113	6.527	2282	8.809	18,87	100,0	81	132.619,61	22,5	100,0
PUBLICO	980	19,97	100,0	1.240	65.908	35.089	100.997	69,26	100,00	103	1.555.744,28	75,10	100,0
TOTAL	3.563	0,86	100,00	5.266	206.642	45.558	252.200	6,18	99,99	70	3.211.300,66	12,43	100,01
TOTAL C/RID.													
RESIDENCIAL	389.134	96,10		395.885	3.258.790	493.637	3.752.427	94,07		9	21.477.946,14	95,05	
COMERCIAL	15.661	94,03		16.222	113.209	20.292	133.501	89,96		8	1.702.389,38	94,37	
INDUSTRIAL	4.748	94,94		4.791	39.259	7.435	46.694	92,49		9	589.812,88	95,03	
PUBLICO	4.907	91,17		5.299	91.855	53.970	145.825	95,36		29	2.071.452,46	96,77	
TOTAL	414.450	95,95		422.197	3.503.113	575.334	4.078.447	93,96		9	25.841.600,86	95,1	
TOTAL S/RID.													
RESIDENCIAL	15.782	100,0	100,0	16.014	236.551	236.551	236.551	100,0	100,0	14	1.117.391,35	100,0	100,0
COMERCIAL	995	100,0	100,0	1.034	14.903	14.903	14.903	100,0	100,0	14	101.514,43	100,0	100,0
INDUSTRIAL	253	100,0	100,0	262	3.791	3.791	3.791	100,0	100,0	14	30.824,05	100,0	100,0
PUBLICO	475	100,0	100,0	522	7.095	7.095	7.095	100,0	100,0	14	69.065,49	100,0	100,0
TOTAL	17.505	100,0	100,0	17.832	262.340	262.340	262.340	100,0	100,0	14	1.318.795,32	100,0	100,0
TOTAL GERAL													
RESIDENCIAL	404.916	93,74		411.899	3.258.790	730.188	3.988.978	91,90			22.595.337,49	83,19	
COMERCIAL	16.656	3,86		17.256	113.209	35.195	148.404	3,42			1.803.903,81	6,64	
INDUSTRIAL	5.001	1,16		5.053	39.259	11.226	50.485	1,16			620.636,93	2,29	
PUBLICO	5.382	1,25		5.821	91.855	61.065	152.920	3,52			2.140.517,95	7,88	
TOTAL	431.955	100,0		440.029	3.503.113	837.674	4.340.787	100,0			27.160.396,18	100,0	

FHA Categorias	Ligações			Economias	Consumo (m³)						Faturamento		
	Número	Perc. Parr.	Perc. Acum.		Volumes			Perc. Parr.	Perc. Acum.	Media	Agua	Perc. Parr.	Perc. Acum.
					Medido	Estimado	Total						
0 a 10													
RESIDENCIAL	267.736	68,44	68,44	269.585	1.489.866	244.390	1.734.256	46,6	46,6	6	10.350.846,44	48,43	48,43
COMERCIAL	13.058	82,47	82,47	13.301	57.236	10.109	67.345	51,0	51,0	5	937.710,51	55,38	55,38
INDUSTRIAL	3.735	78,63	78,63	3.750	19.276	3.545	22.821	47,78	47,78	6	299.998,39	49,86	49,86
PUBLICO	2.194	44,61	44,61	2.244	10.046	3.522	13.568	9,1	9,1	6	181.813,60	8,51	8,51
TOTAL	286.723	68,81	68,81	288.880	1.576.424	261.566	1.837.990	45,38	45,38	6	11.770.368,94	45,61	45,61
11 a 15													
RESIDENCIAL	78.867	20,2	88,60	79.786	818.169	192.468	1.010.637	27,15	73,75	12	4.761.294,42	22,28	70,71
COMERCIAL	1.388	8,77	91,24	1.457	12.475	5.596	18.071	13,69	64,70	13	167.166,72	9,9	65,25
INDUSTRIAL	504	10,61	89,24	515	5.334	1.186	6.520	13,65	61,43	12	59.469,50	9,88	59,74
PUBLICO	848	17,24	61,9	862	3.533	7.810	11.343	7,64	16,77	13	107.725,15	5,04	13,55
TOTAL	81.607	19,58	88,39	82.620	839.511	207.060	1.046.571	25,8	71,22	12	5.095.655,79	19,75	65,36
16 a 20													
RESIDENCIAL	27.617	7,06	95,66	29.184	450.840	36.969	487.809	13,11	86,9	17	2.656.751,24	12,43	83,14
COMERCIAL	498	3,15	94,39	570	7.857	1.034	8.891	6,73	71,43	17	87.461,75	5,2	70,42
INDUSTRIAL	215	4,53	93,77	226	3.652	160	3.812	7,98	69,41	17	37.896,20	6,30	66,04
PUBLICO	299	6,08	67,93	329	3.840	1.492	5.332	3,59	20,36	17	52.176,18	2,44	15,99
TOTAL	28.629	6,87	95,26	30.309	466.189	39.655	505.844	12,49	83,71	17	2.834.285,37	10,98	76,34
21 a 25													
RESIDENCIAL	9.758	2,49	98,15	10.226	207.908	12.914	220.822	5,93	92,79	22	1.343.075,37	6,3	89,42
COMERCIAL	276	1,74	96,13	318	5.751	546	6.297	4,77	76,20	22	68.841,22	4,07	74,49
INDUSTRIAL	114	2,40	96,17	117	2.511	89	2.600	5,44	74,85	22	28.411,37	4,72	70,76
PUBLICO	230	4,68	72,61	244	3.483	1.744	5.227	3,52	23,88	22	58.532,11	2,74	18,73
TOTAL	10.378	2,5	97,75	10.905	219.653	15.293	234.946	5,8	89,51	22	1.498.860,07	5,81	82,15
26 a 35													
RESIDENCIAL	5.148	1,32	99,47	5.771	141.167	8.258	149.425	4,01	96,80	29	1.076.314,57	5,04	94,46
COMERCIAL	284	1,79	97,92	340	7.547	966	8.513	6,45	82,65	29	98.289,61	5,80	80,29
INDUSTRIAL	76	1,60	97,8	76	2.196	92	2.288	4,79	79,64	30	27.051,30	4,50	75,3
PUBLICO	316	6,43	79,04	332	5.469	4.027	9.496	6,39	30,27	30	113.317,31	5,3	24,03
TOTAL	5.824	1,40	99,15	6.519	156.379	13.343	169.722	4,19	93,70	29	1.314.972,79	5,10	87,25
36 a 999999													
RESIDENCIAL	2.061	0,53	100,0	3.459	112.391	6.401	118.792	3,2	99,99	57	1.185.819,29	5,55	100,01
COMERCIAL	329	2,08	100,0	409	21.512	1.395	22.907	17,4	100,00	69	333.806,81	19,71	100,0
INDUSTRIAL	106	2,23	100,00	108	9.367	352	9.719	20,35	100,0	91	148.857,64	24,7	100,0
PUBLICO	1.031	20,96	100,00	1.298	67.098	36.495	103.593	69,73	100,00	100	1.623.387,01	75,97	100,0
TOTAL	3.527	0,85	100,00	5.274	210.368	44.643	255.011	6,30	100,00	72	3.291.870,75	12,76	100,01
TOTAL C/HID.													
RESIDENCIAL	391.187	96,25		398.011	3.220.341	501.400	3.721.741	94,22		9	21.374.101,33	95,19	
COMERCIAL	15.833	94,21		16.395	112.378	19.646	132.024	90,08		8	1.693.276,62	94,47	
INDUSTRIAL	4.750	95,23		4.792	42.336	5.424	47.760	93,11		10	601.684,40	95,44	
PUBLICO	4.918	91,28		5.309	93.469	55.090	148.559	95,49		30	2.136.951,36	96,90	
TOTAL	416.688	96,09		424.507	3.468.524	581.560	4.050.084	94,12		9	25.806.013,71	95,3	
TOTAL S/HID.													
RESIDENCIAL	15.260	100,0	100,0	15.467		228.148	228.148	100,0	100,0	14	1.079.416,79	100,0	100,0
COMERCIAL	973	100,0	100,0	1.010		14.533	14.533	100,0	100,0	14	99.035,11	100,0	100,0
INDUSTRIAL	238	100,0	100,0	247		3.534	3.534	100,0	100,0	14	28.733,36	100,0	100,0
PUBLICO	470	100,0	100,0	517		7.017	7.017	100,0	100,0	14	68.430,88	100,0	100,0
TOTAL	16.941	100,0	100,0	17.241		253.232	253.232	100,0	100,0	14	1.275.616,14	100,0	100,0
TOTAL GERAL													
RESIDENCIAL	406.447	93,73		413.478	3.220.341	729.548	3.949.889	91,79			22.453.518,12	82,91	
COMERCIAL	16.806	3,88		17.405	112.378	34.179	146.557	3,41			1.792.311,73	6,62	
INDUSTRIAL	4.988	1,15		5.039	42.336	8.958	51.294	1,19			630.417,76	2,33	
PUBLICO	5.388	1,24		5.826	93.469	62.107	155.576	3,62			2.205.382,24	8,14	
TOTAL	433.629	100,0		441.748	3.468.524	834.792	4.303.316	100,0			27.081.629,85	100,0	

Faixa Categorias	Ligações			Economias	Consumo (m³)						Faturamento		
	Número	Perc. Parr.	Perc. Acum.		Volumes			Perc. Parr.	Perc. Acum.	Media	Agua	Perc. Parr.	Perc. Acum.
					Medido	Estimado	Total						
0 a 10													
RESIDENCIAL	269.150	68,89	68,89	271.098	1.487.534	245.189	1.732.723	47,1	47,1	6	10.413.650,95	49,35	49,35
COMERCIAL	13.142	82,97	82,97	13.400	57.477	10.198	67.675	52,1	52,1	5	940.755,98	56,58	56,58
INDUSTRIAL	3.696	79,50	79,50	3.723	18.838	3.288	22.126	49,86	49,86	5	299.971,69	53,23	53,23
PUBLICO	2.174	44,23	44,23	2.249	9.827	3.520	13.347	9,2	9,2	6	183.093,21	8,90	8,90
TOTAL	288.162	69,25	69,25	290.470	1.573.676	262.195	1.835.871	45,95	45,95	6	11.837.471,83	46,63	46,63
11 a 15													
RESIDENCIAL	78.030	20,0	88,86	78.925	808.110	190.764	998.874	27,18	74,32	12	4.703.094,40	22,29	71,64
COMERCIAL	1.335	8,43	91,40	1.414	11.611	5.641	17.252	13,29	65,41	12	159.931,70	9,6	66,20
INDUSTRIAL	483	10,39	89,89	488	4.993	1.265	6.258	14,10	63,96	12	56.258,04	9,98	63,21
PUBLICO	887	18,05	62,3	901	3.818	8.054	11.872	8,17	17,36	13	110.090,10	5,35	14,25
TOTAL	80.735	19,40	88,65	81.728	828.532	205.724	1.034.256	25,9	71,84	12	5.029.374,24	19,61	66,44
16 a 20													
RESIDENCIAL	27.132	6,94	95,80	28.690	443.739	35.099	478.838	13,03	87,4	17	2.609.904,00	12,37	84,01
COMERCIAL	511	3,23	94,63	563	7.907	1.194	9.101	7,01	72,42	17	89.255,93	5,4	71,57
INDUSTRIAL	190	4,09	93,98	193	3.198	157	3.355	7,56	71,52	17	32.993,61	5,85	69,06
PUBLICO	277	5,64	67,92	304	3.168	1.776	4.944	3,40	20,76	17	49.709,20	2,42	16,67
TOTAL	28.110	6,76	95,41	29.750	458.012	38.226	496.238	12,42	84,26	17	2.781.862,74	10,96	77,40
21 a 25													
RESIDENCIAL	9.442	2,42	98,22	9.873	200.696	12.750	213.446	5,81	93,16	22	1.297.847,19	6,2	90,16
COMERCIAL	269	1,70	96,33	309	5.520	586	6.106	4,70	77,12	22	66.776,35	4,02	75,59
INDUSTRIAL	113	2,43	96,41	120	2.379	202	2.581	5,82	77,34	22	29.693,50	5,27	74,33
PUBLICO	216	4,39	72,31	228	3.220	1.708	4.928	3,39	24,15	22	56.339,76	2,74	19,41
TOTAL	10.040	2,4	97,82	10.530	211.815	15.246	227.061	5,7	89,94	22	1.450.656,80	5,71	83,11
26 a 35													
RESIDENCIAL	5.024	1,29	99,51	5.661	138.518	7.459	145.977	3,97	97,13	29	1.050.959,84	4,98	95,14
COMERCIAL	268	1,69	98,02	328	7.105	891	7.996	6,16	83,28	29	92.321,68	5,55	81,14
INDUSTRIAL	74	1,59	98,0	74	2.170	28	2.198	4,95	82,29	29	25.712,25	4,56	78,9
PUBLICO	354	7,20	79,51	370	6.540	4.090	10.630	7,32	31,47	30	127.366,06	6,2	25,60
TOTAL	5.720	1,37	99,19	6.433	154.333	12.468	166.801	4,18	94,12	29	1.296.359,83	5,11	88,22
36 a 999999													
RESIDENCIAL	1.933	0,49	100,0	3.235	100.061	5.538	105.599	2,9	100,00	54	1.026.941,38	4,87	100,01
COMERCIAL	314	1,98	100,0	388	20.220	1.498	21.718	16,7	100,01	69	313.704,36	18,87	100,0
INDUSTRIAL	93	2,00	100,00	95	7.441	420	7.861	17,71	100,0	84	118.891,96	21,1	100,0
PUBLICO	1.007	20,49	100,00	1.254	65.476	34.073	99.549	68,53	100,00	98	1.531.382,36	74,41	100,0
TOTAL	3.347	0,80	99,99	4.972	193.198	41.529	234.727	5,88	100,00	70	2.990.920,06	11,78	100,00
TOTAL C/RID.													
RESIDENCIAL	390.711	96,35		397.482	3.178.658	496.799	3.675.457	94,30		9	21.102.397,76	95,27	
COMERCIAL	15.839	94,33		16.402	109.840	20.008	129.848	90,10		8	1.662.746,00	94,50	
INDUSTRIAL	4.649	95,29		4.693	39.019	5.360	44.379	92,79		9	563.521,05	95,38	
PUBLICO	4.915	91,32		5.306	92.049	53.221	145.270	95,42		29	2.057.980,69	96,80	
TOTAL	416.114	96,19		423.883	3.419.566	575.388	3.994.954	94,18		9	25.386.645,50	95,3	
TOTAL S/RID.													
RESIDENCIAL	14.815	100,0	100,0	15.019		222.073	222.073	100,0	100,0	14	1.047.972,33	100,0	100,0
COMERCIAL	952	100,0	100,0	989		14.260	14.260	100,0	100,0	14	96.723,35	100,0	100,0
INDUSTRIAL	230	100,0	100,0	239		3.449	3.449	100,0	100,0	14	27.306,03	100,0	100,0
PUBLICO	467	100,0	100,0	514		6.975	6.975	100,0	100,0	14	68.071,08	100,0	100,0
TOTAL	16.464	100,0	100,0	16.761		246.757	246.757	100,0	100,0	14	1.240.072,79	100,0	100,0
TOTAL GERAL													
RESIDENCIAL	405.526	93,75		412.501	3.178.658	718.872	3.897.530	91,89			22.150.370,09	83,19	
COMERCIAL	16.791	3,88		17.391	109.840	34.268	144.108	3,40			1.759.469,35	6,61	
INDUSTRIAL	4.879	1,13		4.932	39.019	8.809	47.828	1,13			590.827,08	2,22	
PUBLICO	5.382	1,24		5.820	92.049	60.196	152.245	3,59			2.126.051,77	7,98	
TOTAL	432.578	100,0		440.644	3.419.566	822.145	4.241.711	100,0			26.626.718,29	100,0	

FHA Categorias	Ligações			Economias	Consumo (m³)						Faturamento		
	Número	Perc. Parr.	Perc. Acum.		Volumes			Perc. Parr.	Perc. Acum.	Media	Agua	Perc. Parr.	Perc. Acum.
					Medido	Estimado	Total						
0 a 10													
RESIDENCIAL	263.075	66,96	66,96	264.951	1.463.103	251.314	1.714.417	45,0	45,0	6	10.166.752,76	46,60	46,60
COMERCIAL	13.135	82,42	82,42	13.394	57.771	10.331	68.102	50,8	50,8	5	937.787,88	54,67	54,67
INDUSTRIAL	3.586	76,59	76,59	3.602	18.556	3.160	21.716	44,92	44,92	6	289.641,44	47,56	47,56
PUBLICO	2.146	43,41	43,41	2.217	9.782	3.461	13.243	8,7	8,7	6	188.673,10	8,61	8,61
TOTAL	281.942	67,38	67,38	284.164	1.549.212	268.266	1.817.478	43,83	43,83	6	11.582.855,18	43,98	43,98
11 a 15													
RESIDENCIAL	81.404	20,7	87,68	82.245	855.165	188.027	1.043.192	27,36	72,33	12	4.920.061,67	22,55	69,15
COMERCIAL	1.352	8,48	90,90	1.435	11.924	5.618	17.542	13,09	63,90	12	164.890,82	9,6	64,28
INDUSTRIAL	540	11,53	88,12	550	5.731	1.192	6.923	14,32	59,24	12	62.696,77	10,29	57,85
PUBLICO	865	17,50	60,9	884	3.499	8.072	11.571	7,61	16,32	13	108.279,57	4,94	13,55
TOTAL	84.161	20,11	87,49	85.114	876.319	202.909	1.079.228	26,0	69,85	12	5.255.928,83	19,96	63,94
16 a 20													
RESIDENCIAL	29.644	7,55	95,23	31.186	488.100	35.416	523.516	13,73	86,1	17	2.865.558,77	13,13	82,28
COMERCIAL	510	3,20	94,10	589	7.988	1.199	9.187	6,85	70,75	18	90.156,74	5,3	69,54
INDUSTRIAL	241	5,15	93,27	244	3.994	220	4.214	8,72	67,96	17	41.346,01	6,79	64,64
PUBLICO	300	6,07	66,98	335	3.672	1.711	5.383	3,54	19,86	17	57.994,70	2,65	16,20
TOTAL	30.695	7,34	94,83	32.354	503.754	38.546	542.300	13,08	82,93	17	3.055.056,22	11,60	75,54
21 a 25													
RESIDENCIAL	10.965	2,79	98,02	11.429	235.840	12.108	247.948	6,50	92,56	22	1.507.800,17	6,9	89,19
COMERCIAL	311	1,95	96,05	354	6.424	658	7.082	5,28	76,03	22	77.197,06	4,50	74,04
INDUSTRIAL	103	2,20	95,47	104	2.229	112	2.341	4,84	72,80	22	25.346,62	4,16	68,80
PUBLICO	237	4,79	71,77	243	3.631	1.745	5.376	3,53	23,39	22	59.189,47	2,70	18,90
TOTAL	11.616	2,8	97,61	12.130	248.124	14.623	262.747	6,3	89,27	22	1.669.533,32	6,34	81,88
26 a 35													
RESIDENCIAL	5.664	1,44	99,46	6.301	157.643	6.935	164.578	4,32	96,88	29	1.187.996,26	5,44	94,63
COMERCIAL	296	1,86	97,91	356	7.942	844	8.786	6,56	82,59	29	102.664,25	5,99	80,03
INDUSTRIAL	98	2,09	97,6	107	2.875	61	2.936	6,07	78,87	29	34.612,37	5,68	74,5
PUBLICO	345	6,98	78,75	366	6.539	3.886	10.425	6,85	30,24	30	125.347,30	5,7	24,62
TOTAL	6.403	1,53	99,14	7.130	174.999	11.726	186.725	4,50	93,77	29	1.450.620,18	5,51	87,39
36 a 999999													
RESIDENCIAL	2.139	0,54	100,0	3.527	112.208	6.762	118.970	3,1	100,00	55	1.170.546,53	5,36	99,99
COMERCIAL	332	2,08	100,0	399	21.178	2.143	23.321	17,4	99,99	70	342.651,89	19,98	100,0
INDUSTRIAL	114	2,43	99,99	120	9.875	341	10.216	21,13	100,0	89	155.380,76	25,5	100,0
PUBLICO	1.051	21,26	100,01	1.292	70.729	35.366	106.095	69,76	100,00	100	1.651.465,55	75,38	100,0
TOTAL	3.636	0,87	100,01	5.338	213.990	44.612	258.602	6,24	100,01	71	3.320.044,73	12,61	100,00
TOTAL C/RID.													
RESIDENCIAL	392.891	96,47		399.639	3.312.059	500.562	3.812.621	94,71		9	21.818.716,16	95,48	
COMERCIAL	15.936	94,50		16.527	113.227	20.793	134.020	90,68		8	1.715.348,64	94,77	
INDUSTRIAL	4.682	95,65		4.727	43.260	5.086	48.346	93,89		10	609.023,97	95,92	
PUBLICO	4.944	91,56		5.337	97.852	54.241	152.093	95,74		30	2.190.949,69	97,00	
TOTAL	418.453	96,33		426.230	3.566.398	580.682	4.147.080	94,60		9	26.334.038,46	95,6	
TOTAL S/RID.													
RESIDENCIAL	14.361	100,0	100,0	14.548		213.149	213.149	100,0	100,0	14	1.032.528,33	100,0	100,0
COMERCIAL	927	100,0	100,0	960		13.779	13.779	100,0	100,0	14	94.616,13	100,0	100,0
INDUSTRIAL	213	100,0	100,0	217		3.147	3.147	100,0	100,0	14	25.911,26	100,0	100,0
PUBLICO	456	100,0	100,0	503		6.774	6.774	100,0	100,0	14	67.652,24	100,0	100,0
TOTAL	15.957	100,0	100,0	16.228		236.849	236.849	100,0	100,0	14	1.220.707,96	100,0	100,0
TOTAL GERAL													
RESIDENCIAL	407.252	93,75		414.187	3.312.059	713.711	4.025.770	91,83			22.851.244,49	82,93	
COMERCIAL	16.863	3,88		17.487	113.227	34.572	147.799	3,37			1.809.964,77	6,57	
INDUSTRIAL	4.895	1,13		4.944	43.260	8.233	51.493	1,17			634.935,23	2,30	
PUBLICO	5.400	1,24		5.840	97.852	61.015	158.867	3,62			2.258.601,93	8,20	
TOTAL	434.410	100,0		442.458	3.566.398	817.531	4.383.929	100,0			27.554.746,42	100,0	

Faixa Categorias	Ligações			Economias	Consumo (m³)						Faturamento		
	Número	Perc. Parr.	Perc. Acum.		Volumes			Perc. Parr.	Perc. Acum.	Media	Agua	Perc. Parr.	Perc. Acum.
					Medido	Estimado	Total						
0 a 10													
RESIDENCIAL	258.265	65,52	65,52	260.123	1.443.429	254.464	1.697.893	43,5	43,5	6	10.843.860,72	44,98	44,98
COMERCIAL	13.156	81,94	81,94	13.411	58.270	10.158	68.428	49,6	49,6	5	1.021.718,17	53,48	53,48
INDUSTRIAL	3.502	74,51	74,51	3.510	17.967	3.245	21.212	42,83	42,83	6	307.756,07	46,15	46,15
PUBLICO	2.085	42,01	42,01	2.141	9.701	3.628	13.329	8,4	8,4	6	187.166,38	7,69	7,69
TOTAL	277.008	65,97	65,97	279.185	1.529.367	271.495	1.800.862	42,38	42,38	6	12.360.501,34	42,45	42,45
11 a 15													
RESIDENCIAL	84.206	21,4	86,88	85.066	891.667	187.608	1.079.275	27,65	71,14	12	5.519.457,67	22,90	67,88
COMERCIAL	1.406	8,76	90,70	1.460	12.721	5.543	18.264	13,24	62,85	12	182.133,32	9,5	63,01
INDUSTRIAL	542	11,53	86,04	548	5.818	1.155	6.973	14,08	56,91	12	68.715,22	10,31	56,46
PUBLICO	875	17,63	59,6	892	3.878	7.868	11.746	7,44	15,88	13	122.251,40	5,02	12,71
TOTAL	87.029	20,73	86,70	87.966	914.084	202.174	1.116.258	26,3	68,65	12	5.892.557,61	20,24	62,69
16 a 20													
RESIDENCIAL	31.457	7,98	94,86	32.981	519.896	35.239	555.135	14,22	85,4	17	3.283.863,74	13,62	81,50
COMERCIAL	538	3,35	94,05	595	8.613	1.018	9.631	6,98	69,83	17	102.449,67	5,4	68,37
INDUSTRIAL	281	5,98	92,02	290	4.825	135	4.960	10,02	66,93	17	52.739,42	7,91	64,37
PUBLICO	315	6,35	65,99	340	3.795	1.847	5.642	3,57	19,45	17	62.917,47	2,58	15,29
TOTAL	32.591	7,76	94,46	34.206	537.129	38.239	575.368	13,54	82,19	17	3.501.970,30	12,03	74,72
21 a 25													
RESIDENCIAL	11.713	2,97	97,83	12.154	253.669	11.054	264.723	6,78	92,14	22	1.741.263,34	7,2	88,72
COMERCIAL	285	1,78	95,83	321	5.992	523	6.515	4,72	74,55	22	77.517,94	4,06	72,43
INDUSTRIAL	134	2,85	94,87	136	2.957	88	3.045	6,15	73,08	22	34.655,63	5,20	69,57
PUBLICO	210	4,23	70,22	221	3.182	1.661	4.843	3,07	22,52	23	59.526,57	2,45	17,74
TOTAL	12.342	2,9	97,40	12.832	265.800	13.326	279.126	6,6	88,76	22	1.912.963,48	6,57	81,29
26 a 35													
RESIDENCIAL	6.219	1,58	99,41	6.929	173.668	7.155	180.823	4,63	96,77	29	1.407.744,51	5,84	94,56
COMERCIAL	312	1,94	97,77	385	8.464	843	9.307	6,75	81,30	29	118.985,04	6,23	78,66
INDUSTRIAL	126	2,68	97,6	128	3.589	114	3.703	7,48	80,56	29	46.818,95	7,02	76,6
PUBLICO	352	7,09	77,31	380	6.205	4.386	10.591	6,71	29,23	30	139.378,00	5,7	23,47
TOTAL	7.009	1,67	99,07	7.822	191.926	12.498	204.424	4,81	93,57	29	1.712.926,50	5,88	87,17
36 a 99999													
RESIDENCIAL	2.316	0,59	100,0	3.664	119.479	6.338	125.817	3,2	99,99	54	1.309.786,92	5,43	99,99
COMERCIAL	358	2,23	100,0	441	24.637	1.162	25.799	18,7	100,00	72	407.667,71	21,34	100,0
INDUSTRIAL	115	2,45	100,00	126	9.317	311	9.628	19,44	100,0	83	156.125,50	23,4	100,0
PUBLICO	1.126	22,69	100,00	1.382	78.539	33.201	111.740	70,77	100,00	99	1.863.263,04	76,54	100,0
TOTAL	3.915	0,93	100,00	5.613	231.972	41.012	272.984	6,42	99,99	69	3.736.843,17	12,83	100,00
TOTAL C/RID.													
RESIDENCIAL	394.176	96,56		400.917	3.401.808	501.858	3.903.666	94,90		9	24.105.976,90	95,61	
COMERCIAL	16.055	94,65		16.613	118.697	19.247	137.944	91,05		8	1.910.471,85	94,96	
INDUSTRIAL	4.700	95,86		4.738	44.473	5.048	49.521	94,27		10	666.810,79	95,98	
PUBLICO	4.963	91,69		5.356	105.300	52.591	157.891	95,92		31	2.434.502,86	97,10	
TOTAL	419.894	96,42		427.624	3.670.278	578.744	4.249.022	94,80		10	29.117.762,40	95,7	
TOTAL S/RID.													
RESIDENCIAL	14.029	100,0	100,0	14.213		209.711	209.711	100,0	100,0	14	1.105.859,04	100,0	100,0
COMERCIAL	908	100,0	100,0	940		13.567	13.567	100,0	100,0	14	101.451,99	100,0	100,0
INDUSTRIAL	203	100,0	100,0	206		3.012	3.012	100,0	100,0	14	27.905,33	100,0	100,0
PUBLICO	450	100,0	100,0	497		6.714	6.714	100,0	100,0	14	72.787,48	100,0	100,0
TOTAL	15.590	100,0	100,0	15.856		233.004	233.004	100,0	100,0	14	1.308.003,84	100,0	100,0
TOTAL GERAL													
RESIDENCIAL	408.205	93,74		415.130	3.401.808	711.569	4.113.377	91,77			25.211.835,94	82,86	
COMERCIAL	16.963	3,90		17.553	118.697	32.814	151.511	3,38			2.011.923,84	6,61	
INDUSTRIAL	4.903	1,13		4.944	44.473	8.060	52.533	1,17			694.716,12	2,28	
PUBLICO	5.413	1,24		5.853	105.300	59.305	164.605	3,67			2.507.290,34	8,24	
TOTAL	435.484	100,0		443.480	3.670.278	811.748	4.482.026	100,0			30.425.766,24	100,0	

Faixa Categoria	Ligações			Economias	Consumo (m³)						Faturamento		
	Número	Perc. Parc.	Perc. Acum.		Volumes			Perc. Parc.	Perc. Acum.	Media	Agua	Perc. Parc.	Perc. Acum.
					Medido	Estimado	Total						
0 a 10													
RESIDENCIAL	255.725	64,73	64,73	257.492	1.435.108	253.113	1.688.221	42,7	42,7	6	10.750.922,98	43,97	43,97
COMERCIAL	13.148	81,66	81,66	13.394	59.114	9.593	68.707	49,6	49,6	5	1.024.232,46	53,42	53,42
INDUSTRIAL	3.483	73,67	73,67	3.506	18.010	3.118	21.128	40,86	40,86	6	310.650,90	43,49	43,49
PUBLICO	2.068	41,57	41,57	2.108	9.840	3.450	13.290	8,4	8,4	6	186.696,26	7,63	7,63
TOTAL	274.424	65,21	65,21	276.500	1.522.072	269.274	1.791.346	41,65	41,65	6	12.272.502,60	41,56	41,56
11 a 15													
RESIDENCIAL	85.781	21,7	86,44	86.638	913.374	185.872	1.099.246	27,81	70,52	12	5.632.727,17	23,04	67,01
COMERCIAL	1.412	8,77	90,43	1.461	13.128	5.235	18.363	13,25	62,84	13	183.097,71	9,6	62,97
INDUSTRIAL	570	12,06	85,73	577	6.028	1.328	7.356	14,23	55,09	12	72.611,13	10,16	53,65
PUBLICO	883	17,75	59,3	897	3.933	7.900	11.833	7,49	15,90	13	122.135,75	4,99	12,62
TOTAL	88.646	21,06	86,27	89.573	936.463	200.335	1.136.798	26,4	68,08	12	6.010.571,76	20,36	61,92
16 a 20													
RESIDENCIAL	32.426	8,21	94,65	33.972	538.200	34.895	573.095	14,50	85,0	17	3.400.586,44	13,91	80,92
COMERCIAL	586	3,64	94,07	648	9.292	1.153	10.445	7,54	70,38	17	113.092,86	5,9	68,87
INDUSTRIAL	283	5,99	91,72	289	4.847	176	5.023	9,71	64,80	17	54.584,01	7,64	61,29
PUBLICO	309	6,21	65,53	337	3.883	1.655	5.538	3,50	19,40	17	60.905,93	2,49	15,11
TOTAL	33.604	7,98	94,25	35.246	556.222	37.879	594.101	13,81	81,89	17	3.629.169,24	12,29	74,21
21 a 25													
RESIDENCIAL	12.069	3,06	97,71	12.583	261.170	11.739	272.909	6,90	91,92	22	1.807.656,07	7,4	88,31
COMERCIAL	291	1,81	95,88	311	6.138	471	6.609	4,77	75,15	22	78.678,03	4,10	72,97
INDUSTRIAL	145	3,07	94,79	145	3.142	160	3.302	6,39	71,19	22	39.494,69	5,53	66,82
PUBLICO	247	4,96	70,49	257	3.934	1.695	5.629	3,56	22,96	22	68.093,75	2,78	17,89
TOTAL	12.752	3,0	97,28	13.296	274.384	14.065	288.449	6,7	88,60	22	1.993.922,54	6,75	80,96
26 a 35													
RESIDENCIAL	6.643	1,68	99,39	7.307	185.743	7.409	193.152	4,89	96,81	29	1.526.615,25	6,24	94,55
COMERCIAL	324	2,01	97,89	419	8.785	923	9.708	7,01	82,16	29	123.510,46	6,44	79,41
INDUSTRIAL	114	2,41	97,2	114	3.193	193	3.386	6,55	77,74	29	46.420,03	6,50	73,3
PUBLICO	356	7,16	77,65	375	6.460	4.281	10.741	6,80	29,76	30	143.950,38	5,9	23,77
TOTAL	7.437	1,77	99,05	8.215	204.181	12.806	216.987	5,05	93,65	29	1.840.496,12	6,23	87,19
36 a 999999													
RESIDENCIAL	2.397	0,61	100,0	3.780	119.619	6.494	126.113	3,2	100,00	52	1.331.993,58	5,45	100,00
COMERCIAL	340	2,11	100,0	428	23.124	1.582	24.706	17,8	99,99	72	394.884,99	20,59	100,0
INDUSTRIAL	133	2,81	100,01	134	10.762	748	11.510	22,26	100,0	86	190.619,64	26,7	100,0
PUBLICO	1.112	22,35	100,00	1.396	76.396	34.613	111.009	70,24	100,00	99	1.864.562,73	76,22	100,0
TOTAL	3.982	0,95	100,00	5.738	229.901	43.437	273.338	6,36	100,01	68	3.782.060,94	12,81	100,00
TOTAL C/HID.													
RESIDENCIAL	395.041	96,62		401.772	3.453.214	499.522	3.952.736	95,02		10	24.450.501,49	95,73	
COMERCIAL	16.101	94,77		16.661	119.581	18.957	138.538	91,23		8	1.917.496,51	95,06	
INDUSTRIAL	4.728	96,00		4.765	45.982	5.723	51.705	94,59		10	714.380,40	96,26	
PUBLICO	4.975	91,84		5.370	104.446	53.594	158.040	95,99		31	2.446.344,80	97,14	
TOTAL	420.845	96,48		428.568	3.723.223	577.796	4.301.019	94,93		10	29.528.723,20	95,8	
TOTAL S/HID.													
RESIDENCIAL	13.809	100,0	100,0	13.993		207.006	207.006	100,0	100,0	14	1.089.872,88	100,0	100,0
COMERCIAL	889	100,0	100,0	921		13.318	13.318	100,0	100,0	14	99.707,02	100,0	100,0
INDUSTRIAL	197	100,0	100,0	200		2.955	2.955	100,0	100,0	15	27.789,69	100,0	100,0
PUBLICO	442	100,0	100,0	489		6.600	6.600	100,0	100,0	14	72.113,20	100,0	100,0
TOTAL	15.337	100,0	100,0	15.603		229.879	229.879	100,0	100,0	14	1.289.482,79	100,0	100,0
TOTAL GERAL													
RESIDENCIAL	408.850	93,73		415.765	3.453.214	706.528	4.159.742	91,81			25.540.374,37	82,87	
COMERCIAL	16.990	3,90		17.582	119.581	32.275	151.856	3,35			2.017.203,53	6,55	
INDUSTRIAL	4.925	1,13		4.965	45.982	8.678	54.660	1,21			742.170,09	2,41	
PUBLICO	5.417	1,24		5.859	104.446	60.194	164.640	3,63			2.518.458,00	8,17	
TOTAL	436.182	100,0		444.171	3.723.223	807.675	4.530.898	100,0			30.818.205,99	100,0	

FHA Cidade	Ligações			Economias	Consumo (m³)						Faturamento		
	Número	Perc. Parr.	Perc. Acum.		Volumes			Perc. Parr.	Perc. Acum.	Media	Água	Perc. Parr.	Perc. Acum.
					Medido	Estimado	Total						
0 a 10													
RESIDENCIAL	247.979	62,60	62,60	249.626	1.403.619	252.543	1.656.162	40,4	40,4	6	10.436.857,67	41,18	41,18
COMERCIAL	12.990	80,27	80,27	13.216	58.429	9.758	68.187	47,2	47,2	5	1.013.936,89	50,65	50,65
INDUSTRIAL	3.465	72,23	72,23	3.468	18.187	3.080	21.267	39,32	39,32	6	317.868,30	42,33	42,33
PUBLICO	1.993	39,88	39,88	2.069	9.196	3.663	12.859	7,3	7,3	6	188.690,28	6,80	6,80
TOTAL	266.427	63,12	63,12	268.379	1.489.431	269.044	1.758.475	39,33	39,33	6	11.957.353,14	38,73	38,73
11 a 15													
RESIDENCIAL	88.847	22,4	85,03	89.665	956.717	183.422	1.140.139	27,83	68,25	12	5.841.490,66	23,05	64,23
COMERCIAL	1.519	9,39	89,66	1.601	14.535	5.136	19.671	13,60	60,75	12	197.329,60	9,9	60,51
INDUSTRIAL	611	12,74	84,97	613	6.763	1.145	7.908	14,62	53,94	12	77.604,99	10,33	52,66
PUBLICO	923	18,47	58,4	945	4.272	8.045	12.317	7,01	14,33	13	126.256,37	4,55	11,35
TOTAL	91.900	21,77	84,89	92.824	982.287	197.748	1.180.035	26,4	65,72	12	6.242.681,62	20,22	58,95
16 a 20													
RESIDENCIAL	35.221	8,89	93,92	36.767	588.910	33.930	622.840	15,20	83,5	17	3.696.510,58	14,58	78,81
COMERCIAL	588	3,63	93,29	647	9.403	1.051	10.454	7,23	67,98	17	112.418,28	5,6	66,13
INDUSTRIAL	278	5,80	90,77	286	4.803	150	4.953	9,16	63,10	17	53.625,67	7,14	59,80
PUBLICO	322	6,44	64,79	347	3.906	1.868	5.774	3,29	17,62	17	62.690,59	2,26	13,61
TOTAL	36.409	8,63	93,52	38.047	607.022	36.999	644.021	14,40	80,12	17	3.925.245,12	12,71	71,66
21 a 25													
RESIDENCIAL	13.686	3,45	97,37	14.205	297.802	12.037	309.839	7,56	91,01	22	2.052.970,72	8,1	86,91
COMERCIAL	343	2,12	95,41	391	7.042	740	7.782	5,38	73,36	22	94.019,66	4,70	70,83
INDUSTRIAL	133	2,77	93,54	136	2.980	42	3.022	5,59	68,69	22	35.902,44	4,78	64,58
PUBLICO	225	4,50	69,29	239	3.600	1.524	5.124	2,92	20,54	22	60.758,26	2,19	15,80
TOTAL	14.387	3,4	96,93	14.971	311.424	14.343	325.767	7,3	87,41	22	2.243.651,08	7,27	78,93
26 a 35													
RESIDENCIAL	7.653	1,93	99,30	8.308	215.907	6.905	222.812	5,44	96,45	29	1.763.668,23	6,96	93,87
COMERCIAL	346	2,14	97,55	417	9.383	868	10.251	7,09	80,45	29	131.710,24	6,58	77,41
INDUSTRIAL	153	3,19	96,7	164	4.205	289	4.494	8,31	77,00	29	58.537,22	7,79	72,4
PUBLICO	355	7,10	76,39	371	6.419	4.332	10.751	6,12	26,66	30	140.733,59	5,1	20,87
TOTAL	8.507	2,02	98,95	9.260	235.914	12.394	248.308	5,55	92,96	29	2.094.649,28	6,78	85,71
36 a 999999													
RESIDENCIAL	2.746	0,69	100,0	4.278	138.536	6.775	145.311	3,6	100,00	52	1.553.405,26	6,13	100,00
COMERCIAL	397	2,45	100,0	488	25.583	2.679	28.262	19,5	99,99	71	452.266,89	22,59	100,0
INDUSTRIAL	157	3,27	100,00	159	10.331	2113	12.444	23,01	100,0	79	207.434,08	27,6	100,0
PUBLICO	1.180	23,61	100,00	1.420	97.171	31.659	128.830	73,34	100,00	109	2.195.357,96	79,13	100,0
TOTAL	4.480	1,06	100,01	6.345	271.621	43.226	314.847	7,04	100,00	70	4.408.464,19	14,28	99,99
TOTAL C/RID.													
RESIDENCIAL	396.132	96,66		402.849	3.601.491	495.612	4.097.103	95,25		10	25.344.903,12	95,93	
COMERCIAL	16.183	94,81		16.760	124.375	20.232	144.607	91,62		8	2.001.681,56	95,26	
INDUSTRIAL	4.797	96,00		4.826	47.269	6.819	54.088	94,79		11	750.972,70	96,45	
PUBLICO	4.998	91,89		5.391	124.564	51.091	175.655	96,39		35	2.774.487,05	97,48	
TOTAL	422.110	96,52		429.826	3.897.699	573.754	4.471.453	95,16		10	30.872.044,43	96,0	
TOTAL S/RID.													
RESIDENCIAL	13.671	100,0	100,0	13.850		204.446	204.446	100,0	100,0	14	1.076.574,41	100,0	100,0
COMERCIAL	885	100,0	100,0	917		13.225	13.225	100,0	100,0	14	99.491,42	100,0	100,0
INDUSTRIAL	200	100,0	100,0	200		2.970	2.970	100,0	100,0	14	27.636,36	100,0	100,0
PUBLICO	441	100,0	100,0	488		6.579	6.579	100,0	100,0	14	71.826,40	100,0	100,0
TOTAL	15.197	100,0	100,0	15.455		227.220	227.220	100,0	100,0	14	1.275.528,59	100,0	100,0
TOTAL GERAL													
RESIDENCIAL	409.803	93,71		416.699	3.601.491	700.058	4.301.549	91,55			26.421.477,53	82,19	
COMERCIAL	17.068	3,90		17.677	124.375	33.457	157.832	3,36			2.101.172,98	6,54	
INDUSTRIAL	4.997	1,14		5.026	47.269	9.789	57.058	1,21			778.609,06	2,42	
PUBLICO	5.439	1,24		5.879	124.564	57.670	182.234	3,88			2.846.313,45	8,85	
TOTAL	437.307	100,0		445.281	3.897.699	800.974	4.498.673	100,0			32.147.573,02	100,0	

Faixa	Categoria	Ligações			Economias			Consumo (m³)			Media	Faturamento		
		Número	Perc.	Parc.	Perc.	Acum.	Volumes			Perc.		Parc.	Perc.	Acum.
							Medido	Estimado	Total					
0 a 10														
RESIDENCIAL	246.772	62,09	62,09	248.487	1.406.802	248.685	1.655.487	40,0	40,0	6	10.416.313,03	40,74	40,74	
COMERCIAL	13.214	80,66	80,66	13.467	60.228	10.028	70.256	47,7	47,7	5	1.040.382,90	51,08	51,08	
INDUSTRIAL	3.545	72,81	72,81	3.552	18.922	3.013	21.935	39,82	39,82	6	315.104,22	41,60	41,60	
PUBLICO	1.997	39,77	39,77	2.036	9.186	3.633	12.819	7,4	7,4	6	178.805,11	6,60	6,60	
TOTAL	265.528	62,67	62,67	267.542	1.495.138	265.359	1.760.497	38,98	38,98	6	11.950.605,26	38,47	38,47	
11 a 15														
RESIDENCIAL	89.725	22,6	84,67	90.553	970.506	181.496	1.152.002	27,82	67,79	12	5.901.427,34	23,08	63,82	
COMERCIAL	1.497	9,14	89,80	1.589	14.303	5.088	19.391	13,17	60,89	12	194.512,80	9,6	60,63	
INDUSTRIAL	600	12,32	85,13	604	6.472	1.222	7.694	13,97	53,79	12	78.265,77	10,33	51,93	
PUBLICO	887	17,66	57,4	906	4.092	7.837	11.929	6,90	14,32	13	129.905,08	4,80	11,40	
TOTAL	92.709	21,88	84,55	93.652	995.373	195.643	1.191.016	26,4	65,35	12	6.304.110,99	20,29	58,76	
16 a 20														
RESIDENCIAL	36.346	9,15	93,82	37.904	609.644	32.865	642.509	15,51	83,3	17	3.806.445,62	14,89	78,71	
COMERCIAL	627	3,83	93,63	717	10.123	1.137	11.260	7,65	68,54	17	122.757,75	6,0	66,66	
INDUSTRIAL	295	6,06	91,19	301	4.964	282	5.246	9,52	63,31	17	58.919,07	7,78	59,71	
PUBLICO	323	6,43	63,86	349	4.121	1.687	5.808	3,36	17,68	17	62.341,95	2,30	13,70	
TOTAL	37.591	8,87	93,42	39.271	628.852	35.971	664.823	14,72	80,07	17	4.050.464,39	13,04	71,80	
21 a 25														
RESIDENCIAL	13.908	3,50	97,32	14.409	303.377	11.464	314.841	7,60	90,90	22	2.077.209,84	8,1	86,84	
COMERCIAL	330	2,01	95,64	351	6.974	522	7.496	5,09	73,63	22	91.210,64	4,48	71,14	
INDUSTRIAL	158	3,25	94,44	162	3.491	113	3.604	6,54	69,85	22	42.686,58	5,64	65,35	
PUBLICO	207	4,12	67,98	220	3.412	1.308	4.720	2,73	20,41	22	56.911,99	2,10	15,80	
TOTAL	14.603	3,5	96,87	15.142	317.254	13.407	330.661	7,3	87,39	22	2.268.019,05	7,30	79,10	
26 a 35														
RESIDENCIAL	7.947	2,00	99,32	8.675	223.938	6.814	230.752	5,57	96,47	29	1.811.561,43	7,09	93,93	
COMERCIAL	321	1,96	97,60	405	8.728	834	9.562	6,49	80,12	29	123.190,26	6,05	77,19	
INDUSTRIAL	126	2,59	97,0	131	3.606	154	3.760	6,83	76,68	29	48.331,56	6,38	71,7	
PUBLICO	340	6,77	74,75	354	6.774	3.565	10.339	5,98	26,39	30	136.355,63	5,0	20,83	
TOTAL	8.734	2,06	98,93	9.565	243.046	11.367	254.413	5,63	93,02	29	2.119.438,88	6,82	85,92	
36 a 999999														
RESIDENCIAL	2.718	0,68	100,0	4.120	139.863	5.862	145.725	3,5	99,99	53	1.552.390,45	6,07	100,00	
COMERCIAL	394	2,40	100,0	510	27.549	1.726	29.275	19,9	100,00	74	464.907,01	22,82	100,0	
INDUSTRIAL	145	2,98	100,01	148	12.532	312	12.844	23,32	100,0	88	214.111,57	28,3	100,0	
PUBLICO	1.268	25,25	100,00	1.551	96.350	30.815	127.165	73,60	99,99	100	2.144.374,81	79,17	100,0	
TOTAL	4.525	1,07	100,00	6.329	276.294	38.715	315.009	6,97	99,99	69	4.375.783,84	14,08	100,00	
TOTAL C/HID.														
RESIDENCIAL	397.416	96,71		404.148	3.654.130	487.186	4.141.316	95,34		10	25.565.347,71	95,97		
COMERCIAL	16.383	94,96		17.039	127.905	19.335	147.240	91,89		8	2.036.961,36	95,41		
INDUSTRIAL	4.869	96,04		4.898	49.987	5.096	55.083	94,86		11	757.418,77	96,42		
PUBLICO	5.022	91,98		5.416	123.935	48.845	172.780	96,35		34	2.708.694,57	97,42		
TOTAL	423.690	96,57		431.501	3.955.957	560.462	4.516.419	95,26		10	31.068.422,41	96,1		
TOTAL S/HID.														
RESIDENCIAL	13.526	100,0	100,0	13.710		202.234	202.234	100,0	100,0	14	1.073.696,40	100,0	100,0	
COMERCIAL	869	100,0	100,0	901		12.988	12.988	100,0	100,0	14	97.981,43	100,0	100,0	
INDUSTRIAL	201	100,0	100,0	201		2.985	2.985	100,0	100,0	14	28.146,13	100,0	100,0	
PUBLICO	438	100,0	100,0	485		6.537	6.537	100,0	100,0	14	71.652,30	100,0	100,0	
TOTAL	15.034	100,0	100,0	15.297		224.744	224.744	100,0	100,0	14	1.271.476,26	100,0	100,0	
TOTAL GERAL														
RESIDENCIAL	410.942	93,67		417.858	3.854.130	689.420	4.343.550	91,61			26.639.044,11	82,37		
COMERCIAL	17.252	3,93		17.940	127.905	32.323	160.228	3,38			2.134.942,79	6,60		
INDUSTRIAL	5.070	1,16		5.099	49.987	8.081	58.068	1,22			785.564,90	2,43		
PUBLICO	5.460	1,24		5.901	123.935	55.382	179.317	3,78			2.780.346,87	8,60		
TOTAL	438.724	100,0		446.798	3.955.957	785.206	4.741.163	100,0			32.339.898,67	100,0		

Histograma de Consumo set/23

	Lig	Economias	m³	R\$	R\$/m³	m³/econ	m³/econ	
Residencial Social	Ligações	Economias	Volume Consumido	Faturamento	Tarifa Média	Consumo Médio	Faturamento Médio	
0 a 10	9.852	9.887	68.065	203.942	1,68	6,9	10	6,88
11 a 15	2.914	2.924	36.661	184.826	-	12,5	12,5	12,54
16 a 20	953	969	16.725	98.547	-	17,3	17,3	17,26
21 a 25	295	306	6.656	43.756	-	21,8	21,8	21,75
26 a 35	133	142	3.835	30.096	-	27,0	27,0	27,01
36 a 999999	31	33	1.556	17.497	-	47,2	47,2	47,15
Total c/ Hid.	14.178	14.261	133.498	578.664	-	9,4	9,4	9,36
0 a 15 s/ Hid.	444	450	6.621	13.394	-	14,7	14,7	14,71
Total s/ Hid.	444	450	6.621	13.394	-	14,7	14,7	14,71
Total Geral	14.622	14.711	140.119	592.059	-	9,5	9,5	9,52

Residencial	Ligações	Economias	Volume Consumido	Faturamento	Tarifa Média	Consumo Médio	Faturamento Médio	
0 a 10	246.772	248.487	1.655.487	10.416.313,03	4,24	6,7	10	6,66
11 a 15	89.725	90.553	1.152.002	5.901.427,34	5,12	12,7	12,7	12,72
16 a 20	36.346	37.904	642.509	3.806.445,62	5,92	17,0	17,0	16,95
21 a 25	13.908	14.409	314.841	2.077.209,84	6,60	21,9	21,9	21,85
26 a 35	7.947	8.675	230.752	1.811.561,43	7,85	26,6	26,6	26,60
36 a 999999	2.718	4.120	145.725	1.552.390,45	10,65	35,4	35,4	35,37
Total c/ Hid.	397.416	404.148	4.141.316	25.565.347,71	6,17	10,2	10,2	10,25
0 a 15 s/ Hid.	13.526	13.710	202.234	1.073.696,40	5,31	14,8	14,8	14,75
Total s/ Hid.	13.526	13.710	202.234	1.073.696,40	5,31	14,8	14,8	14,75
Total Geral	410.942	417.858	4.343.550	26.639.044,11	6,13	10,4	10,4	10,39

Público	Ligações	Economias	Volume Consumido	Faturamento	Tarifa Média	Consumo Médio	Faturamento Médio	
0 a 10	1.997	2.036	12.819	178.805,11	8,69	6,3	10	6,30
11 a 15	887	906	11.929	129.905,08	10,89	13,2	13,2	13,17
16 a 20	323	349	5.808	62.341,95	10,73	16,6	16,6	16,64
21 a 25	207	220	4.720	56.911,99	12,06	21,5	21,5	21,45
26 a 35	340	354	10.339	136.355,63	13,19	29,2	29,2	29,21
36 a 999999	1.268	1.551	127.165	2.144.374,81	16,86	82,0	82,0	81,99
Total c/ Hid.	5.022	5.416	172.780	2.708.694,57	15,68	31,9	31,9	31,90
0 a 15 s/ Hid.	438	485	6.537	71.652,30	10,96	13,5	13,5	13,48
Total s/ Hid.	438	485	6.537	71.652,30	10,96	13,5	13,5	13,48
Total Geral	5.460	5.901	179.317	2.780.346,87	15,51	30,4	30,4	30,39

Industrial	Ligações	Economias	Volume Consumido	Faturamento	Tarifa Média	Consumo Médio	Faturamento Médio	
0 a 10	3.545	3.552	21.935	315.104,22	8,69	6,2	10	6,18
11 a 15	600	604	7.694	78.265,77	10,17	12,7	12,7	12,74
16 a 20	295	301	5.246	58.919,07	11,23	17,4	17,4	17,43
21 a 25	158	162	3.604	42.686,58	11,84	22,2	22,2	22,25
26 a 35	126	131	3.760	48.331,56	12,85	28,7	28,7	28,70
36 a 999999	145	148	12.844	214.111,57	16,67	86,8	86,8	86,78
Total c/ Hid.	4.869	4.898	55.083	757.418,77	13,75	11,2	11,2	11,25
0 a 15 s/ Hid.	201	201	2.985	28.146,13	9,43	14,9	14,9	14,85
Total s/ Hid.	201	201	2.985	28.146,13	9,43	14,9	14,9	14,85
Total Geral	5.070	5.099	58.068	785.564,90	13,53	11,4	11,4	11,39

Comercial	Ligações	Economias	Volume Consumido	Faturamento	Tarifa Média	Consumo Médio	Faturamento Médio	
0 a 10	13.214	13.467	70.256	1.040.382,90	8,69	5,2	10	5,22
11 a 15	1.497	1.589	19.391	194.512,80	10,03	12,2	12,2	12,20
16 a 20	627	717	11.260	122.757,75	10,90	15,7	15,7	15,70
21 a 25	330	351	7.496	91.210,64	12,17	21,4	21,4	21,36
26 a 35	321	405	9.562	123.190,26	12,88	23,6	23,6	23,61
36 a 999999	394	510	29.275	464.907,01	15,88	57,4	57,4	57,40
Total c/ Hid.	16.383	17.039	147.240	2.036.961,36	13,83	8,6	8,6	8,64
0 a 15 s/ Hid.	869	901	12.988	97.981,43	7,54	14,4	14,4	14,42
Total s/ Hid.	869	901	12.988	97.981,43	7,54	14,4	14,4	14,42
Total Geral	17.252	17.940	160.228	2.134.942,79	13,32	8,9	8,9	8,93

Pequenos Comércios

0 a 10
Acima de 10

4.741.163



SECRETARIA DE ADMINISTRAÇÃO DO ESTADO DO PIAUÍ
NOTA TÉCNICA Nº 7/2024/DEP/SUPARC/GAB/SEAD-PI/SUPARC/GAB/SEAD-
PI/GAB/SEAD-PI

PROCESSO Nº 00002.014136/2023-81

**INTERESSADO: MICRORREGIÃO DE ÁGUA E ESGOTO DO ESTADO DO PIAUÍ
- SEAD-PI**

NOTA TÉCNICA

1. INTRODUÇÃO

A presente nota técnica tem como objetivo apresentar as alterações dos estudos e documentos licitatórios para o projeto de **Concessão dos Serviços de Abastecimento de Água e Esgotamento Sanitário da Microrregião de Água e Esgoto do Piauí (MRAE)**.

Os estudos contemplam a modelagem técnica, econômico-financeira e jurídica para o projeto. As análises que fundamentam e embasam o projeto em questão foram elaboradas pela Superintendência de Parcerias e Concessões (SUPARC) vinculada à Secretaria de Administração (SEAD), com a contribuição e assessoria das consultorias Alvarez & Marsal; e Manesco, Ramires, Perez, Azevedo Marques sociedade de Advogados.

As alterações nos estudos e levantamentos justificam-se pela necessidade de readequação do projeto inicialmente elaborado tendo em vista que no dia 09 de agosto de 2024, no horário entre 9h e 12h, ocorreu a sessão para entrega de Envelopes na Sede da B3 S.A- Brasil, Bolsa, Balcão, no âmbito da Concorrência nº 01/2024/SEAD, e não houve entrega de envelopes pelos presentes, conforme informa o MEMORANDO Nº: 35/2024/SEAD-PI/GAB/SLC. O adiamento da licitação, em decorrência deste fato, foi devidamente publicado no site da SEAD e no TCE, como constam os autos do Processo SEI nº 00002.014136/2023-81.

Cumprе ressaltar que as alterações propostas não modificam nem o escopo nem a estrutura geral desses documentos, mas tentam tornar o contrato mais atraente do ponto de vista econômico-financeiro para empresas privadas, sem o concurso das quais dificilmente se atingiria o interesse público atinente ao projeto anteriormente concebido e deliberado, após ser estruturado durante meses de estudos e levantamentos.

2. ALTERAÇÕES PROPOSTAS

A presente seção enumera as alterações realizadas na modelagem do projeto de concessão com intuito de adequá-lo a uma nova tentativa de concorrência.

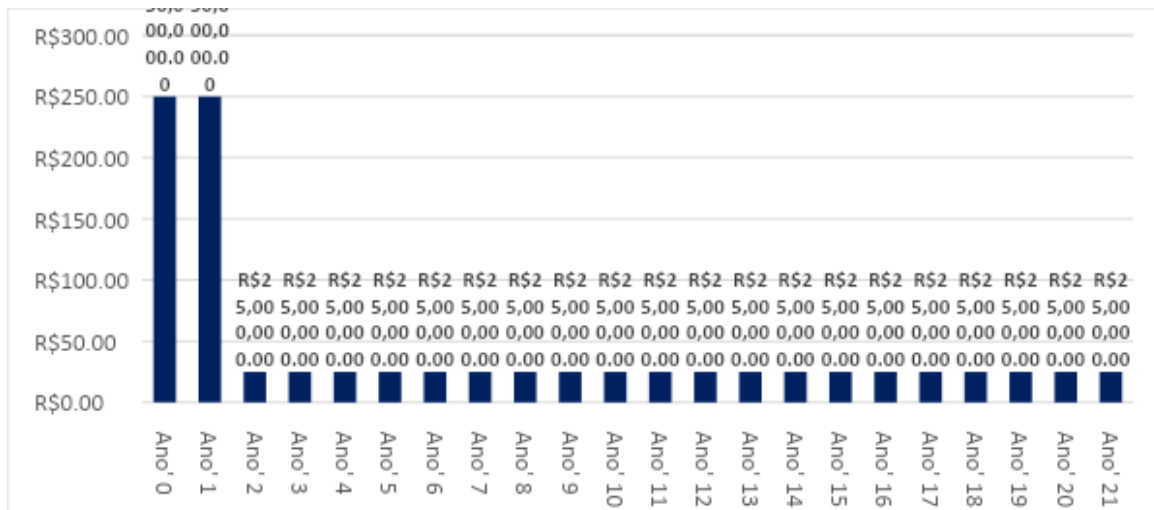
2.1 Valor da Outorga

A outorga originalmente estipulada possui valor de R\$ 1.000.000.000,00 (um bilhão de reais), com pagamento integral e à vista como condição para a assinatura do contrato pela empresa vencedora da licitação. Propõe-se a manutenção do valor outrora colocado, mas adotando-se o parcelamento do montante acordado, da seguinte forma:

- Primeira parcela com valor de R\$ 250.000.000,00 (duzentos e cinquenta milhões de reais) a ser paga antes da assinatura do contrato;
- Segunda parcela com valor de R\$ 250.000.000,00 (duzentos e cinquenta milhões de reais) após o encerramento da fase de transição, logo após a assunção plena dos serviços (prevista para 06 meses após a assinatura do contrato);
- Vinte parcelas **iguais e periódicas** de R\$ 25.000.000,00 (vinte e cinco milhões de reais) do ano 02 ao ano 21 da concessão.

Graficamente:

Figura 1 - Proposta de Faseamento da Outorga (R\$ MM)



O ajuste proposto é relevante na revisão do projeto, pois o faseamento da outorga melhora o Valor Presente Líquido (VPL) da concessão ao se postergar o pagamento de parte do montante devido. Além disso, o parcelamento da outorga diminui o esforço da empresa vencedora do certame para mobilização de recursos em um curto período, o que mitiga os riscos associados a um projeto com esta complexidade.

Em complemento ao que foi exposto, o faseamento da outorga também diminui a percepção de risco no que se refere ao mecanismo de reequilíbrio contratual. O parcelamento possibilita a utilização da outorga como mecanismo de

futuros reequilíbrios de contrato, em detrimento da mera elevação de tarifa. A justificativa é a de a elevação tarifária pode refletir em um aumento de inadimplência e aprofundar a necessidade de reequilíbrio contratual.

O reequilíbrio econômico-financeiro do contrato, diante da superveniência de fatores de risco alocados ao Poder Concedente, é um direito das partes contratantes de uma concessão (seja do Poder Concedente, seja do concessionário - cf. §§ 4º e 5º, do art. 103, da Lei n.º 14.133/2021). A alteração cogitada explicita uma possibilidade inerente às concessões em que o contratado tem obrigação de pagamento de um ônus pela outorga: a compensação de eventuais perdas do concessionário, fruto de desequilíbrios cobertos pela divisão contratual de riscos, sobre os valores a pagar relacionados com o ônus de outorga. Expediente não só legal, como usual, uma vez que desonera o usuário e a tarifa de eventuais pleitos de reequilíbrio.

Nesse sentido, foi necessário inserir uma nova cláusula contratual que permita que pagamentos futuros previstos de outorga possam ser utilizados como mecanismos de reequilíbrio da concessão, mitigando incrementos tarifários de um contrato cuja capacidade de pagamento da população é um aspecto sensível, que pode ter reduzido a atratividade do certame em seu primeiro lançamento.

Em resumo, o parcelamento da outorga demandou ajustes nos seguintes documentos licitatórios: Edital, a Minuta do Contrato e o Plano de Negócios Referencial (PNR):

- Na Minuta de Contrato, as parcelas remanescentes da outorga serão previstas como um mecanismo de recomposição do equilíbrio econômico-financeiro da concessão a mais, como pode ser observado no item **29.5.4** da minuta contratual revisada. Essa alteração tem como objetivo reduzir futuros impactos decorrentes de reequilíbrios na tarifa dos usuários, o que poderia ensejar aumento na inadimplência.
- No EDITAL foi suprimido o item **20.5**, e foi incluída uma sessão que dispõe acerca do parcelamento da outorga, o item **21** da versão revisada.
- O Anexo VII do Contrato - Plano de Negócio Referencial (PNR) foi alterado incorporando o parcelamento proposto.

2.2 Fator R

O fator R é o fator de reajuste tarifário relacionado às obras da zona rural dispersa. O Anexo VI do Contrato, denominado Fatores de Reajuste, prevê a seguinte fórmula de reajuste anual da tarifa:

$$Ta = Ta-1 \times Fator Y \times Fator A \times Fator I / Fator Ia-1 \times Fator Q / Fator Qa-1 \times Fato$$

Sendo:

- **Ta**: Tarifa Reajustada que passará a vigorar no ano "a".
- **Ta-1**: Tarifa Vigente no ano anterior ao ano "a".
- Os demais fatores detalhados no documento.

Em relação ao Fator R, objeto de revisão, ele recompõe a tarifa frente às demandas de atendimentos da população residente no RURAL DISPERSO quando demandadas pela AGÊNCIA REGULADORA nos termos do ANEXO XI - DIRETRIZES PARA ATENDIMENTO DA POPULAÇÃO DO RURAL DISPERSO. Na versão anterior, essas demandas de atendimentos se limitavam a uma verba limite de R\$ 30.000.000,00 (trinta milhões de reais) por ano (data base dezembro de 2023) e o fator R devia se manter inferior a 110%, ou seja, limitar o incremento tarifário decorrente dessas demandas a 10% ao longo da concessão. Atingidos esses valores, os reajustes através do Fator R serão suspensos.

Tal mecanismo de reajuste tarifário será mantido, porém será ajustada a verba limite anual para R\$ 20.000.000,00 (vinte milhões de reais). Além disso, o Fator R será limitado a **5%** de incremento tarifário, de modo que quando esse valor for atingido, no decorrer da concessão, as demandas para atendimento ao rural disperso serão suspensas.

As alterações se justificam diante do intuito de limitar-se o ônus para o usuário do aglomerado rural e urbano em favor das obras do rural disperso. Nesse sentido, foi necessário alterar o ANEXO XI - DIRETRIZES PARA ATENDIMENTO DA POPULAÇÃO DO RURAL DISPERSO, onde esses valores limites são descritos

2.3 Fator S

O fator S é fator de reajuste tarifário relacionado ao aumento de usuários da tarifa social. Ele visa recompor a tarifa frente à migração de usuários que hoje não são atendidos pela tarifa social, mas que devido à sua renda, têm o potencial de serem enquadrados nesta classe tarifária.

Na versão original dos documentos editalícios, não há limite referente ao Fator S. Em outras palavras, qualquer incremento do percentual de usuários atendidos pela tarifa social, ensejaria um reajuste tarifário. Na revisão dos documentos, foi proposta uma limitação do Fator S para igual ou inferior a 112,5%. Em outras palavras, em caso de migração da população para a tarifa social que enseje incremento tarifário superior a 12,5%, decorrente deste fator, o contrato deverá ser reequilibrado através dos mecanismos listados na cláusula 29.5 do Contrato.

A limitação proposta se justifica pela necessidade de mitigação do risco de

migração em massa para a tarifa social em face:

- Dos incrementos tarifários;
- Da Cobrança do serviço de esgoto;
- Da criação da Lei Federal nº 14.898, de 13 de junho de 2024, que institui diretrizes para a Tarifa Social de Água e Esgoto em âmbito nacional, o que pode acarretar a transferência de todos os usuários que estão no CAD Único para a tarifa social (hoje, apenas 3% dos usuários cadastrados na Agespisa são enquadrados na tarifa social, enquanto 57% das famílias do Piauí constam no CAD Único).

Em simulação feita pela equipe técnica desta superintendência, foi observado que, caso 60% dos usuários migrem para a tarifa social (referência de população no CAD Único), a tarifa do usuário não social aumentaria em aproximadamente 25%, potencializando o risco de inadimplência.

Do modo como explicitado originalmente no contrato todo esse risco se reverteria para a tarifa dos usuários não beneficiados pela tarifa social, o que gerou a percepção de que as tarifas poderiam subir excessivamente, majorando com elas a inadimplência. A disposição que ora se inclui tenta mitigar esse risco, estabelecendo que há um limite para a majoração das tarifas em função do aumento de economias atendidas por meio de tarifa social. Superado esse limite, o Poder Concedente responderá pelos impactos do risco, por meio de reequilíbrio do contrato e, não, diretamente, pela majoração automática das tarifas. A mudança serve à atração de interessados e conseqüentemente à majoração da competitividade do certame.

Nesse sentido, as mudanças ensejaram alterações no ANEXO VI – FATORES DE REAJUSTE, com a limitação do Fator S e na Minuta do Contrato, com o acréscimo da cláusula 29.3.23, resultando no seguinte risco alocado ao Poder Concedente:

“perda de receita tarifária, não coberta pelo Fator S, por migração de proporção de economias para o benefício da tarifa social que enseje valor superior ao limite de 112,5% (cento e doze e meio por cento) estabelecido para o Fator S, conforme ANEXO VI – FATORES DE REAJUSTE”

2.4 Qualificação Econômico-financeira

O item 17.5.9 da versão anterior do edital dispõe que a LICITANTE deve comprovar, a partir do balanço patrimonial e das demonstrações financeiras do último exercício social, que possui Índice de Liquidez Geral (ILG) igual ou superior a 1 (um), Índice de Liquidez Corrente (ILC) igual ou superior a 1 (um) e Índice de Endividamento Total (IE) igual ou inferior a 0,9 (zero vírgula nove), todos apurados com base no balanço apresentado.

Na versão revisada, optou-se por alterar os índices exigidos. Desta forma o ILG

deverá ser igual ou superior a 0,50 (zero vírgula cinco) e o ILC igual ou superior a 0,80 (zero vírgula oito). Essa alteração ocorreu objetivando uma maior participação dos possíveis competidores.

O art. 69 da Lei n.º 14.133/2021 estabelece que a comprovação da boa situação financeira da licitante será apurada de forma objetiva, por meio do cálculo de índices contábeis previstos no edital. Significa dizer que é critério discricionário da administração alçar estes índices à avaliação de consistência financeira das licitantes a cada caso concreto. Por ter a licitação resultado deserta, entendeu a administração ser o caso de diminuir os parâmetros anteriormente exigidos, como forma de aumentar o interesse dos particulares. Os novos patamares não descumram da futura execução do contrato por aqueles que efetivamente têm condições de solvência e caixa para tanto; não destoam do que usualmente adotado em projetos similares; e são aderentes à jurisprudência do Tribunal de Contas da União (Acórdão 326/2010-Plenário e Acórdão 1.049/2014).

2.5 Previsão de “carência” na mensuração de desempenho de obras executadas pelo poder público

O capítulo 15 da Minuta do Contrato dispões sobre obras e investimentos do poder público, citadas no Anexo VIII – Descrição de investimentos do poder público e outras que venham a ser executadas diretamente pelo Estado ou municípios. Visando reduzir os riscos da futura concessionária, foi incluída cláusula que dá à contratada o direito de não ter sua mensuração de desempenho afetada por obras executadas pelo poder público que não atendam o desempenho do Contrato de Concessão, durante 1 (um) ano. A cláusula adicionada tem a seguinte redação:

“15.18. A constatação, após a transferência dos INVESTIMENTOS DO PODER PÚBLICO, de que, por vicissitudes técnicas, estes inviabilizam o atendimento dos INDICADORES DE DESEMPENHO E METAS DE ATENDIMENTO, dará à CONCESSIONÁRIA o direito de não ter reduzidos os indicadores eventualmente relacionados com a(s) respectiva(s) obra(s) pelo prazo de 1 (um) ano, contados da transferência de cada um dos INVESTIMENTOS DO PODER PÚBLICO eivados de vício.”

A versão anterior do contrato, apesar de tentar mitigar os riscos inerentes ao fato de existir obras (investimentos) sendo atualmente realizados pelos entes integrantes da MRAE, não cobria especificamente o risco relacionado à inadequação técnica de uma determinada obra aos indicadores de desempenho fixados pelo contrato. Com isso o Concessionário poderia perder parte de sua remuneração, sem que tivesse dado causa a tanto. A disposição visa a suprir essa lacuna, mas não altera fundamentalmente a lógica original do contrato no sentido de que o

Concessionário não deva arcar com os impactos econômicos decorrentes dos riscos de engenharia ou técnicos de obras que não estiveram sob a sua gestão

2.6 Processamento do equilíbrio econômico-financeiro

Foi incluída, na redação da subcláusula 30.4, a previsão de que as partes poderão celebrar acordo, mediante termo aditivo do contrato, acerca do equilíbrio econômico-financeiro, independentemente da entidade reguladora decidir sobre ele. A celeridade no reconhecimento dos pleitos de reequilíbrio, quando pertinentes, é de interesse público das partes contratuais e dos usuários do serviço. Isso porque a demora injustificada na definição desse tipo de conflito gera custos financeiros para quem é prejudicado pelos impactos econômicos relacionados à superveniência de riscos contratuais alocados ao Poder Concedente.

Esses custos financeiros - relacionados com a demora em decidir - sobreoneram, no limite, os contribuintes e os usuários. Reduzir esses custos, por meio da fixação de um processo mais célere, com menos etapas burocráticas, é uma mudança que reflete o interesse público além de reduzir a percepção dos particulares interessados de que os pleitos eventualmente formulados pelo futuro concessionário sejam decididos de forma lenta, ineficiente e, logo, custosa, na tendência de majorar o interesse pela contratação e a competitividade no certame.

2.7 Outras alterações

Cumpramos ressaltar que além das alterações citadas acima, foram feitos ajustes de redação em cláusulas que foram objeto de pedidos de esclarecimento pelos licitantes, visando um aperfeiçoamento das informações disponibilizadas, bem como ajustes visando a melhoria do procedimento licitatório.

2.8 Resumo das alterações

Segue abaixo quadro com resumo das alterações propostas:

Quadro 1 - Resumo das alterações

Documento	Versão original	Alteração
Edital	8.1 As LICITANTES poderão requerer esclarecimentos ao EDITAL, dirigidos à COMISSÃO DE CONTRATAÇÃO, até o 3º (terceiro) dia útil anterior à DATA DE ABERTURA DO CERTAME...	8.1 As LICITANTES poderão requerer esclarecimentos ao EDITAL, dirigidos à COMISSÃO DE CONTRATAÇÃO, até às 17h do 3º (terceiro) dia útil anterior à DATA DE ABERTURA DO CERTAME...
Edital	8.6 Qualquer cidadão é parte legítima para impugnar o EDITAL, devendo apresentar a impugnação por e- mail no endereço eletrônico [...], endereçando-a à COMISSÃO DE CONTRATAÇÃO, até o 3º (terceiro)	8.6 Qualquer cidadão é parte legítima para impugnar o EDITAL, devendo apresentar a impugnação por e- mail no endereço eletrônico [...], endereçando-a à COMISSÃO DE CONTRATAÇÃO, até às 17h do 3º (terceiro) dia útil anterior à

	dia útil anterior à DATA DE ABERTURA DO CERTAME...	3º (terceiro) dia útil anterior à DATA DE ABERTURA DO CERTAME...
Edital	-	8.8 Os pedidos de esclarecimento ou impugnações ao EDITAL apresentados após às 17h, horário de encerramento de expediente do órgão licitante, serão recebidos e processados pela COMISSÃO DE CONTRATAÇÃO no primeiro dia útil subsequente.
Edital	13.1.1 as folhas deverão estar numeradas em ordem crescente , da primeira à última, e deverão estar encadernadas, sempre que couber e na última página, a qual constituirá o termo de encerramento, conforme abaixo;	13.1.1. as folhas deverão ser numeradas sequencialmente , da primeira à última, inclusive aquelas que contiver conteúdo no verso , e deverão ser encadernadas, constituindo a última página o termo de encerramento;
Edital	13.2 Os documentos de origem estrangeira apresentados em outras línguas deverão ser apostilados ou apresentar certificados pelo notário público do país de origem, autenticados pelo Consulado Geral do Brasil no país de origem, conforme o caso e ser acompanhados da respectiva tradução juramentada para a língua portuguesa, realizada por tradutor juramentado matriculado em qualquer uma das Juntas Comerciais do Brasil, salvo quando se tratar de catálogos, publicações, manuais, informes técnicos e similares, além de estarem registrados nos termos do artigo 129, § 6º, da Lei federal nº 6.015/1973.	13.2. Os documentos de origem estrangeira apresentados em outras línguas deverão ser certificados pelo notário público do país de origem e autenticados pelo Consulado Geral do Brasil no país de origem, podendo o reconhecimento consular ser substituído por aposição da apostila de que tratam os artigos 3º e 4º do Decreto Federal nº 8.660/2016. Nesse caso, a procuração e a respectiva apostila deverão ser traduzidas ao português por tradutor juramentado.
Edital	13.5 Todos os documentos que as LICITANTES apresentarem em forma impressa deverá ser acompanhada de cópia fiel, em meio eletrônico (pen drive), em arquivos padrão PDF (Adobe Acrobat), que deverão integrar cada ENVELOPE .	13.5. Todos os documentos apresentados pelas LICITANTES em forma impressa deverão contar com cópia fiel em meio eletrônico (pen drive), em arquivo no formato PDF (Adobe Acrobat), a qual será parte integrante do ENVELOPE a qual se refere
Edital	17.2.1.6.3 regulamento e alterações, se houver, devidamente registrados no Cartório de Títulos e Documentos ;	17.2.1.6.3 regulamento e alterações, se houver, devidamente registrados na CVM ;
Edital	17.3.1.7 prova de inexistência de débitos inadimplidos perante a Justiça do Trabalho, mediante a apresentação de certidão negativa, nos termos do Título VII-	17.3.1.7 prova de inexistência de débitos inadimplidos perante a Justiça do Trabalho, mediante a apresentação de certidão negativa, nos termos do Título VII- Decreto-Lei nº 5.452/43, a qual

	<p>Ã da Consolidação das Leis do Trabalho, aprovada pelo Decreto-Lei nº 5.452/43;</p>	<p>poderá ser substituída por declaração de inexistência de empregados em caso de a LICITANTE ser fundo de investimento;</p>
<p>Edital</p>	<p>17.3.1.8 declaração de que cumpre as exigências de reserva de cargos para pessoa com deficiência e para reabilitado da Previdência Social, conforme legislação aplicável e nos termos do modelo do ANEXO 7 – MODELOS DE CARTAS E DECLARAÇÕES.</p>	<p>17.3.1.8 declaração de que cumpre as exigências de reserva de cargos para pessoa com deficiência e para reabilitado da Previdência Social, conforme legislação aplicável e nos termos do modelo do ANEXO 7 – MODELOS DE CARTAS E DECLARAÇÕES, a qual poderá ser substituída por declaração negativa em caso de a LICITANTE ser fundo de investimento.</p>
<p>Edital</p>	<p>17.5.9. A LICITANTE deve comprovar, a partir do balanço patrimonial e das demonstrações financeiras do último exercício social, que possui Índice de Liquidez Geral (ILG) igual ou superior a 1 (um), Índice de Liquidez Corrente (ILC) igual ou superior a 1 (um) e Índice de Endividamento Total (IE) igual ou inferior a 0,9 (zero vírgula nove), todos apurados com base no balanço apresentado. Para tanto, serão utilizadas as seguintes fórmulas:</p>	<p>17.5.9 A LICITANTE deve comprovar, a partir do balanço patrimonial e das demonstrações financeiras do último exercício social, que possui Índice de Liquidez Geral (ILG) igual ou superior a 0,50 (zero vírgula cinco), Índice de Liquidez Corrente (ILC) igual ou superior a 0,80 (zero vírgula oito) e Índice de Endividamento Total (IE) igual ou inferior a 0,9 (zero vírgula nove), todos apurados com base no balanço apresentado. Para tanto, serão utilizadas as seguintes fórmulas:</p>
<p>Edital</p>	<p>20.3.8 efetuou o pagamento devido à B3, em conta bancária a ser previamente indicada ou por meio da emissão de boleto, no valor de R\$ 715.646,48 (setecentos e quinze mil, seiscentos e quarenta e seis reais e quarenta e oito centavos [...])</p>	<p>20.3.8 efetuou o pagamento devido à B3, em conta bancária a ser previamente indicada ou por meio da emissão de boleto, no valor de R\$ 551.477,87 (quinhentos e cinquenta e um mil, quatrocentos e setenta e sete reais e oitenta e sete centavos) [...] – redução do valor pago diretamente à B3 devido ao pagamento já efetuado pelo Estado em decorrência de sessão de licitação deserta.</p>
		<p>20.3.9 efetuou o pagamento referente ao ressarcimento dos estudos econômicos e financeiros no valor de R\$ 5.561.828,61 (cinco milhões, quinhentos e sessenta e um mil, oitocentos e vinte e oito reais e sessenta e um centavos), do qual R\$ 4.162.868,61 (quatro milhões, cento e sessenta e dois mil, oitocentos e sessenta e oito reais e sessenta e um centavos) deverá ser depositado em conta bancária específica de titularidade de PODER</p>

<p>Edital</p>	<p>20.3.9 efetuou o pagamento referente ao ressarcimento dos estudos econômicos e financeiros no valor de R\$ 5.397.660,00 (cinco milhões, trezentos e noventa e sete mil, seiscentos e sessenta reais), devendo o valor ser atualizado pelo IPCA/IBGE, tendo como data-base dezembro de 2023 até o mês anterior ao pagamento;</p>	<p>titularidade do PODER CONCEDENTE, a ser solicitada no endereço eletrônico jacylenne.coelho@sead.pi.gov.br, e R\$1.398.960,00 (um milhão, trezentos e noventa e oito mil, novecentos e sessenta reais) deverá ser depositado em conta bancária específica de titularidade da Manesco, Ramires, Perez, Azevedo Marques Sociedade de Advogados, a ser solicitada nos endereços eletrônicos manesco@manesco.com.br e financeiro@manesco.com.br devendo os valores serem atualizados pelo IPCA/IBGE, tendo como data-base dezembro de 2023 até o mês anterior ao pagamento; - - incremento do valor pago diretamente à B3 devido ao pagamento já efetuado pelo Estado em decorrência de sessão de licitação deserta.</p>
<p>Edital</p>	<p>20.5 O pagamento da OUTORGA definida na PROPOSTA COMERCIAL VENCEDORA deverá ser paga em parcela única, no prazo de 30 (trinta) dias, prorrogáveis por 30 (trinta) dias, na conta corrente em conta específica de titularidade do PODER CONCEDENTE, a ser solicitada no e-mail [jacylenne.coelho@sead.pi.gov.br].</p>	<p>Suprimida</p>
<p>Edital</p>	<p>-</p>	<p>Inclusão do item "21 - DO PARCELAMENTO DA OUTORGA".</p>
<p>Edital</p>	<p>-</p>	<p>Inclusão do item "24.3.3. A divisão do valor da outorga entre o ESTADO e os MUNICÍPIOS observará a Resolução CMRAE nº 005, de 15 de maio de 2024."</p>
<p>Minuta de Contrato</p>	<p>6.4. O patrimônio líquido da CONCESSIONÁRIA deverá ser, ao longo de toda a vigência do CONTRATO, de pelo menos 20% (vinte por cento) do patrimônio líquido ativo contabilizado no seu balanço patrimonial do ano anterior.</p>	<p>6.4. O patrimônio líquido da CONCESSIONÁRIA deverá ser, ao longo de toda a vigência do CONTRATO, de pelo menos 20% (vinte por cento) do ativo contabilizado no seu balanço patrimonial do ano anterior.</p>
<p>Minuta de Contrato</p>	<p>-</p>	<p>15.18 A constatação, após a transferência dos INVESTIMENTOS DO PODER PÚBLICO, de que, por vicissitudes técnicas, estes inviabilizam o atendimento dos INDICADORES DE DESEMPENHO E METAS DE ATENDIMENTO, dará à CONCESSIONÁRIA o direito de não ter reduzidos os indicadores eventualmente relacionados com a(s) respectiva(s) obra(s) pelo</p>

		prazo de 1 (um) ano, contados da transferência de cada um dos INVESTIMENTOS DO PODER PÚBLICO eivados de vício.
Minuta de Contrato	-	17.6.1. O pagamento da TAXA DE REGULAÇÃO ocorrerá nos termos fixados pela Lei nº 7.049, de 30 de março de 2022.
Minuta de Contrato	-	29.3.23 perda de receita tarifária, não coberta pelo Fator S, por migração de proporção de economias para o benefício da tarifa social que enseje valor superior ao limite de 112,5% (cento e doze e meio por cento) estabelecido para o Fator S, conforme ANEXO VI – FATORES DE REAJUSTE.
Minuta de Contrato	-	29.5.4. redução no valor da OUTORGA, quando houver obrigação vincenda de seu pagamento;
Minuta de Contrato	-	29.5.11. combinação das alternativas listadas.
Minuta de Contrato	-	30.4. No mesmo prazo, em havendo consenso, as PARTES poderão celebrar acordo, mediante termo aditivo ao CONTRATO, acerca do reequilíbrio econômico-financeiro postulado.
Minuta de Contrato	30.4. A AGÊNCIA REGULADORA terá o prazo de até 60 (sessenta) dias corridos para decidir motivadamente acerca do reequilíbrio econômico-financeiro postulado, a partir do recebimento da manifestação das PARTES.	30.5 Caso não haja acordo entre as PARTES, a AGÊNCIA REGULADORA terá o prazo de até 60 (sessenta) dias corridos para decidir motivadamente acerca do reequilíbrio econômico-financeiro postulado, a partir do recebimento da manifestação das PARTES.
Minuta de Contrato	36.4. Na hipótese de rescisão do CONTRATO por inadimplemento contratual nos termos desta Cláusula , aplicar-se-á, para fins de cálculo da indenização poderá ser contratada empresa de consultoria pelo PODER CONCEDENTE para avaliação dos ativos, conforme subcláusula 33.7, devendo considerar os encargos e ônus decorrentes de multas, rescisões e indenizações que se forem devidas a fornecedores, contratados e terceiros em geral, em decorrência do rompimento dos vínculos contratuais, devendo tais valores serem compatíveis aos praticados no mercado, em especial no caso de partes	36.4 Na hipótese de rescisão do CONTRATO por inadimplemento contratual, poderá, para fins de cálculo da indenização, ser contratada empresa de consultoria pelo PODER CONCEDENTE para avaliação dos ativos, conforme subcláusula 33.7, devendo se considerar os encargos e ônus decorrentes de multas, rescisões e indenizações que forem devidas a fornecedores, contratados e terceiros em geral, em decorrência do rompimento dos vínculos contratuais, devendo tais valores serem compatíveis aos praticados no mercado, em especial no caso de partes

	relacionadas.	relacionadas.
Minuta de Contrato	39.2. Na impossibilidade, comprovada e motivada, da convalidação dos atos administrativos viciados decorrentes de eventuais irregularidades, o PODER CONCEDENTE poderá anular a CONCESSÃO, mediante indenização a ser paga pelo PODER CONCEDENTE à CONCESSIONÁRIA, observado o disposto no artigo 148 da Lei federal nº 14.133/2021.	39.2 Na impossibilidade, comprovada e motivada, da convalidação dos atos administrativos viciados decorrentes de eventuais irregularidades, o PODER CONCEDENTE poderá anular a CONCESSÃO, mediante indenização a ser paga à CONCESSIONÁRIA, observado o disposto no artigo 148 da Lei federal nº 14.133/2021.
Minuta de Contrato	44.14. A conciliação será considerada prejudicada se não for apresentada pelo COMITÊ DE SOLUÇÃO DE DISPUTAS, no prazo máximo de 30 (trinta) dias, a contar do aceite da participação do terceiro membro mencionado na subcláusula 44.5, ou se a PARTE se recusar a participar do procedimento, não indicando seu representante no prazo máximo de 15 (quinze) dias.	44.14. A conciliação será considerada prejudicada se não for apresentada proposta de solução conciliada pelo COMITÊ DE SOLUÇÃO DE DISPUTAS, no prazo máximo de 30 (trinta) dias, a contar do aceite da participação do terceiro membro mencionado na subcláusula 44.5, ou se a PARTE se recusar a participar do procedimento, não indicando seu representante no prazo máximo de 15 (quinze) dias.
Anexo I - Glossário	-	Incluídas definições de “CONTROLADA”, “CONTROLADORA” e “CONTROLE SOCIETÁRIO/CONTROLE”
Anexo VI - Fatores de Reajuste	2.1.5 Fator S, equação: Equação 6: $Fator S = \frac{CM + B}{CM}$	2.1.5 Fator S, equação: Equação 6: $Fator S = \text{mínimo} \left\{ \begin{array}{l} \frac{CM + B}{CM} \\ 112,5\% \end{array} \right.$
Anexo VI - Fatores de Reajuste	2.1.5 Fator S -	2.1.5 Fator S “Em caso da Equação 6 ficar limitada ao máximo definido de 112,5%, o saldo do desconto de tarifa social não absorvido pelo Fator S será objeto de reequilíbrio econômico-financeiro nos termos do CONTRATO.”
Anexo XI - Diretrizes para atendimento da população	Página 5: II.A AGÊNCIA REGULADORA deverá priorizar os serviços de maior impacto social e limitar a demanda por serviços respeitando as seguintes condicionantes: a) Custo total dos serviços: As Ordens de Serviço emitidas nos últimos 12 meses devem ter valor	Página 5: I. II.A AGÊNCIA REGULADORA deverá priorizar os serviços de maior impacto social e limitar a demanda por serviços respeitando as seguintes condicionantes: a) Custo total dos serviços: As Ordens de Serviço emitidas nos últimos 12 meses

do rural disperso	inferior a 30 milhões de reais (data base dezembro de 2023) corrigidos por IPCA; e b) FATOR R: Deve se manter inferior a 110% (cento e dez por cento).	devem ter valor inferior a 20 milhões de reais (data base dezembro de 2023) corrigidos por IPCA; e b) FATOR R: Deve se manter inferior a 105% (cento e cinco por cento).
Anexo VII - Plano de Negócios Referencial	Adequação dos cálculos ao novo fluxo de pagamento da outorga, com incremento de custos operacionais, tornando as premissas mais conservadoras, visando maior atratividade comercial ao projeto.	
Anexo VIII - Descrição de investimentos do poder público	Atualização do status das obras em execução pelo poder público.	

3. CONCLUSÃO

Diante do exposto, conclui-se que há legalidade formal e motivação suficiente para a realização das modificações sugeridas, bem como para a reabertura do certame licitatório.

Teresina, 21 de agosto de 2024.

Estela Miridan Rosas

Diretora de Estruturação de Projetos
Superintendência de Parcerias e Concessões
Secretaria de Administração do Piauí – SEAD

Av. Rio Poti, nº 1046,
1º Andar, Bairro Fátima
CEP: 64.049-410 Teresina-PI

SUPERINTENDÊNCIA
DE PARCERIAS
E CONCESSÕES - SUPARC
SECRETARIA
DA ADMINISTRAÇÃO - SEAD



GOVERNO DO
PIAUI
AQUI TEM TRABALHO.
AQUI TEM FUTURO.



Documento assinado eletronicamente por **ESTELA MIRIDAN ROSAS Matr.380933-1, Diretora**, em 21/08/2024, às 13:52, conforme horário oficial de Brasília, com fundamento no Cap. III, Art. 14 do [Decreto Estadual nº 18.142, de 28 de fevereiro de 2019](#).



Documento assinado eletronicamente por **FRANCISCO CARLOS EDUARDO SA DE ABREU Matr.000000-00, Assessor Técnico**, em 21/08/2024, às



14:05, conforme horário oficial de Brasília, com fundamento no Cap. III, Art. 14 do [Decreto Estadual nº 18.142, de 28 de fevereiro de 2019](#).



Documento assinado eletronicamente por **MONIQUE DE MENEZES URRÁ - Matr.371162-5, Superintendente**, em 21/08/2024, às 14:26, conforme horário oficial de Brasília, com fundamento no Cap. III, Art. 14 do [Decreto Estadual nº 18.142, de 28 de fevereiro de 2019](#).



A autenticidade deste documento pode ser conferida no site https://sei.pi.gov.br/sei/controlador_externo.php?acao=documento_conferir&id_orgao_acesso_externo=0, informando o código verificador **014097106** e o código CRC **26C5EBF4**.

Referência: Processo nº 00002.014136/2023-81

SEI nº 014097106